



*Odbor cestnej databanky - 2100*

**PREHL'AD ÚDAJOV  
O SIETI CESTNÝCH KOMUNIKÁCIÍ SR  
ÚZEMNÉ ČLENENIE:SR – KRAJE**

*Stav siete cestných komunikácií k: 1.1.2009*

**BRATISLAVA, 2009**

# OBSAH

	Strana
LEGENDA .....	3
PREHĽAD ÚDAJOV O SIETI CESTNÝCH KOMUNIKÁCIÍ NA ÚZEMÍ SR .....	5
ZÁKLADNÉ ÚDAJE O SIETI CESTNÝCH KOMUNIKÁCIÍ .....	10
- Banskobystrický kraj.....	12
- Bratislavský kraj .....	13
- Košický kraj .....	14
- Nitriansky kraj.....	15
- Prešovský kraj.....	16
- Trenčiansky kraj .....	17
- Trnavský kraj .....	18
- Žilinský kraj.....	19
DĹŽKY ÚSEKOV SPOPLATNENÝCH CK NA ÚZEMÍ SR .....	20
- dĺžky spoplatnených úsekov diaľnic a rýchlostných ciest .....	23
- dĺžky úsekov ciest I. triedy spoplatnené pre nákladné vozidlá nad 3,5t.....	24
CESTNÉ KOMUNIKÁCIE PODĽA KRYTU VOZOVKY .....	25
- vozovky na diaľniciach .....	27
- vozovky na diaľničných privádzačoch .....	30
- vozovky na cestách I. triedy .....	33
- vozovky na cestách II. triedy .....	36
- vozovky na cestách III. triedy .....	39
DĹŽKY DIAĽNIC A CIEST NA ÚZEMÍ SR .....	42
NÁSLEDNOSŤ OKRESOV NA CESTNÝCH KOMUNIKÁCIÁCH.....	54
SPRÁVA CESTNÝCH KOMUNIKÁCIÍ PODĽA KRAJOV .....	58

## SPRACOVATEĽ:

### SLOVENSKÁ SPRÁVA CIEST

Odbor cestnej databanky - 2100

Miletičova 19

826 19 Bratislava

telefón: 02/50 255 290

fax: 02/55 56 82 68

Zodpovední za spracovanie	Ing. Alica Szabényiová , CSc	kl. 388	alica.szabenyiova@ssc.sk
	Mária Loffayová	kl. 451	maria.loffayova@ssc.sk
	Ing. Katarína Hudáková	kl. 432	katarina.hudakova@ssc.sk

Údaje, ktoré sú obsahom tejto publikácie je možné použiť len s uvedením zdroja.

Rozmnožovanie obsahu tejto publikácie, ako aj jej jednotlivých častí, v pôvodnej alebo upravenej podobe je možné len s písomným súhlasom Slovenskej správy ciest.

Údaje o cestných komunikáciách ústrednej evidencie CESTNEJ DATABANKY, SLOVENSKEJ SPRÁVY CIEST, so stavom siete cestných komunikácií k 01.01.2009

# LEGENDA :

<b>D</b>	<b>DIAĽNICA</b>
<b>PD</b>	<b>PRIVÁDZAČ:</b> je cestná komunikácia s obmedzeným prístupom umožňujúca prepojenie diaľnice alebo rýchlostnej cesty s najbližšou cestou I. alebo II. triedy alebo miestnou rýchlostnou komunikáciou. Je budovaná v samostatnej trase a nevyužíva pre svoju funkciu trasu existujúcej cesty alebo miestnej komunikácie, prípadne jej preložku.
<b>R</b>	<b>RÝCHLOSTNÁ CESTA</b> - cestná komunikácia označená dopravnou značkou IP 22a, IP 22b, s obmedzeným pripojením a prístupom vyhradená na premávku motorových vozidiel s konštrukčnou rýchlosťou určenou platnými pravidlami cestnej premávky, s mimoúrovňovými, výnimočne úrovňovými križovaniami a križovatkami.
<b>TEN – T</b>	<b>TRANS EUROPEAN NETWORK - TRANSPORT</b>
<b>TEM</b>	<b>TRANS-EUROPEAN NORTH-SOURTH MOTORWAY</b>
<b>E</b>	<b>INTERNATIONAL E-ROAD NETWORK</b>

## SPRÁVCA SKRATKA

## SPRÁVCA POPIS

BB RSC - BB	Banskobystrická regionálna správa ciest, a.s., závod 11 Banská Bystrica
BB RSC - LC	Banskobystrická regionálna správa ciest, a.s., závod 12 Lučenec
BB RSC - RS	Banskobystrická regionálna správa ciest, a.s., závod 13 Rimavská Sobota
BB RSC - VK	Banskobystrická regionálna správa ciest, a.s., závod 14 Veľký Krtíš
BB RSC - ZH	Banskobystrická regionálna správa ciest, a.s., závod 16 Žiar nad Hronom
BB RSC - ZV	Banskobystrická regionálna správa ciest, a.s., závod 15 Zvolen
CU	Colný úrad
MAG BA	Magistrát hlavného mesta SR Bratislava
NDS - SSUD BA	Národná diaľničná spoločnosť, a.s. - Stredisko správy a údržby diaľnic Bratislava
NDS - SSUD BE	Národná diaľničná spoločnosť, a.s. - Stredisko správy a údržby diaľnic Behárovce
NDS - SSUD LM	Národná diaľničná spoločnosť, a.s. - Stredisko správy a údržby diaľnic Liptovský Mikuláš
NDS - SSUD MA	Národná diaľničná spoločnosť, a.s. - Stredisko správy a údržby diaľnic Malacky
NDS - SSUD PO	Národná diaľničná spoločnosť, a.s. - Stredisko správy a údržby diaľnic Prešov
NDS - SSUD TN	Národná diaľničná spoločnosť, a.s. - Stredisko správy a údržby diaľnic Trenčín
NDS - SSUD TT	Národná diaľničná spoločnosť, a.s. - Stredisko správy a údržby diaľnic Trnava
NDS - SSUR CA	Národná diaľničná spoločnosť, a.s. - Stredisko správy a údržby rýchlostných ciest Čadca
NDS - SSUR GA	Národná diaľničná spoločnosť, a.s. - Stredisko správy a údržby rýchlostných ciest Galanta
NDS - SSUR KE	Národná diaľničná spoločnosť, a.s. - Stredisko správy a údržby rýchlostných ciest Košice
NDS - SSUR PU	Národná diaľničná spoločnosť, a.s. - Stredisko správy a údržby rýchlostných ciest Púchov
NDS - SSUR ZC	Národná diaľničná spoločnosť, a.s. - Stredisko správy a údržby rýchlostných ciest Žarnovica
NDS - SSUR ZV	Národná diaľničná spoločnosť, a.s. - Stredisko správy a údržby rýchlostných ciest Zvolen
RC BA	Regionálne cesty Bratislava
RSUC KN	Regionálna správa a údržba ciest Komárno, a.s.
RSUC LV	Regionálna správa a údržba ciest Levice, a.s.
RSUC NR	Regionálna správa a údržba ciest Nitra, a.s.
RSUC NZ	Regionálna správa a údržba ciest Nové Zámky, a.s.
RSUC TO	Regionálna správa a údržba ciest Topoľčany, a.s.
SC KSK - SU MB	Správa ciest Košického samosprávneho kraja, Správa a údržba Moldava nad Bodvou
SC KSK - SU MI	Správa ciest Košického samosprávneho kraja, Správa a údržba Michalovce
SC KSK - SU RV	Správa ciest Košického samosprávneho kraja, Správa a údržba Rožňava
SC KSK - SU SNV	Správa ciest Košického samosprávneho kraja, Správa a údržba Spišská Nová Ves
SC KSK - SU TV	Správa ciest Košického samosprávneho kraja, Správa a údržba Trebišov
SC TN SK - SU PB	Správa ciest Trenčianskeho samosprávneho kraja - Stredisko údržby Považská Bystrica
SC TN SK - SU PD	Správa ciest Trenčianskeho samosprávneho kraja - Stredisko údržby Prievidza
SC TN SK - SU TN	Správa ciest Trenčianskeho samosprávneho kraja - Stredisko údržby Trenčín
SC ŽSK - HPOV	Správa ciest Žilinského samosprávneho kraja, závod Horné Považie
SC ŽSK - KYS	Správa ciest Žilinského samosprávneho kraja, závod Kysuce

**SPRÁVCA SKRATKA**

SC ŽSK - LIP  
SC ŽSK - ORA  
SC ŽSK - TUR  
SKM KE  
SSC - IVSC BA  
SSC - IVSC BB  
SSC - IVSC KE  
SSC - IVSC ZA  
SUC PSK - BJ  
SUC PSK - HE  
SUC PSK - PO  
SUC PSK - PP  
SUC PSK - SK  
SUC PSK - SL  
SUC PSK - VT  
SUC TTSK - DS  
SUC TTSK - SE  
SUC TTSK - TT

**SPRÁVCA POPIS**

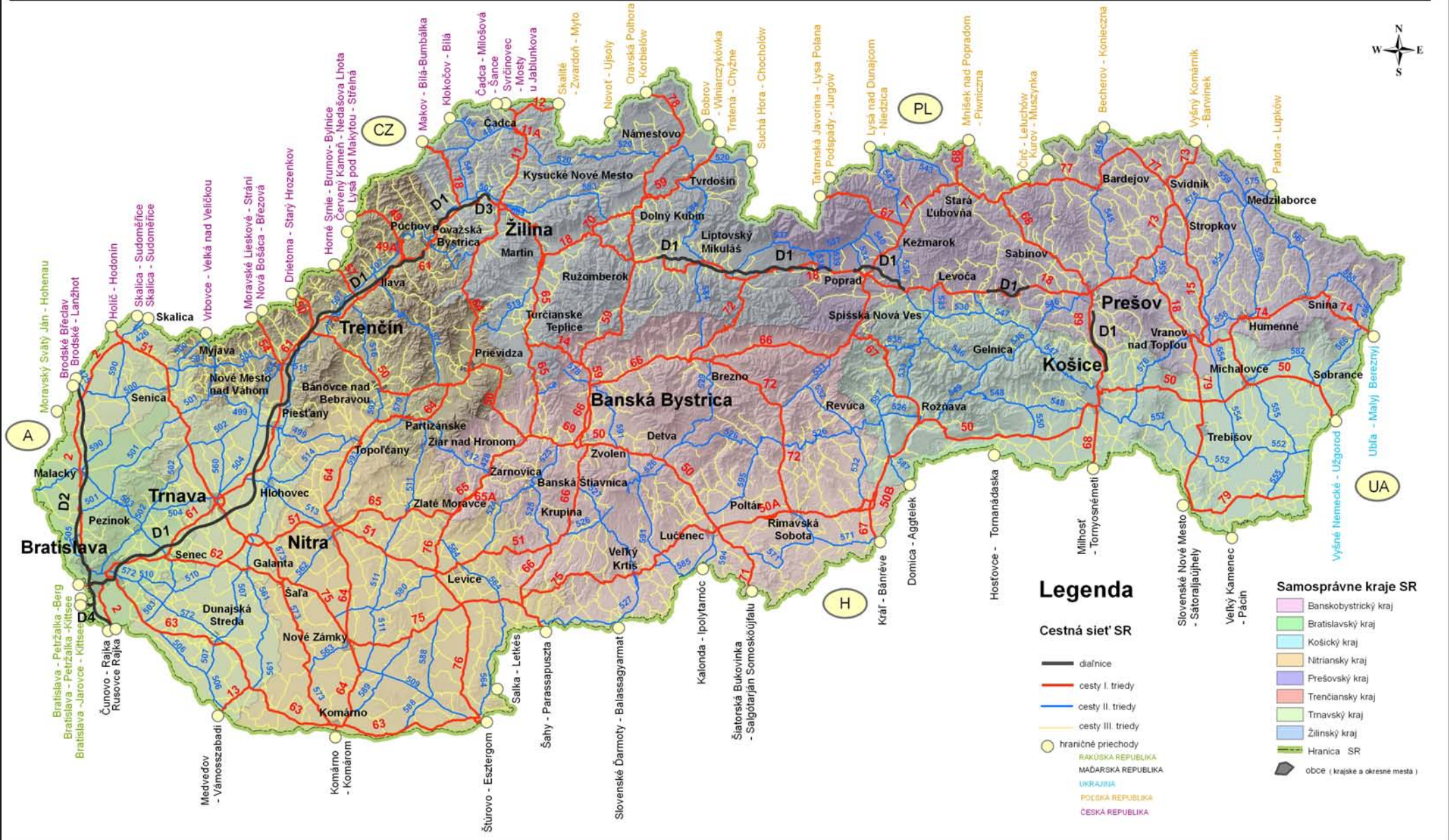
Správa ciest Žilinského samosprávneho kraja, závod Liptov  
Správa ciest Žilinského samosprávneho kraja, závod Orava  
Správa ciest Žilinského samosprávneho kraja, závod Turiec  
Správa komunikácií mesta Košice  
Slovenská správa ciest - IVSC Bratislava  
Slovenská správa ciest - IVSC Banská Bystrica  
Slovenská správa ciest - IVSC Košice  
Slovenská správa ciest - IVSC Žilina  
Správa a údržba ciest Prešovského samosprávneho kraja, oblasť Bardejov  
Správa a údržba ciest Prešovského samosprávneho kraja, oblasť Humenné  
Správa a údržba ciest Prešovského samosprávneho kraja, oblasť Prešov  
Správa a údržba ciest Prešovského samosprávneho kraja, oblasť Poprad  
Správa a údržba ciest Prešovského samosprávneho kraja, oblasť Svidník  
Správa a údržba ciest Prešovského samosprávneho kraja, oblasť Stará Ľubovňa  
Správa a údržba ciest Prešovského samosprávneho kraja, oblasť Vranov nad Topľou  
Správa a údržba ciest Trnavského samosprávneho kraja - oblasť Dunajská Streda  
Správa a údržba ciest Trnavského samosprávneho kraja - oblasť Senica  
Správa a údržba ciest Trnavského samosprávneho kraja - oblasť Trnava

**ODBOR 2100 – CESTNÁ DATABANKA**

**PREHĽAD ÚDAJOV O SIETI CESTNÝCH KOMUNIKÁCIÍ**  
**NA ÚZEMÍ SR**

**SO STAVOM SIETE CESTNÝCH KOMUNIKÁCIÍ KU DŇU: 01.01.2009**

**BRATISLAVA, 2009**



Stav k 1.1.2009

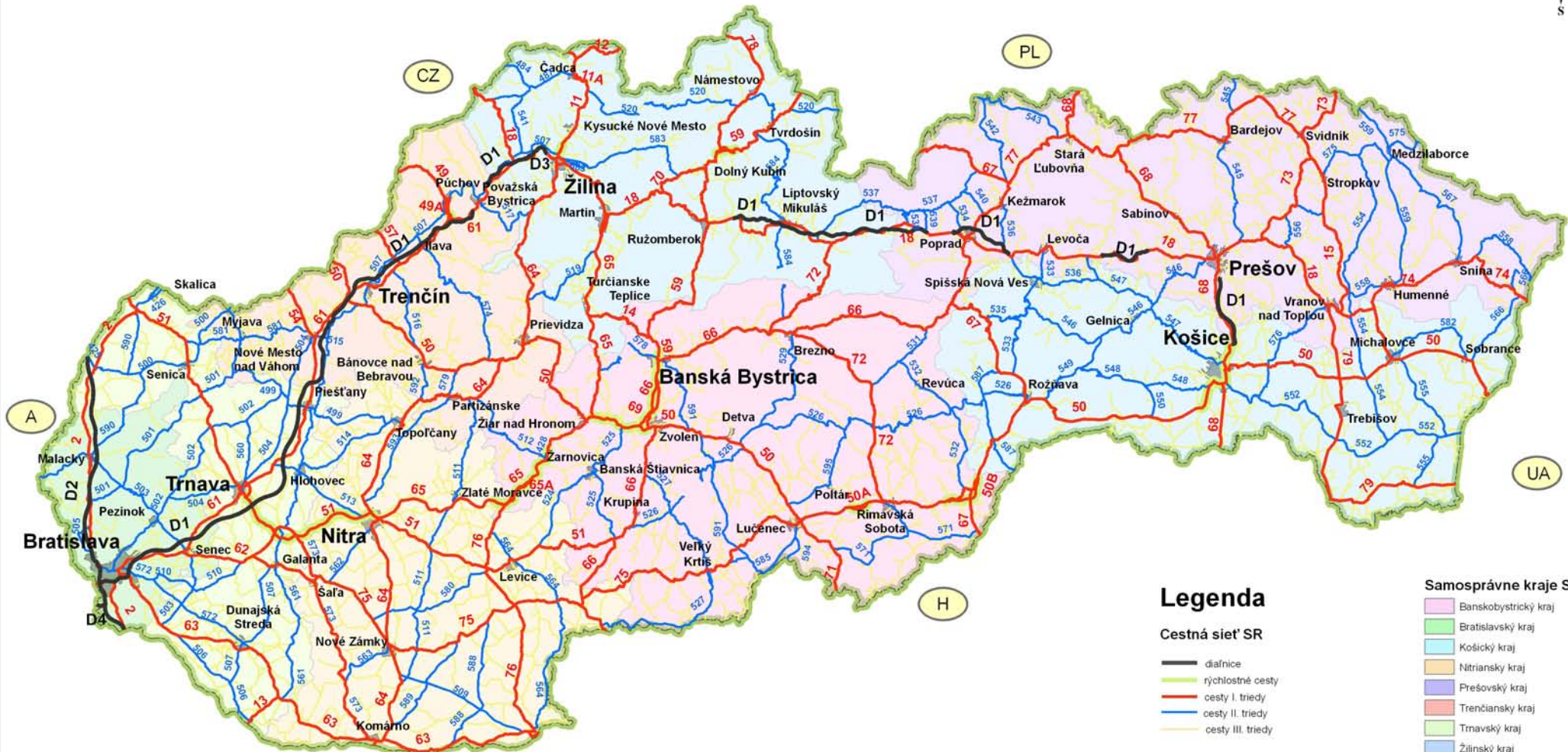
Slovenská správa ciest Bratislava, Cestná databanka, 2009

1:1 600 000

0 5 10 20 30 40 50  
km

SVM50 Copyright © 2002 ÚGKK SR, ArcSlovakia s.r.o, www.arcgeo.sk

číslo zmluvy: 078/041116-AG, č. SSC: 210/169/2004



## Legenda

### Cestná sieť SR

- diaľnice
- rýchlostné cesty
- cesty I. triedy
- cesty II. triedy
- cesty III. triedy

### Samosprávne kraje SR

- Banskobystrický kraj
- Bratislavský kraj
- Košický kraj
- Nitriansky kraj
- Prešovský kraj
- Trenčiansky kraj
- Trnavský kraj
- Žilinský kraj
- - - Hranica SR
- obce ( krajské a okresné mestá )

**SLOVENSKÁ REPUBLIKA****ZÁKLADNÉ ÚDAJE**

ROZLOHA ÚZEMIA (km <sup>2</sup> )	<b>49 033</b>
OBYVATEĽSTVO	<b>5 404 784</b>
HLAVNÉ MESTO	<b>BRATISLAVA</b>

**CESTNÁ SIEŤ (km)****SLOVAK REPUBLIC****BASIC DATA**

AREA (km <sup>2</sup> )	
POPULATION	
CAPITAL	

**ROAD NETWORK****ZÁKLADNÉ ÚDAJE O CESTNEJ SIETI  
BASIC DATA ABOUT THE ROAD NETWORK**

DIAL'NICE V PREVÁDZKE - D1, D2, D3, D4	<b>384</b>
DIAL'NIČNÉ PRIVÁDZAČE	<b>9</b>
<b>DĹŽKA CIEST</b>	<b>17 523</b>
RÝCHLOSTNÉ CESTY	<b>159</b>
CESTY I. TRIEDY	<b>3 275</b>
CESTY II. TRIEDY	<b>3 686</b>
CESTY III. TRIEDY	<b>10 402</b>

**DĹŽKA CIEST A DIAL'NIC 17 916**

MEDZINÁRODNÉ CESTY "E" (uvažované peáže)	<b>1 539</b>
z toho: DIAL'NICE	<b>381</b>
CESTY	<b>1 158</b>

MEDZINÁRODNÉ TRASY "TEM"	<b>935</b>
z toho: DIAL'NICE	<b>376</b>
CESTY	<b>559</b>

KORIDORY "TEN-T"	<b>929</b>
z toho: DIAL'NICE	<b>381</b>
CESTY	<b>548</b>

HUSTOTA CESTNEJ SIETE	
km/tis. km <sup>2</sup>	<b>365</b>
km/tis. obyvateľov	<b>3,3</b>

**MOTORWAYS OPERATED - D1, D2, D3, D4  
MOTORWAY FEEDERS****LENGTH OF ROADS**

EXPRESSWAYS	
1st CLASS ROADS	
2nd CLASS ROADS	
3rd CLASS ROADS	

**LENGTH OF ROADS AND MOTORWAYS****INTERNATIONAL ROADS "E"**

thence: MOTORWAYS	
ROADS	

**INTERNATIONAL ROUTES "TEM"**

thence: MOTORWAYS	
ROADS	

**"TEN-T" CORRIDORS**

thence: MOTORWAYS	
ROADS	

**ROAD NETWORK DENSITY**

km/th. km <sup>2</sup>	
km/th. population	

**ZÁKLADNÉ ÚDAJE O MIESTNYCH KOMUNIKÁCIÁCH  
BASIC DATA ABOUT THE URBAN ROADS**

MIESTNE KOMUNIKÁCIE	<b>25 942</b>
HUSTOTA CESTNEJ SIETE	
km/tis. km <sup>2</sup>	<b>529,1</b>
km/tis. obyvateľov	<b>4,8</b>

**CELKOM (km)**

DĹŽKA CELKOM	<b>43 858</b>
HUSTOTA	
km/tis. km <sup>2</sup>	<b>894,4</b>
km/tis. obyvateľov	<b>8,1</b>

**URBAN ROADS**

DENSITY	
km/th. km <sup>2</sup>	
km/th. population	

**TOTAL**

TOTAL LENGTH	
DENSITY	
km/th. km <sup>2</sup>	
km/th. population	

Základné údaje o cestnej sieti - z evidencie CESTNEJ DATABANKY, SLOVENSKEJ SPRÁVY CIEST, so stavom siete cestných komunikácií k 01.01.2009.

Basic data about road network - from the ROAD DATA BANK of the SLOVAK ROAD ADMINISTRATION, the road network status as of 01.01.2009.

Základné údaje o miestnych komunikáciách - Štatistický úrad Slovenskej republiky, stav v roku 2005

Basic data about the urban roads - from Statistical Office of the Slovak Republic, the status as in 2005

Údaje o rozlohe územia - Štatistický úrad Slovenskej republiky, stav v roku 2001, údaje o počte obyvateľov - Štatistický úrad Slovenskej republiky, stav k 30.06.2008  
Data about the area - from Statistical Office of the Slovak Republic, the status as in 2001. data about the population - from Statistical Office of the Slovak Republic, the status as of 30.06.2008





ODBOR 2100 - CESTNÁ DATABANKA

## PREHĽAD ÚDAJOV O SIETI CESTNÝCH KOMUNIKÁCIÍ NA ÚZEMÍ SLOVENSKEJ REPUBLIKY

SO STAVOM SIETE CESTNÝCH KOMUNIKÁCIÍ KU DŇU: 01.01.2009

**POČET OBYVATEĽOV:** 5 404 784 **ROZLOHA ÚZEMIA (km<sup>2</sup>):** 49 033

<b>MEDZINÁRODNÉ CESTY "E":</b> (dĺžka diaľnic a ciest, ktoré sú ich súčasťou)	<b>1 538,787 km</b>	z toho:	DIAĽNICE: <b>380,809 km</b> CESTY: <b>1 157,978 km</b>
--	---------------------	---------	---

<b>MEDZINÁRODNÉ TRASY "TEM":</b> (dĺžka diaľnic a ciest, ktoré sú ich súčasťou)	<b>934,805 km</b>	z toho:	DIAĽNICE : <b>376,042 km</b> CESTY: <b>558,763 km</b>
--	-------------------	---------	--

<b>KORIDORY "TEN - T" - celkom</b> (dĺžka diaľnic a ciest, ktoré sú ich súčasťou)	<b>928,954 km</b>	z toho:	DIAĽNICE : <b>381,223 km</b> CESTY: <b>547,731 km</b>
--	-------------------	---------	--

<b>DIAĽNICE:</b>	V PREVÁDZKE: <b>383,989 km</b>	PLÁNOVANÉ: <b>350,000 km</b>
------------------	--------------------------------	------------------------------

<b>DIAĽNIČNÉ PRIVÁDZAČE:</b>	<b>8,792 km</b>
------------------------------	-----------------

<b>CESTY:</b>			
RÝCHLOSTNÉ CESTY	<b>159,299 km</b>	Z TOHO SMER. ROZDELENÉ:	<b>132,621 km</b>
I. TRIEDY:	<b>3 274,984 km</b>	Z TOHO SMER. ROZDELENÉ:	<b>91,197 km</b>
II. TRIEDY:	<b>3 686,295 km</b>	Z TOHO SMER. ROZDELENÉ:	<b>49,167 km</b>
III. TRIEDY:	<b>10 402,295 km</b>	Z TOHO SMER. ROZDELENÉ:	<b>22,536 km</b>
<b>SPOLU:</b>	<b>17 522,873 km</b>	Z TOHO SMER. ROZDELENÉ:	<b>295,521 km</b>

<b>HUSTOTA CESTNEJ SIETE:</b>	<b>0,365 km/km<sup>2</sup></b>	Z TOHO -	DIAĽNICE: <b>0,008 km/km<sup>2</sup></b> CESTY: <b>0,357 km/km<sup>2</sup></b>
	<b>3,315 km/tis. obyv.</b>	Z TOHO -	DIAĽNICE: <b>0,071 km/tis. obyv.</b> CESTY: <b>3,242 km/tis. obyv.</b>

**ODBOR 2100 – CESTNÁ DATABANKA**

## **ZÁKLADNÉ ÚDAJE O SIETI CESTNÝCH KOMUNIKÁCIÍ**

**SO STAVOM SIETE CESTNÝCH KOMUNIKÁCIÍ KU DŇU: 01.01.2009**

**BRATISLAVA, 2009**

# ZÁKLADNÉ ÚDAJE O SIETI CESTNÝCH KOMUNIKÁCIÍ



## ÚZEMNÉ ČLENENIE: SR/KRAJE

STAV SIETE CESTNÝCH KOMUNIKÁCIÍ K: 01.01.2009

KRAJ	DIALNICE	DIALNIČNÉ PRIVÁDZAČE	CESTY I. TRIEDY	CESTY II. TRIEDY	CESTY III. TRIEDY	SPOLU	CESTY, KTORÉ SÚ SÚČASŤOU:			ROZLOHA	POČET OBYVATEĽOV	HUSTOTA CESTNEJ SIETE			
							"E" ŤAHOV	TRÁS "TEM"	MULTIMODÁL- NYCH A DOPLNKOVÝCH KORIDOROV "TEN-T"			km <sup>2</sup>	počet	km/km <sup>2</sup>	km/1000 obyv.
							[km]	[km]	[km]						
BANSKOBYSTRICKÝ KRAJ			679,670	654,297	1 853,468	3 187,435	289,211	105,194	93,467	9 455	653 967	0,337	4,874		
BRATISLAVSKÝ KRAJ	107,588	2,465	131,680	210,415	353,019	805,167	124,532	105,499	104,822	2 053	613 231	0,392	1,313		
KOŠICKÝ KRAJ	5,325		366,616	586,247	1 420,968	2 379,156	219,472	126,499	126,499	6 751	774 437	0,352	3,072		
NITRIANSKY KRAJ			517,749	500,223	1 541,200	2 559,172	78,920	16,343	16,343	6 344	706 370	0,403	3,623		
PREŠOVSKÝ KRAJ	59,363	1,320	626,598	523,762	1 916,480	3 127,523	198,353	198,353	198,353	8 993	802 843	0,348	3,896		
TRENČIANSKY KRAJ	77,668	2,453	307,675	349,414	1 139,398	1 876,608	188,211	100,646	87,700	4 502	599 836	0,417	3,129		
TRNAVSKÝ KRAJ	67,242		292,340	535,729	1 056,942	1 952,253	147,535	67,242	67,242	4 148	558 226	0,471	3,497		
ŽILINSKÝ KRAJ	66,803	2,554	511,955	326,208	1 120,820	2 028,340	292,553	215,029	234,528	6 788	695 874	0,299	2,915		
<b>SPOLU SR:</b>	<b>383,989</b>	<b>8,792</b>	<b>3 434,283</b>	<b>3 686,295</b>	<b>10 402,295</b>	<b>17 915,654</b>	<b>1 538,787</b>	<b>934,805</b>	<b>928,954</b>	<b>49 033</b>	<b>5 404 784</b>	<b>0,365</b>	<b>3,315</b>		



# ZÁKLADNÉ ÚDAJE O SIETI CESTNÝCH KOMUNIKÁCIÍ

## ÚZEMNÉ ČLENENIE: SR/KRAJE - BANSKOBYSSTRICKÝ KRAJ

STAV SIETE CESTNÝCH KOMUNIKÁCIÍ K: 01.01.2009

OKRES	DIAĽNICE	DIAĽNIČNÉ PRIVÁDZAČE	CESTY I. TRIEDY	CESTY II. TRIEDY	CESTY III. TRIEDY	SPOLU	CESTY, KTORÉ SÚ SÚČASŤOU:			ROZLOHA	POČET OBYVATEĽOV	HUSTOTA CESTNEJ SIETE			
							"E" ŤAHOV	TRÁS "TEM"	MULTIMODÁL- NYCH A DOPLNKOVÝCH KORIDOROV "TEN-T"			km <sup>2</sup>	počet	km/km <sup>2</sup>	km/1000 obyv.
							[km]	[km]	[km]			[km]	[km]	[km]	[km]
Banská Bystrica			81,102	27,043	138,272	246,417	39,446	39,446		809	110 864	0,304	2,223		
Banská Štiavnica				49,866	66,154	116,020				292	16 741	0,397	6,930		
Brezno			114,790	40,438	84,348	239,576				1 265	64 265	0,189	3,728		
Detva			18,234	84,276	50,719	153,229	18,234			449	32 708	0,341	4,685		
Krupina			50,616	31,561	138,460	220,637	34,824	34,824	34,824	585	22 634	0,377	9,748		
Lučenec			82,761	37,853	219,353	339,967	37,369			826	72 981	0,412	4,658		
Poltár				48,002	108,472	156,474				476	22 644	0,329	6,910		
Revúca			19,151	89,349	127,637	236,137	7,785			730	40 474	0,323	5,834		
Rimavská Sobota			105,329	83,768	325,400	514,497	37,382			1 471	82 564	0,350	6,231		
Veľký Krtíš			44,356	99,066	232,891	376,313				848	45 915	0,444	8,196		
Zvolen			64,741	25,915	128,402	219,058	52,742	30,924	31,214	759	67 582	0,289	3,241		
Žarnovica			41,399	27,122	95,596	164,117	24,059			426	26 903	0,386	6,100		
Žiar n./Hronom			57,191	10,038	137,764	204,993	37,370		27,429	518	47 692	0,396	4,298		
<b>BANSKOBYSSTRICKÝ KRAJ SPOLU:</b>	<b>0,000</b>	<b>0,000</b>	<b>679,670</b>	<b>654,297</b>	<b>1 853,468</b>	<b>3 187,435</b>	<b>289,211</b>	<b>105,194</b>	<b>93,467</b>	<b>9 455</b>	<b>653 967</b>	<b>0,337</b>	<b>4,874</b>		



# ZÁKLADNÉ ÚDAJE O SIETI CESTNÝCH KOMUNIKÁCIÍ

## ÚZEMNÉ ČLENENIE: SR/KRAJE - BRATISLAVSKÝ KRAJ

STAV SIETE CESTNÝCH KOMUNIKÁCIÍ K: 01.01.2009

OKRES	DIAĽNICE	DIAĽNIČNÉ PRIVÁDZAČE	CESTY I. TRIEDY	CESTY II. TRIEDY	CESTY III. TRIEDY	SPOLU	CESTY, KTORÉ SÚ SÚČASŤOU:			ROZLOHA	POČET OBYVATEĽOV	HUSTOTA CESTNEJ SIETE			
							"E" ŤAHOV	TRÁS "TEM"	MULTIMODÁL- NYCH A DOPLNKOVÝCH KORIDOROV "TEN-T"			km <sup>2</sup>	počet	km/km <sup>2</sup>	km/1000 obyv.
							[km]	[km]	[km]			[km]	[km]	[km]	[km]
Bratislava I			0,405	3,786		4,191				10	41 024	0,437	0,102		
Bratislava II	9,916	0,533	19,978	8,670	3,061	42,158	16,172	9,916	9,916	92	111 115	0,456	0,379		
Bratislava III	1,482			10,486	7,246	19,214	1,482	1,482	1,482	75	62 389	0,258	0,308		
Bratislava IV	13,439		12,237	8,165	4,058	37,899	13,439	13,439	13,439	97	95 068	0,392	0,399		
Bratislava V	25,752	1,759	21,322		5,449	54,282	27,684	23,663	22,986	94	117 807	0,576	0,461		
Malacky	34,575	0,173	35,018	90,955	116,485	277,206	34,575	34,575	34,575	950	67 845	0,292	4,086		
Pezinok				59,136	76,316	135,452				376	57 565	0,361	2,353		
Senec	22,424		42,720	29,217	140,404	234,765	31,18	22,424	22,424	360	60 418	0,652	3,886		
<b>BRATISLAVSKÝ KRAJ SPOLU:</b>	<b>107,588</b>	<b>2,465</b>	<b>131,680</b>	<b>210,415</b>	<b>353,019</b>	<b>805,167</b>	<b>124,532</b>	<b>105,499</b>	<b>104,822</b>	<b>2 053</b>	<b>613 231</b>	<b>0,392</b>	<b>1,313</b>		



# ZÁKLADNÉ ÚDAJE O SIETI CESTNÝCH KOMUNIKÁCIÍ

## ÚZEMNÉ ČLENENIE: SR/KRAJE - KOŠICKÝ KRAJ

STAV SIETE CESTNÝCH KOMUNIKÁCIÍ K: 01.01.2009

OKRES	DIAĽNICE [km]	DIAĽNIČNÉ PRIVÁDZAČE [km]	CESTY I. TRIEDY [km]	CESTY II. TRIEDY [km]	CESTY III. TRIEDY [km]	SPOLU [km]	CESTY, KTORÉ SÚ SÚČASŤOU:			ROZLOHA km <sup>2</sup>	POČET OBYVATEĽOV počet	HUSTOTA CESTNEJ SIETE	
							"E" ŤAHOV [km]	TRÁS "TEM" [km]	MULTIMODÁL- NYCH A DOPLNKOVÝCH KORIDOROV "TEN-T" [km]			km/km <sup>2</sup>	km/1000 obyv.
Gelnica				89,940	41,537	131,477				584	31 162	0,225	4,219
Košice I			7,750	16,330	9,586	33,666	7,75	7,75	7,75	86	67 429	0,392	0,499
Košice II			10,619	3,153	22,550	36,322	10,816			80	80 385	0,456	0,452
Košice III			5,797		1,362	7,159	5,797	5,797	5,797	17	29 884	0,434	0,240
Košice IV			12,447	6,592	4,517	23,556	12,447	9,845	9,845	60	56 084	0,393	0,420
Košice-okolie	5,325		65,017	105,535	401,046	576,923	67,035	38,426	38,426	1 533	113 396	0,376	5,088
Michalovce			48,874	114,990	223,905	387,769	27,806	27,806	27,806	1 019	109 723	0,381	3,534
Rožňava			95,685	90,087	139,013	324,785	50,946			1 173	61 853	0,277	5,251
Sobrance			21,402	29,493	128,966	179,861	21,402	21,402	21,402	538	23 179	0,334	7,760
Spišská Nová Ves				91,199	119,733	210,932				587	96 490	0,359	2,186
Trebišov			99,025	38,928	328,753	466,706	15,473	15,473	15,473	1 074	104 852	0,435	4,451
<b>KOŠICKÝ KRAJ SPOLU:</b>	<b>5,325</b>	<b>0,000</b>	<b>366,616</b>	<b>586,247</b>	<b>1 420,968</b>	<b>2 379,156</b>	<b>219,472</b>	<b>126,499</b>	<b>126,499</b>	<b>6 751</b>	<b>774 437</b>	<b>0,352</b>	<b>3,072</b>

## ZÁKLADNÉ ÚDAJE O SIETI CESTNÝCH KOMUNIKÁCIÍ



## ÚZEMNÉ ČLENENIE: SR/KRAJE - NITRIANSKY KRAJ

STAV SIETE CESTNÝCH KOMUNIKÁCIÍ K: 01.01.2009

OKRES	DIAĽNICE	DIAĽNIČNÉ PRIVÁDZAČE	CESTY I. TRIEDY	CESTY II. TRIEDY	CESTY III. TRIEDY	SPOLU	CESTY, KTORÉ SÚ SÚČASŤOU:			ROZLOHA	POČET OBYVATEĽOV	HUSTOTA CESTNEJ SIETE			
							"E" ŤAHOV	TRÁS "TEM"	MULTIMODÁL- NYCH A DOPLNKOVÝCH KORIDOROV "TEN-T"			km <sup>2</sup>	počet	km/km <sup>2</sup>	km/1000 obyv.
							[km]	[km]	[km]			[km]	[km]	[km]	[km]
Komárno			86,445	80,950	222,729	390,124				1 100	106 707	0,355	3,656		
Levice			156,580	101,253	416,091	673,924	16,343	16,343	16,343	1 551	118 145	0,434	5,704		
Nitra			90,591	55,131	271,156	416,878	34,740			871	164 188	0,479	2,539		
Nové Zámky			114,311	142,356	251,976	508,643				1 347	146 534	0,378	3,471		
Šaľa			15,140	34,019	77,671	126,830				356	54 049	0,356	2,347		
Topoľčany			26,845	58,502	159,613	244,960				598	73 929	0,410	3,313		
Zlaté Moravce			27,837	28,012	141,964	197,813	27,837			521	42 818	0,380	4,620		
<b>NITRIANSKY KRAJ SPOLU:</b>	<b>0,000</b>	<b>0,000</b>	<b>517,749</b>	<b>500,223</b>	<b>1 541,200</b>	<b>2 559,172</b>	<b>78,920</b>	<b>16,343</b>	<b>16,343</b>	<b>6 344</b>	<b>706 370</b>	<b>0,403</b>	<b>3,623</b>		



# ZÁKLADNÉ ÚDAJE O SIETI CESTNÝCH KOMUNIKÁCIÍ

## ÚZEMNÉ ČLENENIE: SR/KRAJE - PREŠOVSKÝ KRAJ

STAV SIETE CESTNÝCH KOMUNIKÁCIÍ K: 01.01.2009

OKRES	DIAĽNICE	DIAĽNIČNÉ PRIVÁDZAČE	CESTY I. TRIEDY	CESTY II. TRIEDY	CESTY III. TRIEDY	SPOLU	CESTY, KTORÉ SÚ SÚČASŤOU:			ROZLOHA	POČET OBYVATEĽOV	HUSTOTA CESTNEJ SIETE			
							"E" ŤAHOV	TRÁS "TEM"	MULTIMODÁL- NYCH A DOPLNKOVÝCH KORIDOROV "TEN-T"			km <sup>2</sup>	počet	km/km <sup>2</sup>	km/1000 obyv.
							[km]	[km]	[km]			[km]	[km]	[km]	[km]
Bardejov			43,668	33,077	268,459	345,204				937	76 718	0,369	4,500		
Humenné			22,970	49,291	147,032	219,293				755	64 231	0,291	3,414		
Kežmarok			30,578	56,495	123,285	210,358				839	67 099	0,251	3,135		
Levoča	5,247		38,975	12,937	118,052	175,211	36,002	36,002	36,002	357	32 679	0,490	5,362		
Medzilaborce				82,892	47,870	130,762				427	12 123	0,306	10,786		
Poprad	28,860	0,814	93,298	75,460	138,927	337,359	37,093	37,093	37,093	1 123	104 553	0,300	3,227		
Prešov	25,256	0,506	86,426	34,515	286,462	433,165	71,858	71,858	71,858	934	165 961	0,464	2,610		
Sabinov			26,723		145,325	172,048				483	56 465	0,356	3,047		
Snina			39,683	61,771	84,734	186,188				805	38 694	0,231	4,812		
Stará Ľubovňa			73,026	20,787	138,639	232,452				624	51 759	0,372	4,491		
Stropkov			22,134	32,117	109,098	163,349				389	20 767	0,420	7,866		
Svidník			68,651	8,754	153,490	230,895	53,400	53,400	53,400	550	33 199	0,420	6,955		
Vranov n./Topľou			80,466	55,666	155,107	291,239				769	78 595	0,379	3,706		
<b>PREŠOVSKÝ KRAJ SPOLU:</b>	<b>59,363</b>	<b>1,320</b>	<b>626,598</b>	<b>523,762</b>	<b>1 916,480</b>	<b>3 127,523</b>	<b>198,353</b>	<b>198,353</b>	<b>198,353</b>	<b>8 993</b>	<b>802 843</b>	<b>0,348</b>	<b>3,896</b>		





# ZÁKLADNÉ ÚDAJE O SIETI CESTNÝCH KOMUNIKÁCIÍ

## ÚZEMNÉ ČLENENIE: SR/KRAJE - TRENČIANSKY KRAJ

STAV SIETE CESTNÝCH KOMUNIKÁCIÍ K: 01.01.2009

OKRES	DIAĽNICE	DIAĽNIČNÉ PRIVÁDZAČE	CESTY I. TRIEDY	CESTY II. TRIEDY	CESTY III. TRIEDY	SPOLU	CESTY, KTORÉ SÚ SÚČASŤOU:			ROZLOHA	POČET OBYVATEĽOV	HUSTOTA CESTNEJ SIETE			
							"E" ŤAHOV	TRÁS "TEM"	MULTIMODÁL- NYCH A DOPLNKOVÝCH KORIDOROV "TEN-T"			km <sup>2</sup>	počet	km/km <sup>2</sup>	km/1000 obyv.
							[km]	[km]	[km]			[km]	[km]	[km]	[km]
Bánovce nad Bebravou			17,571	10,677	153,189	181,437	17,571			462	38 032	0,393	4,028		
Ilava	15,872		20,157	28,659	82,199	146,887	15,872	15,872	15,872	358	60 927	0,410	1,349		
Myjava				59,673	171,178	230,851				327	28 063	0,705	6,100		
Nové Mesto n./Váhom	21,656	0,278	35,812	54,100	151,711	263,557	21,656	21,656	21,656	580	62 658	0,454	2,421		
Partizánske			20,750	40,544	59,978	121,272	2,893			301	47 270	0,403	1,269		
Považská Bystrica	6,694		16,456	35,720	121,667	180,537	16,726	16,726	16,726	463	64 181	0,390	1,896		
Prievidza			86,832	47,841	136,887	271,560	46,745			960	139 593	0,283	0,981		
Púchov	7,821		40,840	16,780	86,768	152,209	7,821	7,821	7,821	375	45 481	0,406	1,908		
Trenčín	25,625	2,175	69,257	55,420	175,821	328,298	58,927	38,571	25,625	675	113 631	0,486	1,547		
<b>TRENČIANSKY KRAJ SPOLU:</b>	<b>77,668</b>	<b>2,453</b>	<b>307,675</b>	<b>349,414</b>	<b>1 139,398</b>	<b>1 876,608</b>	<b>188,211</b>	<b>100,646</b>	<b>87,700</b>	<b>4 502</b>	<b>599 836</b>	<b>0,417</b>	<b>1,900</b>		



# ZÁKLADNÉ ÚDAJE O SIETI CESTNÝCH KOMUNIKÁCIÍ

## ÚZEMNÉ ČLENENIE: SR/KRAJE - TRNAVSKÝ KRAJ

STAV SIETE CESTNÝCH KOMUNIKÁCIÍ K: 01.01.2009

OKRES	DIAĽNICE	DIAĽNIČNÉ PRIVÁDZAČE	CESTY I. TRIEDY	CESTY II. TRIEDY	CESTY III. TRIEDY	SPOLU	CESTY, KTORÉ SÚ SÚČASŤOU:			ROZLOHA	POČET OBYVATEĽOV	HUSTOTA CESTNEJ SIETE			
							"E" ŤAHOV	TRÁS "TEM"	MULTIMODÁL- NYCH A DOPLNKOVÝCH KORIDOROV "TEN-T"			km <sup>2</sup>	počet	km/km <sup>2</sup>	km/1000 obyv.
							[km]	[km]	[km]			[km]	[km]	[km]	[km]
Dunajská Streda			61,117	134,796	351,672	547,585	57,730			1 075	116 882	0,509	4,685		
Galanta			57,569	76,897	171,488	305,954	15,414			642	95 428	0,477	3,206		
Hlohovec	14,729		11,371	57,197	59,419	142,716	14,729	14,729	14,729	267	45 213	0,534	3,157		
Piešťany	19,495		17,266	72,545	53,342	162,648	19,495	19,495	19,495	381	64 102	0,427	2,537		
Senica	13,339		40,653	97,168	157,290	308,450	13,339	13,339	13,339	684	61 168	0,451	5,043		
Skalica	1,775		38,686	29,115	78,763	148,339	1,775	1,775	1,775	357	47 555	0,415	3,119		
Trnava	17,904		65,678	68,011	184,968	336,561	25,053	17,904	17,904	741	127 878	0,454	2,632		
<b>TRNAVSKÝ KRAJ SPOLU:</b>	<b>67,242</b>	<b>0,000</b>	<b>292,340</b>	<b>535,729</b>	<b>1 056,942</b>	<b>1 952,253</b>	<b>147,535</b>	<b>67,242</b>	<b>67,242</b>	<b>4 148</b>	<b>558 226</b>	<b>0,471</b>	<b>3,497</b>		



# ZÁKLADNÉ ÚDAJE O SIETI CESTNÝCH KOMUNIKÁCIÍ

## ÚZEMNÉ ČLENENIE: SR/KRAJE - ŽILINSKÝ KRAJ

STAV SIETE CESTNÝCH KOMUNIKÁCIÍ K: 01.01.2009

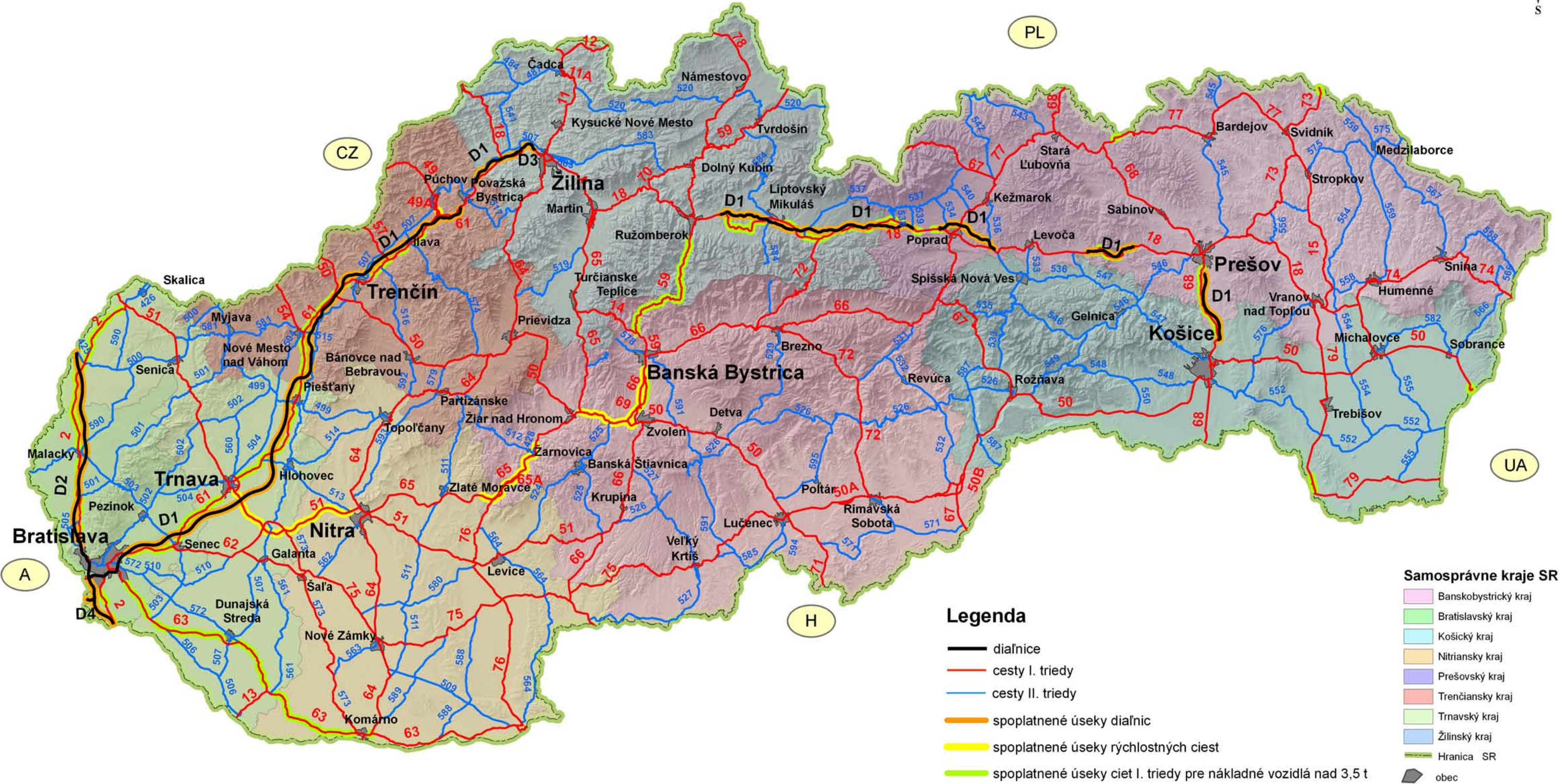
OKRES	DIAĽNICE	DIAĽNIČNÉ PRIVÁDZAČE	CESTY I. TRIEDY	CESTY II. TRIEDY	CESTY III. TRIEDY	SPOLU	CESTY, KTORÉ SÚ SÚČASŤOU:			ROZLOHA	POČET OBYVATEĽOV	HUSTOTA CESTNEJ SIETE			
							"E" ŤAHOV	TRÁS "TEM"	MULTIMODÁL- NYCH A DOPLNKOVÝCH KORIDOROV "TEN-T"			km <sup>2</sup>	počet	km/km <sup>2</sup>	km/1000 obyv.
							[km]	[km]	[km]			[km]	[km]	[km]	[km]
Bytča	9,163	0,746	25,669	29,881	41,434	106,893	27,901	9,163	9,163	282	30 992	0,380	3,449		
Čadca			53,701	66,492	113,319	233,512	32,142	32,092	32,092	761	92 471	0,307	2,525		
Dolný Kubín			64,947	13,906	89,114	167,967	34,210	5,430	5,430	490	39 440	0,343	4,259		
Kysucké Nové Mesto			11,227		56,101	67,328	11,227	11,227	11,227	174	34 055	0,388	1,977		
Liptovský Mikuláš	44,835	1,133	72,372	62,148	174,381	354,869	44,835	44,835	44,835	1 323	73 263	0,268	4,844		
Martin			48,020	8,425	134,791	191,236	22,624	22,624	41,206	736	97 496	0,260	1,961		
Námestovo			38,976	33,972	93,731	166,679				691	58 765	0,241	2,836		
Ružomberok	3,056		60,125		92,465	155,646	60,151	51,990	28,129	647	58 952	0,241	2,640		
Turčianske Teplice			35,775	14,970	80,840	131,585			24,266	393	16 749	0,335	7,856		
Tvrdošín			21,795	42,610	58,996	123,401	21,795			479	35 791	0,258	3,448		
Žilina	9,749	0,675	79,348	53,804	185,648	329,224	37,668	37,668	38,18	815	157 900	0,404	2,085		
<b>ŽILINSKÝ KRAJ SPOLU:</b>	<b>66,803</b>	<b>2,554</b>	<b>511,955</b>	<b>326,208</b>	<b>1 120,820</b>	<b>2 028,340</b>	<b>292,553</b>	<b>215,029</b>	<b>234,528</b>	<b>6 788</b>	<b>695 874</b>	<b>0,299</b>	<b>2,915</b>		

**ODBOR 2100 – CESTNÁ DATABANKA**

## **DĹŽKY ÚSEKOV SPOPLATNENÝCH CK NA ÚZEMÍ SR**

**SO STAVOM SIETE CESTNÝCH KOMUNIKÁCIÍ KU DŇU: 01.01.2009**

**BRATISLAVA, 2009**



### Legenda

- diaľnice
- cesty I. triedy
- cesty II. triedy
- spoplatnené úseky diaľnic
- spoplatnené úseky rýchlostných ciest
- spoplatnené úseky ciest I. triedy pre nákladné vozidlá nad 3,5 t

### Samosprávne kraje SR

- Banskobystrický kraj
- Bratislavský kraj
- Košický kraj
- Nitriansky kraj
- Prešovský kraj
- Trenčiansky kraj
- Trnavský kraj
- Žilinský kraj
- Hranica SR
- obec



# DĚLKY ÚSEKOV SPOPLATNENÝCH CESTNÝCH KOMUNIKÁCIÍ NA ÚZEMÍ SR

## ÚZEMNÉ ČLENENIE: KRAJ/OKRES

STAV SIETE CESTNÝCH KOMUNIKÁCIÍ K: 01.01.2009

KRAJ	OKRES	DIALNICE	RÝCHLOSTNÉ CESTY	CESTY I. TRIEDY SPOPLATNENÉ PRE VOZIDLÁ NAD 3,5 t	SPOLU
		[km]	[km]	[km]	
BANSKOBYSSTRICKÝ KRAJ	Banská Bystrica		6,018	22,703	28,721
	Zvolen		19,221	4,454	23,675
	Žarnovica		22,791		22,791
	Žiar nad Hronom		7,553		7,553
<b>BANSKOBYSSTRICKÝ KRAJ SPOLU:</b>			<b>55,583</b>	<b>27,157</b>	<b>82,740</b>
BRATISLAVSKÝ KRAJ	Bratislava II			1,522	1,522
	Bratislava III	1,482			1,482
	Bratislava IV	5,271		2,977	8,248
	Bratislava V	17,804		5,835	23,639
	Malacky	34,575		25,449	60,024
	Senec	22,424		22,674	45,098
<b>BRATISLAVSKÝ KRAJ SPOLU:</b>		<b>81,556</b>		<b>58,457</b>	<b>140,013</b>
KOŠICKÝ KRAJ	Košice-okolie	5,325		1,699	7,024
	Sobrance			2,023	2,023
	Trebišov			3,927	3,927
<b>KOŠICKÝ KRAJ SPOLU:</b>		<b>5,325</b>		<b>7,649</b>	<b>12,974</b>
NITRIANSKY KRAJ	Komárno			22,850	22,850
	Nitra		15,327		15,327
	Zlaté Moravce		2,801		2,801
<b>NITRIANSKY KRAJ SPOLU:</b>			<b>18,128</b>	<b>22,850</b>	<b>40,978</b>
PREŠOVSKÝ KRAJ	Levoča	4,664		7,172	11,836
	Poprad	27,453		13,143	40,596
	Prešov	25,256		17,875	43,131
	Stará Ľubovňa			1,520	1,520
	Svidník			1,555	1,555
<b>PREŠOVSKÝ KRAJ SPOLU:</b>		<b>57,373</b>		<b>41,265</b>	<b>98,638</b>
TRENČIANSKY KRAJ	Ilava	15,872		5,510	21,382
	Nové Mesto n./Váhom	21,656		12,387	34,043
	Považská Bystrica	5,484			5,488
	Púchov	7,821	1,382		9,203
	Trenčín	25,625		13,465	39,090
<b>TRENČIANSKY KRAJ SPOLU:</b>		<b>76,458</b>	<b>1,382</b>	<b>31,362</b>	<b>109,202</b>
TRNAVSKÝ KRAJ	Dunajská Streda			32,484	32,484
	Galanta		15,414		15,414
	Hlohovec	14,729		7,362	22,091
	Piešťany	19,495		9,014	28,509
	Senica	13,339		11,030	24,369
	Skalica	1,775		14,926	16,701
	Trnava	17,904	10,184	12,458	40,546
<b>TRNAVSKÝ KRAJ SPOLU:</b>		<b>67,242</b>	<b>25,598</b>	<b>87,274</b>	<b>180,114</b>
ŽILINSKÝ KRAJ	Bytča	9,163			9,163
	Liptovský Mikuláš	44,835		39,144	83,979
	Ružomberok	1,714		18,263	19,977
	Žilina	9,749			9,749
<b>ŽILINSKÝ KRAJ SPOLU:</b>		<b>65,461</b>		<b>57,407</b>	<b>122,868</b>
<b>SPOLU SR:</b>		<b>353,415</b>	<b>100,691</b>	<b>333,421</b>	<b>787,527</b>

# DĹŽKY SPOPLATNENÝCH ÚSEKOV DIAĽNIC A RÝCHLOSTNÝCH CIEST



STAV SIETE CESTNÝCH KOMUNIKÁCIÍ K: 01.01.2009

CK	POPIS	DĹŽKA SMEROVO ROZDELENÝCH CK [km]	CELKOVÁ DĹŽKA [km]
D1	od križ. CK D1, I/61, Bratislava - Ružinov - Trnávka, hr.spr.NDS-SSÚD BA/MAG BA, hr.okresu Bratislava II/Bratislava III - po kon.smer.rozd. D1, Sverepec, okr. Považská Bystrica	150,121	150,121
	od zač. smer.rozd. D1 Vrtižer, okr.Považská Bystrica - po križ. D1, D3, Hričovské Podhradie, okr. Žilina	12,621	12,621
	od križ. CK D1, I/18, okr. Ružomberok, hr.spr.SSC-IVSC ZA/NDS-SSÚD LM - po koniec nevyb.úseku D1, koniec smer.rozd., križ. D1, I/18, Mengusovce, okr.Poprad	56,035	56,035
	od zač.smer.rozd. D1, križ. CK D1, I/18, letisko Poprad-Tatry, okr. Poprad, hr.spr.NDS-SSÚD LM/SSC-IVSC KE - po kon.nevyb.úseku D1, križ. CK D1, I/18, Jánovce, okr. Levoča	6,792	17,967
	od križ. CK I/18, D1, Behárovce, tunel Branisko, okr. Levoča, hr.spr.SSC-IVSC KE/NDS-SSÚD BE - po kon.nevyb.úseku D1, križ. CK D1, I/18, okr. Prešov, hr.spr.NDS-SSÚD BE/SSC-IVSC KE	7,263	14,579
	od zač.nevyb.úseku D1, križ. CK D1, III/068010, okr. Prešov, hr.spr.SUC PSK-PO/NDS-SSÚD PO - po križ. CK D1, I/68, III/068019, Budimír, okr. Košice - okolie, hr.spr.NDS-SSÚD PO/NDS-SSÚR KE/SC KSK-SÚ MB/SSC-IVSC KE	20,666	20,666
<b>D1 SPOLU:</b>		<b>253,498</b>	<b>271,989</b>
D2	od zač. CK D2 na št. hr. s CZ, okr. Skalica - po križ. CK D2, II/505, Bratislava Dúbravka/Záhorská Bystrica, okr. Bratislava IV, hr.spr.NDS-SSÚD MA/MAG BA	54,960	54,960
	od križ. CK D1, D2, I/61, MK, Bratislava - Petržalka, okr. Bratislava V, hr.spr.NDS-SSÚD BA/MAG BA - po kon. CK D2 na št. hr. s H, okr. Bratislava V	15,038	15,038
<b>D2 SPOLU:</b>		<b>69,998</b>	<b>69,998</b>
D3	od križ. D1, D3, Hričovské Podhradie, okr. Žilina - po križ. CK I/18, D3, Žilina Strážov, hr.spr.NDS-SSÚR PU/SSC-IVSC ZA	8,662	8,662
<b>D3 SPOLU:</b>		<b>8,662</b>	<b>8,662</b>
D4	od zač. CK D4 na št. hr. s A, okr. Bratislava V - po križ. CK D2, D4, PD/2, Jarovce, okr. Bratislava V	2,766	2,766
<b>D4 SPOLU:</b>		<b>2,766</b>	<b>2,766</b>
<b>DIAĽNICE SPOLU:</b>		<b>334,924</b>	<b>353,415</b>
I/49A	od križ. CK I/49A, I/49, Beluša, okr. Púchov, hr.spr.SSC-IVSC ZA/NDS-SSÚR PU - po kon.nevyb.úseku I/61, križ. CK I/49, I/49A, I/61, okr. Púchov, hr.spr.SSC-IVSC ZA/NDS-SSÚR PU		1,382
<b>I/49A SPOLU:</b>			<b>1,382</b>
I/50	od križ. CK I/50, I/65, III/050092, Šášovské Podhradie, okr. Žiar nad Hronom, hr.spr.NDS-SSÚR ZV/BB RSC-ZH/SSC-IVSC BB - po križ. CK I/50, I/66, okr. Zvolen, hr.spr.NDS-SSÚR ZV/SSC-IVSC BB	17,100	17,100
<b>I/50 SPOLU:</b>		<b>17,100</b>	<b>17,100</b>
I/51	od kon.mesta Trnava na CK I/51 - po križ. CK I/51, II/513, III/513011, okr. Nitra, hr.spr.NDS-SSÚR GA/RSUC NR	40,925	40,925
<b>I/51 SPOLU:</b>		<b>40,925</b>	<b>40,925</b>
I/65	od zač.štvorpruhu, Tekovské Nemce, okr.Zlaté Moravce - po križ. CK I/65, I/65A, I/76, Hronský Beňadik, okr.Žarnovica	3,039	3,039
	od križ. CK I/65, I/65A, Rudno n.Hronom, okr. Žarnovica - po križ. CK I/65, II/428, okr. Žarnovica, hr.spr.NDS-SSÚR ZC/BB RSC-ZH/SSC-IVSC BB (koniec obchvatu Žarnovica)	11,686	11,686
<b>I/65 SPOLU:</b>		<b>14,725</b>	<b>14,725</b>
I/65A	od križ. CK I/65, I/65A, I/76, Hronský Beňadik, okr.Žarnovica - po križ. CK I/65, I/65A, Rudno n.Hronom, okr. Žarnovica	10,867	10,867
<b>I/65A SPOLU:</b>		<b>10,867</b>	<b>10,867</b>
I/66	od križ. CK I/66, I/69, Kováčová, okr. Zvolen, hr.spr.NDS-SSÚR ZV/SSC-IVSC BB - po zač.mesta Banská Bystrica - Kremnička, okr. Banská Bystrica	11,192	11,192
<b>I/66 SPOLU:</b>		<b>11,192</b>	<b>11,192</b>
I/69	od križ. CK I/50, I/69, III/050149, Budča, okr. Zvolen, hr.spr.SSC-IVSC BB/NDS-SSÚR ZV/BB RSC-ZV - po križ. CK I/66, I/69, Kováčová, okr. Zvolen, hr.spr.NDS-SSÚR ZV/SSC-IVSC BB	4,500	4,500
<b>I/69 SPOLU:</b>		<b>4,500</b>	<b>4,500</b>
<b>RÝCHLOSTNÉ CESTY SPOLU:</b>		<b>99,309</b>	<b>100,691</b>
<b>CELKOM:</b>		<b>434,233</b>	<b>454,106</b>

Pozn.: do dĺžok spoplatnených úsekov CK sú zahrnuté úseky CK označené dopravnými značkami: "Diaľnica" (IP 23a,b), "Rýchlostná cesta" (IP 22a,b) nie sú zahrnuté úseky vedúce intravilánmi miest a obcí SR, ktoré nie sú spoplatnené - vynechanie týchto úsekov nie je zohľadnené v popise



# DĹŽKY ÚSEKOV CIEST I.TRIEDY SPOPLATNENÉ PRE NÁKLADNÉ VOZIDLÁ NAD 3,5 t



STAV SIETE CESTNÝCH KOMUNIKÁCIÍ K: 01.01.2009

ČÍSLO CK	POPIS	DĹŽKA SMEROVO ROZDELENÝCH CK [km]	CELKOVÁ DĹŽKA [km]
I/2	od začiatku CK I/2 - koniec obce Holíč, okr. Skalica - po začiatok štvorpruhu pred hraničným priechodom Čunovo/Rajka, št. hr. s H, okr. Bratislava V		60,217
<b>I/2 SPOLU:</b>			<b>60,217</b>
I/18	od konca obce Ivachnová, okr. Ružomberok /súbežne s D1/ - po začiatok mesta Poprad	1,071	54,655
	od križ. CK D1, I/18, Behárovce, okr. Levoča - cez Branisko - po križ. CK D1, I/18, Hendrichovce, okr. Prešov		13,919
<b>I/18 SPOLU:</b>			<b>1,071</b>
I/50	úsek na CK I/50, Vyšné Nemecké, okr. Sobrance /colný priestor/		2,023
<b>I/50 SPOLU:</b>			<b>2,023</b>
I/59	od križ. CK I/14, I/59, Banská Bystrica - Ufanka, okr. Banská Bystrica - cez horský prechod Donovaly - po začiatok mesta Ružomberok		32,499
<b>I/59 SPOLU:</b>			<b>32,499</b>
I/61	od konca mesta Bratislava, Vajnory, okr. Bratislava II - po začiatok obce Ladce, okr. Ilava		78,560
<b>I/61 SPOLU:</b>			<b>78,560</b>
I/63	od konca mesta Bratislava, Podunajské Biskupice, okr. Bratislava II - po križ. I/63, I/64, III/064001, Komárno		61,166
<b>I/63 SPOLU:</b>			<b>61,166</b>
I/68	od konca mesta Prešov, Solivar, okr. Prešov - po križ. CK D1, I/68, III/068019, okr. Košice - okolie		12,827
<b>I/68 SPOLU:</b>			<b>12,827</b>
I/69	od križ. CK I/66A, I/69, Kováčová, okr. Zvolen - po začiatok mesta Banská Bystrica, Kremnička, okr. Banská Bystrica		10,553
<b>I/69 SPOLU:</b>			<b>10,553</b>
I/73	od konca obce Vyšný Komárnik, okr. Svidník - po colný priestor št.hr.SK/PL		1,555
<b>I/73 SPOLU:</b>			<b>1,555</b>
I/77	úsek na CK I/77 od konca obce Čirč, okr. Stará Ľubovňa		1,520
<b>I/77 SPOLU:</b>			<b>1,520</b>
I/79	od konca obce Malá Tŕňa, okr. Trebišov - po začiatok obce Slovenské Nové Mesto, okr. Trebišov		3,927
<b>I/79 SPOLU:</b>			<b>3,927</b>
<b>CESTY I.TRIEDY SPOLU:</b>		<b>1,071</b>	<b>333,421</b>

Pozn.: do dĺžok spoplatnených úsekov CK sú zahrnuté úseky CK označené dopravnou značkou: "Cesta I.triedy" (IS 29) a dodatkovou tabuľkou s nápisom: S úhradou nad 3,5 t, With Payment over 3,5 t, Vignettenpflicht über 3,5 t a nie sú zahrnuté úseky vedúce intravilánmi miest a obcí SR, ktoré nie sú spoplatnené - vynechanie týchto úsekov nie je zohľadnené v popise



**ODBOR 2100 – CESTNÁ DATABANKA**

## **CESTNÉ KOMUNIKÁCIE PODĽA KRYTU VOZOVKY**

**SO STAVOM SIETE CESTNÝCH KOMUNIKÁCIÍ KU DŇU: 01.01.2009**

**BRATISLAVA, 2009**

# CESTNÉ KOMUNIKÁCIE PODĽA KRYTU VOZOVKY



## ÚZEMNÉ ČLENENIE: SR/KRAJ/OKRES

STAV SIETE CESTNÝCH KOMUNIKÁCIÍ K: 01.01.2009

DOPRAVNÝ VÝZNAM CESTNEJ KOMUNIKÁCIE	DĹŽKY VOZOVIEK A PLOCHY VOZOVIEK A KOREKCIÍ PODĽA DRUHU KRYTU											
	BETÓNOVÝ		BITÚMENOVÝ		DLÁŽDENÝ		DREVENÝ		ŠTRKOVÝ		SPOLU	
	DĹŽKA VOZOVKY [km]	PLOCHA VOZOVKY [m <sup>2</sup> ]	DĹŽKA VOZOVKY [km]	PLOCHA VOZOVKY [m <sup>2</sup> ]	DĹŽKA VOZOVKY [km]	PLOCHA VOZOVKY [m <sup>2</sup> ]	DĹŽKA VOZOVKY [km]	PLOCHA VOZOVKY [m <sup>2</sup> ]	DĹŽKA VOZOVKY [km]	PLOCHA VOZOVKY [m <sup>2</sup> ]	DĹŽKA VOZOVKY [km]	PLOCHA VOZOVKY [m <sup>2</sup> ]
DIAĽNICE:	14,899	139 249	780,799	8 757 524							795,698	8 896 773
DIAĽNIČNÉ PRIVÁDZAČE:			13,707	134 270							13,707	134 270
CESTY I. TRIEDY:	62,257	603 274	3 636,890	33 958 666	0,953	11 717			0,000	5 478	3 700,100	34 579 134
CESTY II. TRIEDY:	20,908	133 787	3 681,914	27 774 211	5,430	41 706			7,557	42 019	3 715,809	27 991 723
CESTY III. TRIEDY:	12,643	92 358	10 364,959	63 972 126	6,523	46 287	0,335	1 446	40,063	210 041	10 424,523	64 322 257
<b>SPOLU:</b>	<b>110,707</b>	<b>968 668</b>	<b>18 478,269</b>	<b>134 596 797</b>	<b>12,906</b>	<b>99 710</b>	<b>0,335</b>	<b>1 446</b>	<b>47,620</b>	<b>257 537</b>	<b>18 649,837</b>	<b>135 924 157</b>



# VOZOVKY NA DIAĽNICIACH

## ČLENIENIE: KRAJ/OKRES

STAV SIETE CESTNÝCH KOMUNIKÁCIÍ K: 01.01.2009

KRAJ	OKRES	DĹŽKY VOZOVIEK A PLOCHY VOZOVIEK A KOREKCIÍ PODĽA DRUHU KRYTU											
		BETÓNOVÝ		BITÚMENOVÝ		DLÁŽDENÝ		DREVENÝ		ŠTRKOVÝ		SPOLU	
		DĹŽKA VOZOVKY [km]	PLOCHA VOZOVKY [m <sup>2</sup> ]	DĹŽKA VOZOVKY [km]	PLOCHA VOZOVKY [m <sup>2</sup> ]	DĹŽKA VOZOVKY [km]	PLOCHA VOZOVKY [m <sup>2</sup> ]	DĹŽKA VOZOVKY [km]	PLOCHA VOZOVKY [m <sup>2</sup> ]	DĹŽKA VOZOVKY [km]	PLOCHA VOZOVKY [m <sup>2</sup> ]	DĹŽKA VOZOVKY [km]	PLOCHA VOZOVKY [m <sup>2</sup> ]
BANSKOBYSTRICKÝ KRAJ	Banská Bystrica												
	Banská Štiavnica												
	Brezno												
	Detva												
	Krupina												
	Lučenec												
	Poltár												
	Revúca												
	Rimavská Sobota												
	Veľký Krtíš												
	Zvolen												
	Žarnovica												
	Žiar n./Hronom												
<b>BANSKOBYSTRICKÝ KRAJ SPOLU:</b>													
BRATISLAVSKÝ KRAJ	Bratislava I												
	Bratislava II			25,442	304 599							25,442	304 599
	Bratislava III			3,368	39 415							3,368	39 415
	Bratislava IV	5,306	48 934	25,144	265 727							30,450	314 660
	Bratislava V	2,896	34 656	53,043	628 918							55,939	663 574
	Malacky			72,777	797 803							72,777	797 803
	Pezinok												
	Senec			46,260	514 666							46,260	514 666
<b>BRATISLAVSKÝ KRAJ SPOLU:</b>		<b>8,202</b>	<b>83 590</b>	<b>226,034</b>	<b>2 551 128</b>							<b>234,236</b>	<b>2 634 718</b>
KOŠICKÝ KRAJ	Gelnica												
	Košice I												
	Košice II												
	Košice III												
	Košice IV												
	Košice-okolie			11,069	120 170							11,069	120 170
	Michalovce												



# VOZOVKY NA DIAĽNICIACH

## ČLENIENIE: KRAJ/OKRES

STAV SIETE CESTNÝCH KOMUNIKÁCIÍ K: 01.01.2009

KRAJ	OKRES	DĹŽKY VOZOVIEK A PLOCHY VOZOVIEK A KOREKCIÍ PODĽA DRUHU KRYTU											
		BETÓNOVÝ		BITÚMENOVÝ		DLÁŽDENÝ		DREVENÝ		ŠTRKOVÝ		SPOLU	
		DĹŽKA VOZOVKY [km]	PLOCHA VOZOVKY [m <sup>2</sup> ]	DĹŽKA VOZOVKY [km]	PLOCHA VOZOVKY [m <sup>2</sup> ]	DĹŽKA VOZOVKY [km]	PLOCHA VOZOVKY [m <sup>2</sup> ]	DĹŽKA VOZOVKY [km]	PLOCHA VOZOVKY [m <sup>2</sup> ]	DĹŽKA VOZOVKY [km]	PLOCHA VOZOVKY [m <sup>2</sup> ]	DĹŽKA VOZOVKY [km]	PLOCHA VOZOVKY [m <sup>2</sup> ]
KE KRAJ	Rožňava												
	Sobrance												
	Spišská Nová Ves												
	Trebišov												
<b>KOŠICKÝ KRAJ SPOLU:</b>				<b>11,069</b>	<b>120 170</b>							<b>11,069</b>	<b>120 170</b>
NITRIANSKY KRAJ	Komárno												
	Levice												
	Nitra												
	Nové Zámky												
	Šaľa												
	Topoľčany												
	Zlaté Moravce												
<b>NITRIANSKY KRAJ SPOLU:</b>													
PREŠOVSKÝ KRAJ	Bardejov												
	Humenné												
	Kežmarok												
	Levoča	2,418	18 135	4,277	39 343							6,695	57 478
	Medzilaborce												
	Poprad	0,581	6 391	47,286	529 149							47,867	535 540
	Prešov	2,892	21 771	45,606	518 948							48,498	540 719
	Sabinov												
	Snina												
	Stará Ľubovňa												
	Stropkov												
	Svidník												
Vranov n./Topľou													
<b>PREŠOVSKÝ KRAJ SPOLU:</b>		<b>5,891</b>	<b>46 297</b>	<b>97,169</b>	<b>1 087 440</b>							<b>103,060</b>	<b>1 133 737</b>
TN KRAJ	Bánovce nad Bebravou												
	Ilava			34,243	380 463							34,243	380 463
	Myjava												



# VOZOVKY NA DIAĽNICIACH

## ČLEZENIE: KRAJ/OKRES

STAV SIETE CESTNÝCH KOMUNIKÁCIÍ K: 01.01.2009

KRAJ	OKRES	DĹŽKY VOZOVIEK A PLOCHY VOZOVIEK A KOREKCIÍ PODĽA DRUHU KRYTU											
		BETÓNOVÝ		BITÚMENOVÝ		DLÁŽDENÝ		DREVENÝ		ŠTRKOVÝ		SPOLU	
		DĹŽKA VOZOVKY [km]	PLOCHA VOZOVKY [m <sup>2</sup> ]	DĹŽKA VOZOVKY [km]	PLOCHA VOZOVKY [m <sup>2</sup> ]	DĹŽKA VOZOVKY [km]	PLOCHA VOZOVKY [m <sup>2</sup> ]	DĹŽKA VOZOVKY [km]	PLOCHA VOZOVKY [m <sup>2</sup> ]	DĹŽKA VOZOVKY [km]	PLOCHA VOZOVKY [m <sup>2</sup> ]	DĹŽKA VOZOVKY [km]	PLOCHA VOZOVKY [m <sup>2</sup> ]
TRENČIANSKY KRAJ	Nové Mesto n./Váhom			46,101	529 988							46,101	529 988
	Partizánske												
	Považská Bystrica			12,346	141 291							12,346	141 291
	Prievidza												
	Púchov			16,470	184 765							16,470	184 765
	Trenčín			54,476	612 089							54,476	612 089
<b>TRENČIANSKY KRAJ SPOLU:</b>				<b>163,636</b>	<b>1 848 597</b>							<b>163,636</b>	<b>1 848 597</b>
TRNAVSKÝ KRAJ	Dunajská Streda												
	Galanta												
	Hlohovec			31,774	353 703							31,774	353 703
	Piešťany			40,697	451 252							40,697	451 252
	Senica			28,121	305 108							28,121	305 108
	Skalica	0,806	9 362	2,738	34 943							3,544	44 305
	Trnava			39,863	444 235							39,863	444 235
<b>TRNAVSKÝ KRAJ SPOLU:</b>		<b>0,806</b>	<b>9 362</b>	<b>143,193</b>	<b>1 589 242</b>							<b>143,999</b>	<b>1 598 603</b>
ŽILINSKÝ KRAJ	Bytča			18,654	214 672							18,654	214 672
	Čadca												
	Dolný Kubín												
	Kysucké Nové Mesto												
	Liptovský Mikuláš			93,810	1 041 941							93,810	1 041 941
	Martin												
	Námestovo												
	Ružomberok			6,490	73 667							6,490	73 667
	Turčianske Teplice												
	Tvrdošín												
Žilina			20,744	230 668							20,744	230 668	
<b>ŽILINSKÝ KRAJ SPOLU:</b>				<b>139,698</b>	<b>1 560 948</b>							<b>139,698</b>	<b>1 560 948</b>
<b>VOZOVKY NA DIAĽNICIACH SPOLU:</b>		<b>14,899</b>	<b>139 249</b>	<b>780,799</b>	<b>8 757 524</b>							<b>795,698</b>	<b>8 896 773</b>

Pozn.:

Dĺžka vozovky - je súčet dĺžok medzikrižovatkových, križovatkových úsekov CK (v prípade smerovo rozdelených CK aj dĺžok oddelených častí 2) a dĺžok jej križovatkových vetiev.

V križovatkách CK je dĺžka vozovky započítaná od hrán spevnenej časti vozovky CK, preto nie je totožná s dĺžkou cestnej komunikácie.

Plocha vozovky - je vyjadrená súčinom dĺžky vozovky a šírky jej spevnenej časti.



# VOZOVKY NA DIAĽNIČNÝCH PRIVÁDZAČOCH

## ČLENENIE: KRAJ/OKRES

STAV SIETE CESTNÝCH KOMUNIKÁCIÍ K: 01.01.2009

KRAJ	OKRES	DĹŽKY VOZOVIEK A PLOCHY VOZOVIEK A KOREKCIÍ PODĽA DRUHU KRYTU											
		BETÓNOVÝ		BITÚMENOVÝ		DLÁŽDENÝ		DREVENÝ		ŠTRKOVÝ		SPOLU	
		DĹŽKA VOZOVKY [km]	PLOCHA VOZOVKY [m <sup>2</sup> ]	DĹŽKA VOZOVKY [km]	PLOCHA VOZOVKY [m <sup>2</sup> ]	DĹŽKA VOZOVKY [km]	PLOCHA VOZOVKY [m <sup>2</sup> ]	DĹŽKA VOZOVKY [km]	PLOCHA VOZOVKY [m <sup>2</sup> ]	DĹŽKA VOZOVKY [km]	PLOCHA VOZOVKY [m <sup>2</sup> ]	DĹŽKA VOZOVKY [km]	PLOCHA VOZOVKY [m <sup>2</sup> ]
BANSKOBYSTRICKÝ KRAJ	Banská Bystrica												
	Banská Štiavnica												
	Brezno												
	Detva												
	Krupina												
	Lučenec												
	Poltár												
	Revúca												
	Rimavská Sobota												
	Veľký Krtíš												
	Zvolen												
	Žarnovica												
	Žiar n./Hronom												
<b>BANSKOBYSTRICKÝ KRAJ SPOLU:</b>													
BRATISLAVSKÝ KRAJ	Bratislava I												
	Bratislava II			0,831	7 230							0,831	7 230
	Bratislava III												
	Bratislava IV												
	Bratislava V			2,490	26 224							2,490	26 224
	Malacky			0,220	1 644							0,220	1 644
	Pezinok												
	Senec												
<b>BRATISLAVSKÝ KRAJ SPOLU:</b>				<b>3,541</b>	<b>35 097</b>							<b>3,541</b>	<b>35 097</b>
KOŠICKÝ KRAJ	Gelnica												
	Košice I												
	Košice II												
	Košice III												
	Košice IV												
	Košice-okolie												
	Michalovce												
	Rožňava												
	Sobrance												



# VOZOVKY NA DIAĽNIČNÝCH PRIVÁDZAČOCH

## ČLENIENIE: KRAJ/OKRES

STAV SIETE CESTNÝCH KOMUNIKÁCIÍ K: 01.01.2009

KRAJ	OKRES	DĹŽKY VOZOVIEK A PLOCHY VOZOVIEK A KOREKCIÍ PODĽA DRUHU KRYTU											
		BETÓNOVÝ		BITÚMENOVÝ		DLÁŽDENÝ		DREVENÝ		ŠTRKOVÝ		SPOLU	
		DĹŽKA VOZOVKY [km]	PLOCHA VOZOVKY [m <sup>2</sup> ]	DĹŽKA VOZOVKY [km]	PLOCHA VOZOVKY [m <sup>2</sup> ]	DĹŽKA VOZOVKY [km]	PLOCHA VOZOVKY [m <sup>2</sup> ]	DĹŽKA VOZOVKY [km]	PLOCHA VOZOVKY [m <sup>2</sup> ]	DĹŽKA VOZOVKY [km]	PLOCHA VOZOVKY [m <sup>2</sup> ]	DĹŽKA VOZOVKY [km]	PLOCHA VOZOVKY [m <sup>2</sup> ]
KE KRAJ	Spišská Nová Ves												
	Trebišov												
<b>KOŠICKÝ KRAJ SPOLU:</b>													
NITRIANSKY KRAJ	Komárno												
	Levice												
	Nitra												
	Nové Zámky												
	Šaľa												
	Topoľčany												
	Zlaté Moravce												
<b>NITRIANSKY KRAJ SPOLU:</b>													
PREŠOVSKÝ KRAJ	Bardejov												
	Humenné												
	Kežmarok												
	Levoča												
	Medzilaborce												
	Poprad			1,179	9 704							1,179	9 704
	Prešov			1,082	11 458							1,082	11 458
	Sabinov												
	Snina												
	Stará Ľubovňa												
	Stropkov												
	Svidník												
	Vranov n./Topľou												
<b>PREŠOVSKÝ KRAJ SPOLU:</b>				<b>2,261</b>	<b>21 162</b>							<b>2,261</b>	<b>21 162</b>
TN KRAJ	Bánovce nad Bebravou												
	Ilava												
	Myjava												
	Nové Mesto n./Váhom			0,732	6 576							0,732	6 576
	Partizánske												



# VOZOVKY NA DIAĽNIČNÝCH PRIVÁDZAČOCH

## ČLENIENIE: KRAJ/OKRES

STAV SIETE CESTNÝCH KOMUNIKÁCIÍ K: 01.01.2009

KRAJ	OKRES	DĹŽKY VOZOVIEK A PLOCHY VOZOVIEK A KOREKCIÍ PODĽA DRUHU KRYTU											
		BETÓNOVÝ		BITÚMENOVÝ		DLÁŽDENÝ		DREVENÝ		ŠTRKOVÝ		SPOLU	
		DĹŽKA VOZOVKY [km]	PLOCHA VOZOVKY [m <sup>2</sup> ]	DĹŽKA VOZOVKY [km]	PLOCHA VOZOVKY [m <sup>2</sup> ]	DĹŽKA VOZOVKY [km]	PLOCHA VOZOVKY [m <sup>2</sup> ]	DĹŽKA VOZOVKY [km]	PLOCHA VOZOVKY [m <sup>2</sup> ]	DĹŽKA VOZOVKY [km]	PLOCHA VOZOVKY [m <sup>2</sup> ]	DĹŽKA VOZOVKY [km]	PLOCHA VOZOVKY [m <sup>2</sup> ]
TN KRAJ	Považská Bystrica												
	Prievidza												
	Púchov												
	Trenčín			3,205	34 415							3,205	34 415
<b>TRENČIANSKY KRAJ SPOLU:</b>				<b>3,937</b>	<b>40 990</b>							<b>3,937</b>	<b>40 990</b>
TRNAVSKÝ KRAJ	Dunajská Streda												
	Galanta												
	Hlohovec												
	Piešťany												
	Senica												
	Skalica												
	Trnava												
<b>TRNAVSKÝ KRAJ SPOLU:</b>													
ŽILINSKÝ KRAJ	Bytča			0,926	10 087							0,926	10 087
	Čadca												
	Dolný Kubín												
	Kysucké Nové Mesto												
	Liptovský Mikuláš			2,106	19 651							2,106	19 651
	Martin												
	Námestovo												
	Ružomberok												
	Turčianske Teplice												
	Tvrdošín												
Žilina			0,936	7 283							0,936	7 283	
<b>ŽILINSKÝ KRAJ SPOLU:</b>				<b>3,968</b>	<b>37 020</b>							<b>3,968</b>	<b>37 020</b>
<b>VOZOVKY NA DIAĽNIČNÝCH PRIVÁDZAČOCH SPOLU:</b>				<b>13,707</b>	<b>134 270</b>							<b>13,707</b>	<b>134 270</b>

Pozn.:

Dĺžka vozovky - je súčet dĺžok medzikrižovatkových, križovatkových úsekov CK (v prípade smerovo rozdelených CK aj dĺžok oddelených častí 2) a dĺžok jej križovatkových vetiev.

V križovatkách CK je dĺžka vozovky započítaná od hrán spevnenej časti vozovky CK, preto nie je totožná s dĺžkou cestnej komunikácie.

Plocha vozovky - je vyjadrená súčinom dĺžky vozovky a šírky jej spevnenej časti.





# VOZOVKY NA CESTÁCH I.TRIEDY

## ČLENENIE: KRAJ/OKRES

STAV SIETE CESTNÝCH KOMUNIKÁCIÍ K: 01.01.2009

KRAJ	OKRES	DĹŽKY VOZOVIEK A PLOCHY VOZOVIEK A KOREKCIÍ PODĹA DRUHU KRYTU											
		BETÓNOVÝ		BITÚMENOVÝ		DLÁŽDENÝ		DREVENÝ		ŠTRKOVÝ		SPOLU	
		DĹŽKA VOZOVKY [km]	PLOCHA VOZOVKY [m <sup>2</sup> ]	DĹŽKA VOZOVKY [km]	PLOCHA VOZOVKY [m <sup>2</sup> ]	DĹŽKA VOZOVKY [km]	PLOCHA VOZOVKY [m <sup>2</sup> ]	DĹŽKA VOZOVKY [km]	PLOCHA VOZOVKY [m <sup>2</sup> ]	DĹŽKA VOZOVKY [km]	PLOCHA VOZOVKY [m <sup>2</sup> ]	DĹŽKA VOZOVKY [km]	PLOCHA VOZOVKY [m <sup>2</sup> ]
BANSKOBYSTRICKÝ KRAJ	Banská Bystrica			96,067	975 551							96,067	975 551
	Banská Štiavnica												
	Brezno	0,000	30	114,785	933 307					0,000	455	114,785	933 793
	Detva			18,234	182 563							18,234	182 563
	Krupina			50,666	431 107							50,666	431 107
	Lučenec			83,118	742 619					0,000	35	83,118	742 654
	Poltár												
	Revúca			20,453	196 943							20,453	196 943
	Rimavská Sobota			106,148	918 995					0,000	340	106,148	919 335
	Veľký Krtíš	0,000	1 605	44,356	326 903					0,000	428	44,356	328 936
	Zvolen			92,486	917 966					0,000	233	92,486	918 198
Žarnovica			65,295	596 847							65,295	596 847	
Žiar n./Hronom			67,285	644 318							67,285	644 318	
<b>BANSKOBYSTRICKÝ KRAJ SPOLU:</b>		<b>0,000</b>	<b>1 635</b>	<b>758,893</b>	<b>6 867 120</b>					<b>0,000</b>	<b>1 490</b>	<b>758,893</b>	<b>6 870 245</b>
BRATISLAVSKÝ KRAJ	Bratislava I	0,405	6 542									0,405	6 542
	Bratislava II			32,968	364 578							32,968	364 578
	Bratislava III												
	Bratislava IV	0,131	2 017	16,692	170 514							16,823	172 531
	Bratislava V	0,423	3 384	32,483	336 802							32,906	340 186
	Malacky			35,083	300 187							35,083	300 187
	Pezinok												
	Senec	5,382	55 616	38,985	413 816							44,367	469 432
<b>BRATISLAVSKÝ KRAJ SPOLU:</b>		<b>6,341</b>	<b>67 559</b>	<b>156,211</b>	<b>1 585 897</b>							<b>162,552</b>	<b>1 653 455</b>
KOŠICKÝ KRAJ	Gelnica												
	Košice I			17,786	200 047							17,786	200 047
	Košice II			22,513	228 400							22,513	228 400
	Košice III			6,677	74 140							6,677	74 140
	Košice IV			22,453	230 224							22,453	230 224
	Košice-okolie			65,736	699 075							65,736	699 075
	Michalovce			48,859	478 234							48,859	478 234
	Rožňava			95,979	943 162							95,979	943 162



# VOZOVKY NA CESTÁCH I.TRIEDY

## ČLENENIE: KRAJ/OKRES

STAV SIETE CESTNÝCH KOMUNIKÁCIÍ K: 01.01.2009

KRAJ	OKRES	DĹŽKY VOZOVIEK A PLOCHY VOZOVIEK A KOREKCIÍ PODĽA DRUHU KRYTU											
		BETÓNOVÝ		BITÚMENOVÝ		DLÁŽDENÝ		DREVENÝ		ŠTRKOVÝ		SPOLU	
		DĹŽKA VOZOVKY [km]	PLOCHA VOZOVKY [m <sup>2</sup> ]	DĹŽKA VOZOVKY [km]	PLOCHA VOZOVKY [m <sup>2</sup> ]	DĹŽKA VOZOVKY [km]	PLOCHA VOZOVKY [m <sup>2</sup> ]	DĹŽKA VOZOVKY [km]	PLOCHA VOZOVKY [m <sup>2</sup> ]	DĹŽKA VOZOVKY [km]	PLOCHA VOZOVKY [m <sup>2</sup> ]	DĹŽKA VOZOVKY [km]	PLOCHA VOZOVKY [m <sup>2</sup> ]
KE KRAJ	Sobrance			21,674	199 953		225					21,674	200 178
	Spišská Nová Ves												
	Trebišov			101,191	885 402	0,000	75					101,191	885 477
<b>KOŠICKÝ KRAJ SPOLU:</b>				<b>402,868</b>	<b>3 938 637</b>	<b>0,000</b>	<b>300</b>					<b>402,868</b>	<b>3 938 937</b>
NITRIANSKY KRAJ	Komárno	0,000	984	86,703	849 404							86,703	850 388
	Levice			157,437	1 299 161							157,437	1 299 161
	Nitra			115,266	1 103 905	0,000	195					115,266	1 104 100
	Nové Zámky	0,148	1 485	114,740	974 890							114,888	976 375
	Šaľa			15,877	153 108							15,877	153 108
	Topoľčany			26,845	253 521							26,845	253 521
	Zlaté Moravce			30,526	325 454							30,526	325 454
<b>NITRIANSKY KRAJ SPOLU:</b>		<b>0,148</b>	<b>2 469</b>	<b>547,394</b>	<b>4 959 444</b>	<b>0,000</b>	<b>195</b>					<b>547,542</b>	<b>4 962 108</b>
PREŠOVSKÝ KRAJ	Bardejov			44,792	380 795	0,000	159					44,792	380 954
	Humenné			23,629	237 633							23,629	237 633
	Kežmarok			30,575	249 614							30,575	249 614
	Levoča			39,545	404 001							39,545	404 001
	Medzilaborce												
	Poprad			97,912	861 779	0,000	141			0,000	480	97,912	862 400
	Prešov			87,148	920 247					0,000	195	87,148	920 442
	Sabinov			27,202	228 810							27,202	228 810
	Snina			39,683	316 143							39,683	316 143
	Stará Ľubovňa			73,245	620 063							73,245	620 063
	Stropkov			22,134	181 541							22,134	181 541
	Svidník		4 950	68,725	613 160					0,000	512	68,725	618 623
	Vranov n./Topľou			78,812	695 117							78,812	695 117
<b>PREŠOVSKÝ KRAJ SPOLU:</b>			<b>4 950</b>	<b>633,402</b>	<b>5 708 902</b>	<b>0,000</b>	<b>300</b>			<b>0,000</b>	<b>1 187</b>	<b>633,402</b>	<b>5 715 339</b>
TRENČIANSKY KRAJ	Bánovce nad Bebravou			17,571	139 897					0,000	303	17,571	140 200
	Ilava			20,441	211 209	0,000	288					20,441	211 497
	Myjava												
	Nové Mesto n./Váhom	1,001	9 098	35,020	319 022							36,021	328 120
	Partizánske			20,750	191 087							20,750	191 087



# VOZOVKY NA CESTÁCH I.TRIEDY

## ČLENENIE: KRAJ/OKRES

STAV SIETE CESTNÝCH KOMUNIKÁCIÍ K: 01.01.2009

KRAJ	OKRES	DĹŽKY VOZOVIEK A PLOCHY VOZOVIEK A KOREKCIÍ PODĹA DRUHU KRYTU											
		BETÓNOVÝ		BITÚMENOVÝ		DLÁŽDENÝ		DREVENÝ		ŠTRKOVÝ		SPOLU	
		DĹŽKA VOZOVKY [km]	PLOCHA VOZOVKY [m <sup>2</sup> ]	DĹŽKA VOZOVKY [km]	PLOCHA VOZOVKY [m <sup>2</sup> ]	DĹŽKA VOZOVKY [km]	PLOCHA VOZOVKY [m <sup>2</sup> ]	DĹŽKA VOZOVKY [km]	PLOCHA VOZOVKY [m <sup>2</sup> ]	DĹŽKA VOZOVKY [km]	PLOCHA VOZOVKY [m <sup>2</sup> ]	DĹŽKA VOZOVKY [km]	PLOCHA VOZOVKY [m <sup>2</sup> ]
TN KRAJ	Považská Bystrica			16,456	182 182					0,000	75	16,456	182 257
	Prievidza			98,181	926 492							98,181	926 492
	Púchov	0,817	6 564	41,777	390 462							42,594	397 026
	Trenčín	7,771	80 391	62,466	601 193							70,237	681 584
<b>TRENČIANSKY KRAJ SPOLU:</b>		<b>9,589</b>	<b>96 053</b>	<b>312,662</b>	<b>2 961 543</b>		<b>288</b>			<b>0,000</b>	<b>378</b>	<b>322,251</b>	<b>3 058 262</b>
TRNAVSKÝ KRAJ	Dunajská Streda	9,669	66 901	52,217	572 715							61,886	639 616
	Galanta	17,947	173 268	59,157	609 539							77,104	782 806
	Hlohovec			11,371	107 828							11,371	107 828
	Piešťany			17,266	167 795							17,266	167 795
	Senica	0,000	120	39,723	334 883	0,930	10 166					40,653	345 169
	Skalica			38,686	358 995							38,686	358 995
	Trnava			80,655	794 032							80,655	794 032
<b>TRNAVSKÝ KRAJ SPOLU:</b>		<b>27,616</b>	<b>240 289</b>	<b>299,075</b>	<b>2 945 787</b>	<b>0,930</b>	<b>10 166</b>					<b>327,621</b>	<b>3 196 241</b>
ŽILINSKÝ KRAJ	Bytča	4,115	43 208	21,547	203 139							25,662	246 346
	Čadca	0,620	5 580	53,214	467 392					0,000	315	53,834	473 287
	Dolný Kubín			65,467	589 849					0,000	275	65,467	590 124
	Kysucké Nové Mesto			11,227	123 009					0,000	420	11,227	123 429
	Liptovský Mikuláš			75,054	702 501							75,054	702 501
	Martin	6,681	69 425	51,311	575 778							57,992	645 203
	Námestovo			38,972	305 960							38,972	305 960
	Ružomberok	0,067	1 307	60,920	627 543							60,987	628 850
	Turčianske Teplice	7,080	70 800	29,202	256 078							36,282	326 878
	Tvrdošín			21,795	199 574					0,000	748	21,795	200 321
Žilina			97,676	940 515	0,023	276			0,000	665	97,699	941 456	
<b>ŽILINSKÝ KRAJ SPOLU:</b>		<b>18,563</b>	<b>190 319</b>	<b>526,385</b>	<b>4 991 337</b>	<b>0,023</b>	<b>276</b>			<b>0,000</b>	<b>2 422</b>	<b>544,971</b>	<b>5 184 354</b>
<b>VOZOVKY NA CESTÁCH I.TRIEDY SPOLU:</b>		<b>62,257</b>	<b>603 274</b>	<b>3 636,890</b>	<b>33 958 666</b>	<b>0,953</b>	<b>11 717</b>			<b>0,000</b>	<b>5 478</b>	<b>3 700,100</b>	<b>34 579 134</b>

Pozn.:

Dĺžka vozovky - je súčet dĺžok medzikrižovatkových, križovatkových úsekov CK (v prípade smerovo rozdelených CK aj dĺžok oddelených častí 2) a dĺžok jej križovatkových vetiev.

V križovatkách CK je dĺžka vozovky započítaná od hrán spevnenej časti vozovky CK, preto nie je totožná s dĺžkou cestnej komunikácie.

Plocha vozovky - je vyjadrená súčinom dĺžky vozovky a šírky jej spevnenej časti.



# VOZOVKY NA CESTÁCH II.TRIEDY

## ČLENIENIE: KRAJ/OKRES

STAV SIETE CESTNÝCH KOMUNIKÁCIÍ K: 01.01.2009

KRAJ	OKRES	DĹŽKY VOZOVIEK A PLOCHY VOZOVIEK A KOREKCIÍ PODĽA DRUHU KRYTU											
		BETÓNOVÝ		BITÚMENOVÝ		DLÁŽDENÝ		DREVENÝ		ŠTRKOVÝ		SPOLU	
		DĹŽKA VOZOVKY [km]	PLOCHA VOZOVKY [m <sup>2</sup> ]	DĹŽKA VOZOVKY [km]	PLOCHA VOZOVKY [m <sup>2</sup> ]	DĹŽKA VOZOVKY [km]	PLOCHA VOZOVKY [m <sup>2</sup> ]	DĹŽKA VOZOVKY [km]	PLOCHA VOZOVKY [m <sup>2</sup> ]	DĹŽKA VOZOVKY [km]	PLOCHA VOZOVKY [m <sup>2</sup> ]	DĹŽKA VOZOVKY [km]	PLOCHA VOZOVKY [m <sup>2</sup> ]
BANSKOBYSTRICKÝ KRAJ	Banská Bystrica			27,205	184 313							27,205	184 313
	Banská Štiavnica			49,859	378 669					0,000	143	49,859	378 811
	Brezno			40,428	297 510							40,428	297 510
	Detva			84,301	573 838					0,000	230	84,301	574 068
	Krupina			31,629	210 574					0,000	43	31,629	210 617
	Lučenec	0,000	200	37,905	293 452					0,000	154	37,905	293 806
	Poltár			47,984	332 720	0,000	131			0,000	169	47,984	333 020
	Revúca			89,335	643 832							89,335	643 832
	Rimavská Sobota	0,000	140	84,519	613 804					0,000	510	84,519	614 454
	Veľký Krtíš			99,030	743 001					0,000	30	99,030	743 031
	Zvolen			26,037	168 806							26,037	168 806
	Žarnovica			27,704	200 930							27,704	200 930
Žiar n./Hronom			9,845	66 259	0,184	1 193			0,000	90	10,029	67 542	
<b>BANSKOBYSTRICKÝ KRAJ SPOLU:</b>		<b>0,000</b>	<b>340</b>	<b>655,781</b>	<b>4 707 709</b>	<b>0,184</b>	<b>1 323</b>			<b>0,000</b>	<b>1 368</b>	<b>655,965</b>	<b>4 710 740</b>
BRATISLAVSKÝ KRAJ	Bratislava I			5,868	83 100							5,868	83 100
	Bratislava II			10,096	86 940							10,096	86 940
	Bratislava III			18,214	165 888							18,214	165 888
	Bratislava IV			8,161	85 385							8,161	85 385
	Bratislava V												
	Malacky	0,000	1 795	91,429	687 264							91,429	689 059
	Pezinok			63,913	563 388							63,913	563 388
	Senec			29,198	255 531							29,198	255 531
<b>BRATISLAVSKÝ KRAJ SPOLU:</b>		<b>0,000</b>	<b>1 795</b>	<b>226,879</b>	<b>1 927 494</b>							<b>226,879</b>	<b>1 929 290</b>
KOŠICKÝ KRAJ	Gelnica	0,010	65	90,048	618 121					0,000	396	90,058	618 582
	Košice I			17,421	174 988							17,421	174 988
	Košice II			3,419	22 481							3,419	22 481
	Košice III												
	Košice IV			7,042	65 534							7,042	65 534
	Košice-okolie			105,515	736 480	0,000	219			0,000	66	105,515	736 764
	Michalovce	0,000	456	126,471	1 003 106					0,837	4 604	127,308	1 008 166
	Rožňava			90,290	604 080					0,000	104	90,290	604 184



# VOZOVKY NA CESTÁCH II.TRIEDY

## ČLENIENIE: KRAJ/OKRES

STAV SIETE CESTNÝCH KOMUNIKÁCIÍ K: 01.01.2009

KRAJ	OKRES	DĹŽKY VOZOVIEK A PLOCHY VOZOVIEK A KOREKCIÍ PODĽA DRUHU KRYTU											
		BETÓNOVÝ		BITÚMENOVÝ		DLÁŽDENÝ		DREVENÝ		ŠTRKOVÝ		SPOLU	
		DĹŽKA VOZOVKY [km]	PLOCHA VOZOVKY [m <sup>2</sup> ]	DĹŽKA VOZOVKY [km]	PLOCHA VOZOVKY [m <sup>2</sup> ]	DĹŽKA VOZOVKY [km]	PLOCHA VOZOVKY [m <sup>2</sup> ]	DĹŽKA VOZOVKY [km]	PLOCHA VOZOVKY [m <sup>2</sup> ]	DĹŽKA VOZOVKY [km]	PLOCHA VOZOVKY [m <sup>2</sup> ]	DĹŽKA VOZOVKY [km]	PLOCHA VOZOVKY [m <sup>2</sup> ]
KE KRAJ	Sobrance			29,483	202 895							29,483	202 895
	Spišská Nová Ves			<b>92,293</b>	675 846							92,293	675 846
	Trebišov			39,210	326 813							39,210	326 813
<b>KOŠICKÝ KRAJ SPOLU:</b>		<b>0,010</b>	<b>521</b>	<b>601,192</b>	<b>4 430 343</b>	<b>0,000</b>	<b>219</b>			<b>0,837</b>	<b>5 170</b>	<b>602,039</b>	<b>4 436 252</b>
NITRIANSKY KRAJ	Komárno			81,115	578 003							81,115	578 003
	Levice			101,380	765 534							101,380	765 534
	Nitra			55,247	412 903							55,247	412 903
	Nové Zámky			142,345	1 030 699							142,345	1 030 699
	Šaľa			34,001	252 195							34,001	252 195
	Topoľčany	0,000	50	58,502	444 897							58,502	444 947
	Zlaté Moravce			24,747	213 015	3,285	26 295					28,032	239 310
<b>NITRIANSKY KRAJ SPOLU:</b>		<b>0,000</b>	<b>50</b>	<b>497,337</b>	<b>3 697 246</b>	<b>3,285</b>	<b>26 295</b>					<b>500,622</b>	<b>3 723 591</b>
PREŠOVSKÝ KRAJ	Bardejov			33,103	280 194							33,103	280 194
	Humenné			49,557	379 531							49,557	379 531
	Kežmarok			56,507	424 877				0,000	210		56,507	425 087
	Levoča			13,098	97 100							13,098	97 100
	Medzilaborce			80,630	589 755				2,240	7 840		82,870	597 595
	Poprad			75,804	670 735				0,000	7 200		75,804	677 935
	Prešov			34,626	262 065							34,626	262 065
	Sabinov												
	Snina			57,329	410 697				4,480	15 930		61,809	426 627
	Stará Ľubovňa			20,818	142 489							20,818	142 489
	Stropkov			32,107	233 563							32,107	233 563
	Svidník			8,770	60 823							8,770	60 823
	Vranov n./Topľou			49,832	362 972							49,832	362 972
	<b>PREŠOVSKÝ KRAJ SPOLU:</b>				<b>512,176</b>	<b>3 914 802</b>				<b>6,720</b>	<b>31 180</b>		<b>518,896</b>
TRENČIANSKY KRAJ	Bánovce nad Bebravou			10,670	71 491							10,670	71 491
	Ilava			28,639	211 884							28,639	211 884
	Myjava			59,728	458 863							59,728	458 863
	Nové Mesto n./Váhom			54,119	406 949							54,119	406 949
	Partizánske			39,325	275 772	1,213	7 855					40,538	283 627



# VOZOVKY NA CESTÁCH II.TRIEDY

## ČLENIENIE: KRAJ/OKRES

STAV SIETE CESTNÝCH KOMUNIKÁCIÍ K: 01.01.2009

KRAJ	OKRES	DĹŽKY VOZOVIEK A PLOCHY VOZOVIEK A KOREKCIÍ PODĽA DRUHU KRYTU											
		BETÓNOVÝ		BITÚMENOVÝ		DLÁŽDENÝ		DREVENÝ		ŠTRKOVÝ		SPOLU	
		DĹŽKA VOZOVKY [km]	PLOCHA VOZOVKY [m <sup>2</sup> ]	DĹŽKA VOZOVKY [km]	PLOCHA VOZOVKY [m <sup>2</sup> ]	DĹŽKA VOZOVKY [km]	PLOCHA VOZOVKY [m <sup>2</sup> ]	DĹŽKA VOZOVKY [km]	PLOCHA VOZOVKY [m <sup>2</sup> ]	DĹŽKA VOZOVKY [km]	PLOCHA VOZOVKY [m <sup>2</sup> ]	DĹŽKA VOZOVKY [km]	PLOCHA VOZOVKY [m <sup>2</sup> ]
TN KRAJ	Považská Bystrica			36,397	314 565					0,000	200	36,397	314 765
	Prievidza			47,967	360 372					0,000	435	47,967	360 807
	Púchov			16,762	136 373							16,762	136 373
	Trenčín	0,237	3 126	55,439	417 872							55,676	420 998
<b>TRENČIANSKY KRAJ SPOLU:</b>		<b>0,237</b>	<b>3 126</b>	<b>349,046</b>	<b>2 654 140</b>	<b>1,213</b>	<b>7 855</b>			<b>0,000</b>	<b>635</b>	<b>350,496</b>	<b>2 665 756</b>
TRNAVSKÝ KRAJ	Dunajská Streda	20,661	127 753	114,070	888 841							134,731	1 016 594
	Galanta			76,974	581 861							76,974	581 861
	Hlohovec			58,087	452 741							58,087	452 741
	Piešťany			73,414	549 997							73,414	549 997
	Senica			96,446	681 452	0,679	4 414					97,125	685 865
	Skalica			29,109	237 183							29,109	237 183
	Trnava			68,062	508 789							68,062	508 789
<b>TRNAVSKÝ KRAJ SPOLU:</b>		<b>20,661</b>	<b>127 753</b>	<b>516,162</b>	<b>3 900 863</b>	<b>0,679</b>	<b>4 414</b>					<b>537,502</b>	<b>4 033 030</b>
ŽILINSKÝ KRAJ	Bytča			29,865	224 513							29,865	224 513
	Čadca			61,355	510 926	0,069	318			0,000	326	61,424	511 570
	Dolný Kubín			13,898	99 665							13,898	99 665
	Kysucké Nové Mesto												
	Liptovský Mikuláš	0,000	202	65,143	529 386	0,000	135			0,000	2 713	65,143	532 435
	Martín			8,450	62 465							8,450	62 465
	Námestovo			30,030	221 540					0,000	285	30,030	221 825
	Ružomberok												
	Turčianske Teplice			14,970	104 085							14,970	104 085
	Tvrdošín			42,597	310 199					0,000	255	42,597	310 454
Žilina			57,033	478 834	0,000	1 148			0,000	88	57,033	480 069	
<b>ŽILINSKÝ KRAJ SPOLU:</b>		<b>0,000</b>	<b>202</b>	<b>323,341</b>	<b>2 541 613</b>	<b>0,069</b>	<b>1 600</b>			<b>0,000</b>	<b>3 666</b>	<b>323,410</b>	<b>2 547 082</b>
<b>VOZOVKY NA CESTÁCH II.TRIEDY SPOLU:</b>		<b>20,908</b>	<b>133 787</b>	<b>3 681,914</b>	<b>27 774 211</b>	<b>5,430</b>	<b>41 706</b>			<b>7,557</b>	<b>42 019</b>	<b>3 715,809</b>	<b>27 991 723</b>

Pozn.:

Dĺžka vozovky - je súčet dĺžok medzikrižovatkových, križovatkových úsekov CK (v prípade smerovo rozdelených CK aj dĺžok oddelených častí 2) a dĺžok jej križovatkových vetiev.

V križovatkách CK je dĺžka vozovky započítaná od hrán spevnenej časti vozovky CK, preto nie je totožná s dĺžkou cestnej komunikácie.

Plocha vozovky - je vyjadrená súčinom dĺžky vozovky a šírky jej spevnenej časti.



# VOZOVKY NA CESTÁCH III.TRIEDY

## ČLENENIE: KRAJ/OKRES

STAV SIETE CESTNÝCH KOMUNIKÁCIÍ K: 01.01.2009

KRAJ	OKRES	DĹŽKY VOZOVIEK A PLOCHY VOZOVIEK A KOREKCIÍ PODĽA DRUHU KRYTŮ											
		BETÓNOVÝ		BITÚMENOVÝ		DLÁŽDENÝ		DREVENÝ		ŠTRKOVÝ		SPOLU	
		DĹŽKA VOZOVKY [km]	PLOCHA VOZOVKY [m <sup>2</sup> ]	DĹŽKA VOZOVKY [km]	PLOCHA VOZOVKY [m <sup>2</sup> ]	DĹŽKA VOZOVKY [km]	PLOCHA VOZOVKY [m <sup>2</sup> ]	DĹŽKA VOZOVKY [km]	PLOCHA VOZOVKY [m <sup>2</sup> ]	DĹŽKA VOZOVKY [km]	PLOCHA VOZOVKY [m <sup>2</sup> ]	DĹŽKA VOZOVKY [km]	PLOCHA VOZOVKY [m <sup>2</sup> ]
BANSKOBYSTRICKÝ KRAJ	Banská Bystrica			135,776	872 258	0,151	906			4,843	24 215	140,770	897 379
	Banská Štiavnica			66,081	366 520					0,000	639	66,081	367 159
	Brezno			84,320	489 208					0,000	66	84,320	489 274
	Detva			50,654	296 920					0,000	110	50,654	297 030
	Krupina			138,328	787 737							138,328	787 737
	Lučenec			219,169	1 328 821	0,000	98			0,311	3 518	219,480	1 332 437
	Poltár			107,600	647 542	0,841	6 004			0,075	1 278	108,516	654 824
	Revúca	0,000	90	127,745	729 107					0,000	246	127,745	729 442
	Rimavská Sobota	0,000	35	323,311	1 941 516	0,035	245	0,010	35	2,053	10 584	325,409	1 952 415
	Veľký Krtíš			232,075	1 420 300	0,187	1 216			0,502	4 053	232,764	1 425 568
	Zvolen			131,406	878 109					0,000	77	131,406	878 186
	Žarnovica			91,415	548 040					4,099	12 297	95,514	560 337
Žiar n./Hronom	0,000	614	137,721	851 160	0,243	1 337			0,000	244	137,964	853 354	
<b>BANSKOBYSTRICKÝ KRAJ SPOLU:</b>		<b>0,000</b>	<b>738</b>	<b>1 845,601</b>	<b>11 157 238</b>	<b>1,457</b>	<b>9 804</b>	<b>0,010</b>	<b>35</b>	<b>11,883</b>	<b>57 325</b>	<b>1 858,951</b>	<b>11 225 141</b>
BRATISLAVSKÝ KRAJ	Bratislava I												
	Bratislava II			3,057	20 428							3,057	20 428
	Bratislava III			7,237	42 602							7,237	42 602
	Bratislava IV			1,983	10 628					2,072	8 288	4,055	18 916
	Bratislava V			5,445	36 148							5,445	36 148
	Malacky	0,000	54	115,893	748 394					0,551	2 204	116,444	750 652
	Pezinok	0,000	78	76,262	501 250							76,262	501 328
	Senec			140,758	902 715							140,758	902 715
<b>BRATISLAVSKÝ KRAJ SPOLU:</b>		<b>0,000</b>	<b>132</b>	<b>350,635</b>	<b>2 262 165</b>					<b>2,623</b>	<b>10 492</b>	<b>353,258</b>	<b>2 272 789</b>
KOŠICKÝ KRAJ	Gelnica			41,566	230 846	0,053	212				50	41,619	231 108
	Košice I			9,672	68 932							9,672	68 932
	Košice II			22,844	183 964							22,844	183 964
	Košice III			1,355	8 724							1,355	8 724
	Košice IV			4,748	31 338							4,748	31 338
	Košice-okolie	0,018	135	400,387	2 405 983	0,035	210			0,615	5 106	401,055	2 411 434
	Michalovce			2 475	1 365 803	0,422	2 448				96	223,967	1 370 822
	Rožňava			1 800	138,743	868 185					0,096	1 023	138,839



# VOZOVKY NA CESTÁCH III.TRIEDY

## ČLENENIE: KRAJ/OKRES

STAV SIETE CESTNÝCH KOMUNIKÁCIÍ K: 01.01.2009

KRAJ	OKRES	DĹŽKY VOZOVIEK A PLOCHY VOZOVIEK A KOREKCIÍ PODĽA DRUHU KRYTU											
		BETÓNOVÝ		BITÚMENOVÝ		DLÁŽDENÝ		DREVENÝ		ŠTRKOVÝ		SPOLU	
		DĹŽKA VOZOVKY [km]	PLOCHA VOZOVKY [m <sup>2</sup> ]	DĹŽKA VOZOVKY [km]	PLOCHA VOZOVKY [m <sup>2</sup> ]	DĹŽKA VOZOVKY [km]	PLOCHA VOZOVKY [m <sup>2</sup> ]	DĹŽKA VOZOVKY [km]	PLOCHA VOZOVKY [m <sup>2</sup> ]	DĹŽKA VOZOVKY [km]	PLOCHA VOZOVKY [m <sup>2</sup> ]	DĹŽKA VOZOVKY [km]	PLOCHA VOZOVKY [m <sup>2</sup> ]
KE KRAJ	Sobrance	0,231	693	127,820	762 368					0,788	3 562	128,839	766 623
	Spišská Nová Ves			120,616	739 206					0,043	1 248	120,659	740 454
	Trebišov	0,267	1 335	326,826	2 044 290	1,685	11 675	0,022	88	1,662	6 970	330,462	2 064 358
<b>KOŠICKÝ KRAJ SPOLU:</b>		<b>0,516</b>	<b>6 438</b>	<b>1 418,122</b>	<b>8 709 639</b>	<b>2,195</b>	<b>14 544</b>	<b>0,022</b>	<b>88</b>	<b>3,204</b>	<b>18 054</b>	<b>1 424,059</b>	<b>8 748 763</b>
NITRIANSKY KRAJ	Komárno		67	222,551	1 403 138							222,551	1 403 205
	Levice			416,290	2 637 494			0,070	210			416,360	2 637 704
	Nitra	0,292	1 606	270,953	1 680 937	0,052	322					271,297	1 682 865
	Nové Zámky	0,032	192	251,548	1 597 078	0,103	765			0,097	369	251,780	1 598 404
	Šaľa	0,530	3 442	77,157	500 253							77,687	503 695
	Topoľčany			158,360	999 294	0,079	458			1,036	5 178	159,475	1 004 930
Zlaté Moravce			141,195	898 709	0,619	6 657			0,068	272	141,882	905 638	
<b>NITRIANSKY KRAJ SPOLU:</b>		<b>0,854</b>	<b>5 307</b>	<b>1 538,054</b>	<b>9 716 903</b>	<b>0,853</b>	<b>8 203</b>	<b>0,070</b>	<b>210</b>	<b>1,201</b>	<b>5 819</b>	<b>1 541,032</b>	<b>9 736 441</b>
PREŠOVSKÝ KRAJ	Bardejov		2 002	265,707	1 513 075					2,644	12 821	268,351	1 527 897
	Humenné			146,884	877 270						240	146,884	877 510
	Kežmarok			119,682	692 184			0,059	252	3,455	15 584	123,196	708 019
	Levoča			118,041	705 073			0,006	30		1 096	118,047	706 199
	Medzilaborce			45,742	265 055					2,130	7 455	47,872	272 510
	Poprad	0,026	169	138,367	827 703	0,031	155				842	138,424	828 869
	Prešov			291,420	1 782 077						1 203	291,420	1 783 280
	Sabinov			145,153	824 831						1 186	145,153	826 017
	Snina			84,568	490 197					0,107	897	84,675	491 094
	Stará Ľubovňa			137,920	849 507					1,105	4 614	139,025	854 122
	Stropkov	0,016	80	105,562	605 760			0,014	78	3,539	16 368	109,131	622 286
	Svidník			152,193	860 843					1,251	5 328	153,444	866 171
	Vranov n./Topľou			154,557	959 212	0,016	56				571	154,573	959 839
<b>PREŠOVSKÝ KRAJ SPOLU:</b>		<b>0,042</b>	<b>2 251</b>	<b>1 905,796</b>	<b>11 252 720</b>	<b>0,047</b>	<b>211</b>	<b>0,079</b>	<b>360</b>	<b>14,231</b>	<b>68 204</b>	<b>1 920,195</b>	<b>11 323 746</b>
TRENČIANSKY KRAJ	Bánovce nad Bebravou	0,048	288	152,955	941 807	0,043	202					153,046	942 297
	Ilava			82,996	507 757						952	82,996	508 709
	Myjava			171,093	994 280						56	171,093	994 336
	Nové Mesto n./Váhom			151,591	894 100							151,591	894 100
	Partizánske			59,602	370 657	0,505	2 778					60,107	373 434
J	Považská Bystrica			121,523	782 035						370	121,523	782 406





# VOZOVKY NA CESTÁCH III.TRIEDY

## ČLENENIE: KRAJ/OKRES

STAV SIETE CESTNÝCH KOMUNIKÁCIÍ K: 01.01.2009

KRAJ	OKRES	DĹŽKY VOZOVIEK A PLOCHY VOZOVIEK A KOREKCIÍ PODĽA DRUHU KRYTU											
		BETÓNOVÝ		BITÚMENOVÝ		DLÁŽDENÝ		DREVENÝ		ŠTRKOVÝ		SPOLU	
		DĹŽKA VOZOVKY [km]	PLOCHA VOZOVKY [m <sup>2</sup> ]	DĹŽKA VOZOVKY [km]	PLOCHA VOZOVKY [m <sup>2</sup> ]	DĹŽKA VOZOVKY [km]	PLOCHA VOZOVKY [m <sup>2</sup> ]	DĹŽKA VOZOVKY [km]	PLOCHA VOZOVKY [m <sup>2</sup> ]	DĹŽKA VOZOVKY [km]	PLOCHA VOZOVKY [m <sup>2</sup> ]	DĹŽKA VOZOVKY [km]	PLOCHA VOZOVKY [m <sup>2</sup> ]
TN KRAJ	Prievidza	1,498	9 520	136,405	910 763	0,018	117	0,036	157		2 367	137,957	922 924
	Púchov			86,715	513 392						24	86,715	513 416
	Trenčín	0,095	1 151	175,626	1 053 872	0,018	139			0,128	448	175,867	1 055 609
<b>TREŇANSKÝ KRAJ SPOLU:</b>		<b>1,641</b>	<b>10 959</b>	<b>1 138,506</b>	<b>6 968 663</b>	<b>0,584</b>	<b>3 235</b>	<b>0,036</b>	<b>157</b>	<b>0,128</b>	<b>4 217</b>	<b>1 140,895</b>	<b>6 987 231</b>
TRNAVSKÝ KRAJ	Dunajská Streda	5,328	37 376	346,686	2 207 173							352,014	2 244 548
	Galanta	0,828	5 711	171,108	1 108 453							171,936	1 114 164
	Hlohovec			59,580	387 788							59,580	387 788
	Piešťany			52,950	351 074					0,310	1 085	53,260	352 159
	Senica	0,000	270	157,286	1 015 921						1 953	157,286	1 018 144
	Skalica	1,325	7 993	77,329	494 940							78,654	502 933
	Trnava	1,360	11 684	181,646	1 185 450							183,006	1 197 134
<b>TRNAVSKÝ KRAJ SPOLU:</b>		<b>8,841</b>	<b>63 033</b>	<b>1 046,585</b>	<b>6 750 797</b>					<b>0,310</b>	<b>3 038</b>	<b>1 055,736</b>	<b>6 816 868</b>
ŽILINSKÝ KRAJ	Bytča			41,518	244 910							41,518	244 910
	Čadca			121,895	791 228						1 197	121,895	792 425
	Dolný Kubín			88,917	550 552	0,752	5 398				2 141	89,669	558 091
	Kysucké Nové Mesto			56,105	367 407		150				38	56,105	367 595
	Liptovský Mikuláš			173,520	1 089 088			0,085	456	1,174	6 753	174,779	1 096 296
	Martin			134,782	865 940						40	134,782	865 980
	Námestovo		44	93,727	582 406						1 111	93,727	583 561
	Ružomberok	0,509	2 497	87,273	553 324	0,000	375			4,717	24 180	92,499	580 376
	Turčianske Teplice			80,773	512 503						1 109	80,773	513 613
	Tvrdošín	0,240	960	57,643	372 834	0,507	3 663	0,033	140	0,592	2 830	59,015	380 427
Žilina			185,507	1 223 810	0,128	704				3 493	185,635	1 228 007	
<b>ŽILINSKÝ KRAJ SPOLU:</b>		<b>0,749</b>	<b>3 500</b>	<b>1 121,660</b>	<b>7 154 002</b>	<b>1,387</b>	<b>10 290</b>	<b>0,118</b>	<b>596</b>	<b>6,483</b>	<b>42 892</b>	<b>1 130,397</b>	<b>7 211 279</b>
<b>VOZOVKY NA CESTÁCH III.TRIEDY SPOLU:</b>		<b>12,643</b>	<b>92 358</b>	<b>10 364,959</b>	<b>63 972 126</b>	<b>6,523</b>	<b>46 287</b>	<b>0,335</b>	<b>1 446</b>	<b>40,063</b>	<b>210 041</b>	<b>10 424,523</b>	<b>64 322 257</b>

Pozn.:

Dĺžka vozovky - je súčet dĺžok medzikrižovatkových, križovatkových úsekov CK (v prípade smerovo rozdelených CK aj dĺžok oddelených častí 2) a dĺžok jej križovatkových vetiev.

V križovatkách CK je dĺžka vozovky započítaná od hrán spevnenej časti vozovky CK, preto nie je totožná s dĺžkou cestnej komunikácie.

Plocha vozovky - je vyjadrená súčinom dĺžky vozovky a šírky jej spevnenej časti.

**ODBOR 2100 – CESTNÁ DATABANKA**

## **DĹŽKY DIAĽNIC A CIEST NA ÚZEMÍ SR**

**SO STAVOM SIETE CESTNÝCH KOMUNIKÁCIÍ KU DŇU: 01.01.2009**

**BRATISLAVA, 2009**

## DĹŽKY DIAL'NIC A CIEST NA ÚZEMÍ SLOVENSKEJ REPUBLIKY



STAV SIETE CESTNÝCH KOMUNIKÁCIÍ K: 01.01.2009

ČÍSLO CK	DĹŽKA(km)
D1	291,994
D2	80,567
D3	8,662
D4	2,766
PD1	0,173
PD2	1,759
PD3	0,533
PD4	0,278
PD5	2,175
PD6	0,783
PD7	0,506
PD8	0,350
PD9	0,814
PD10	0,746
PD11	0,675

I/2	100,023
I/11	38,093
I/11A	5,474
I/11B	0,031
I/12	15,496
I/13	11,470
I/14	24,802
I/15	49,316
I/18	353,812
I/18A	2,847
I/49	26,516
I/49A	7,547
I/50	437,954
I/50A	5,181
I/50B	12,986
I/51	200,655
I/51C	1,475
I/51Z	3,447
I/54	15,996
I/57	12,173
I/59	114,260
I/59A	5,744
I/61	179,332
I/61A	2,205
I/62	37,550
I/63	148,317
I/64	203,129
I/64A	1,046
I/65	141,853
I/65A	10,867
I/65D	6,814
I/66	185,858
I/66C	0,671
I/67	141,061
I/68	131,714
I/69	17,920
I/70	17,450
I/71	26,313

ČÍSLO CK	DĹŽKA(km)
I/72	105,205
I/73	59,275
I/74	61,258
I/74A	2,748
I/74B	0,098
I/75	195,102
I/76	74,406
I/77	96,567
I/77A	0,105
I/78	44,528
I/79	97,217
I/79A	0,376
II/425	3,913
II/426	9,218
II/426A	4,389
II/428	4,457
II/484	10,389
II/487	26,917
II/499	82,202
II/500	49,775
II/501	63,480
II/502	78,980
II/503	83,825
II/504	71,174
II/505	11,107
II/506	35,000
II/507	220,067
II/509	38,202
II/510	30,953
II/511	88,837
II/512	32,221
II/513	29,734
II/514	30,424
II/515	3,122
II/516	25,659
II/517	24,658
II/519	30,074
II/520	73,281
II/520A	9,408
II/524	31,945
II/525	44,224
II/526	164,273
II/527	85,853
II/527A	0,416
II/527B	4,448
II/529	39,136
II/531	36,302
II/532	45,207
II/533	57,984
II/534	10,942
II/535	10,994
II/536	44,976
II/536A	0,546
II/537	62,111

ČÍSLO CK	DĹŽKA(km)
II/538	7,365
II/539	6,673
II/540	8,858
II/541	18,597
II/542	29,686
II/543	30,174
II/545	42,983
II/546	76,865
II/547	61,780
II/548	48,735
II/549	30,587
II/550	10,319
II/552	85,570
II/554	88,556
II/555	43,001
II/556	19,932
II/558	39,504
II/558A	0,117
II/559	56,586
II/560	17,795
II/561	43,448
II/562	20,022
II/563	19,343
II/564	69,998
II/566	34,708
II/567	44,274
II/571	53,436
II/572	49,727
II/573	67,151
II/574	51,380
II/574A	1,813
II/575	39,040
II/576	41,845
II/578	20,486
II/579	7,174
II/580	38,522
II/580A	0,108
II/581	41,687
II/582	32,645
II/583	44,550
II/583A	7,131
II/583B	0,342
II/583C	1,057
II/584	72,028
II/584A	1,541
II/585	29,670
II/587	36,195
II/588	40,256
II/589	31,973
II/590	49,662
II/591	67,789
II/592	12,267
II/593	40,922
II/594	7,911

ČÍSLO CK	DĹŽKA(km)
III/595	31,688
III/002026	0,904
III/002027	14,939
III/002028	0,387
III/002029	3,201
III/002030	4,776
III/002032	11,823
III/002033	0,187
III/002034	7,782
III/002035	3,856
III/002036	0,060
III/002037	2,861
III/002038	4,444
III/002039	18,663
III/002040	13,878
III/002041	12,460
III/002043	12,321
III/002046	5,449
III/002050	3,948
III/002055	5,930
III/011056	3,065
III/011057	0,018
III/011058	6,300
III/011059	9,054
III/011060	4,045
III/011061	3,170
III/011062	5,411
III/011063	7,531
III/011064	2,615
III/011065	11,467
III/011066	3,713
III/011067	6,334
III/011068	3,230
III/011069	4,144
III/011070	3,184
III/011071	2,888
III/011073	1,703
III/011074	2,176
III/011075	5,931
III/011076	6,025
III/011077	1,678
III/011078	5,565
III/011079	6,011
III/011080	2,916
III/011081	0,942
III/011082	2,683
III/011083	3,028
III/011084	3,220
III/011085	0,962
III/011086	2,885
III/011087	8,450
III/011088	1,187
III/011089	1,568
III/011090	1,800

## DĹŽKY DIAL'NIC A CIEST NA ÚZEMÍ SLOVENSKEJ REPUBLIKY



STAV SIETE CESTNÝCH KOMUNIKÁCIÍ K: 01.01.2009

ČÍSLO CK	DĹŽKA(km)
III/018082	3,622
III/018083	2,767
III/018084	1,195
III/018085	3,813
III/018087	1,695
III/018088	2,980
III/018089	11,269
III/018090	3,890
III/018091	2,180
III/018092	3,887
III/018093	13,360
III/018094	34,819
III/018095	0,750
III/018096	2,355
III/018097	0,808
III/018098	10,312
III/018101	0,112
III/018104	21,330
III/018105	1,144
III/018106	1,895
III/018107	11,792
III/018108	0,900
III/018110	0,560
III/018111	2,060
III/018113	3,795
III/018114	6,080
III/018115	4,850
III/018116	1,000
III/018117	5,702
III/018118	1,100
III/018119	4,665
III/018120	3,191
III/018121	9,360
III/018122	2,133
III/018123	3,780
III/018124	1,300
III/018125	1,083
III/018127	0,950
III/018128	4,787
III/018130	3,761
III/018131	2,430
III/018132	11,387
III/018133	3,450
III/018134	3,370
III/018135	7,100
III/018136	1,070
III/018137	3,602
III/018140	1,751
III/018141	3,203
III/018142	15,299
III/018143	1,163
III/018144	3,810
III/018145	0,922
III/018146	0,537

ČÍSLO CK	DĹŽKA(km)
III/018147	14,604
III/018148	5,102
III/018149	1,765
III/018150	8,350
III/018152	2,349
III/018153	1,600
III/018154	1,437
III/018155	0,722
III/018156	6,646
III/018157	6,123
III/018158	1,744
III/018159	5,391
III/018160	1,784
III/018161	0,800
III/018162	2,195
III/018163	11,359
III/018164	4,520
III/018165	8,625
III/018166	1,022
III/018167	2,320
III/018168	15,310
III/018169	3,020
III/018170	2,987
III/018171	0,634
III/018172	6,838
III/018173	2,227
III/018174	2,812
III/018175	4,353
III/018176	5,685
III/018177	3,467
III/018179	11,533
III/018180	2,882
III/018181	23,422
III/018182	2,172
III/018183	1,245
III/018184	2,588
III/018185	2,959
III/018186	10,591
III/018187	3,918
III/018188	9,490
III/018189	2,962
III/018190	13,847
III/018191	1,894
III/018192	3,568
III/018193	7,069
III/018194	3,864
III/018195	7,924
III/018196	4,866
III/018197	4,352
III/018200	11,858
III/018202	5,784
III/018203	0,667
III/018204	2,965
III/018205	2,035

ČÍSLO CK	DĹŽKA(km)
III/018206	2,793
III/018208	2,240
III/018209	1,500
III/018210	0,961
III/018211	0,460
III/018212	4,056
III/018213	1,083
III/018214	3,493
III/018215	0,252
III/018216	3,950
III/018217	2,180
III/018218	2,842
III/018219	2,744
III/018220	1,438
III/018221	0,290
III/018222	7,163
III/018223	6,236
III/018224	4,800
III/018226	0,930
III/018227	1,455
III/018228	1,060
III/018229	1,273
III/018230	9,466
III/018231	1,200
III/018232	0,366
III/018233	9,457
III/018234	0,450
III/018235	11,090
III/018236	0,550
III/018237	6,252
III/018238	0,391
III/018239	2,707
III/018240	4,815
III/018241	4,576
III/018242	1,325
III/018243	0,486
III/018244	1,010
III/018247	0,652
III/018248	0,462
III/018249	3,785
III/018250	2,767
III/018251	8,077
III/018252	2,568
III/018253	1,720
III/018254	3,563
III/018255	1,791
III/018256	5,384
III/018257	2,960
III/018258	1,220
III/018259	2,955
III/018260	1,410
III/018261	5,525
III/018262	1,403
III/049011	5,046

ČÍSLO CK	DĹŽKA(km)
III/049012	15,608
III/049013	0,135
III/049014	3,424
III/049015	2,383
III/049016	2,416
III/049017	5,400
III/049018	2,943
III/049019	1,191
III/050025	9,083
III/050026	15,413
III/050027	4,856
III/050028	8,275
III/050030	9,057
III/050032	3,543
III/050033	0,120
III/050034	6,169
III/050035	11,052
III/050036	4,502
III/050037	0,345
III/050038	3,378
III/050039	1,658
III/050040	1,829
III/050041	27,598
III/050042	2,927
III/050043	10,318
III/050044	4,129
III/050045	0,869
III/050046	3,010
III/050047	3,932
III/050048	4,339
III/050049	0,075
III/050050	0,078
III/050051	3,054
III/050052	7,507
III/050053	1,350
III/050054	0,636
III/050055	0,180
III/050056	0,400
III/050057	2,460
III/050058	1,152
III/050059	4,581
III/050060	2,380
III/050061	5,767
III/050062	16,705
III/050063	5,035
III/050064	5,131
III/050065	2,500
III/050066	6,924
III/050067	3,200
III/050068	2,500
III/050069	3,275
III/050070	0,164
III/050071	1,910
III/050072	3,774

## DĹŽKY DIAL'NIC A CIEST NA ÚZEMÍ SLOVENSKEJ REPUBLIKY



STAV SIETE CESTNÝCH KOMUNIKÁCIÍ K: 01.01.2009

ČÍSLO CK	DĹŽKA(km)
III/050073	1,900
III/050074	13,451
III/050075	9,098
III/050076	3,144
III/050077	0,343
III/050078	2,160
III/050079	18,129
III/050080	5,325
III/050081	0,050
III/050082	4,100
III/050083	0,200
III/050084	3,200
III/050085	12,712
III/050086	13,808
III/050088	8,580
III/050089	1,954
III/050090	4,411
III/050091	0,400
III/050092	10,843
III/050093	2,750
III/050094	0,400
III/050095	0,040
III/050096	1,873
III/050097	11,730
III/050098	0,473
III/050099	1,272
III/050100	1,940
III/050101	2,120
III/050102	1,050
III/050103	24,271
III/050104	5,772
III/050105	9,035
III/050106	5,382
III/050107	4,516
III/050108	3,625
III/050109	0,345
III/050110	1,673
III/050111	1,986
III/050112	13,038
III/050113	10,770
III/050114	5,289
III/050115	7,585
III/050116	0,174
III/050117	1,430
III/050118	17,314
III/050119	3,193
III/050120	2,310
III/050121	12,351
III/050122	10,624
III/050123	1,405
III/050124	10,553
III/050125	0,897
III/050126	1,093
III/050127	5,473

ČÍSLO CK	DĹŽKA(km)
III/050128	2,050
III/050129	5,736
III/050130	29,947
III/050131	2,300
III/050132	7,575
III/050133	11,630
III/050134	1,200
III/050135	1,905
III/050136	0,590
III/050137	1,660
III/050138	3,000
III/050139	9,236
III/050140	1,225
III/050141	9,321
III/050142	3,245
III/050143	5,559
III/050144	0,660
III/050145	1,373
III/050146	2,016
III/050147	1,795
III/050148	2,543
III/050149	0,799
III/050150	8,241
III/050151	0,517
III/050152	3,675
III/050153	0,420
III/050154	15,332
III/050155	2,638
III/050156	0,407
III/050157	8,588
III/050158	0,268
III/050159	3,935
III/050160	13,867
III/050161	0,492
III/050162	0,966
III/050163	7,738
III/050164	1,278
III/050165	1,386
III/050166	1,285
III/050167	0,550
III/050168	3,600
III/050169	6,688
III/050170	1,390
III/050171	21,362
III/050172	0,700
III/050173	3,874
III/050174	0,800
III/050175	9,291
III/050176	6,368
III/050177	4,848
III/050178	0,180
III/050179	6,463
III/050180	4,032
III/050181	0,232

ČÍSLO CK	DĹŽKA(km)
III/050182	6,240
III/050183	1,800
III/050184	16,278
III/050185	8,420
III/050186	0,460
III/050187	5,886
III/050188	1,950
III/050189	10,757
III/050190	1,377
III/050191	2,047
III/050192	10,521
III/050193	7,809
III/050194	13,872
III/050195	0,670
III/050196	12,544
III/050197	1,460
III/050198	5,747
III/050199	1,025
III/050200	2,205
III/050201	21,823
III/050202	2,500
III/050203	6,854
III/050204	0,970
III/050205	2,894
III/050206	6,011
III/050207	0,820
III/050208	10,791
III/050209	0,260
III/050210	11,136
III/050211	9,722
III/050211Z	0,366
III/050212	8,163
III/050213	6,964
III/050214	4,099
III/050215	9,767
III/050216	7,642
III/050217	1,556
III/050218	20,742
III/050219	1,709
III/050220	0,380
III/050221	1,085
III/050222	15,624
III/050223	3,520
III/050224	23,152
III/050225	13,766
III/050226	0,839
III/050227	0,420
III/050228	0,900
III/050229	22,443
III/050230	2,496
III/050232	3,310
III/050233	1,953
III/050234	1,480
III/050235	0,970

ČÍSLO CK	DĹŽKA(km)
III/050236	6,996
III/050237	1,548
III/050238	4,816
III/050239	6,450
III/050240	1,500
III/050241	10,500
III/050242	3,400
III/050243	3,000
III/050244	4,037
III/050245	4,010
III/050246	0,125
III/050247	0,189
III/050248	0,272
III/050249	0,365
III/050250	0,914
III/050251	0,650
III/050252	1,100
III/050253	0,695
III/050254	0,803
III/050255	2,344
III/050256	9,553
III/050257	1,005
III/050258	2,400
III/050259	6,642
III/050260	1,250
III/050261	0,540
III/050262	9,745
III/050263	1,703
III/050264	1,005
III/050265	3,031
III/050266	4,319
III/050267	2,008
III/050268	1,916
III/050270	5,206
III/051007	3,670
III/051008	3,667
III/051009	8,022
III/051010	21,789
III/051011	3,305
III/051012	6,982
III/051013	2,699
III/051014	3,370
III/051015	0,511
III/051016	14,055
III/051017	2,057
III/051018	6,306
III/051019	5,751
III/051020	1,445
III/051021	1,180
III/051022	5,000
III/051023	5,974
III/051024	7,600
III/051025	1,648
III/051026	1,493

## DĹŽKY DIAL'NIC A CIEST NA ÚZEMÍ SLOVENSKEJ REPUBLIKY



STAV SIETE CESTNÝCH KOMUNIKÁCIÍ K: 01.01.2009

ČÍSLO CK	DĹŽKA(km)
III/051027	5,740
III/051028	2,104
III/051029	1,400
III/051031	12,260
III/051032	2,162
III/051035	2,021
III/051036	8,925
III/051037	27,947
III/051038	2,534
III/051039	5,498
III/051040	1,798
III/051041	7,542
III/051042	1,314
III/051043	4,139
III/051044	4,870
III/051045	2,185
III/051046	15,126
III/051047	1,261
III/051048	7,455
III/051049	5,217
III/051050	3,625
III/051051	6,897
III/051052	9,902
III/051053	12,455
III/051054	2,734
III/051056	7,958
III/051057	3,572
III/051059	6,740
III/051060	3,869
III/051061	4,323
III/051062	16,110
III/051063	7,249
III/051064	2,500
III/051065	2,350
III/051066	8,344
III/051067	2,455
III/051074	4,201
III/051075	1,450
III/051077	0,504
III/051079	4,907
III/051080	3,968
III/054019	8,397
III/054020	3,139
III/057053	1,465
III/059003	4,131
III/059004	0,203
III/059005	1,386
III/059006	4,624
III/059007	18,882
III/059008	28,841
III/059011	0,800
III/059012	4,918
III/059014	3,143
III/059015	0,612

ČÍSLO CK	DĹŽKA(km)
III/059016	2,980
III/059017	10,650
III/059018	4,918
III/059020	0,170
III/059021	15,055
III/059022	7,566
III/059023	0,055
III/059024	5,091
III/059025	0,230
III/059026	0,525
III/059027	1,053
III/059028	8,656
III/059029	7,767
III/059030	2,000
III/059031	0,350
III/059032	3,307
III/059033	3,213
III/059034	1,450
III/059035	3,200
III/059036	0,070
III/059037	2,030
III/059038	2,010
III/059039	0,600
III/059040	0,050
III/059041	4,527
III/059042	4,175
III/059043	0,387
III/059044	8,781
III/059050	2,855
III/061002	0,820
III/061004	6,914
III/061005	3,595
III/061006	8,697
III/061007	6,235
III/061008	1,463
III/061009	11,859
III/061010	5,423
III/061011	4,283
III/061012	2,280
III/061013	8,788
III/061015	0,742
III/061016	5,854
III/061017	14,276
III/061018	9,845
III/061019	2,241
III/061021	7,054
III/061022	4,210
III/061023	7,335
III/061024	15,957
III/061025	1,463
III/061027	1,664
III/061028	11,788
III/061031	0,949
III/061032	2,469

ČÍSLO CK	DĹŽKA(km)
III/061034	5,596
III/061035	0,566
III/061037	3,890
III/061038	3,250
III/061039	1,150
III/061040	26,983
III/061041	0,850
III/061042	2,100
III/061043	2,500
III/061044	2,375
III/061045	4,835
III/061046	1,795
III/061047	6,779
III/061048	0,225
III/061049	12,113
III/061050	19,213
III/061051	0,266
III/061052	0,690
III/061053	1,735
III/061054	1,500
III/061055	3,625
III/061056	4,600
III/061057	9,103
III/061058	0,952
III/061059	0,441
III/061060	9,024
III/061062	0,539
III/061064	2,534
III/061065	3,630
III/061066	5,120
III/061067	7,969
III/061068	4,240
III/061069	0,251
III/061070	0,591
III/061071	1,120
III/061072	1,529
III/061073	2,607
III/061074	5,080
III/061075	1,032
III/061076	7,530
III/061077	2,092
III/062002	5,879
III/062003	2,031
III/062004	17,942
III/062005	4,239
III/062007	7,195
III/062008	28,192
III/062011	2,767
III/062012	4,281
III/063002	9,210
III/063003	7,490
III/063004	4,382
III/063005	9,938
III/063006	0,856

ČÍSLO CK	DĹŽKA(km)
III/063008	3,246
III/063009	0,862
III/063011	9,135
III/063012	1,526
III/063013	6,492
III/063014	0,976
III/063015	2,300
III/063016	6,176
III/063017	1,893
III/063018	4,362
III/063019	4,511
III/063020	7,438
III/063021	1,250
III/063022	2,697
III/063023	2,016
III/063024	3,163
III/063025	2,371
III/063026	0,606
III/063027	1,301
III/063028	26,062
III/063029	13,580
III/063030	3,597
III/063031	2,224
III/063032	8,259
III/063034	2,461
III/063035	3,199
III/063036	5,860
III/063038	1,791
III/063039	4,461
III/063040	10,461
III/063041	5,997
III/063042	2,342
III/063043	7,637
III/063044	5,226
III/063045	2,562
III/063046	6,023
III/063047	19,483
III/063048	3,019
III/063050	3,972
III/063052	5,020
III/063053	11,836
III/063054	9,415
III/063057	2,483
III/063058	2,540
III/063059	3,882
III/063060	0,927
III/063061	4,206
III/063062	1,569
III/064001	18,460
III/064003	33,445
III/064004	5,757
III/064005	5,787
III/064006	1,560
III/064007	6,375

## DĹŽKY DIAL'NIC A CIEST NA ÚZEMÍ SLOVENSKEJ REPUBLIKY



STAV SIETE CESTNÝCH KOMUNIKÁCIÍ K: 01.01.2009

ČÍSLO CK	DĹŽKA(km)
III/064008	7,783
III/064009	0,791
III/064010	9,061
III/064011	0,795
III/064012	4,597
III/064013	0,350
III/064014	4,388
III/064015	10,982
III/064016	4,379
III/064017	13,252
III/064018	2,337
III/064019	17,318
III/064020	11,784
III/064021	3,127
III/064022	24,310
III/064023	0,420
III/064024	2,380
III/064025	16,795
III/064026	1,665
III/064027	4,764
III/064028	8,004
III/064029	1,075
III/064030	5,304
III/064033	26,323
III/064034	6,428
III/064035	2,933
III/064037	5,750
III/064038	0,684
III/064039	4,300
III/064040	10,700
III/064041	12,836
III/064042	2,664
III/064043	2,054
III/064044	3,110
III/064045	1,200
III/064046	3,529
III/064047	2,600
III/064048	2,880
III/064049	18,225
III/064050	3,280
III/064051	4,348
III/064052	2,362
III/064053	1,557
III/064054	2,263
III/064055	11,546
III/064056	3,153
III/064057	3,310
III/064058	3,101
III/064059	4,317
III/064060	4,881
III/064061	0,793
III/064062	21,231
III/064063	3,561
III/064064	6,293

ČÍSLO CK	DĹŽKA(km)
III/064065	2,228
III/064066	0,830
III/064068	2,549
III/064069	3,482
III/064070	0,519
III/064071	0,220
III/064072	6,319
III/064073	1,115
III/064074	2,100
III/064075	3,260
III/064076	8,300
III/064078	0,200
III/064081	0,050
III/064083	0,071
III/064084	1,611
III/064087	0,160
III/064088	0,324
III/064089	0,170
III/064090	2,126
III/064091	0,360
III/064092	0,360
III/064093	0,230
III/064094	0,142
III/064095	0,315
III/064096	0,450
III/064097	1,658
III/064098	7,712
III/064099	1,997
III/065001	3,479
III/065002	1,006
III/065003	10,316
III/065004	1,950
III/065005	2,902
III/065006	2,400
III/065007	1,605
III/065008	16,384
III/065009	14,712
III/065010	9,984
III/065011	0,406
III/065011A	0,854
III/065012	0,181
III/065013	0,443
III/065014	1,870
III/065016	1,483
III/065017	16,363
III/065018	15,299
III/065019	7,683
III/065020	2,700
III/065021	0,826
III/065023	11,449
III/065024	0,200
III/065025	2,534
III/065026	15,696
III/065027	1,882

ČÍSLO CK	DĹŽKA(km)
III/065028	1,780
III/065029	7,680
III/065030	2,867
III/065031	0,088
III/065032	1,620
III/065033	9,948
III/065034	0,495
III/065035	0,355
III/065036	7,041
III/065037	1,325
III/065038	7,283
III/065039	1,338
III/065040	3,299
III/065041	2,867
III/065042	4,523
III/065043	4,869
III/065044	0,990
III/065045	10,973
III/065046	1,800
III/065047	3,100
III/065048	4,083
III/065049	6,443
III/065050	3,867
III/065051	3,969
III/065052	4,343
III/065053	5,015
III/065054	1,800
III/065055	0,805
III/065056	2,790
III/065057	0,670
III/065059	1,521
III/065060	2,416
III/065061	0,400
III/065062	0,890
III/065063	3,070
III/065064	1,220
III/065065	0,500
III/065066	1,340
III/065067	1,514
III/065068	0,736
III/065069	2,718
III/065070	1,572
III/065071	1,881
III/066001	25,832
III/066002	1,000
III/066003	6,015
III/066004	0,836
III/066005	0,901
III/066006	0,526
III/066007	6,605
III/066008	0,600
III/066009	2,211
III/066010	9,160
III/066011	11,262

ČÍSLO CK	DĹŽKA(km)
III/066012	0,927
III/066013	6,525
III/066014	4,107
III/066015	2,400
III/066016	9,965
III/066017	1,400
III/066019	5,112
III/066021	0,873
III/066022	7,900
III/066023	0,861
III/066024	8,601
III/066026	4,735
III/066027	3,764
III/066028	19,850
III/066030	2,191
III/066031	1,162
III/066032	0,870
III/066033	11,408
III/066034	7,619
III/066035	16,440
III/066036	7,182
III/066037	1,840
III/066038	1,023
III/066039	5,096
III/066040	4,440
III/066041	3,778
III/066042	13,436
III/066043	12,578
III/066044	2,196
III/066045	1,952
III/066046	6,673
III/066047	1,398
III/066048	0,724
III/066049	3,627
III/066050	13,741
III/066052	3,563
III/066053	11,154
III/066054	0,220
III/066055	6,718
III/066056	6,364
III/066057	7,742
III/066058	1,237
III/066059	0,460
III/066060	1,560
III/066061	1,840
III/066062	0,750
III/066063	0,305
III/066064	1,655
III/066065	1,903
III/066066	0,195
III/066067	0,365
III/066068	0,295
III/066069	2,796
III/066070	4,280

## DĹŽKY DIAL'NIC A CIEST NA ÚZEMÍ SLOVENSKEJ REPUBLIKY



STAV SIETE CESTNÝCH KOMUNIKÁCIÍ K: 01.01.2009

ČÍSLO CK	DĹŽKA(km)
III/066071	1,956
III/066073	3,572
III/066074	0,230
III/066075	3,428
III/067001	5,399
III/067002	5,576
III/067003	2,392
III/067004	2,639
III/067005	6,150
III/067006	0,627
III/067008	1,000
III/067009	4,355
III/067010	0,359
III/067011	0,350
III/067012	8,548
III/067013	0,265
III/067014	0,262
III/067015	0,236
III/067016	17,449
III/067017	7,642
III/067019	1,364
III/067021	6,449
III/067022	5,850
III/067023	0,600
III/067024	3,540
III/067025	4,910
III/067026	8,503
III/067028	9,340
III/067029	2,990
III/068001	1,515
III/068002	43,480
III/068003	4,722
III/068004	2,583
III/068005	1,374
III/068006	3,688
III/068007	1,100
III/068008	11,052
III/068009	9,832
III/068010	13,736
III/068011	20,357
III/068012	1,886
III/068013	5,478
III/068014	3,630
III/068015	4,264
III/068016	4,646
III/068017	1,050
III/068018	3,172
III/068019	2,628
III/068021	16,289
III/068022	3,370
III/068023	3,000
III/068024	5,483
III/068025	4,489
III/068026	0,400

ČÍSLO CK	DĹŽKA(km)
III/068027	1,452
III/068028	2,310
III/068030	2,900
III/068031	0,590
III/069001	1,096
III/069002	4,573
III/070001	9,575
III/070002	0,100
III/070003	1,672
III/070004	0,130
III/070005	1,994
III/070006	2,276
III/070007	1,840
III/070008	6,175
III/071001	2,630
III/071002	6,665
III/071003	0,350
III/071004	1,725
III/071005	5,677
III/071006	8,275
III/071007	2,822
III/071008	7,886
III/071009	6,917
III/071010	1,288
III/072001	6,240
III/072002	0,027
III/073001	8,332
III/075001	3,152
III/075002	4,138
III/075003	2,967
III/076001	5,689
III/426005	2,552
III/426006	1,368
III/426007	4,215
III/426009	6,027
III/426010	2,061
III/484022	5,528
III/487017	0,430
III/487018	4,205
III/487019	0,128
III/487020	2,000
III/487021	0,165
III/487022	13,329
III/487023	0,050
III/487024	5,980
III/487025	3,845
III/487026	0,330
III/487027	4,174
III/487028	6,200
III/487029	2,045
III/487030	1,750
III/499020	0,182
III/499021	10,757
III/499022	2,624

ČÍSLO CK	DĹŽKA(km)
III/499023	6,193
III/499024	8,632
III/499025	3,286
III/499026	17,112
III/499027	1,700
III/499028	5,037
III/499029	1,219
III/499031	0,750
III/499032	4,117
III/499033	0,150
III/499034	5,434
III/499035	2,413
III/499036	3,070
III/499037	13,713
III/499038	3,819
III/499039	4,957
III/499040	4,922
III/499041	8,722
III/499042	1,575
III/499043	3,710
III/499044	4,121
III/499045	2,775
III/499046	1,727
III/499047	1,742
III/499048	6,148
III/499049	2,927
III/499050	2,805
III/499051	2,600
III/499052	1,497
III/500001	8,774
III/500003	5,843
III/500004	9,412
III/500006	3,553
III/500007	12,783
III/500008	3,873
III/500010	1,000
III/500012	4,835
III/500013	2,507
III/500015	3,295
III/500016	0,655
III/500017	13,475
III/500018	7,377
III/500019	9,491
III/500020	4,267
III/500021	5,700
III/500022	9,590
III/500023	2,764
III/500024	3,906
III/500025	2,786
III/500026	3,775
III/501005	1,374
III/501006	11,290
III/501007	0,125
III/501008	2,960

ČÍSLO CK	DĹŽKA(km)
III/501011	0,921
III/502001	8,492
III/502002	10,673
III/502003	2,446
III/502004	4,083
III/502005	4,492
III/502006	5,437
III/502007	3,077
III/502008	1,886
III/502009	6,794
III/502010	10,032
III/502011	4,048
III/502012	2,989
III/502013	11,120
III/502015	2,451
III/502016	1,917
III/502017	1,208
III/503001	5,670
III/503002	9,745
III/503003	2,038
III/503004	4,309
III/503005	0,906
III/503006	1,057
III/503007	17,441
III/503008	5,631
III/503010	11,606
III/503011	7,913
III/503012	0,268
III/503014	9,515
III/503015	2,374
III/503017	8,964
III/503018	3,190
III/503020	1,448
III/503021	1,088
III/503022	0,919
III/504001	5,676
III/504002	7,790
III/504004	6,479
III/504005	1,220
III/504006	16,230
III/504007	2,158
III/504008	7,648
III/504009	3,164
III/504010	18,395
III/504012	4,057
III/504013	8,759
III/504014	1,187
III/504015	8,163
III/504016	2,418
III/504017	10,618
III/504018	3,066
III/504019	6,387
III/504022	0,952
III/504023	12,090



## DĹŽKY DIALNIC A CIEST NA ÚZEMÍ SLOVENSKEJ REPUBLIKY



STAV SIETE CESTNÝCH KOMUNIKÁCIÍ K: 01.01.2009

ČÍSLO CK	DĹŽKA(km)
III/504025	2,133
III/504026	0,320
III/504027	3,630
III/504028	4,202
III/506001	2,249
III/506002	1,500
III/506003	1,558
III/506004	2,812
III/506005	15,075
III/506006	4,201
III/506007	1,216
III/506008	23,220
III/506009	22,965
III/506010	1,919
III/507001	5,143
III/507002	4,008
III/507003	7,756
III/507004	7,273
III/507005	3,389
III/507006	12,801
III/507007	2,379
III/507009	14,942
III/507010	1,166
III/507011	1,481
III/507012	5,865
III/507013	2,936
III/507014	1,477
III/507015	18,511
III/507016	0,970
III/507017	3,466
III/507018	7,278
III/507019	0,648
III/507021	1,481
III/507022	6,333
III/507023	5,487
III/507024	14,073
III/507025	0,826
III/507026	4,275
III/507027	2,562
III/507028	1,761
III/507029	0,611
III/507030	0,892
III/507031	1,066
III/507032	5,270
III/507033	0,291
III/507034	0,147
III/507035	0,250
III/507036	15,572
III/507039	6,652
III/507040	2,917
III/507041	0,095
III/507042	7,681
III/507043	0,345
III/507044	14,410

ČÍSLO CK	DĹŽKA(km)
III/507045	2,181
III/507046	4,560
III/507047	1,097
III/507048	19,281
III/507049	1,829
III/507050	18,241
III/507051	15,266
III/507052	5,930
III/507054	10,330
III/507055	7,333
III/507056	2,570
III/507057	8,481
III/507058	7,901
III/507059	0,020
III/507060	5,993
III/507061	1,110
III/507062	9,139
III/507063	2,845
III/507064	1,745
III/507065	1,101
III/507066	0,163
III/507067	3,875
III/507068	3,850
III/507069	3,890
III/507070	3,520
III/507071	1,739
III/507072	1,950
III/507073	4,376
III/507074	1,233
III/507075	0,970
III/507077	2,150
III/507078	4,938
III/508001	3,756
III/508002	4,105
III/508003	5,207
III/508004	10,867
III/508005	15,309
III/508007	4,542
III/508009	8,192
III/508011	7,935
III/508015	2,488
III/508016	8,525
III/508017	4,584
III/508018	7,083
III/508019	1,455
III/508020	4,364
III/508022	5,943
III/508023	4,700
III/508024	1,707
III/508025	4,843
III/508026	0,299
III/508027	7,966
III/508028	3,091
III/508029	1,913

ČÍSLO CK	DĹŽKA(km)
III/508030	3,947
III/508031	0,528
III/508032	1,579
III/508033	10,070
III/508034	5,280
III/508035	1,348
III/508036	11,748
III/508037	8,825
III/508038	15,437
III/508044	1,400
III/508045	6,417
III/508046	26,358
III/508047	0,350
III/508048	8,000
III/508049	1,100
III/508050	0,073
III/508051	2,816
III/508052	0,535
III/508053	5,072
III/508055	4,523
III/508056	3,450
III/508057	1,779
III/509002	12,721
III/509005	6,321
III/509006	2,298
III/509008	2,013
III/509009	2,809
III/509011	4,594
III/509012	13,026
III/509015	0,072
III/509016	0,115
III/509017	2,230
III/509018	1,119
III/509019	5,232
III/509020	4,702
III/510001	54,037
III/510003	8,611
III/510004	0,100
III/510005	3,353
III/510006	1,094
III/510007	10,355
III/510008	12,874
III/510009	2,167
III/510010	9,146
III/510011	16,317
III/510012	18,822
III/510013	2,968
III/510014	4,728
III/510015	3,118
III/510016	2,445
III/510017	5,345
III/510018	1,745
III/510019	1,500
III/510020	11,063

ČÍSLO CK	DĹŽKA(km)
III/510021	11,013
III/510022	0,680
III/510023	14,163
III/510024	16,307
III/510025	1,507
III/510026	7,109
III/510028	15,517
III/510029	0,534
III/510030	1,110
III/510031	2,140
III/510033	5,180
III/510041	1,822
III/511001	4,709
III/511002	1,353
III/511003	4,700
III/511004	23,073
III/511005	1,090
III/511006	5,787
III/511008	3,295
III/511009	1,638
III/511010	23,092
III/511011	15,584
III/511012	5,829
III/511013	0,350
III/511014	5,060
III/511016	1,280
III/511018	7,054
III/512001	2,896
III/512002	10,280
III/512003	2,855
III/513001	0,693
III/513002	4,036
III/513004	18,093
III/513005	0,288
III/513006	1,017
III/513007	2,358
III/513008	3,260
III/513009	1,070
III/513011	22,299
III/513011A	0,265
III/513012	7,827
III/513014	14,051
III/513015	7,206
III/513016	15,732
III/513017	3,557
III/513018	2,715
III/513020	0,655
III/513021	0,100
III/513022	2,782
III/513023	14,530
III/513024	1,760
III/513025	0,706
III/513027	3,500
III/513028	0,925

## DĹŽKY DIAL'NIC A CIEST NA ÚZEMÍ SLOVENSKEJ REPUBLIKY



STAV SIETE CESTNÝCH KOMUNIKÁCIÍ K: 01.01.2009

ČÍSLO CK	DĹŽKA(km)
III/513029	1,430
III/514002	5,520
III/514003	3,705
III/514004	0,137
III/514005	6,052
III/514006	5,160
III/514007	0,120
III/516001	12,092
III/516002	2,153
III/516003	2,147
III/516004	15,218
III/516005	3,545
III/516006	1,621
III/517001	7,550
III/517002	2,374
III/517003	1,425
III/517004	1,875
III/517005	4,625
III/517006	1,633
III/517007	3,538
III/517008	1,350
III/517009	1,161
III/517010	0,977
III/518001	10,139
III/518002	0,909
III/518003	1,610
III/518005	6,268
III/518006	3,559
III/518007	6,944
III/518009	2,380
III/518010	7,196
III/518010A	0,082
III/518011	5,812
III/518013	3,164
III/518016	3,500
III/518017	2,350
III/518018	14,298
III/518019	21,206
III/518020	2,395
III/518021	2,772
III/518022	2,870
III/518023	6,573
III/518024	7,748
III/518025	1,970
III/518026	1,384
III/518028	0,500
III/518029	1,441
III/518030	1,452
III/518031	1,009
III/519001	1,800
III/519003	2,000
III/519004	0,480
III/519005	4,296
III/519006	5,696

ČÍSLO CK	DĹŽKA(km)
III/519007	6,146
III/519008	0,848
III/519009	2,380
III/519010	0,445
III/520001	15,008
III/520002	7,660
III/520003	2,738
III/520005	3,210
III/520006	11,150
III/520007	4,750
III/520008	1,270
III/520009	0,985
III/520010	29,716
III/520011	1,280
III/520013	8,252
III/520014	7,475
III/520015	6,920
III/520016	2,532
III/520017	1,983
III/520018	1,072
III/520019	20,204
III/520019A	2,567
III/520020	2,185
III/520021	4,490
III/520022	2,810
III/520023	3,000
III/520025	2,711
III/520026	2,030
III/520027	4,087
III/521001	5,000
III/521002	1,800
III/521003	0,840
III/521004	2,735
III/524001	19,646
III/524002	2,873
III/524003	1,200
III/524004	12,645
III/524005	2,550
III/525002	3,650
III/525003	6,623
III/525004	0,790
III/525005	13,287
III/525006	0,445
III/525007	1,476
III/526001	3,620
III/526002	13,736
III/526003	23,633
III/526004	2,325
III/526005	15,320
III/526006	6,849
III/526007	9,423
III/526008	1,830
III/526009	4,625
III/526010	5,240

ČÍSLO CK	DĹŽKA(km)
III/526011	0,600
III/526012	19,804
III/526013	13,545
III/526014	1,495
III/526015	5,450
III/526016	1,350
III/526017	0,331
III/526018	1,940
III/526019	9,413
III/526020	0,440
III/526021	9,818
III/526022	0,120
III/526023	0,640
III/526024	1,150
III/526025	1,428
III/526026	2,250
III/526027	0,266
III/526028	0,254
III/526029	4,845
III/526030	1,766
III/526031	4,157
III/527001	14,372
III/527002	16,797
III/527003	1,000
III/527004	0,882
III/527005	5,486
III/527006	1,000
III/527007	1,300
III/527008	3,917
III/527010	1,970
III/527011	1,162
III/527012	5,912
III/527013	12,153
III/527014	19,625
III/527015	3,536
III/527017	32,150
III/527018	9,094
III/527019	5,984
III/527020	17,359
III/527022	0,663
III/527023	2,875
III/527024	7,006
III/527025	3,630
III/527026	0,556
III/527027	2,457
III/529001	0,334
III/529002	0,750
III/529003	5,693
III/529004	1,240
III/529005	1,089
III/530001	0,337
III/530002	0,486
III/531001	8,000
III/531002	0,820

ČÍSLO CK	DĹŽKA(km)
III/531003	4,290
III/531004	0,900
III/531005	3,043
III/531007	8,719
III/531008	13,430
III/531009	0,350
III/531010	4,476
III/531012	0,548
III/531013	5,392
III/531014	0,171
III/531015	1,792
III/531016	1,065
III/531017	1,239
III/532001	0,666
III/532002	4,516
III/532003	15,755
III/532004	0,400
III/532005	0,495
III/532006	17,989
III/532007	6,634
III/532008	8,533
III/532009	3,618
III/532011	4,396
III/532012	0,500
III/532013	1,360
III/532014	8,565
III/532015	0,960
III/532016	15,570
III/532017	8,810
III/532018	0,236
III/533003	10,856
III/533004	18,795
III/533005	2,371
III/533006	1,974
III/533008	10,155
III/534001	1,809
III/534003	9,791
III/534004	2,832
III/534005	2,845
III/535001	1,697
III/535004	0,810
III/535006	1,500
III/536001	3,486
III/536003	9,155
III/536004	7,344
III/536005	20,056
III/536007	1,933
III/536008	0,640
III/536009	2,406
III/536010	5,187
III/536011	0,622
III/536012	8,795
III/536013	3,893
III/536014	28,185

## DĹŽKY DIAL'NIC A CIEST NA ÚZEMÍ SLOVENSKEJ REPUBLIKY



STAV SIETE CESTNÝCH KOMUNIKÁCIÍ K: 01.01.2009

ČÍSLO CK	DĹŽKA(km)
III/536016	0,495
III/536017	1,916
III/536018	2,296
III/536019	3,571
III/537001	11,290
III/537002	5,631
III/537005	2,483
III/537007	1,569
III/537008	2,258
III/537009	2,368
III/540001	7,328
III/541001	2,481
III/541002	0,982
III/541003	0,722
III/541004	4,003
III/541005	6,120
III/541006	17,260
III/541007	0,137
III/541008	3,900
III/541009	2,760
III/541010	1,208
III/541011	1,175
III/541012	4,500
III/541013	9,903
III/541014	1,200
III/541015	0,428
III/541016	0,130
III/542001	3,127
III/542002	13,312
III/542003	4,441
III/542004	5,115
III/542005	5,677
III/543001	2,700
III/543002	14,875
III/543003	1,875
III/543004	3,409
III/543005	4,729
III/543006	11,677
III/543007	1,400
III/543008	3,900
III/543009	12,825
III/543010	2,385
III/543011	12,610
III/543012	0,216
III/543013	9,001
III/543014	3,628
III/543015	8,226
III/543016	27,048
III/543017	1,850
III/543018	4,460
III/543019	4,726
III/543020	0,727
III/543021	4,897
III/543022	0,741

ČÍSLO CK	DĹŽKA(km)
III/543023	5,982
III/543024	1,860
III/543025	3,096
III/543026	1,040
III/543027	2,260
III/543028	0,437
III/543029	5,843
III/543030	2,120
III/543031	1,815
III/543032	13,703
III/543033	1,826
III/543034	1,486
III/543035	3,700
III/543036	9,635
III/543037	1,190
III/543038	2,355
III/543039	0,913
III/543040	8,920
III/543041	5,570
III/543042	8,343
III/543043	1,256
III/543044	1,740
III/543045	6,507
III/543046	1,847
III/543047	2,100
III/543048	0,482
III/543049	1,572
III/543050	0,310
III/543051	1,268
III/543052	0,688
III/543053	15,648
III/543054	2,250
III/544001	1,127
III/544002	2,273
III/544003	2,725
III/544004	2,540
III/544005	7,659
III/544006	2,139
III/544007	11,589
III/544008	5,283
III/544009	3,215
III/544010	3,291
III/544011	0,269
III/545002	10,094
III/545003	0,975
III/545004	0,696
III/545006	8,637
III/545007	6,730
III/545009	15,779
III/545010	0,310
III/545011	6,008
III/545012	1,566
III/545013	1,677
III/545014	1,180

ČÍSLO CK	DĹŽKA(km)
III/545015	12,425
III/545016	3,000
III/545017	8,023
III/545018	29,478
III/545019	3,006
III/545020	3,571
III/545021	1,240
III/545022	0,445
III/545023	2,017
III/545024	8,100
III/545025	2,260
III/545026	4,250
III/545027	3,610
III/545028	1,398
III/546001	17,401
III/546002	0,342
III/546003	14,422
III/546004	2,253
III/546005	3,129
III/546006	3,460
III/546007	1,750
III/546008	3,686
III/546010	2,687
III/546012	0,216
III/546013	1,930
III/546015	6,820
III/546017	4,074
III/546019	2,520
III/546020	0,201
III/546022	7,000
III/547002	16,204
III/547003	5,387
III/547004	2,607
III/547005	0,430
III/547006	0,400
III/547007	2,490
III/547008	0,810
III/547009	15,791
III/547010	0,820
III/547011	0,343
III/547012	5,686
III/547013	0,480
III/547014	4,040
III/547015	7,035
III/547016	3,423
III/547017	3,320
III/547018	2,100
III/547019	2,540
III/547020	1,653
III/547021	5,680
III/548001	1,000
III/548002	5,905
III/548003	4,945
III/548004	1,590

ČÍSLO CK	DĹŽKA(km)
III/548005	3,517
III/548006	1,814
III/548007	2,326
III/550001	3,435
III/550002	4,684
III/552002	2,124
III/552003	0,530
III/552004	5,175
III/552005	1,300
III/552006	1,840
III/552007	1,988
III/552008	6,288
III/552009	3,800
III/552010	0,128
III/552011	22,299
III/552012	0,200
III/552013	4,354
III/552014	5,565
III/552015	0,386
III/552016	8,137
III/552017	1,024
III/552018	16,666
III/552019	12,523
III/552020	6,752
III/552022	0,360
III/552023	15,450
III/552023A	0,925
III/552024	1,270
III/552025	1,042
III/552026	5,912
III/552027	1,508
III/552028	0,065
III/552029	3,969
III/552030	3,970
III/552032	32,830
III/552033	3,230
III/552034	1,650
III/552035	7,588
III/552036	2,686
III/552037	5,022
III/552039	5,668
III/552041	11,354
III/552042	1,800
III/552043	1,256
III/552044	0,215
III/552045	4,895
III/552046	3,125
III/552047	5,528
III/553001	6,000
III/553002	2,544
III/553003	0,284
III/553004	3,760
III/553005	0,336
III/553006	4,581

## DĹŽKY DIAL'NIC A CIEST NA ÚZEMÍ SLOVENSKEJ REPUBLIKY



STAV SIETE CESTNÝCH KOMUNIKÁCIÍ K: 01.01.2009

ČÍSLO CK	DĹŽKA(km)
III/553007	0,076
III/553009	0,500
III/553010	7,431
III/553011	7,093
III/553012	1,810
III/553013	2,711
III/553014	7,399
III/553015	0,242
III/553016	0,362
III/553017	0,180
III/553018	0,250
III/553019	12,083
III/553020	5,430
III/553021	0,365
III/553022	2,700
III/553023	7,691
III/553024	16,463
III/553027	5,867
III/553028	2,155
III/553029	1,840
III/553030	1,732
III/553031	8,292
III/553032	1,975
III/553033	4,514
III/553034	6,007
III/553035	12,312
III/553036	8,192
III/553037	6,713
III/553038	0,400
III/553039	2,500
III/553040	0,758
III/553041	0,636
III/553042	3,884
III/553043	0,270
III/553044	1,853
III/553045	0,228
III/553047	8,562
III/553048	4,383
III/553049	1,420
III/553050	0,960
III/553051	6,929
III/554001	3,271
III/554002	6,126
III/554003	3,985
III/554004	0,860
III/554005	3,266
III/554006	10,399
III/554007	0,422
III/554008	0,057
III/554009	0,265
III/554011	1,427
III/554012	9,809
III/554013	12,346
III/554014	3,022

ČÍSLO CK	DĹŽKA(km)
III/554015	1,774
III/554016	0,700
III/554017	1,498
III/554018	0,457
III/554019	3,180
III/555001	9,000
III/555002	3,111
III/555003	6,496
III/555004	2,333
III/555005	3,340
III/556001	9,390
III/556002	1,206
III/556003	3,370
III/556004	2,430
III/556005	28,424
III/556006	4,343
III/556007	5,407
III/556008	1,354
III/556009	0,707
III/556010	2,428
III/556011	0,903
III/556012	14,405
III/556013	3,687
III/556014	8,049
III/556015	2,656
III/556016	5,893
III/556017	2,348
III/556018	3,949
III/556019	9,093
III/556020	5,985
III/556021	10,060
III/556022	2,241
III/556023	5,875
III/556024	4,032
III/556025	5,834
III/556026	3,168
III/556027	8,342
III/556028	1,578
III/556029	3,032
III/556030	9,359
III/556031	2,740
III/556032	6,690
III/557001	4,298
III/557002	0,438
III/557003	15,832
III/557005	4,049
III/557006	12,575
III/557007	5,235
III/557008	7,902
III/557009	3,440
III/557010	6,383
III/557011	1,714
III/557012	11,719
III/557013	1,650

ČÍSLO CK	DĹŽKA(km)
III/557014	9,364
III/557015	5,435
III/557016	2,065
III/557017	2,947
III/557018	4,280
III/557019	2,769
III/557020	6,172
III/557021	6,571
III/557022	8,910
III/557023	3,799
III/557024	2,944
III/557025	9,862
III/557026	1,496
III/557027	0,548
III/557028	28,787
III/558001	2,767
III/558002	5,600
III/558003	5,618
III/558004	0,780
III/558005	7,744
III/558006	1,925
III/558007	17,753
III/558008	3,210
III/558009	12,680
III/558010	2,700
III/558011	2,350
III/558012	3,350
III/558013	8,335
III/558014	1,686
III/558015	0,550
III/558016	2,843
III/558017	1,000
III/558018	0,900
III/558019	0,110
III/558020	0,117
III/558021	6,390
III/558023	1,466
III/558025	9,557
III/558026	4,200
III/558027	13,050
III/559001	1,632
III/559002	23,159
III/559003	2,941
III/559004	1,300
III/559005	5,705
III/559006	7,180
III/559007	0,820
III/559008	0,180
III/559009	13,141
III/559010	3,165
III/559011	0,780
III/559012	9,165
III/559013	0,809
III/559014	6,200

ČÍSLO CK	DĹŽKA(km)
III/559015	7,488
III/559016	0,190
III/559017	3,353
III/559018	3,565
III/559019	4,100
III/559020	1,860
III/559021	11,562
III/559022	2,923
III/559024	3,670
III/559025	3,360
III/560001	4,754
III/560002	11,305
III/560004	2,320
III/560005	4,480
III/561002	2,754
III/561003	9,233
III/561004	3,125
III/561005	3,114
III/561007	2,228
III/561009	8,368
III/561010	1,610
III/561011	10,903
III/562001	15,611
III/562002	7,132
III/562003	15,900
III/562004	4,765
III/563001	16,937
III/563002	7,948
III/564001	5,483
III/564002	1,050
III/564003	2,930
III/564004	7,613
III/564005	1,000
III/564006	8,174
III/564007	1,741
III/565001	4,131
III/565002	22,975
III/565003	8,168
III/565004	2,565
III/565005	0,136
III/565006	4,112
III/565007	1,070
III/566001	2,050
III/566002	6,716
III/566003	4,250
III/566004	6,870
III/566005	1,860
III/571002	4,326
III/571003	11,867
III/571004	5,367
III/571005	0,547
III/571006	1,600
III/571008	0,880
III/571009	0,096

**DĹŽKY DIAĽNIC A CIEST NA ÚZEMÍ SLOVENSKEJ REPUBLIKY**

STAV SIETE CESTNÝCH KOMUNIKÁCIÍ K: 01.01.2009

ČÍSLO CK	DĹŽKA(km)
III/571010	0,152
III/571011	4,069
III/571012	1,788
III/571013	1,290
III/571014	1,443
III/571015	1,525
III/571016	14,264
III/571017	1,975
III/571019	1,555
III/571020	1,065
III/571021	4,261
III/571022	2,750
III/571023	0,095
III/571024	22,705
III/571025	5,729
III/571026	0,945
III/571027	2,400
III/571028	0,900
III/571029	1,385
III/571030	2,830
III/571031	2,450
III/571032	9,782
III/571033	5,567
III/571034	2,266
III/571035	1,190
III/571036	1,340
III/571037	0,446

ČÍSLO CK	DĹŽKA(km)
III/571038	1,024
III/571039	12,008
III/571040	3,449
III/571041	1,769
III/571042	1,720
III/571043	1,369
III/572002	9,383
III/572004	2,474
III/572005	5,180
III/572006	4,429
III/572007	14,155
III/572008	3,531
III/572009	10,137
III/572010	12,049
III/572011	5,006
III/572012	4,031
III/572014	13,342
III/572015	9,944
III/572016	9,370
III/572017	2,937
III/572018	1,987
III/573001	3,386
III/573007	7,301
III/573008	1,420
III/574001	4,533
III/574002	2,900
III/574003	3,365

ČÍSLO CK	DĹŽKA(km)
III/574004	1,956
III/574005	1,787
III/574006	2,010
III/574007	2,862
III/575001	1,000
III/575002	3,000
III/575003	7,740
III/575004	11,719
III/575005	2,719
III/575006	2,368
III/575007	8,476
III/575008	3,382
III/575009	3,850
III/576001	3,718
III/576002	0,872
III/576003	0,860
III/576004	3,190
III/576005	1,515
III/577001	0,140
III/578001	1,980
III/578002	4,270
III/578003	6,621
III/579001	1,247
III/580001	4,957
III/580002	11,409
III/580003	0,030
III/580004	16,692

ČÍSLO CK	DĹŽKA(km)
III/580005	9,847
III/580006	8,822
III/580008	2,938
III/581001	12,332
III/581002	7,209
III/581003	4,359
III/581004	4,298
III/581005	4,117
III/581006	3,619
III/581007	5,255
III/581008	8,189
III/581011	5,813
III/581012	7,990
III/581013	3,715
III/581014	11,594
III/581015	1,421
III/581016	5,215
III/581017	1,934
III/581018	1,800
III/581019	3,982
III/581020	6,680
III/581021	11,600
III/581024	3,647
III/583001	1,550
III/583002	3,394
III/584001	1,699

**ODBOR 2100 – CESTNÁ DATABANKA**

## **NÁSLEDNOSŤ OKRESOV NA CESTNÝCH KOMUNIKÁCIÁCH**

**SO STAVOM SIETE CESTNÝCH KOMUNIKÁCIÍ KU DŇU: 01.01.2009**

**BRATISLAVA, 2009**

# NÁSLEDNOSŤ OKRESOV ( v smere staničenia)

## NA DIAĽNICIACH A CESTÁCH I. A II. TRIEDY



STAV SIETE CESTNÝCH KOMUNIKÁCIÍ K: 01.01.2009

ČÍSLO CK	OKRES																									DĹŽKA [km]
	1	2	3	4	5	6	7	8	9	10	11	12	13	14	15	16	17	18	19	20	21	22	23	24	25	
D1	B5	B2	B3	SC	TT	HC	PN	HC	PN	NM	PN	NM	TN	IL	PU	PB	BY	ZA	RK	LM	PP	PP	LE	PO	KS	291,994
D2	SI	SE	MA	B4	B5																					80,567
D3	ZA																									8,662
D4	B5																									2,766

PD1	MA																									0,173
PD2	B5																									1,759
PD3	B2																									0,533
PD4	NM																									0,278
PD5	TN																									2,175
PD6	LM																									0,783
PD7	PO																									0,506
PD8	LM																									0,350
PD9	PP																									0,814
PD10	BY																									0,746
PD11	ZA																									0,675

I/2	SI	SE	MA	B4	B1	B4	B5																			100,023
I/11	CA	KM	ZA																							38,093
I/11A	CA																									5,474
I/11B	CA																									0,031
I/12	CA																									15,496
I/13	DS																									11,470
I/14	BB																									24,802
I/15	VT	SP	SK																							49,316
I/18	CA	BY	ZA	MT	DK	RK	LM	PP	LE	PO	VT	MI														353,812
I/18A	ZA																									2,847
I/49	PU																									26,516
I/49A	PU																									7,547
I/50	TN	BN	PE	PD	ZH	ZV	DT	LC	RS	RA	RV	KS	K2	K4	K3	KS	TV	MI	SO						437,954	
I/50A	RS																									5,181
I/50B	RS	RA																								12,986
I/51	SI	SE	TT	GA	NR	LV	KA																			200,655
I/51C	TT																									1,475
I/51Z	TT																									3,447
I/54	NM																									15,996
I/57	TN	IL																								12,173
I/59	BB	RK	DK	TS																						114,260
I/59A	DK																									5,744
I/61	B5	B2	SC	TT	HC	PN	NM	TN	IL	PU	PB	BY														179,332
I/61A	PU																									2,205
I/62	SC	GA																								37,550
I/63	B2	SC	DS	KN	NZ																					148,317
I/64	KN	NZ	NR	TO	PE	PD	ZA																			203,129
I/64A	ZA																									1,046
I/65	NR	ZM	ZC	ZH	TR	MT																				141,853
I/65A	ZC																									10,867
I/65D	MT																									6,814
I/66	LV	KA	ZV	BB	BR	PP																				185,858
I/66C	ZV																									0,671
I/67	RS	RA	RV	PP	KK	PP																				141,061
I/68	SL	SB	PO	KS	K1	K4	KS																			131,714
I/69	ZV	BB																								17,920
I/70	DK																									17,450
I/71	LC																									26,313
I/72	RS	BR	LM																							105,205
I/73	PO	SK																								59,275
I/74	MI	HE	SV																							61,258
I/74A	HE																									2,748
I/74B	HE																									0,098
I/75	GA	SA	NZ	LV	VK	LC																				195,102

# NÁSLEDNOSŤ OKRESOV ( v smere staničenia) NA DIAĽNICIACH A CESTÁCH I. A II. TRIEDY



STAV SIETE CESTNÝCH KOMUNIKÁCIÍ K: 01.01.2009

ČÍSLO CK	OKRES																									DĹŽKA [km]	
	1	2	3	4	5	6	7	8	9	10	11	12	13	14	15	16	17	18	19	20	21	22	23	24	25		
I/76	NZ	LV	ZC																								74,406
I/77	KK	SL	BJ	SK																							96,567
I/77A	SL																										0,105
I/78	DK	NO																									44,528
I/79	VT	TV																									97,217
I/79A	TV																										0,376

II/425	SI	SE																									3,913
II/426	SI																										9,218
II/426A	SI																										4,389
II/428	ZC																										4,457
II/484	CA																										10,389
II/487	CA																										26,917
II/499	MY	PN	TO																								82,202
II/500	SE	MY																									49,775
II/501	MA	SE	MY																								63,480
II/502	B3	PK	TT	PN																							78,980
II/503	DS	SC	PK	MA																							83,825
II/504	PK	TT	HC	PN	NM																						71,174
II/505	B4	MA																									11,107
II/506	DS																										35,000
II/507	DS	GA	HC	PN	NM	TN	IL	PU	PB	BY	ZA																220,067
II/509	KN	NZ																									38,202
II/510	SC	DS	GA																								30,953
II/511	PE	ZM	NR	NZ	KN																						88,837
II/512	PE	PD	ZC																								32,221
II/513	HC	NR																									29,734
II/514	HC	TO																									30,424
II/515	NM																										3,122
II/516	TN	BN																									25,659
II/517	PB	ZA																									24,658
II/519	PD	TR	MT																								30,074
II/520	CA	NO	TS																								73,281
II/520A	CA	NO																									9,408
II/524	LV	BS																									31,945
II/525	KA	BS	ZV																								44,224
II/526	KA	ZV	DT	PT	RS	RA	RV																				164,273
II/527	LV	VK	KA	ZV																							85,853
II/527A	VK																										0,416
II/527B	VK																										4,448
II/529	DT	BR																									39,136
II/531	RS	RA	BR																								36,302
II/532	RA																										45,207
II/533	RV	SN	LE																								57,984
II/534	PP																										10,942
II/535	RV	SN																									10,994
II/536	SN	LE	PP	KK																							44,976
II/536A	SN																										0,546
II/537	LM	PP																									62,111
II/538	PP																										7,365
II/539	PP																										6,673
II/540	KK	PP																									8,858
II/541	BY	CA																									18,597
II/542	KK																										29,686
II/543	SL	KK																									30,174
II/545	PO	BJ																									42,983
II/546	PO	GL	SN																								76,865
II/547	K1	KS	GL	SN	LE																						61,780
II/548	K2	KS	GL																								48,735
II/549	GL	RV																									30,587



# NÁSLEDNOSŤ OKRESOV ( v smere staničenia) NA DIAĽNICIACH A CESTÁCH I. A II. TRIEDY



STAV SIETE CESTNÝCH KOMUNIKÁCIÍ K: 01.01.2009

ČÍSLO CK	OKRES																									DĹŽKA [km]	
	1	2	3	4	5	6	7	8	9	10	11	12	13	14	15	16	17	18	19	20	21	22	23	24	25		
II/550	KS																										10,319
II/552	K4	KS	TV	MI																							85,570
II/554	MI	VT	HE	ML	SP																						88,556
II/555	MI	TV																									43,001
II/556	VT	SK	SP																								19,932
II/558	VT	HE	SV																								39,504
II/558A	HE																										0,117
II/559	HE	ML																									56,586
II/560	TT																										17,795
II/561	GA	SA	GA	DS																							43,448
II/562	NR	SA																									20,022
II/563	NZ	KN																									19,343
II/564	LV	NZ																									69,998
II/566	SO	SV																									34,708
II/567	ML	HE	SV																								44,274
II/571	LC	RS																									53,436
II/572	B1	B3	B2	SC	DS																						49,727
II/573	GA	SA	NZ	KN																							67,151
II/574	IL	TN	PD																								51,380
II/574A	IL																										1,813
II/575	SP	ML																									39,040
II/576	VT	KS																									41,845
II/578	BB	ZH																									20,486
II/579	PE																										7,174
II/580	NZ	LV																									38,522
II/580A	NZ																										0,108
II/581	SE	MY	NM																								41,687
II/582	MI	SO																									32,645
II/583	ZA	DK																									44,550
II/583A	ZA																										7,131
II/583B	ZA																										0,342
II/583C	ZA																										1,057
II/584	TS	LM	BR																								72,028
II/584A	TS	TS																									1,541
II/585	LC	VK																									29,670
II/587	RV																										36,195
II/588	KN	NZ	LV																								40,256
II/589	KN	NZ																									31,973
II/590	MA	SE	SI																								49,662
II/591	BB	ZV	DT	VK																							67,789
II/592	BN	PE																									12,267
II/593	NR	TO	PE																								40,922
II/594	LC																										7,911
II/595	LC	PT																									31,688

**ODBOR 2100 – CESTNÁ DATABANKA**

## **SPRÁVA CESTNÝCH KOMUNIKÁCIÍ PODĽA KRAJOV**

**SO STAVOM SIETE CESTNÝCH KOMUNIKÁCIÍ KU DŇU: 01.01.2009**

**BRATISLAVA, 2009**

## SPRÁVA CESTNÝCH KOMUNIKÁCIÍ



## ÚZEMNÉ ČLENENIE: SR/KRAJE

STAV SIETE CESTNÝCH KOMUNIKÁCIÍ K: 01.01.2009

KRAJ	DIALNICE A DIALNIČNÉ PRIVÁDZAČE	CESTY I. TRIEDY	CESTY II. TRIEDY	CESTY III. TRIEDY
BANSKOBYSTRICKÝ KRAJ		NDS, a.s.: SSÚR ZVOLEN, SSÚR ŽARNOVICA	NDS: SSÚR ZVOLEN, SSÚR ŽARNOVICA	NDS: SSÚR ZVOLEN
		SSC: IVSC BANSKÁ BYSTRICA	SSC: IVSC BANSKÁ BYSTRICA	SSC: IVSC BANSKÁ BYSTRICA
			BANSKOBYSTRICKÝ SK: RSC BANSKÁ BYSTRICA, RSC LUČENEC, RSC RIMAVSKÁ SOBOTA, RSC VEĽKÝ KRTIŠ, RSC ŽIAR NAD HRONOM, RSC ZVOLEN	BANSKOBYSTRICKÝ SK: RSC BANSKÁ BYSTRICA, RSC LUČENEC, RSC RIMAVSKÁ SOBOTA, RSC VEĽKÝ KRTIŠ, RSC ŽIAR NAD HRONOM, RSC ZVOLEN
		COLNÝ ÚRAD	COLNÝ ÚRAD	
BRATISLAVSKÝ KRAJ	NDS, a.s.: SSÚD BRATISLAVA, SSÚD MALACKÝ, SSÚD TRNAVA	NDS, a.s.: SSÚD BRATISLAVA	SSC: IVSC BRATISLAVA	MAGISTRÁT HL.MESTA BRATISLAVA
		SSC: IVSC BRATISLAVA	MAGISTRÁT HL.MESTA BRATISLAVA	BRATISLAVSKÝ SK: RC BRATISLAVA
		MAGISTRÁT HL.MESTA BRATISLAVA	BRATISLAVSKÝ SK: RC BRATISLAVA	COLNÝ ÚRAD
		COLNÝ ÚRAD	COLNÝ ÚRAD	
KOŠICKÝ KRAJ	NDS, a.s.: SSÚD PREŠOV	NDS, a.s.: SSÚD PREŠOV, SSÚR KOŠICE	NDS, a.s.: SSÚR KOŠICE	NDS, a.s.: SSÚD PREŠOV, SSÚR KOŠICE
		SSC: IVSC KOŠICE	SPRÁVA KOMUNIKÁCIÍ KOŠICE	SPRÁVA KOMUNIKÁCIÍ KOŠICE
			KOŠICKÝ SK: SC KE SK - SÚ MICHALOVCE, SC KE SK - ROŽŇAVA, SC KE SK - SÚ SPIŠSKÁ NOVÁ VES, SC KE SK - SÚ TREBIŠOV, SC KE SK - SÚ MOLDAVA NAD BODVOU	KOŠICKÝ SK: SC KE SK - SÚ MICHALOVCE, SC KE SK - MOLDAVA NAD BODVOU, SC KE SK - ROŽŇAVA, SC KE SK - SÚ SPIŠSKÁ NOVÁ VES, SC KE SK - SÚ TREBIŠOV
		COLNÝ ÚRAD	COLNÝ ÚRAD	COLNÝ ÚRAD
NITRIANSKY KRAJ		NDS, a.s.: SSÚR GALANTA, SSÚR ŽARNOVICA	NDS, a.s.: SSÚR GALANTA	NDS, a.s.: SSÚR GALANTA
		SSC: IVSC BRATISLAVA	NITRIANSKY SK: RSÚC KOMÁRNO a.s., RSÚC LEVICE a.s., RSÚC NITRA a.s., RSÚC NOVÉ ZÁMKY a.s., RSÚC TOPOĽČANY a.s.	NITRIANSKY SK: RSÚC KOMÁRNO a.s., RSÚC LEVICE a.s., RSÚC NITRA a.s., RSÚC NOVÉ ZÁMKY a.s., RSÚC TOPOĽČANY a.s.
		COLNÝ ÚRAD		
PREŠOVSKÝ KRAJ	NDS, a.s.: SSÚD BEHÁROVCE, SSÚD LIPTOVSKÝ MIKULÁŠ, SSÚD PREŠOV	NDS, a.s.: SSÚD BEHÁROVCE	SSC: IVSC KOŠICE	SSC: IVSC KOŠICE
			PREŠOVSKÝ SK: SUC PO SK - BARDEJOV, SUC PO SK - HUMENNÉ, SUC PO SK - PREŠOV, SUC PO SK - POPRAD, SUC PO SK - SVIDNÍK, SUC PO SK - STARÁ ĽUBOVŇA, SUC PO SK - VRANOV NAD TOPLŔOU	PREŠOVSKÝ SK: SUC PO SK - BARDEJOV, SUC PO SK - HUMENNÉ, SUC PO SK - PREŠOV, SUC PO SK - POPRAD, SUC PO SK - SVIDNÍK, SUC PO SK - STARÁ ĽUBOVŇA, SUC PO SK - VRANOV NAD TOPLŔOU
		SSC: IVSC KOŠICE		
		COLNÝ ÚRAD	COLNÝ ÚRAD	
TRENČIANSKY KRAJ	NDS, a.s.: SSÚD TRENČÍN, SSÚD TRNAVA, SSÚR PÚCHOV	NDS, a.s.: SSÚD TRENČÍN, SSÚR PÚCHOV	SSC: IVSC ŽILINA	SSC: IVSC ŽILINA
			TRENČIANSKY SK: SC TN SK - SÚ POVAŽSKÁ BYSTRICA, SC TN SK - SÚ PRIEVIDZA, SC TN SK - SÚ TRENČÍN	TRENČIANSKY SK: SC TN SK - SÚ POVAŽSKÁ BYSTRICA, SC TN SK - SÚ PRIEVIDZA, SC TN SK - SÚ TRENČÍN
		SSC: IVSC ŽILINA		
		COLNÝ ÚRAD	COLNÝ ÚRAD	
TRNAVSKÝ KRAJ	NDS, a.s.: SSÚD MALACKÝ, SSÚD TRNAVA	NDS, a.s.: SSÚR GALANTA	TRNAVSKÝ SK: SUC TT SK - DUNAJSKÁ STREDA, SUC TT SK SENICA, SUC TT SK TRNAVA	NDS, a.s.: SSÚR GALANTA
		SSC: IVSC BRATISLAVA	COLNÝ ÚRAD	SSC: IVSC BRATISLAVA
		COLNÝ ÚRAD		TRNAVSKÝ SK: SUC TT SK - DUNAJSKÁ STREDA, SUC TT SK SENICA, SUC TT SK TRNAVA
				COLNÝ ÚRAD
ŽILINSKY KRAJ	NDS, a.s.: SSÚD LIPTOVSKÝ MIKULÁŠ, SSÚR PÚCHOV	NDS, a.s.: SSÚR ČADCA	NDS, a.s.: SSÚR ČADCA	SSC: IVSC ŽILINA
				ŽILINSKY SK: SC ŽSK-HORNÉ POVAŽIE, SC ŽSK KYSUCE, SC ŽSK-LIPTOV, SC ŽSK-ORAVA, SC ŽSK-TURIEC
		SSC: IVSC ŽILINA	SSC: IVSC ŽILINA	
		COLNÝ ÚRAD	ŽILINSKY SK: SC ŽSK-HORNÉ POVAŽIE, SC ŽSK-KYSUCE, SC ŽSK-LIPTOV, SC ŽSK-ORAVA, SC ŽSK-TURIEC	COLNÝ ÚRAD
				COLNÝ ÚRAD