



Odbor cestnej databanky - 2100

PREHL'AD ÚDAJOV O SIETI CESTNÝCH KOMUNIKÁCIÍ SR

ČLENIENIE: VLASTNÍK / SPRÁVCA

Stav siete cestných komunikácií k: 1.1.2009

BRATISLAVA, 2009

OBSAH

	Strana
LEGENDA	3
PREHĽAD ÚDAJOV O SIETI CESTNÝCH KOMUNIKÁCIÍ NA ÚZEMÍ SR	5
DĹŽKY CESTNÝCH KOMUNIKÁCIÍ NA ÚZEMÍ SR	10
- v členení podľa vlastníka/správca - okres	
DĹŽKY ÚSEKOV SPOPLATNENÝCH CK NA ÚZEMÍ SR	21
- v členení podľa vlastníka/správca - okres	
ÚSEKY MEDZINÁRODNEJ CESTNEJ SIETE „E“	27
ÚSEKY MEDZINÁRODNEJ CESTNEJ SIETE „TEM“	39
ÚSEKY MULTIMODÁLNYCH KORIDOROV A KORIDOROV DOPLNKOVEJ SIETE „TEN – T“	46
ÚSEKY CESTNÝCH KOMUNIKÁCIÍ	52
- úseky diaľnic	53
- úseky diaľničných privádzačov	55
- úseky rýchlostných ciest	56
- úseky ciest I. a II. triedy	58
VOZOVKY NA CESTNÝCH KOMUNIKÁCIÁCH SR	84
- vozovky na diaľniciach a diaľničných privádzačoch	85
- vozovky na cestách I. triedy	88
- vozovky na cestách II. triedy	93
- vozovky na cestách III. triedy	103
NÁSLEDNOSŤ SPRÁVCOV NA CESTNÝCH KOMUNIKÁCIÁCH	115

SPRACOVATEĽ:
SLOVENSKÁ SPRÁVA CIEST
Odbor cestnej databanky - 2100
Miletičova 19
826 19 Bratislava

telefón: 02/50 255 290
fax: 02/55 56 82 68

Zodpovední za spracovanie	Ing. Alica Szabényiová , CSc	kl. 388	alica.szebenyiova@ssc.sk
	Mária Loffayová	kl. 451	maria.loffayova@ssc.sk
	Ing. Katarína Hudáková	kl. 432	katarina.hudakova@ssc.sk

Údaje, ktoré sú obsahom tejto publikácie je možné použiť len s uvedením zdroja.

Rozmnožovanie obsahu tejto publikácie, ako aj jej jednotlivých častí, v pôvodnej alebo upravenej podobe je možné len s písomným súhlasom Slovenskej správy ciest.

Údaje o cestných komunikáciách ústrednej evidencie CESTNEJ DATABANKY, SLOVENSKEJ SPRÁVY CIEST, so stavom siete cestných komunikácií k 01.01.2009

LEGENDA :

D	DIAĽNICA
PD	PRIVÁDZAČ: je cestná komunikácia s obmedzeným prístupom umožňujúca prepojenie diaľnice alebo rýchlostnej cesty s najbližšou cestou I. alebo II. triedy alebo miestnou rýchlostnou komunikáciou. Je budovaná v samostatnej trase a nevyužíva pre svoju funkciu trasu existujúcej cesty alebo miestnej komunikácie, prípadne jej preložku.
R	RÝCHLOSTNÁ CESTA - cestná komunikácia označená dopravnou značkou IP 22a, IP 22b, s obmedzeným pripojením a prístupom vyhradená na premávku motorových vozidiel s konštrukčnou rýchlosťou určenou platnými pravidlami cestnej premávky, s mimoúrovňovými, výnimočne úrovňovými križovaniami a križovatkami.
TEN – T	TRANS EUROPEAN NETWORK - TRANSPORT
TEM	TRANS-EUROPEAN NORTH-SOURTH MOTORWAY
E	INTERNATIONAL E-ROAD NETWORK

SPRÁVCA SKRATKA

SPRÁVCA POPIS

BB RSC - BB	Banskobystrická regionálna správa ciest, a.s., závod 11 Banská Bystrica
BB RSC - LC	Banskobystrická regionálna správa ciest, a.s., závod 12 Lučenec
BB RSC - RS	Banskobystrická regionálna správa ciest, a.s., závod 13 Rimavská Sobota
BB RSC - VK	Banskobystrická regionálna správa ciest, a.s., závod 14 Veľký Krtíš
BB RSC - ZH	Banskobystrická regionálna správa ciest, a.s., závod 16 Žiar nad Hronom
BB RSC - ZV	Banskobystrická regionálna správa ciest, a.s., závod 15 Zvolen
CU	Colný úrad
MAG BA	Magistrát hlavného mesta SR Bratislava
NDS - SSUD BA	Národná diaľničná spoločnosť, a.s. - Stredisko správy a údržby diaľnic Bratislava
NDS - SSUD BE	Národná diaľničná spoločnosť, a.s. - Stredisko správy a údržby diaľnic Behárovce
NDS - SSUD LM	Národná diaľničná spoločnosť, a.s. - Stredisko správy a údržby diaľnic Liptovský Mikuláš
NDS - SSUD MA	Národná diaľničná spoločnosť, a.s. - Stredisko správy a údržby diaľnic Malacky
NDS - SSUD PO	Národná diaľničná spoločnosť, a.s. - Stredisko správy a údržby diaľnic Prešov
NDS - SSUD TN	Národná diaľničná spoločnosť, a.s. - Stredisko správy a údržby diaľnic Trenčín
NDS - SSUD TT	Národná diaľničná spoločnosť, a.s. - Stredisko správy a údržby diaľnic Trnava
NDS - SSUR CA	Národná diaľničná spoločnosť, a.s. - Stredisko správy a údržby rýchlostných ciest Čadca
NDS - SSUR GA	Národná diaľničná spoločnosť, a.s. - Stredisko správy a údržby rýchlostných ciest Galanta
NDS - SSUR KE	Národná diaľničná spoločnosť, a.s. - Stredisko správy a údržby rýchlostných ciest Košice
NDS - SSUR PU	Národná diaľničná spoločnosť, a.s. - Stredisko správy a údržby rýchlostných ciest Púchov
NDS - SSUR ZC	Národná diaľničná spoločnosť, a.s. - Stredisko správy a údržby rýchlostných ciest Žarnovica
NDS - SSUR ZV	Národná diaľničná spoločnosť, a.s. - Stredisko správy a údržby rýchlostných ciest Zvolen
RC BA	Regionálne cesty Bratislava
RSUC KN	Regionálna správa a údržba ciest Komárno, a.s.
RSUC LV	Regionálna správa a údržba ciest Levice, a.s.
RSUC NR	Regionálna správa a údržba ciest Nitra, a.s.
RSUC NZ	Regionálna správa a údržba ciest Nové Zámky, a.s.
RSUC TO	Regionálna správa a údržba ciest Topoľčany, a.s.
SC KSK - SU MB	Správa ciest Košického samosprávneho kraja, Správa a údržba Moldava nad Bodvou
SC KSK - SU MI	Správa ciest Košického samosprávneho kraja, Správa a údržba Michalovce
SC KSK - SU RV	Správa ciest Košického samosprávneho kraja, Správa a údržba Rožňava
SC KSK - SU SNV	Správa ciest Košického samosprávneho kraja, Správa a údržba Spišská Nová Ves
SC KSK - SU TV	Správa ciest Košického samosprávneho kraja, Správa a údržba Trebišov
SC TN SK - SU PB	Správa ciest Trenčianskeho samosprávneho kraja - Stredisko údržby Považská Bystrica
SC TN SK - SU PD	Správa ciest Trenčianskeho samosprávneho kraja - Stredisko údržby Prievidza
SC TN SK - SU TN	Správa ciest Trenčianskeho samosprávneho kraja - Stredisko údržby Trenčín
SC ŽSK - HPOV	Správa ciest Žilinského samosprávneho kraja, závod Horné Považie
SC ŽSK - KYS	Správa ciest Žilinského samosprávneho kraja, závod Kysuce

SPRÁVCA SKRATKA

SC ŽSK - LIP
SC ŽSK - ORA
SC ŽSK - TUR
SKM KE
SSC - IVSC BA
SSC - IVSC BB
SSC - IVSC KE
SSC - IVSC ZA
SUC PSK - BJ
SUC PSK - HE
SUC PSK - PO
SUC PSK - PP
SUC PSK - SK
SUC PSK - SL
SUC PSK - VT
SUC TTSK - DS
SUC TTSK - SE
SUC TTSK - TT

SPRÁVCA POPIS

Správa ciest Žilinského samosprávneho kraja, závod Liptov
Správa ciest Žilinského samosprávneho kraja, závod Orava
Správa ciest Žilinského samosprávneho kraja, závod Turiec
Správa komunikácií mesta Košice
Slovenská správa ciest - IVSC Bratislava
Slovenská správa ciest - IVSC Banská Bystrica
Slovenská správa ciest - IVSC Košice
Slovenská správa ciest - IVSC Žilina
Správa a údržba ciest Prešovského samosprávneho kraja, oblasť Bardejov
Správa a údržba ciest Prešovského samosprávneho kraja, oblasť Humenné
Správa a údržba ciest Prešovského samosprávneho kraja, oblasť Prešov
Správa a údržba ciest Prešovského samosprávneho kraja, oblasť Poprad
Správa a údržba ciest Prešovského samosprávneho kraja, oblasť Svidník
Správa a údržba ciest Prešovského samosprávneho kraja, oblasť Stará Ľubovňa
Správa a údržba ciest Prešovského samosprávneho kraja, oblasť Vranov nad Topľou
Správa a údržba ciest Trnavského samosprávneho kraja - oblasť Dunajská Streda
Správa a údržba ciest Trnavského samosprávneho kraja - oblasť Senica
Správa a údržba ciest Trnavského samosprávneho kraja - oblasť Trnava

ODBOR 2100 – CESTNÁ DATABANKA

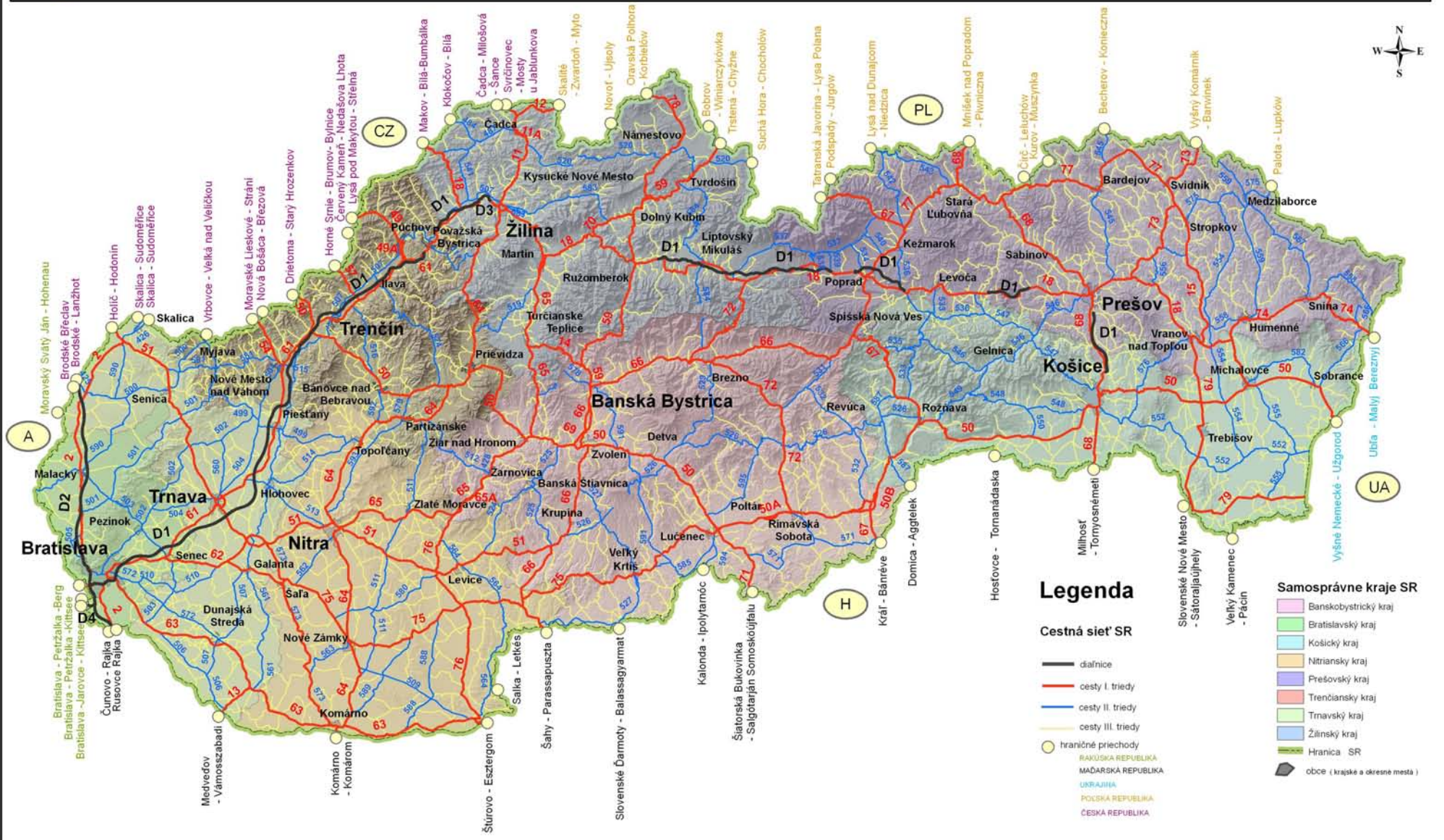
PREHĽAD ÚDAJOV O SIETI CESTNÝCH KOMUNIKÁCIÍ
NA ÚZEMÍ SR

SO STAVOM SIETE CESTNÝCH KOMUNIKÁCIÍ KU DŇU: 01.01.2009

BRATISLAVA, 2009



Cestná sieť Slovenskej Republiky



Legenda

Cestná sieť SR

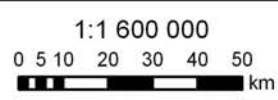
- diaľnice
 - cesty I. triedy
 - cesty II. triedy
 - cesty III. triedy
 - hraničné priechody
- RAKUSKA REPUBLIKA
 MAĎARSKA REPUBLIKA
 UKRAJINA
 POĽSKA REPUBLIKA
 ČESKA REPUBLIKA

Samosprávne kraje SR

- Banskobystrický kraj
- Bratislavský kraj
- Košický kraj
- Nitriansky kraj
- Prešovský kraj
- Trenčiansky kraj
- Trnavský kraj
- Žilinský kraj
- Hranica SR
- obce (krajské a okresné mestá)

Stav k 1.1.2009

Slovenská správa ciest Bratislava, Cestná databanka, 2009



SVM50 Copyright © 2002 ÚGKK SR, ArcSlovakia s.r.o, www.arcgeo.sk
 číslo zmluvy: 078/041116-AG, č. SSC: 210/169/2004



Cestná sieť Slovenskej Republiky



Legenda

Cestná sieť SR

- diaľnice
- rýchlostné cesty
- cesty I. triedy
- cesty II. triedy
- cesty III. triedy

Samosprávne kraje SR

- Banskobystrický kraj
- Bratislavský kraj
- Košický kraj
- Nitriansky kraj
- Prešovský kraj
- Trenčiansky kraj
- Trnavský kraj
- Žilinský kraj
- Hranica SR
- obce (krajské a okresné mestá)

SLOVENSKÁ REPUBLIKA

ZÁKLADNÉ ÚDAJE

ROZLOHA ÚZEMIA (km ²)	49 033
OBYVATEĽSTVO	5 404 784
HLAVNÉ MESTO	BRATISLAVA

CESTNÁ SIEŤ (km)

SLOVAK REPUBLIC

BASIC DATA

AREA (km ²)	
POPULATION	
CAPITAL	

ROAD NETWORK

ZÁKLADNÉ ÚDAJE O CESTNEJ SIETI BASIC DATA ABOUT THE ROAD NETWORK

DIAL'NICE V PREVÁDZKE - D1, D2, D3, D4	384	MOTORWAYS OPERATED - D1, D2, D3, D4
DIAL'NIČNÉ PRIVÁDZAČE	9	MOTORWAY FEEDERS
DĹŽKA CIEST	17 523	LENGTH OF ROADS
RÝCHLOSTNÉ CESTY	159	EXPRESSWAYS
CESTY I. TRIEDY	3 275	1st CLASS ROADS
CESTY II. TRIEDY	3 686	2nd CLASS ROADS
CESTY III. TRIEDY	10 402	3rd CLASS ROADS
DĹŽKA CIEST A DIAL'NIC	17 916	LENGTH OF ROADS AND MOTORWAYS
MEDZINÁRODNÉ CESTY "E" (uvažované peáže)	1 539	INTERNATIONAL ROADS "E"
z toho: DIAL'NICE	381	thence: MOTORWAYS
CESTY	1 158	ROADS
MEDZINÁRODNÉ TRASY "TEM"	935	INTERNATIONAL ROUTES "TEM"
z toho: DIAL'NICE	376	thence: MOTORWAYS
CESTY	559	ROADS
KORIDORY "TEN-T"	929	"TEN-T" CORRIDORS
z toho: DIAL'NICE	381	thence: MOTORWAYS
CESTY	548	ROADS
HUSTOTA CESTNEJ SIETE		ROAD NETWORK DENSITY
km/tis. km ²	365	km/th.s. km ²
km/tis. obyvateľov	3,3	km/th.s. population

ZÁKLADNÉ ÚDAJE O MIESTNYCH KOMUNIKÁCIÁCH BASIC DATA ABOUT THE URBAN ROADS

MIESTNE KOMUNIKÁCIE	25 942	URBAN ROADS
HUSTOTA CESTNEJ SIETE		DENSITY
km/tis. km ²	529,1	km/th.s. km ²
km/tis. obyvateľov	4,8	km/th.s. population
CELKOM	(km)	TOTAL
DĹŽKA CELKOM	43 858	TOTAL LENGTH
HUSTOTA		DENSITY
km/tis. km ²	894,4	km/th.s. km ²
km/tis. obyvateľov	8,1	km/th.s. population

Základné údaje o cestnej sieti - z evidencie CESTNEJ DATABANKY, SLOVENSKEJ SPRÁVY CIEST, so stavom siete cestných komunikácií k 01.01.2009.

Basic data about road network - from the ROAD DATA BANK of the SLOVAK ROAD ADMINISTRATION, the road network status as of 01.01.2009.

Základné údaje o miestnych komunikáciách - Štatistický úrad Slovenskej republiky, stav v roku 2005

Basic data about the urban roads - from Statistical Office of the Slovak Republic, the status as in 2005

Údaje o rozlohe územia - Štatistický úrad Slovenskej republiky, stav v roku 2001, údaje o počte obyvateľov - Štatistický úrad Slovenskej republiky, stav k 30.06.2008
Data about the area - from Statistical Office of the Slovak Republic, the status as in 2001. data about the population - from Statistical Office of the Slovak Republic, the status as of 30.06.2008

PREHĽAD ÚDAJOV O SIETI CESTNÝCH KOMUNIKÁCIÍ NA ÚZEMÍ SLOVENSKEJ REPUBLIKY

SO STAVOM SIETE CESTNÝCH KOMUNIKÁCIÍ KU DŇU: 01.01.2009

POČET OBYVATEĽOV: 5 404 784 **ROZLOHA ÚZEMIA (km²):** 49 033

MEDZINÁRODNÉ CESTY "E": (dĺžka diaľnic a ciest, ktoré sú ich súčasťou)	1 538,787 km	z toho:	DIAĽNICE: 380,809 km CESTY: 1 157,978 km
--	---------------------	---------	---

MEDZINÁRODNÉ TRASY "TEM": (dĺžka diaľnic a ciest, ktoré sú ich súčasťou)	934,805 km	z toho:	DIAĽNICE : 376,042 km CESTY: 558,763 km
--	-------------------	---------	--

KORIDORY "TEN - T" - celkom (dĺžka diaľnic a ciest, ktoré sú ich súčasťou)	928,954 km	z toho:	DIAĽNICE : 381,223 km CESTY: 547,731 km
--	-------------------	---------	--

DIAĽNICE:	V PREVÁDZKE: 383,989 km	PLÁNOVANÉ: 350,000 km
------------------	--------------------------------	------------------------------

DIAĽNIČNÉ PRIVÁDZAČE:	8,792 km
------------------------------	-----------------

CESTY:			
RÝCHLOSTNÉ CESTY	159,299 km	Z TOHO SMER. ROZDELENÉ:	132,621 km
I. TRIEDY:	3 274,984 km	Z TOHO SMER. ROZDELENÉ:	91,197 km
II. TRIEDY:	3 686,295 km	Z TOHO SMER. ROZDELENÉ:	49,167 km
III. TRIEDY:	10 402,295 km	Z TOHO SMER. ROZDELENÉ:	22,536 km
SPOLU:	17 522,873 km	Z TOHO SMER. ROZDELENÉ:	295,521 km

HUSTOTA CESTNEJ SIETE:	0,365 km/km²	Z TOHO -	DIAĽNICE: 0,008 km/km² CESTY: 0,357 km/km²
	3,315 km/tis. obyv.	Z TOHO -	DIAĽNICE: 0,071 km/tis. obyv. CESTY: 3,242 km/tis. obyv.

ODBOR 2100 – CESTNÁ DATABANKA

DĚŽKY CESTNÝCH KOMUNIKÁCIÍ NA ÚZEMÍ SR

SO STAVOM SIETE CESTNÝCH KOMUNIKÁCIÍ KU DŇU: 01.01.2009

BRATISLAVA, 2009



DĹŽKY CESTNÝCH KOMUNIKÁCIÍ NA ÚZEMÍ SR

ČLENNENIE: VLASTNÍK/SPRÁVCA CK

STAV SIETE CESTNÝCH KOMUNIKÁCIÍ K: 01.01.2009

VLASTNÍK	SPRÁVCA	DIALNICE [km]	DIALNIČNÉ PRIVÁDZAČE [km]	CESTY I. TRIEDY [km]	CESTY II. TRIEDY [km]	CESTY III. TRIEDY [km]	SPOLU [km]	CESTNÉ KOMUNIKÁCIE, KTORÉ SÚ SÚČASŤOU:		
								"E" ŤAHOV	TRÁS "TEM"	MULTIMODÁL- NYCH A DOPLNKOVÝCH KORIDOROV "TEN-T"
ŠTÁT	SLOVENSKÁ SPRÁVA CIEST			3 136,891	* 3,102	* 4,034	3 144,027	920,105	483,568	488,364
	COLNÝ ÚRAD	2,130		3,046	1,346	2,046	8,568	3,277	2,557	2,055
ŠTÁT SPOLU:		2,130		3 139,937	4,448	6,080	3 152,595	923,382	486,125	490,419
NÁRODNÁ DIALNIČNÁ SPOLOČNOSŤ a.s.		381,859	8,792	241,851	* 2,690	* 3,469	638,661	601,061	441,466	436,677
SAMOSPRÁVNE KRAJE	BANSKOBYSTRICKÝ SK				652,550	1 851,967	2 504,517			
	BRATISLAVSKÝ SK				178,741	333,205	511,946			
	KOŠICKÝ SK				560,125	1 382,450	1 942,575			
	NITRIANSKY SK				499,992	1 541,045	2 041,037			
	PREŠOVSKÝ SK				522,861	1 915,273	2 438,134	1,858	1,858	1,858
	TRENČIANSKY SK				349,123	1 137,312	1 486,435			
	TRNAVSKÝ SK				535,372	1 055,738	1 591,110			
ŽILINSKÝ SK:				324,277	1 118,916	1 443,193	0,874			
SAMOSPRÁVNE KRAJE SPOLU:					3 623,041	10 335,906	13 958,947	2,732	1,858	1,858
MESTO BRATISLAVA	MAGISTRÁT HL.MESTA BRATISLAVA			52,495	31,107	19,662	103,264	11,612	5,356	
MESTO KOŠICE	SPRÁVA KOMUNIKÁCIÍ KOŠICE				25,009	37,178	62,187			
SPOLU SR:		383,989	8,792	3 434,283	3 686,295	10 402,295	17 915,654	1 538,787	934,805	928,954

* Úseky cestných komunikácií v zložitých križovatkách



DĹŽKY CESTNÝCH KOMUNIKÁCIÍ NA ÚZEMÍ SR

ČLENIENIE: VLASTNÍK/SPRÁVCA CK - OKRES

STAV SIETE CESTNÝCH KOMUNIKÁCIÍ K: 01.01.2009

VLASTNÍK	SPRÁVCA	OKRES	DIAL'NICE [km]	DIAL'NIČNÉ PRIVÁDZAČE [km]	CESTY I. TRIEDY [km]	CESTY II. TRIEDY [km]	CESTY III. TRIEDY [km]	SPOLU [km]	CESTNÉ KOMUNIKÁCIE, KTORÉ SÚ SÚČASŤOU:			
									"E" ŤAHOV	TRÁS "TEM"	MULTIMODÁL- NYCH A DOPLNKOVÝCH KORIDOROV "TEN-T"	
ŠTÁT	SSC - IVSC BANSKÁ BYSTRICA	Banská Bystrica			68,041		0,109	68,150	26,789	26,789		
		Brezno			114,790			114,790				
		Detva			18,234			18,234	18,234			
		Krupina			50,616			50,616	34,824	34,824	34,824	
		Lučenec			82,761			82,761	37,369			
		Revúca			12,544			12,544	1,178			
		Rimavská Sobota			93,519			93,519	25,822			
		Veľký Krtíš			44,356			44,356				
		Zvolen			41,593			41,593	34,956	22,898	19,169	
		Žarnovica			18,311	0,466	0,125	18,902	1,195			
	Žiar n./Hronom			49,075			49,075	29,594		19,481		
	SSC - IVSC BANSKÁ BYSTRICA SPOLU:					593,840	0,466	0,234	594,540	209,961	84,511	73,474
	SSC - IVSC BRATISLAVA	Dunajská Streda				61,117		0,289	61,406	57,730		
		Galanta				41,856			41,856			
		Hlohovec				11,371			11,371			
		Komárno				86,335			86,335			
		Levice				156,415			156,415	16,178	16,178	16,178
		Malacky				35,018			35,018			
		Nitra				70,384			70,384	14,844		
		Nové Zámky				114,163			114,163			
		Piešťany				17,266			17,266			
		Senec				42,720	0,567		43,287	8,756		
		Senica				40,653			40,653			
		Skalica				38,460			38,460			
		Šaľa				15,140			15,140			
		Topoľčany				26,845			26,845			
		Trnava				53,944			53,944			
	Zlaté Moravce				19,416			19,416	19,416			
	SSC - IVSC BRATISLAVA SPOLU:					831,103	0,567	0,289	831,959	116,924	16,178	16,178
	SSC - IVSC KOŠICE	Bardejov				43,668			43,668			
		Humenné				22,970	0,280		23,250			
		Kežmarok				30,578			30,578			
		Košice - okolie				44,562			44,562	41,575	32,459	32,459
Košice II					1,711			1,711	1,711			
Košice III					5,440			5,440	5,440	5,440	5,440	
Košice IV					2,365			2,365	2,365	2,365	2,365	



DĚKY CESTNÝCH KOMUNIKÁCIÍ NA ÚZEMÍ SR

ČLEZENIE: VLASTNÍK/SPRÁVCA CK - OKRES

STAV SIETE CESTNÝCH KOMUNIKÁCIÍ K: 01.01.2009

VLASTNÍK	SPRÁVCA	OKRES	DIAL'NICE [km]	DIAL'NIČNÉ PRIVÁDZAČE [km]	CESTY I. TRIEDY [km]	CESTY II. TRIEDY [km]	CESTY III. TRIEDY [km]	SPOLU [km]	CESTNÉ KOMUNIKÁCIE, KTORÉ SÚ SÚČASŤOU:			
									"E" ŤAHOV	TRÁS "TEM"	MULTIMODÁL- NYCH A DOPLNKOVÝCH KORIDOROV "TEN-T"	
ŠTÁT	SSC - IVSC KOŠICE	Levoča			36,667		0,233	36,900	28,447	28,447	28,447	
		Michalovce			48,874			48,874	27,806	27,806	27,806	
		Poprad			93,284	0,502	0,075	93,861	8,233	8,233	8,233	
		Prešov			86,426		0,704	87,130	44,744	44,744	44,744	
		Rožňava			89,163			89,163	44,424			
		Sabinov			26,723			26,723				
		Snina			39,583			39,583				
		Sobrance			21,145			21,145	21,145	21,145	21,145	
		Stará Ľubovňa			72,935		0,195	73,130				
		Stropkov			22,134			22,134				
		Svidník			68,635			68,635	53,384	53,384	53,384	
		Trebišov			99,025			99,025	15,473	15,473	15,473	
	Vranov n./Topľou			80,466			80,466					
	SSC - IVSC KOŠICE SPOLU:					936,354	0,782	1,207	938,343	294,747	239,496	239,496
	SSC - IVSC ŽILINA	Bánovce nad Bebravou				17,571			17,571	17,571		
		Bytča				25,669			25,669	17,118		
		Čadca				39,312			39,312	17,784	20,071	20,071
		Dolný Kubín				59,203		0,377	59,580	28,466	5,430	5,430
		Ilava				20,157	0,038		20,195			
		Kysucké Nové Mesto				8,327			8,327	8,327	8,327	8,327
		Liptovský Mikuláš				72,372			72,372			
		Martin				48,020			48,020	22,624	22,624	41,206
		Námestovo				38,873			38,873			
		Nové Mesto n./Váhom				35,749			35,749			
		Partizánske				20,750			20,750	2,893		
		Považská Bystrica				16,456			16,456	10,032	10,032	10,032
		Prievidza				86,832		0,371	87,203	46,745		
		Púchov				33,293		1,556	34,849			
		Ružomberok				60,125			60,125	57,095	48,934	25,073
Trenčín					59,758	0,253		60,011	23,895	3,666		
Turčianske Teplice					35,775			35,775			24,266	
Tvrdošín				21,624			21,624	21,624				
Žilina				75,728	0,996		76,724	24,299	24,299	24,811		
SSC - IVSC ŽILINA SPOLU:					775,594	1,287	2,304	779,185	298,473	143,383	159,216	
SLOVENSKÁ SPRÁVA CIEST SPOLU:					3 136,891	3,102	4,034	3 144,027	920,105	483,568	488,364	



DĚŽKY CESTNÝCH KOMUNIKÁCIÍ NA ÚZEMÍ SR

ČLEZENIE: VLASTNÍK/SPRÁVCA CK - OKRES

STAV SIETE CESTNÝCH KOMUNIKÁCIÍ K: 01.01.2009

VLASTNÍK	SPRÁVCA	OKRES	DIALNICE [km]	DIALNIČNÉ PRIVÁDZAČE [km]	CESTY I. TRIEDY [km]	CESTY II. TRIEDY [km]	CESTY III. TRIEDY [km]	SPOLU [km]	CESTNÉ KOMUNIKÁCIE, KTORÉ SÚ SÚČASŤOU:		
									"E" ŤAHOV	TRÁS "TEM"	MULTIMODÁL- NYCH A DOPLNKOVÝCH KORIDOROV "TEN-T"
ŠTÁT	COLNÝ ÚRAD	Bratislava V	1,451		0,502		0,152	2,105	1,251	1,251	0,749
		Čadca			0,549		0,144	0,693	0,549		
		Ilava					0,159	0,159			
		Kežmarok				0,069		0,069			
		Komárno			0,110			0,110			
		Košice-okolie			0,189		0,063	0,252	0,189	0,189	0,189
		Levice			0,165			0,165	0,165	0,165	0,165
		Lučenec				0,173		0,173			
		Medzilaborce				0,050		0,050			
		Námestovo			0,103		0,109	0,212			
		Nové Mesto n./Váhom			0,063			0,063			
		Nové Zámky			0,148			0,148			
		Poprad			0,014			0,014			
		Rimavská Sobota			0,250			0,250			
		Rožňava				0,047		0,047			
		Senica					0,145	0,145			
		Skalica	0,679		0,226	0,357		1,262	0,679	0,679	0,679
		Snina			0,100			0,100			
		Sobrance			0,257			0,257	0,257	0,257	0,257
		Stará Ľubovňa			0,091			0,091			
		Svidník			0,016			0,016	0,016	0,016	0,016
Trenčín			0,092			0,092					
Tvrdošín			0,171	0,510	1,274	1,955	0,171				
Veľký Krtíš				0,140		0,140					
COLNÝ ÚRAD SPOLU:			2,130		3,046	1,346	2,046	8,568	3,277	2,557	2,055
ŠTÁT SPOLU:			2,130		3 139,937	4,448	6,080	3 152,595	923,382	486,125	490,419
NÁRODNÁ DIALNIČNÁ SPOLOČNOSŤ a.s.	SSÚD BEHÁROVCE	Levoča	4,730		2,308			7,038	7,038	7,038	7,038
		Prešov	9,915	0,506				10,421	9,915	9,915	9,915
	SSÚD BEHÁROVCE SPOLU:			14,645	0,506	2,308		17,459	16,953	16,953	16,953
	SSÚD BRATISLAVA	Bratislava II	9,916	0,533	0,945			11,394	9,916	9,916	9,916
		Bratislava III	1,482					1,482	1,482	1,482	1,482
		Bratislava IV	7,664					7,664	7,664	7,664	7,664
		Bratislava V	24,301	1,759				26,060	21,077	17,056	22,237
	Senec	14,473					14,473	14,473	14,473	14,473	
	SSÚD BRATISLAVA SPOLU:			57,836	2,292	0,945		61,073	54,612	50,591	55,772



DĚŽKY CESTNÝCH KOMUNIKÁCIÍ NA ÚZEMÍ SR

ČLENIENIE: VLASTNÍK/SPRÁVCA CK - OKRES

STAV SIETE CESTNÝCH KOMUNIKÁCIÍ K: 01.01.2009

VLASTNÍK	SPRÁVCA	OKRES	DIAL'NICE [km]	DIAL'NIČNÉ PRIVÁDZAČE [km]	CESTY I. TRIEDY [km]	CESTY II. TRIEDY [km]	CESTY III. TRIEDY [km]	SPOLU [km]	CESTNÉ KOMUNIKÁCIE, KTORÉ SÚ SÚČASŤOU:			
									"E" ŤAHOV	TRÁS "TEM"	MULTIMODÁL- NYCH A DOPLNKOVÝCH KORIDOROV "TEN-T"	
NÁRODNÁ DIAL'NIČNÁ SPOLOČNOSŤ a.s.	SSÚD LIPTOVSKÝ MIKULÁŠ	Levoča	0,517					0,517	0,517	0,517	0,517	
		Liptovský Mikuláš	44,835	1,133				45,968	44,835	44,835	44,835	
		Poprad	28,860	0,814				29,674	28,860	28,860	28,860	
		Ružomberok	3,056					3,056	3,056	3,056	3,056	
	SSÚD LIPTOVSKÝ MIKULÁŠ SPOLU:			77,268	1,947			79,215	77,268	77,268	77,268	
	SSÚD MALACKY	Bratislava IV		5,775				5,775	5,775	5,775	5,775	
		Malacky		34,575	0,173			34,748	34,575	34,575	34,575	
		Senica		13,339				13,339	13,339	13,339	13,339	
		Skalica		1,096				1,096	1,096	1,096	1,096	
	SSÚD MALACKY SPOLU:			54,785	0,173			54,958	54,785	54,785	54,785	
	SSÚD PREŠOV	Košice-okolie		5,325		0,320		0,440	6,085	5,325	5,325	5,325
		Prešov		15,341					15,341	15,341	15,341	15,341
	SSÚD PREŠOV SPOLU:			20,666		0,320		0,440	21,426	20,666	20,666	20,666
	SSÚD TRENČÍN	Ilava		15,872					15,872	15,872	15,872	15,872
		Nové Mesto n./Váhom		20,349	0,278				20,627	20,349	20,349	20,349
		Považská Bystrica		3,663					3,663	3,663	3,663	3,663
		Púchov		7,821					7,821	7,821	7,821	7,821
		Trenčín		25,625	2,175	9,407			37,207	35,032	34,905	25,625
	SSÚD TRENČÍN SPOLU:			73,330	2,453	9,407			85,190	82,737	82,610	73,330
	SSÚD TRNAVA	Hlohovec		14,729					14,729	14,729	14,729	14,729
		Nové Mesto n./Váhom		1,307					1,307	1,307	1,307	1,307
		Piešťany		19,495					19,495	19,495	19,495	19,495
		Senec		7,951					7,951	7,951	7,951	7,951
		Trnava		17,904					17,904	17,904	17,904	17,904
	SSÚD TRNAVA SPOLU:			61,386					61,386	61,386	61,386	61,386
	SSÚR ČADCA	Čadca				13,840	0,425		14,265	13,809	12,021	12,021
		Dolný Kubín				5,744			5,744	5,744		
Kysucké Nové Mesto					2,900			2,900	2,900	2,900	2,900	
Žilina					3,620			3,620	3,620	3,620	3,620	
SSÚR ČADCA SPOLU:					26,104	0,425		26,529	26,073	18,541	18,541	
SSÚR GALANTA	Galanta				15,713		0,566	16,279	15,414			
	Nitra				20,207	0,231	0,155	20,593	19,896			
	Trnava				11,734		0,204	11,938	7,149			
SSÚR GALANTA SPOLU:					47,654	0,231	0,925	48,810	42,459			



DĹŽKY CESTNÝCH KOMUNIKÁCIÍ NA ÚZEMÍ SR

ČLENIENIE: VLASTNÍK/SPRÁVCA CK - OKRES

STAV SIETE CESTNÝCH KOMUNIKÁCIÍ K: 01.01.2009

VLASTNÍK	SPRÁVCA	OKRES	DIALNICE [km]	DIALNIČNÉ PRIVÁDZAČE [km]	CESTY I. TRIEDY [km]	CESTY II. TRIEDY [km]	CESTY III. TRIEDY [km]	SPOLU [km]	CESTNÉ KOMUNIKÁCIE, KTORÉ SÚ SÚČASŤOU:			
									"E" ŤAHOV	TRÁS "TEM"	MULTIMODÁLNYCH A DOPLNKOVÝCH KORIDOROV "TEN-T"	
NÁRODNÁ DIALNIČNÁ SPOLOČNOSŤ a.s.	SSÚR KOŠICE	Košice - okolie			19,946			19,946	19,946	0,453	0,453	
		Košice I			7,750	0,269		8,019	7,750	7,750	7,750	
		Košice II			8,908	0,507	0,837	10,252	9,105			
		Košice III			0,357			0,357	0,357	0,357	0,357	
		Košice IV			10,082	0,290		10,372	10,082	7,480	7,480	
		Rožňava			6,522			6,522	6,522			
	SSÚR KOŠICE SPOLU:					53,565	1,066	0,837	55,468	53,762	16,040	16,040
	SSÚR PÚCHOV	Bytča	9,163	0,746				9,909	9,909	9,163	9,163	
		Považská Bystrica	3,031					3,031	3,031	3,031	3,031	
		Púchov			7,547			7,547				
		Žilina	9,749	0,675				10,424	9,749	9,749	9,749	
	SSÚR PÚCHOV SPOLU:			21,943	1,421	7,547			30,911	22,689	21,943	21,943
	SSÚR ZVOLEN	Banská Bystrica			13,061	0,241	0,082	13,384	12,657	12,657		
		Revúca			6,607			6,607	6,607			
		Rimavská Sobota			11,560			11,560	11,560			
		Zvolen			23,148	0,214	1,185	24,547	17,786	8,026	12,045	
		Žiar n./Hronom			8,116			8,116	7,776		7,948	
	SSÚR ZVOLEN SPOLU:					62,492	0,455	1,267	64,214	56,386	20,683	19,993
	SSÚR ŽARNOVICA	Zlaté Moravce			8,421			8,421	8,421			
		Žarnovica			23,088	0,513		23,601	22,864			
	SSÚR ŽARNOVICA SPOLU:					31,509	0,513		32,022	31,285		
NÁRODNÁ DIALNIČNÁ SPOLOČNOSŤ a.s. SPOLU:			381,859	8,792	241,851	2,690	3,469	638,661	601,061	441,466	436,677	
BANSKOBYSŤRICKÝ SK	BB RSC - BB	Banská Bystrica				26,802	138,081	164,883				
		Brezno				40,438	84,348	124,786				
	BB RSC, BANSKÁ BYSTRICA SPOLU:						67,240	222,429	289,669			
	BB RSC - LC	Detva				8,948	5,874	14,822				
		Lučenec				37,680	219,353	257,033				
		Poltár				48,002	91,737	139,739				
	BB RSC, LUČENEC SPOLU:						94,630	316,964	411,594			
	BB RSC - RS	Poltár					16,735	16,735				
		Revúca				89,349	127,637	216,986				
		Rimavská Sobota				83,768	325,400	409,168				
BB RSC, RIMAVSKÁ SOBOTA SPOLU:						173,117	469,772	642,889				
BB RSC - VK	Krupina					2,245	2,245					
	Veľký Krtíš				98,926	232,891	331,817					
BB RSC, VEĽKÝ KRTIŠ SPOLU:						98,926	235,136	334,062				



DĹŽKY CESTNÝCH KOMUNIKÁCIÍ NA ÚZEMÍ SR

ČLENIENIE: VLASTNÍK/SPRÁVCA CK - OKRES

STAV SIETE CESTNÝCH KOMUNIKÁCIÍ K: 01.01.2009

VLASTNÍK	SPRÁVCA	OKRES	DIAL'NICE [km]	DIAL'NIČNÉ PRIVÁDZAČE [km]	CESTY I. TRIEDY [km]	CESTY II. TRIEDY [km]	CESTY III. TRIEDY [km]	SPOLU [km]	CESTNÉ KOMUNIKÁCIE, KTORÉ SÚ SÚČASŤOU:		
									"E" ŤAHOV	TRÁS "TEM"	MULTIMODÁL- NYCH A DOPLNKOVÝCH KORIDOROV "TEN-T"
BANSKOBYSTRICKÝ SK	BB RSC - ZH	Banská Štiavnica				49,866	66,154	116,020			
		Žarnovica				26,143	95,471	121,614			
		Žiar n./Hronom				10,038	137,764	147,802			
	BB RSC, ŽIAR NAD HRONOM SPOLU:						86,047	299,389	385,436		
	BB RSC - ZV	Detva					75,328	44,845	120,173		
		Krupina					31,561	136,215	167,776		
Zvolen						25,701	127,217	152,918			
BB RSC, ZVOLEN SPOLU:						132,590	308,277	440,867			
BANSKOBYSTRICKÝ SK SPOLU:						652,550	1 851,967	2 504,517			
BRATISLAVSKÝ SK	REGIONÁLNE CESTY BRATISLAVA	Malacky				90,955	116,485	207,440			
		Pezinok				59,136	76,316	135,452			
		Senec				28,650	140,404	169,054			
	RC BRATISLAVA SPOLU:						178,741	333,205	511,946		
BRATISLAVSKÝ SK SPOLU:						178,741	333,205	511,946			
KOŠICKÝ SK	SC KSK - SÚ MB	Košice-okolie				96,670	392,250	488,920			
		SC KSK - SÚ MOLDAVA NAD BODVOU SPOLU:					96,670	392,250	488,920		
	SC KSK - SÚ MI	Michalovce				114,990	223,905	338,895			
		Sobrance				29,493	128,966	158,459			
	SC KSK - SÚ MICHALOVCE SPOLU:						144,483	352,871	497,354		
	SC KSK - SÚ RV	Rožňava				90,040	139,013	229,053			
	SC KSK - SÚ ROŽŇAVA SPOLU:						90,040	139,013	229,053		
	SC KSK - SÚ SNV	Gelnica				89,940	41,537	131,477			
		Košice-okolie				8,865	8,293	17,158			
		Spišská Nová Ves				91,199	119,733	210,932			
SC KSK - SÚ SPIŠSKÁ NOVÁ VES SPOLU:						190,004	169,563	359,567			
SC KSK - SÚ TV	Trebišov				38,928	328,753	367,681				
SC KSK - SÚ TREBIŠOV SPOLU:						38,928	328,753	367,681			
KOŠICKÝ SK SPOLU:						560,125	1 382,450	1 942,575			



DĹŽKY CESTNÝCH KOMUNIKÁCIÍ NA ÚZEMÍ SR

ČLENNIE: VLASTNÍK/SPRÁVCA CK - OKRES

STAV SIETE CESTNÝCH KOMUNIKÁCIÍ K: 01.01.2009

VLASTNÍK	SPRÁVCA	OKRES	DIAL'NICE [km]	DIAL'NIČNÉ PRIVÁDZAČE [km]	CESTY I. TRIEDY [km]	CESTY II. TRIEDY [km]	CESTY III. TRIEDY [km]	SPOLU [km]	CESTNÉ KOMUNIKÁCIE, KTORÉ SÚ SÚČASŤOU:			
									"E" ŤAHOV	TRÁS "TEM"	MULTIMODÁL- NYCH A DOPLNKOVÝCH KORIDOROV "TEN-T"	
NITRIANSKY SK	RSÚC a.s. KN	Komárno				80,950	222,729	303,679				
	RSÚC a.s. KOMÁRNO SPOLU:						80,950	222,729	303,679			
	RSÚC a.s. LV	Levice				101,253	416,091	517,344				
	RSÚC a.s. LEVICE SPOLU:						101,253	416,091	517,344			
	RSÚC a.s. NR	Nitra				54,900	271,001	325,901				
		Šaľa					19,414	19,414				
		Zlaté Moravce				28,012	141,964	169,976				
	RSÚC a.s. NITRA SPOLU:						82,912	432,379	515,291			
	RSÚC a.s. NZ	Nové Zámky				142,356	251,976	394,332				
		Šaľa				34,019	58,257	92,276				
RSÚC a.s. NOVÉ ZÁMKY SPOLU:						176,375	310,233	486,608				
RSÚC a.s. TO	Topoľčany				58,502	159,613	218,115					
RSÚC a.s. TOPOĽČANY SPOLU:						58,502	159,613	218,115				
NITRIANSKY SK SPOLU:						499,992	1 541,045	2 041,037				
PREŠOVSKÝ SK	SÚC PSK - BJ	Bardejov				33,077	268,459	301,536				
		Svidník				5,462	15,684	21,146				
	SÚC PSK - BARDEJOV SPOLU:						38,539	284,143	322,682			
	SÚC PSK - HE	Humenné				35,982	128,924	164,906				
		Medzilaborce				82,842	47,870	130,712				
		Snina				61,771	84,734	146,505				
	SÚC PSK - HUMENNÉ SPOLU:						180,595	261,528	442,123			
	SÚC PSK - PO	Prešov				34,515	285,758	320,273	1,858	1,858	1,858	
		Sabinov					145,325	145,325				
	SÚC PSK - PREŠOV SPOLU:						34,515	431,083	465,598	1,858	1,858	1,858
	SÚC PSK - PP	Kežmarok				17,422	50,436	67,858				
		Levoča				12,937	117,819	130,756				
		Poprad				74,958	137,852	212,810				
	SÚC PSK - POPRAD SPOLU:						105,317	306,107	411,424			
SÚC PSK - SL	Kežmarok				39,004	72,849	111,853					
	Poprad					1,000	1,000					
	Stará Ľubovňa				20,787	138,444	159,231					
SÚC PSK - STARÁ ĽUBOVŇA SPOLU:						59,791	212,293	272,084				
SÚC PSK - SK	Stropkov				32,117	109,098	141,215					
	Svidník				3,292	137,806	141,098					
SÚC PSK - SVIDNÍK SPOLU:						35,409	246,904	282,313				



DĹŽKY CESTNÝCH KOMUNIKÁCIÍ NA ÚZEMÍ SR

ČLENIENIE: VLASTNÍK/SPRÁVCA CK - OKRES

STAV SIETE CESTNÝCH KOMUNIKÁCIÍ K: 01.01.2009

VLASTNÍK	SPRÁVCA	OKRES	DIAL'NICE [km]	DIAL'NIČNÉ PRIVÁDZAČE [km]	CESTY I. TRIEDY [km]	CESTY II. TRIEDY [km]	CESTY III. TRIEDY [km]	SPOLU [km]	CESTNÉ KOMUNIKÁCIE, KTORÉ SÚ SÚČASŤOU:		
									"E" ŤAHOV	TRÁS "TEM"	MULTIMODÁL- NYCH A DOPLNKOVÝCH KORIDOROV "TEN-T"
PREŠOVSKÝ SK	SÚC PSK - VV	Humenné				13,029	18,108	31,137			
		Vranov n./Topľou				55,666	155,107	210,773			
	SÚC PSK - VRANOV NAD TOPLĽOU SPOLU:					68,695	173,215	241,910			
PREŠOVSKÝ SK SPOLU:						522,861	1 915,273	2 438,134	1,858	1,858	1,858
TRENČIANSKY SK	SC TN SK - SÚ PB	Ilava				28,621	81,930	110,551			
		Považská Bystrica				35,720	121,667	157,387			
		Púchov				16,780	85,212	101,992			
	SC TN SK - SÚ POVAŽSKÁ BYSTRICA SPOLU:					81,121	288,809	369,930			
	SC TN SK - SÚ PD	Bánovce nad Bebravou				10,667	153,189	163,866			
		Partizánske				40,544	59,978	100,522			
		Prievidza				47,841	136,516	184,357			
	SC TN SK - SÚ PRIEVIDZA SPOLU:					99,062	349,683	448,745			
	SC TN SK - SÚ TN	Ilava					0,110	0,110			
		Myjava				59,673	171,178	230,851			
Nové Mesto n./Váhom					54,100	151,711	205,811				
Trenčín					55,167	175,821	230,988				
SC TN SK - SÚ TRENČÍN SPOLU:					168,940	498,820	667,760				
TRENČIANSKY SK SPOLU:						349,123	1 137,312	1 486,435			
TRNAVSKÝ SK	SÚC TTSK - DS	Dunajská Streda				134,796	351,383	486,179			
	SÚC TTSK - DUNAJSKÁ STREDA SPOLU:					134,796	351,383	486,179			
	SÚC TTSK - SE	Senica				97,168	157,145	254,313			
		Skalica				28,758	78,763	107,521			
	SÚC TTSK - SENICA SPOLU:					125,926	235,908	361,834			
	SÚC TT sk TT	Galanta				76,897	170,922	247,819			
		Hlohovec				57,197	59,419	116,616			
		Piešťany				72,545	53,342	125,887			
Trnava					68,011	184,764	252,775				
SÚC TT sk TRNAVA SPOLU:					274,650	468,447	743,097				
TRNAVSKÝ SK SPOLU:						535,372	1 055,738	1 591,110			



DĹŽKY CESTNÝCH KOMUNIKÁCIÍ NA ÚZEMÍ SR

ČLENIENIE: VLASTNÍK/SPRÁVCA CK - OKRES

STAV SIETE CESTNÝCH KOMUNIKÁCIÍ K: 01.01.2009

VLASTNÍK	SPRÁVCA	OKRES	DIAL'NICE [km]	DIAL'NIČNÉ PRIVÁDZAČE [km]	CESTY I. TRIEDY [km]	CESTY II. TRIEDY [km]	CESTY III. TRIEDY [km]	SPOLU [km]	CESTNÉ KOMUNIKÁCIE, KTORÉ SÚ SÚČASŤOU:			
									"E" ŤAHOV	TRÁS "TEM"	MULTIMODÁL- NYCH A DOPLNKOVÝCH KORIDOROV "TEN-T"	
ŽILINSKÝ SK	SC ŽSK - HPOV	Bytča				29,881	41,434	71,315	0,874			
		Žilina				52,808	185,648	238,456				
	SC ŽSK - HORNÉ POVAŽIE SPOLU:						82,689	227,082	309,771	0,874		
	SC ŽSK - KYS	Čadca				60,623	113,175	173,798				
		Kysucké Nové Mesto					56,101	56,101				
	SC ŽSK - KYSUCE SPOLU:						60,623	169,276	229,899			
	SC ŽSK - LIP	Liptovský Mikuláš				62,148	174,381	236,529				
		Ružomberok					92,465	92,465				
	SC ŽSK - LIPTOV SPOLU:						62,148	266,846	328,994			
	SC ŽSK - ORA	Čadca	Dolný Kubín				13,906	88,737	102,643			
			Námestovo				33,972	93,622	127,594			
			Tvrdošín				42,100	57,722	99,822			
			SC ŽSK - ORAVA SPOLU:						95,422	240,081	335,503	
	SC ŽSK - TUR	Turčianske Teplice	Martin				8,425	134,791	143,216			
						14,970	80,840	95,810				
SC ŽSK - TURIEC SPOLU:						23,395	215,631	239,026				
ŽILINSKÝ SK SPOLU:						324,277	1 118,916	1 443,193	0,874			
SAMOSPRÁVNE KRAJE SPOLU:						3 623,041	10 335,906	13 958,947	2,732	1,858	1,858	
MESTO BRATISLAVA	MAGISTRÁT HL.MESTA BRATISLAVA	Bratislava I			0,405	3,786		4,191				
		Bratislava II			19,033	8,670	3,061	30,764	6,256			
		Bratislava III				10,486	7,246	17,732				
		Bratislava IV			12,237	8,165	4,058	24,460				
		Bratislava V			20,820		5,297	26,117	5,356	5,356		
		MAGISTRÁT HL.MESTA BRATISLAVA SPOLU:					52,495	31,107	19,662	103,264	11,612	5,356
MESTO BRATISLAVA SPOLU:					52,495	31,107	19,662	103,264	11,612	5,356		
MESTO KOŠICE	SPRÁVA KOMUNIKÁCIÍ KOŠICE	Košice I				16,061	9,586	25,647				
		Košice II				2,646	21,713	24,359				
		Košice III					1,362	1,362				
		Košice IV				6,302	4,517	10,819				
		SPRÁVA KOMUNIKÁCIÍ KOŠICE SPOLU:					25,009	37,178	62,187			
MESTO KOŠICE SPOLU:					25,009	37,178	62,187					
SPOLU SR:			383,989	8,792	3 434,283	3 686,295	10 402,295	17 915,654	1 538,787	934,805	928,954	

ODBOR 2100 – CESTNÁ DATABANKA

DĹŽKY ÚSEKOV SPOPLATNENÝCH CK NA ÚZEMÍ SR

SO STAVOM SIETE CESTNÝCH KOMUNIKÁCIÍ KU DŇU: 01.01.2009

BRATISLAVA, 2009



Legenda

- diaľnice
- cesty I. triedy
- cesty II. triedy
- spoplatnené úseky diaľnic
- spoplatnené úseky rýchlostných ciest
- spoplatnené úseky ciest I. triedy pre nákladné vozidlá nad 3,5 t

Samosprávne kraje SR




- Banskobystrický kraj
- Bratislavský kraj
- Košický kraj
- Nitriansky kraj
- Prešovský kraj
- Trenčiansky kraj
- Trnavský kraj
- Žilinský kraj
- Hranica SR
- obec



DĚŽKY ÚSEKOV SPOPLATNENÝCH CESTNÝCH KOMUNIKÁCIÍ NA ÚZEMÍ SR

ČLEZENIE: VLASTNÍK/SPRÁVCA CK - OKRES

STAV SIETE CESTNÝCH KOMUNIKÁCIÍ K: 01.01.2009

VLASTNÍK	SPRÁVCA	OKRES	DIALNICE	RÝCHLOSTNÉ CESTY	CESTY I. TRIEDY SPOPLATNENÉ PRE VOZIDLÁ NAD 3,5 t	SPOLU	
			 [km]	 [km]	 [km]		[km]
ŠTÁT	SSC - IVSC BRATISLAVA	Dunajská Streda			32,484	32,484	
		Hlohovec			7,362	7,362	
		Komárno			22,850	22,850	
		Malacky			25,449	25,449	
		Piešťany			9,014	9,014	
		Senec			22,674	22,674	
		Senica			11,030	11,030	
		Skalica			14,926	14,926	
		Trnava			12,458	12,458	
	SSC - IVSC BRATISLAVA SPOLU:					158,247	158,247
	SSC - IVSC BANSKÁ BYSTRICA	Banská Bystrica			22,703	22,703	
		Zvolen			4,454	4,454	
	SSC - IVSC BANSKÁ BYSTRICA SPOLU:					27,157	27,157
	SSC - IVSC KOŠICE	Košice-okolie	Košice-okolie			1,699	1,699
			Levoča			7,172	7,172
			Poprad			13,143	13,143
			Prešov			17,875	17,875
			Sobrance			2,023	2,023
			Stará Ľubovňa			1,520	1,520
			Svidník			1,555	1,555
			Trebišov			3,927	3,927
	SSC - IVSC KOŠICE SPOLU:					48,914	48,914
	SSC - IVSC ŽILINA	Ilava	Ilava			5,510	5,510
			Liptovský Mikuláš			39,144	39,144
			Nové Mesto n./Váhom			12,387	12,387
			Ružomberok			18,263	18,263
			Trenčín			13,465	13,465
SSC - IVSC ŽILINA SPOLU:					88,769	88,769	
SSC SPOLU:					323,087	323,087	
COLNÝ ÚRAD	Bratislava V	Bratislava V	1,451			1,451	
		Skalica	0,679			0,679	
COLNÝ ÚRAD SPOLU:			2,130			2,130	
ŠTÁT SPOLU:			2,130		323,087	325,217	

MESTO BRATISLAVA	MAGISTRÁT HL.MESTA BRATISLAVA	Bratislava II			1,522	1,522
		Bratislava IV			2,977	2,977
		Bratislava V			5,835	5,835
MESTO BRATISLAVA SPOLU:					10,334	10,334




NÁRODNÁ DIALNIČNÁ SPOLOČNOSŤ a.s.	SSÚD BEHÁROVCE	Levoča	4,664			4,664	
		Prešov	9,915			9,915	
	SSÚD BEHÁROVCE SPOLU:			14,579			14,579
	SSÚD BRATISLAVA	Bratislava III	1,482			1,482	
		Bratislava V	16,353			16,353	
		Senec	14,473			14,473	
	SSÚD BRATISLAVA SPOLU:			32,308			32,308
	SSÚD LIPTOVSKÝ MIKULÁŠ	Liptovský Mikuláš	44,835			44,835	
		Poprad	27,453			27,453	
		Ružomberok	1,714			1,714	
SSÚD LIPTOVSKÝ MIKULÁŠ SPOLU:			74,002			74,002	



DĚŽKY ÚSEKOV SPOPLATNENÝCH CESTNÝCH KOMUNIKÁCIÍ NA ÚZEMÍ SR

ČLEZENIE: VLASTNÍK/SPRÁVCA CK - OKRES

STAV SIETE CESTNÝCH KOMUNIKÁCIÍ K: 01.01.2009

VLASTNÍK	SPRÁVCA	OKRES	DIAĽNICE	RÝCHLOSTNÉ CESTY	CESTY I. TRIEDY SPOPLATNENÉ PRE VOZIDLÁ NAD 3,5 t	SPOLU	
			 [km]	 [km]	 [km]		
NÁRODNÁ DIAĽNÍČNÁ SPOLOČNOSŤ a.s.	SSÚD MALACKY	Bratislava IV	5,271			5,271	
		Malacky	34,575			34,575	
		Senica	13,339			13,339	
		Skalica	1,096			1,096	
	SSÚD MALACKY SPOLU:			54,281			54,281
	SSÚD PREŠOV	Košice-okolie	5,325			5,325	
		Prešov	15,341			15,341	
	SSÚD PREŠOV SPOLU:			20,666			20,666
	SSÚD TRNAVA	Hlohovec	14,729			14,729	
		Nové Mesto n./Váhom	1,307			1,307	
		Piešťany	19,495			19,495	
		Senec	7,951			7,951	
		Trnava	17,904			17,904	
	SSÚD TRNAVA SPOLU:			61,386			61,386
	SSÚD TRENČÍN	Ilava	15,872			15,872	
		Nové Mesto n./Váhom	20,349			20,349	
		Považská Bystrica	3,113			3,113	
		Púchov	7,821			7,821	
		Trenčín	25,625			25,625	
	SSÚD TRENČÍN SPOLU:			72,780			72,780
	SSÚR GALANTA	Galanta		15,414		15,414	
		Nitra		15,327		15,327	
		Trnava		10,184		10,184	
	SSÚR GALANTA SPOLU:				40,925		40,925
	SSÚR PÚCHOV	Bytča	9,163			9,163	
		Považská Bystrica	2,371			2,371	
		Púchov		1,382		1,382	
		Žilina	9,749			9,749	
	SSÚR PÚCHOV SPOLU:			21,283	1,382		22,665
	SSÚR ŽARNOVICA	Zlaté Moravce		2,801		2,801	
		Žarnovica		22,791		22,791	
SSÚR ŽARNOVICA SPOLU:				25,592		25,592	
SSÚR ZVOLEN	Banská Bystrica		6,018		6,018		
	Zvolen		19,221		19,221		
	Žiar nad Hronom		7,553		7,553		
SSÚR ZVOLEN SPOLU:				32,792		32,792	
NÁRODNÁ DIAĽNÍČNÁ SPOLOČNOSŤ a.s., SPOLU:			351,285	100,691		451,976	
SPOLU:			353,415	100,691	333,421	787,527	

DĹŽKY SPOPLATNENÝCH ÚSEKOV DIAĽNIC A RÝCHLOSTNÝCH CIEST



STAV SIETE CESTNÝCH KOMUNIKÁCIÍ K: 01.01.2009

CK	POPIS	DĹŽKA SMEROVO ROZDELENÝCH CK [km]	CELKOVÁ DĹŽKA [km]
D1	od križ. CK D1, I/61, Bratislava - Ružinov - Trnávka, hr.spr.NDS-SSÚD BA/MAG BA, hr.okresu Bratislava II/Bratislava III - po kon.smer.rozd. D1, Sverepec, okr. Považská Bystrica	150,121	150,121
	od zač. smer.rozd. D1 Vrtižer, okr.Považská Bystrica - po križ. D1, D3, Hričovské Podhradie, okr. Žilina	12,621	12,621
	od križ. CK D1, I/18, okr. Ružomberok, hr.spr.SSC-IVSC ZA/NDS-SSÚD LM - po koniec nevyb.úseku D1, koniec smer.rozd., križ. D/1, I/18, Mengusovce, okr.Poprad	56,035	56,035
	od zač.smer.rozd. D1, križ. CK D1, I/18, letisko Poprad-Tatry, okr. Poprad, hr.spr.NDS-SSÚD LM/SSC-IVSC KE - po kon.nevyb.úseku D1, križ. CK D1, I/18, Jánovce, okr. Levoča	6,792	17,967
	od križ. CK I/18, D1, Behárovce, tunel Branisko, okr. Levoča, hr.spr.SSC-IVSC KE/NDS-SSÚD BE - po kon.nevyb.úseku D1, križ. CK D1, I/18, okr. Prešov, hr.spr.NDS-SSÚD BE/SSC-IVSC KE	7,263	14,579
	od zač.nevyb.úseku D1, križ. CK D1, III/068010, okr. Prešov, hr.spr.SUC PSK-PO/NDS-SSÚD PO - po križ. CK D1, I/68, III/068019, Budmír, okr. Košice - okolie, hr.spr.NDS-SSÚD PO/NDS-SSÚR KE/SC KSK-SÚ MB/SSC-IVSC KE	20,666	20,666
D1 SPOLU:		253,498	271,989
D2	od zač. CK D2 na št. hr. s CZ, okr. Skalica - po križ. CK D2, II/505, Bratislava Dúbravka/Záhorská Bystrica, okr. Bratislava IV, hr.spr.NDS-SSÚD MAMAG BA	54,960	54,960
	od križ. CK D1, D2, I/61, MK, Bratislava - Petržalka, okr. Bratislava V, hr.spr.NDS-SSÚD BA/MAG BA - po kon. CK D2 na št. hr. s H, okr. Bratislava V	15,038	15,038
D2 SPOLU:		69,998	69,998
D3	od križ. D1, D3, Hričovské Podhradie, okr. Žilina - po križ. CK I/18, D3, Žilina Strážov, hr.spr.NDS-SSÚR PU/SSC-IVSC ZA	8,662	8,662
D3 SPOLU:		8,662	8,662
D4	od zač. CK D4 na št. hr. s A, okr. Bratislava V - po križ. CK D2, D4, PD/2, Jarovce, okr. Bratislava V	2,766	2,766
D4 SPOLU:		2,766	2,766
DIAĽNICE SPOLU:		334,924	353,415
I/49A	od križ. CK I/49A, I/49, Beluša, okr. Púchov, hr.spr.SSC-IVSC ZA/NDS-SSÚR PU - po kon.nevyb.úseku I/61, križ. CK I/49, I/49A, I/61, okr. Púchov, hr.spr.SSC-IVSC ZA/NDS-SSÚR PU		1,382
I/49A SPOLU:			1,382
I/50	od križ. CK I/50, I/65, III/050092, Šášovské Podhradie, okr. Žiar nad Hronom, hr.spr.NDS-SSÚR ZV/BB RSC-ZH/SSC-IVSC BB - po križ. CK I/50, I/66, okr. Zvolen, hr.spr.NDS-SSÚR ZV/SSC-IVSC BB	17,100	17,100
I/50 SPOLU:		17,100	17,100
I/51	od kon.mesta Trnava na CK I/51 - po križ. CK I/51, II/513, III/513011, okr. Nitra, hr.spr.NDS-SSÚR GA/RSUC NR	40,925	40,925
I/51 SPOLU:		40,925	40,925
I/65	od zač.štvorpruhu, Tekovské Nemce, okr.Zlaté Moravce - po križ. CK I/65, I/65A, I/76, Hronský Beňadik, okr.Žarnovica	3,039	3,039
	od križ. CK I/65, I/65A, Rudno n.Hronom, okr. Žarnovica - po križ. CK I/65, II/428, okr. Žarnovica, hr.spr.NDS-SSÚR ZC/BB RSC-ZH/SSC-IVSC BB (koniec obchvatu Žarnovica)	11,686	11,686
I/65 SPOLU:		14,725	14,725
I/65A	od križ. CK I/65, I/65A, I/76, Hronský Beňadik, okr.Žarnovica - po križ. CK I/65, I/65A, Rudno n.Hronom, okr. Žarnovica	10,867	10,867
I/65A SPOLU:		10,867	10,867
I/66	od križ. CK I/66, I/69, Kováčová, okr. Zvolen, hr.spr.NDS-SSÚR ZV/SSC-IVSC BB - po zač.mesta Banská Bystrica - Kremnička, okr. Banská Bystrica	11,192	11,192
I/66 SPOLU:		11,192	11,192
I/69	od križ. CK I/50, I/69, III/050149, Budča, okr. Zvolen, hr.spr.SSC-IVSC BB/NDS-SSÚR ZV/BB RSC-ZV - po križ. CK I/66, I/69, Kováčová, okr. Zvolen, hr.spr.NDS-SSÚR ZV/SSC-IVSC BB	4,500	4,500
I/69 SPOLU:		4,500	4,500
RÝCHLOSTNÉ CESTY SPOLU:		99,309	100,691
CELKOM:		434,233	454,106

Pozn.: do dĺžok spoplatnených úsekov CK sú zahrnuté úseky CK označené dopravnými značkami: "Diaľnica" (IP 23a,b), "Rýchlostná cesta" (IP 22a,b) nie sú zahrnuté úseky vedúce intravilánmi miest a obcí SR, ktoré nie sú spoplatnené - vynechanie týchto úsekov nie je zohľadnené v popise

DĹŽKY ÚSEKOV CIEST I.TRIEDY SPOPLATNENÉ PRE NÁKLADNÉ VOZIDLÁ NAD 3,5 t



STAV SIETE CESTNÝCH KOMUNIKÁCIÍ K: 01.01.2009

ČÍSLO CK	POPIS	DĹŽKA SMEROVO ROZDELENÝCH CK [km]	CELKOVÁ DĹŽKA [km]
I/2	od začiatku CK I/2 - koniec obce Holíč, okr. Skalica - po začiatok štvorpruhu pred hraničným priechodom Čunovo/Rajka, št. hr. s H, okr. Bratislava V		60,217
I/2 SPOLU:			60,217
I/18	od konca obce Ivachnová, okr. Ružomberok /súbežne s D1/ - po začiatok mesta Poprad	1,071	54,655
	od križ. CK D1, I/18, Behárovce, okr. Levoča - cez Branisko - po križ. CK D1, I/18, Hendrichovce, okr. Prešov		13,919
I/18 SPOLU:			1,071 68,574
I/50	úsek na CK I/50, Vyšné Nemecké, okr. Sobrance /colný priestor/		2,023
I/50 SPOLU:			2,023
I/59	od križ. CK I/14, I/59, Banská Bystrica - Uľanka, okr. Banská Bystrica - cez horský prechod Donovaly - po začiatok mesta Ružomberok		32,499
I/59 SPOLU:			32,499
I/61	od konca mesta Bratislava, Vajnory, okr. Bratislava II - po začiatok obce Ladce, okr. Ilava		78,560
I/61 SPOLU:			78,560
I/63	od konca mesta Bratislava, Podunajské Biskupice, okr. Bratislava II - po križ. I/63, I/64, III/064001, Komárno		61,166
I/63 SPOLU:			61,166
I/68	od konca mesta Prešov, Solivar, okr. Prešov - po križ. CK D1, I/68, III/068019, okr. Košice - okolie		12,827
I/68 SPOLU:			12,827
I/69	od križ. CK I/66A, I/69, Kováčová, okr. Zvolen - po začiatok mesta Banská Bystrica, Kremnička, okr. Banská Bystrica		10,553
I/69 SPOLU:			10,553
I/73	od konca obce Vyšný Komárnik, okr. Svidník - po colný priestor št.hr.SK/PL		1,555
I/73 SPOLU:			1,555
I/77	úsek na CK I/77 od konca obce Čirč, okr. Stará Ľubovňa		1,520
I/77 SPOLU:			1,520
I/79	od konca obce Malá Tŕňa, okr. Trebišov - po začiatok obce Slovenské Nové Mesto, okr. Trebišov		3,927
I/79 SPOLU:			3,927
CESTY I.TRIEDY SPOLU:		1,071	333,421

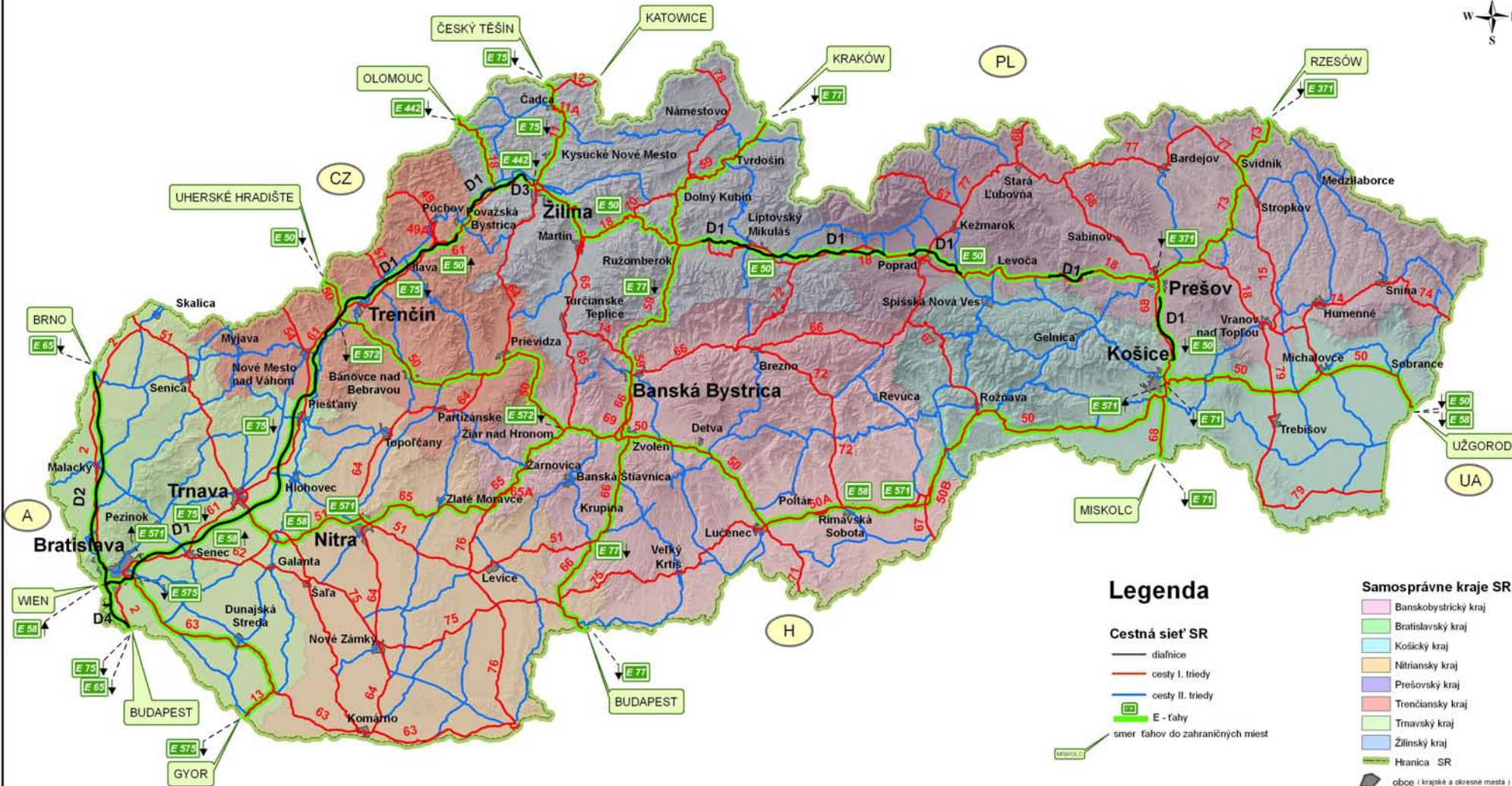
Pozn.: do dĺžok spoplatnených úsekov CK sú zahrnuté úseky CK označené dopravnou značkou: "Cesta I. triedy" (IS 29) a dodatkovou tabuľkou s nápisom: S úhradou nad 3,5 t, With Payment over 3,5 t, Vignettenpflicht über 3,5 t a nie sú zahrnuté úseky vedúce intravilánmi miest a obcí SR, ktoré nie sú spoplatnené - vynechanie týchto úsekov nie je zohľadnené v popise

ODBOR 2100 – CESTNÁ DATABANKA

ÚSEKY MEDZINÁRODNEJ CESTNEJ SIETE “E”

SO STAVOM SIETE CESTNÝCH KOMUNIKÁCIÍ KU DŇU: 01.01.2009

BRATISLAVA, 2009



ÚSEKY MEDZINÁRODNEJ CESTNEJ SIETE "E"



ČLENIENIE: SPRÁVCA CK/OKRES

STAV SIETE CESTNÝCH KOMUNIKÁCIÍ K: 01.01.2009

ČÍSLO CESTNÉHO ŤAHU	ČÍSLO CESTNEJ KOMUNIKÁCIE	POČIATOČNÝ UZOL	POPIS POČIATOČNÉHO UZLA	KONCOVÝ UZOL	POPIS KONCOVÉHO UZLA	SPRÁVCA CK	OKRES	DĹŽKA [km]
E 50	I/50	3512A01000	zač. CK I/50 na št. hr. CZ	3512D00200	hr.spr.NDS - SSUD TN/SSC - IVSC ZA, hr.vl. NDS/STAT	SSÚD TRENČÍN	TN	6,810
		3512D00200	hr.spr.NDS - SSUD TN/SSC - IVSC ZA, hr.vl. NDS/STAT	3512D00300	hr.spr.NDS - SSUD TN/SSC - IVSC ZA, hr.vl. NDS/STAT	IVSC ŽILINA	TN	3,666
		3512D00300	hr.spr.NDS - SSUD TN/SSC - IVSC ZA, hr.vl. NDS/STAT	3512A00310	križ. D/1, I/50, okr.Trencín	SSÚD TRENČÍN	TN	2,470
	D1	3512A00310	križ. D/1, I/50, okr.Trencín	3521A03701	križ. D/1, I/57, hr. okr. Trencín/Ilava na CK D/1	SSÚD TRENČÍN	TN	19,091
		3521A03701	križ. D/1, I/57, hr. okr. Trencín/Ilava na CK D/1	2543A04201	križ. D/1, I/61, hr. okr. Ilava/Púchov na CK D/1	SSÚD TRENČÍN	IL	15,872
		2543A04201	križ. D/1, I/61, hr. okr. Ilava/Púchov na CK D/1	2544C00400	hr. okr. Považská Bystrica/Púchov na CK D/1	SSÚD TRENČÍN	PU	7,821
	I/61	2544C00400	hr. okr. Považská Bystrica/Púchov na CK D/1	2544A08300	križ. D/1, I/61, hr.spr.NDS - SSUD TN/SSC - IVSC ZA, hr.vl. NDS/STAT	SSÚD TRENČÍN	PB	3,663
		2544A08300	križ. D/1, I/61, hr.spr.NDS - SSUD TN/SSC - IVSC ZA, hr.vl. NDS/STAT	2544A08500	križ. D/1, I/61, hr.spr.NDS - SSUR PU/SSC - IVSC ZA, hr.vl. NDS/STAT	IVSC ŽILINA	PB	10,032
	D1	2544A08500	križ. D/1, I/61, hr.spr.NDS - SSUR PU/SSC - IVSC ZA, hr.vl. NDS/STAT	2544C00800	hr. okr. Považská Bystrica/Bytca	SSÚR PÚCHOV	PB	3,031
		2544C00800	hr. okr. Považská Bystrica/Bytca	2542C00500	hr. okr. Bytca/Žilina na CK D/1	SSÚR PÚCHOV	BY	9,163
		2542C00500	hr. okr. Bytca/Žilina na CK D/1	2542D00100	zač. CK D/3, križ. CK D/1, D/3, okr. Žilina	SSÚR PÚCHOV	ZA	1,087
	D3	2542D00100	zač. CK D/3, križ. CK D/1, D/3, okr. Žilina	2631A09401	križ. D/3, I/18, hr.spr.NDS - SSUR PU/SSC - IVSC ZA, hr.vl. NDS/STAT	SSÚR PÚCHOV	ZA	8,662
	I/18	2631A09401	križ. D/3, I/18, hr.spr.NDS - SSUR PU/SSC - IVSC ZA, hr.vl. NDS/STAT	2631A00103	križ. I/11, I/18, Žilina	IVSC ŽILINA	ZA	2,902
	I/11	2631A00103	križ. I/11, I/18, Žilina	2631A06103	zač. CK I/18A, križ. I/11, I/18A, Žilina	IVSC ŽILINA	ZA	0,953
	I/18A	2631A06103	zač. CK I/18A, križ. I/11, I/18A, Žilina	2631A08402	križ. I/18, I/18A, Žilina	IVSC ŽILINA	ZA	2,847
	I/18	2631A08402	križ. I/18, I/18A, Žilina	2633C00100	hr. okr. Martin/Žilina na CK I/18	IVSC ŽILINA	ZA	16,191
		2633C00100	hr. okr. Martin/Žilina na CK I/18	2634C00200	hr. okr. Dolný Kubín/Martin na CK I/18	IVSC ŽILINA	MT	22,624
		2634C00200	hr. okr. Dolný Kubín/Martin na CK I/18	2634C00300	hr. okr. Dolný Kubín/Ružomberok na CK I/18	IVSC ŽILINA	DK	5,430
		2634C00300	hr. okr. Dolný Kubín/Ružomberok na CK I/18	2643A03100	križ. D/1, I/18, hr.spr.NDS - SSUD LM/SSC - IVSC ZA, hr.vl. NDS/STAT	IVSC ŽILINA	RK	25,073
	D1	2643A03100	križ. D/1, I/18, hr.spr.NDS - SSUD LM/SSC - IVSC ZA, hr.vl. NDS/STAT	2643C00100	hr. okr. Ružomberok/Liptovský Mikuláš na CK D/1	SSÚD LIPTOVSKÝ MIKULÁŠ	RK	3,056
		2643C00100	hr. okr. Ružomberok/Liptovský Mikuláš na CK D/1	2644C00200	hr. okr. Liptovský Mikuláš/Poprad na CK D/1	SSÚD LIPTOVSKÝ MIKULÁŠ	LM	44,835
		2644C00200	hr. okr. Liptovský Mikuláš/Poprad na CK D/1	2733A05405	križ. D/1, I/18, hr.spr.NDS - SSUD LM/SSC - IVSC KE, hr.vl. NDS/STAT	SSÚD LIPTOVSKÝ MIKULÁŠ	PP	9,915
	I/18	2733A05405	križ. D/1, I/18, hr.spr.NDS - SSUD LM/SSC - IVSC KE, hr.vl. NDS/STAT	2733A05601	križ. D/1, I/18, hr.spr.NDS - SSUD LM/SSC - IVSC KE, hr.vl. NDS/STAT	IVSC KOŠICE	PP	7,892
	D1	2733A05601	križ. D/1, I/18, hr.spr.NDS - SSUD LM/SSC - IVSC KE, hr.vl. NDS/STAT	3712A06900	kon.smer.rozd., hr. okr. Levoca/Poprad na CK D/1	SSÚD LIPTOVSKÝ MIKULÁŠ	PP	18,945
		3712A06900	zač.smer.rozd., hr. okr. Levoca/Poprad na CK D/1	3712A06800	križ. D/1, I/18, hr.spr.NDS - SSUD LM/SSC - IVSC KE, hr.vl. NDS/STAT	SSÚD LIPTOVSKÝ MIKULÁŠ	LE	0,517
	I/18	3712A06800	križ. D/1, I/18, hr.spr.NDS - SSUD LM/SSC - IVSC KE, hr.vl. NDS/STAT	3721B00200	hr.spr.NDS - SSUD BE/SSC - IVSC KE, hr.vl. NDS/STAT	IVSC KOŠICE	LE	25,220

ÚSEKY MEDZINÁRODNEJ CESTNEJ SIETE "E"



ČLENIENIE: SPRÁVCA CK/OKRES

STAV SIETE CESTNÝCH KOMUNIKÁCIÍ K: 01.01.2009

ČÍSLO CESTNÉHO ŤAHU	ČÍSLO CESTNEJ KOMUNIKÁCIE	POČIATOČNÝ UZOL	POPIS POČIATOČNÉHO UZLA	KONCOVÝ UZOL	POPIS KONCOVÉHO UZLA	SPRÁVCA CK	OKRES	DĹŽKA [km]		
E 50	I/18	3721B00200	hr.spr.NDS - SSUD BE/SSC - IVSC KE, hr.vl. NDS/STAT	3721A00100	križ. I/18, II/547, hr.spr.NDS - SSUD BE/SSC - IVSC KE/SUC PSK - PP,hr.vl. NDS/PO SK/STAT, kon. CK II/547	SSÚD BEHÁROVCE	LE	2,308		
		3721A00100	križ. I/18, II/547, hr.spr.NDS - SSUD BE/SSC - IVSC KE/SUC PSK - PP, hr.vl. NDS/PO SK/STAT, kon. CK II/547	3721A07004	križ. D/1, I/18, hr.spr.NDS - SSUD BE/SSC - IVSC KE, hr.vl. NDS/STAT	IVSC KOŠICE	LE	3,227		
	D/1	3721A07004	križ. D/1, I/18, hr.spr.NDS - SSUD BE/SSC - IVSC KE, hr.vl. NDS/STAT	3721C00300	hr. okr. Prešov/Levoca na CK D/1	SSÚD BEHÁROVCE	LE	4,730		
		3721C00300	hr. okr. Prešov/Levoca na CK D/1	2743A01400	križ. D/1, I/18, hr.spr.NDS - SSUD BE/SSC - IVSC KE, hr.vl. NDS/STAT	SSÚD BEHÁROVCE	PO	9,915		
	I/18	2743A01400	križ. D/1, I/18, hr.spr.NDS - SSUD BE/SSC - IVSC KE, hr.vl. NDS/STAT	3722A00401	križ. I/18, I/68, Prešov	IVSC KOŠICE	PO	20,533		
	I/68	3722A00401	križ. I/18, I/68, Prešov	3722A01800	zač. CK III/068010, križ. I/68, III/068010, hr.spr.SSC - IVSC KE/SUC PSK - PO, hr.vl. PO SK/STAT, Prešov - Solivar, okr.Prešov	IVSC KOŠICE	PO	4,390		
	III/068010	3722A01800	zač. CK III/068010, križ. I/68, III/068010, hr.spr.SSC - IVSC KE/SUC PSK - PO, hr.vl. PO SK/STAT, Prešov - Solivar, okr.Prešov	3722A00301	križ. D/1, III/068010, hr.spr.NDS - SSUD PO/SUC PSK - PO, hr.vl. NDS/PO SK	SÚC PSK - PO	PO	1,858		
	D1	3722A00301	križ. D/1, III/068010, hr.spr.NDS - SSUD PO/SUC PSK - PO, hr.vl. NDS/PO SK	3724C00100	hr. okr. Prešov/Košice - okolie na CK D/1	SSÚD PREŠOV	PO	15,341		
		3724C00100	hr. okr. Prešov/Košice - okolie na CK D/1	3724A01202	križ. D/1, I/68, III/068019, hr.spr.NDS - SSUD PO/NDS - SSUR KE	SSÚD PREŠOV	KS	5,325		
	I/68	3724A01202	križ. D/1, I/68, III/068019, hr.spr.NDS - SSUD PO/NDS - SSUR KE	3724C00500	hr. okr. Košice - okolie/Košice I na CK I/68	SSÚR KOŠICE	KS	0,453		
		3724C00500	hr. okr. Košice - okolie/Košice I na CK I/68	3724A00603	križ. I/50, I/68, MK, okr.Košice I	SSÚR KOŠICE	K1	7,750		
	MK	3724A00611	križ. I/50, I/68, MK, okr.Košice IV	3724A00606	križ. I/50, I/68, MK, Košice - Vyšné Opátske, okr.Košice IV	SSÚR KOŠICE	K4	0,285		
	I/50	3724A00606	križ. I/50, I/68, MK, Košice - Vyšné Opátske, okr.Košice IV	3724A00602	križ. I/50, I/68, MK, hr. okr. Košice IV/Košice I na CK I/50, Košice - Vyšné Opátske, okr.Košice I	3724D00800	hr.spr.NDS - SSUR KE/SSC - IVSC KE, hr.vl. NDS/STAT, hr. okr. Košice I/Košice III na CK I/50	SSÚR KOŠICE	K4	0,183
		3724A00602	križ. I/50, I/68, MK, hr. okr. Košice IV/Košice I na CK I/50, Košice - Vyšné Opátske, okr.Košice I	3724D00800	hr.spr.NDS - SSUR KE/SSC - IVSC KE, hr.vl. NDS/STAT, hr. okr. Košice I/Košice III na CK I/50	3724C00300	hr. okr. Košice - okolie/Košice III na CK I/50	SSÚR KOŠICE	K3	0,357
		3724D00800	hr.spr.NDS - SSUR KE/SSC - IVSC KE, hr.vl. NDS/STAT, hr. okr. Košice I/Košice III na CK I/50	3724C00300	hr. okr. Košice - okolie/Košice III na CK I/50	3813C00100	hr. okr. Trebišov/Košice - okolie na CK I/50	IVSC KOŠICE	K3	5,440
		3724C00300	hr. okr. Košice - okolie/Košice III na CK I/50	3813C00100	hr. okr. Trebišov/Košice - okolie na CK I/50	3814C00100	hr. okr. Michalovce/Trebišov na CK I/50	IVSC KOŠICE	KS	19,801
		3813C00100	hr. okr. Trebišov/Košice - okolie na CK I/50	3814C00100	hr. okr. Michalovce/Trebišov na CK I/50	3823C00100	hr. okr. Michalovce/Sobrance na CK I/50	IVSC KOŠICE	TV	15,473
		3814C00100	hr. okr. Michalovce/Trebišov na CK I/50	3823C00100	hr. okr. Michalovce/Sobrance na CK I/50	3841A04800	zač.smer.rozd., hr.spr.CU/SSC - IVSC KE	IVSC KOŠICE	MI	27,806
		3823C00100	hr. okr. Michalovce/Sobrance na CK I/50	3841A04800	kon.smer.rozd., hr.spr.CU/SSC - IVSC KE	3841A00200	kon. CK I/50 na št. hr. UA	IVSC KOŠICE	SO	21,145
		3841A04800	kon.smer.rozd., hr.spr.CU/SSC - IVSC KE	3841A00200	kon. CK I/50 na št. hr. UA			COLNÝ ÚRAD	SO	0,257
E 50 SPOLU :								444,345		

ÚSEKY MEDZINÁRODNEJ CESTNEJ SIETE "E"



ČLENIENIE: SPRÁVCA CK/OKRES

STAV SIETE CESTNÝCH KOMUNIKÁCIÍ K: 01.01.2009

ČÍSLO CESTNÉHO ŤAHU	ČÍSLO CESTNEJ KOMUNIKÁCIE	POČIATOČNÝ UZOL	POPIS POČIATOČNÉHO UZLA	KONCOVÝ UZOL	POPIS KONCOVÉHO UZLA	SPRÁVCA CK	OKRES	DĹŽKA [km]		
E 58	I/61	4424A00600	zač. CK I/61 na št. hr. A	4424D01100	hr.spr.CU/MAG BA, hr.vl. BA /STAT, Bratislava - Petržalka, okr.Bratislava V	COLNÝ ÚRAD	B5	0,502		
		4424D01100	hr.spr.CU/MAG BA, hr.vl. BA /STAT, Bratislava - Petržalka, okr.Bratislava V	4424A03802	križ. D/1, I/2, I/61, Bratislava - Petržalka, okr.Bratislava V	MAGISTRÁT HL.MESTA	B5	2,361		
	I/2	4424A03802	križ. D/1, I/2, I/61, Bratislava - Petržalka, okr.Bratislava V	4424A00503	križ. D/1, I/2, I/61, MK, Bratislava - Petržalka, okr.Bratislava V	MAGISTRÁT HL.MESTA	B5	2,164		
	I/61	4424A00503	križ. D/1, I/2, I/61, MK, Bratislava - Petržalka, okr.Bratislava V	4424A00501	križ. D/1, I/2, I/61, MK, hr.spr.MAG BA/NDS - SSUD BA, hr.vl. BA /NDS, Bratislava - Petržalka, okr.Bratislava V	MAGISTRÁT HL.MESTA	B5	0,831		
	D1	4424A00501	križ. D/1, I/2, I/61, MK, hr.spr.MAG BA/NDS - SSUD BA, hr.vl. BA /NDS, Bratislava - Petržalka, okr.Bratislava V	4424C00300	hr. okr. Bratislava II/Bratislava V na CK D/1, Bratislava - Ružinov - Nivy, okr.Bratislava I	4422A00802	križ. D/1, I/61, hr. okr. Bratislava II/Bratislava III na CK D/1, Bratislava - Ružinov - Trnávka, okr.Bratislava II	SSÚD BRATISLAVA	B5	0,366
		4424C00300	hr. okr. Bratislava II/Bratislava V na CK D/1, Bratislava - Ružinov - Nivy, okr.Bratislava I	4422A00802	križ. D/1, I/61, hr. okr. Bratislava II/Bratislava III na CK D/1, Bratislava - Ružinov - Trnávka, okr.Bratislava II	4422C00500	hr. okr. Bratislava III/Senec na CK D/1	SSÚD BRATISLAVA	B2	9,916
		4422A00802	križ. D/1, I/61, hr. okr. Bratislava II/Bratislava III na CK D/1, Bratislava - Ružinov - Trnávka, okr.Bratislava II	4422C00500	hr. okr. Bratislava III/Senec na CK D/1	4511B01200	hr.spr.NDS - SSUD BA/NDS - SSUD TT	SSÚD BRATISLAVA	B3	1,482
		4422C00500	hr. okr. Bratislava III/Senec na CK D/1	4511B01200	hr.spr.NDS - SSUD BA/NDS - SSUD TT	4511C00200	hr. okr. Trnava/Senec na CK D/1	SSÚD BRATISLAVA	SC	14,473
		4511B01200	hr.spr.NDS - SSUD BA/NDS - SSUD TT	4511C00200	hr. okr. Trnava/Senec na CK D/1	4511A00806	križ. D/1, I/51, hr.spr.NDS - SSUD TT/NDS - SSUR GA	SSÚD TRNAVA	SC	7,951
	4511C00200	hr. okr. Trnava/Senec na CK D/1	4511A00806	križ. D/1, I/51, hr.spr.NDS - SSUD TT/NDS - SSUR GA	4512C00300	hr. okr. Nitra/Galanta na CK I/51	SSÚD TRNAVA	TT	11,755	
	I/51	4511A00806	križ. D/1, I/51, hr.spr.NDS - SSUD TT/NDS - SSUR GA	4512C00300	hr. okr. Trnava/Galanta na CK I/51	4512C00100	hr. okr. Nitra/Galanta na CK I/51	SSÚR GALANTA	TT	7,149
		4512C00300	hr. okr. Trnava/Galanta na CK I/51	4512C00100	hr. okr. Nitra/Galanta na CK I/51	4521D00100	hr.spr.NDS - SSUR GA/SSC - IVSC BA, hr.vl. NDS/STAT, Nitra - Zobor, okr.Nitra	SSÚR GALANTA	GA	15,414
		4512C00100	hr. okr. Nitra/Galanta na CK I/51	4521D00100	hr.spr.NDS - SSUR GA/SSC - IVSC BA, hr.vl. NDS/STAT, Nitra - Zobor, okr.Nitra	4521A00209	križ. I/51, I/64, I/65, III/051037, Nitra - Chrenová, okr.Nitra	SSÚR GALANTA	NR	19,896
	4521D00100	hr.spr.NDS - SSUR GA/SSC - IVSC BA, hr.vl. NDS/STAT, Nitra - Zobor, okr.Nitra	4521A00209	križ. I/51, I/64, I/65, III/051037, Nitra - Chrenová, okr.Nitra	3543C00100	hr. okr. Zlaté Moravce/Nitra na CK I/65	IVSC BRATISLAVA	NR	1,194	
	I/65	4521A00209	križ. I/51, I/64, I/65, III/051037, Nitra - Chrenová, okr.Nitra	3543C00100	hr. okr. Zlaté Moravce/Nitra na CK I/65	3544A00700	križ. I/65, III/511012, hr.spr.NDS - SSUR ZC/RSUC NR/SSC - IVSC BA, hr.vl. NDS/NR SK/STAT, Cierne Klacany, okr.Zlaté Moravce	IVSC BRATISLAVA	ZM	13,607
		3543C00100	hr. okr. Zlaté Moravce/Nitra na CK I/65	3544A00700	križ. I/65, III/511012, hr.spr.NDS - SSUR ZC/RSUC NR/SSC - IVSC BA, hr.vl. NDS/NR SK/STAT, Cierne Klacany, okr.Zlaté Moravce	3544C00100	hr. okr. Žarnovica/Zlaté Moravce na CK I/65	IVSC BRATISLAVA	ZM	19,416
		3544A00700	križ. I/65, III/511012, hr.spr.NDS - SSUR ZC/RSUC NR/SSC - IVSC BA, hr.vl. NDS/NR SK/STAT, Cierne Klacany, okr.Zlaté Moravce	3544C00100	hr. okr. Žarnovica/Zlaté Moravce na CK I/65	3544A02701	križ. I/65, I/65A, I/76, okr.Žarnovica	SSÚR ŽARNOVICA	ZM	8,421
		3544C00100	hr. okr. Žarnovica/Zlaté Moravce na CK I/65	3544A02701	križ. I/65, I/65A, I/76, okr.Žarnovica	3633A04400	zač.nevyb.úseku I/65A, kon.nevyb.úseku I/65, kon. CK I/65A	SSÚR ŽARNOVICA	ZC	0,238
	I/65A	3544A02701	križ. I/65, I/65A, I/76, okr.Žarnovica	3633A04400	zač.nevyb.úseku I/65A, kon.nevyb.úseku I/65, kon. CK I/65A	3633A00501	križ. I/65, II/428, hr.spr.NDS - SSUR ZC/SSC - IVSC BB, hr.vl. NDS/STAT	SSÚR ŽARNOVICA	ZC	10,867
	I/65	3633A04400	zač.nevyb.úseku I/65A, kon.nevyb.úseku I/65, kon. CK I/65A	3633A00501	križ. I/65, II/428, hr.spr.NDS - SSUR ZC/SSC - IVSC BB, hr.vl. NDS/STAT	3631C00100	hr. okr. Žarnovica/Žiar nad Hronom na CK I/65	SSÚR ŽARNOVICA	ZC	11,759
	I/65	3633A00501	križ. I/65, II/428, hr.spr.NDS - SSUR ZC/SSC - IVSC BB, hr.vl. NDS/STAT	3631C00100	hr. okr. Žarnovica/Žiar nad Hronom na CK I/65	3631A00100	križ. I/50, I/65, Ladomerská Vieska, okr.Žiar nad Hronom	IVSC BANSKÁ BYSTRICA	ZC	1,195
		3631C00100	hr. okr. Žarnovica/Žiar nad Hronom na CK I/65	3631A00100	križ. I/50, I/65, Ladomerská Vieska, okr.Žiar nad Hronom	3631A00201	križ. I/50, I/65, III/050092, hr.spr.NDS - SSUR ZV/SSC - IVSC BB, hr.vl. NDS/STAT	IVSC BANSKÁ BYSTRICA	ZH	13,740
	I/50	3631A00100	križ. I/50, I/65, Ladomerská Vieska, okr.Žiar nad Hronom	3631A00201	križ. I/50, I/65, III/050092, hr.spr.NDS - SSUR ZV/SSC - IVSC BB, hr.vl. NDS/STAT	3631C00300	hr. okr. Žiar nad Hronom/Zvolen na CK I/50	IVSC BANSKÁ BYSTRICA	ZH	1,967
		3631A00201	križ. I/50, I/65, III/050092, hr.spr.NDS - SSUR ZV/SSC - IVSC BB, hr.vl. NDS/STAT	3631C00300	hr. okr. Žiar nad Hronom/Zvolen na CK I/50			SSÚR ZVOLEN	ZH	7,776

ÚSEKY MEDZINÁRODNEJ CESTNEJ SIETE "E"



ČLENIENIE: SPRÁVCA CK/OKRES

STAV SIETE CESTNÝCH KOMUNIKÁCIÍ K: 01.01.2009

ČÍSLO CESTNÉHO ŤAHU	ČÍSLO CESTNEJ KOMUNIKÁCIE	POČIATOČNÝ UZOL	POPIS POČIATOČNÉHO UZLA	KONCOVÝ UZOL	POPIS KONCOVÉHO UZLA	SPRÁVCA CK	OKRES	DĹŽKA [km]	
E 58	I/50	3631C00300	hr. okr. Žiar nad Hronom/Zvolen na CK I/50	3632A02402	križ. I/50, III/066023, zač.smer.rozd., hr.spr.NDS - SSUR ZV/SSC IVSC BB, hr.vl. NDS/STAT, Zvolen	SSÚR ZVOLEN	ZV	12,045	
		3632A02402	križ. I/50, III/066023, kon.smer.rozd., hr.spr.NDS - SSUR ZV/SSC IVSC BB, hr.vl. NDS/STAT, Zvolen	3632C00100	hr. okr. Zvolen/Detva na CK I/50	IVSC BANSKÁ BYSTRICA	ZV	12,159	
		3632C00100	hr. okr. Zvolen/Detva na CK I/50	3643C00100	hr. okr. Detva/Lucenec na CK I/50	IVSC BANSKÁ BYSTRICA	DT	18,234	
		3643C00100	hr. okr. Detva/Lucenec na CK I/50	3644C00100	hr. okr. Lucenec/Rimavská Sobota na CK I/50	IVSC BANSKÁ BYSTRICA	LC	37,369	
		3644C00100	hr. okr. Lucenec/Rimavská Sobota na CK I/50	3644A05400	križ. I/50, I/50A, hr.spr.NDS - SSUR ZV/SSC - IVSC BB, hr.vl. NDS/STAT	IVSC BANSKÁ BYSTRICA	RS	1,785	
	I/50A	3644A05400	križ. I/50, I/50A, hr.spr.NDS - SSUR ZV/SSC - IVSC BB, hr.vl. NDS/STAT	3644A05500	križ. I/50, I/50A, hr.spr.NDS - SSUR ZV/SSC - IVSC BB, hr.vl. NDS/STAT	SSÚR ZVOLEN	RS	5,181	
	I/50	3644A05500	križ. I/50, I/50A, hr.spr.NDS - SSUR ZV/SSC - IVSC BB, hr.vl. NDS/STAT	3733A06100	zač. CK I/50B, križ. I/50, I/50B, hr.spr.NDS - SSUR ZV/SSC - IVSC BB, hr.vl. NDS/STAT	IVSC BANSKÁ BYSTRICA	RS	24,037	
	I/50B	3733A06100	zač. CK I/50B, križ. I/50, I/50B, hr.spr.NDS - SSUR ZV/SSC - IVSC BB, hr.vl. NDS/STAT	3733A01501	križ. I/50B, I/67, hr. okr. Revúca/Rimavská Sobota na CK I/50B	SSÚR ZVOLEN	RS	6,379	
		3733A01501	križ. I/50B, I/67, hr. okr. Revúca/Rimavská Sobota na CK I/50B	3734A00307	križ. I/50, I/50B, hr.spr.NDS - SSUR ZV/SSC - IVSC BB, hr.vl. NDS/STAT	SSÚR ZVOLEN	RA	6,607	
	I/50	3734A00307	križ. I/50, I/50B, hr.spr.NDS - SSUR ZV/SSC - IVSC BB, hr.vl. NDS/STAT	3734B00100	hr.spr.SSC - IVSC BB/SSC - IVSC KE, hr. okr. Revúca/Rožnava na CK I/50	hr.spr.SSC - IVSC BB/SSC - IVSC KE, hr. okr. Revúca/Rožnava na CK I/50	IVSC BANSKÁ BYSTRICA	RA	1,178
		3734B00100	hr.spr.SSC - IVSC BB/SSC - IVSC KE, hr. okr. Revúca/Rožnava na CK I/50	3732A00100	zač. CK III/050060, križ. I/50, III/050060, hr.spr.NDS - SSUR KE/SC KSK - SU RV/SSC - IVSC KE, hr.vl. KE SK/NDS/STAT	zač. CK III/050060, križ. I/50, III/050060, hr.spr.NDS - SSUR KE/SC KSK - SU RV/SSC - IVSC KE, hr.vl. KE SK/NDS/STAT	IVSC KOŠICE	RV	22,102
		3732A00100	zač. CK III/050060, križ. I/50, III/050060, hr.spr.NDS - SSUR KE/SC KSK - SU RV/SSC - IVSC KE, hr.vl. KE SK/NDS/STAT	3732A02900	križ. I/50, II/526, hr.spr.NDS - SSUR KE/SC KSK - SU RV/SSC - IVSC KE, hr.vl. KE SK/NDS/STAT, kon. CK II/526	križ. I/50, II/526, hr.spr.NDS - SSUR KE/SC KSK - SU RV/SSC - IVSC KE, hr.vl. KE SK/NDS/STAT, kon. CK II/526	SSÚR KOŠICE	RV	3,285
		3732A02900	križ. I/50, II/526, hr.spr.NDS - SSUR KE/SC KSK - SU RV/SSC - IVSC KE, hr.vl. KE SK/NDS/STAT, kon. CK II/526	3741A00400	križ. I/50, III/050251, hr.spr.NDS - SSUR KE/SC KSK - SU RV/SSC - IVSC KE, hr.vl. KE SK/NDS/STAT	križ. I/50, III/050251, hr.spr.NDS - SSUR KE/SC KSK - SU RV/SSC - IVSC KE, hr.vl. KE SK/NDS/STAT	IVSC KOŠICE	RV	22,322
		3741A00400	križ. I/50, III/050251, hr.spr.NDS - SSUR KE/SC KSK - SU RV/SSC - IVSC KE, hr.vl. KE SK/NDS/STAT	3741C00100	hr. okr. Rožnava/Košice - okolie na CK I/50	hr. okr. Rožnava/Košice - okolie na CK I/50	SSÚR KOŠICE	RV	3,237
		3741C00100	hr. okr. Rožnava/Košice - okolie na CK I/50	3742A00900	križ. I/50, III/550002, hr.spr.NDS - SSUR KE/SC KSK - SU KS/SSC - IVSC KE, hr.vl. KE SK/NDS/STAT, kon. CK III/550002	križ. I/50, III/550002, hr.spr.NDS - SSUR KE/SC KSK - SU KS/SSC - IVSC KE, hr.vl. KE SK/NDS/STAT, kon. CK III/550002	SSÚR KOŠICE	KS	19,493
		3742A00900	križ. I/50, III/550002, hr.spr.NDS - SSUR KE/SC KSK - SU KS/SSC - IVSC KE, hr.vl. KE SK/NDS/STAT, kon. CK III/550002	3742C00100	hr. okr. Košice II/Košice - okolie na CK I/50	hr. okr. Košice II/Košice - okolie na CK I/50	IVSC KOŠICE	KS	9,116
		3742C00100	hr. okr. Košice II/Košice - okolie na CK I/50	3742A02001	križ. I/50, MK, hr.spr.NDS - SSUR KE/SSC - IVSC KE, hr.vl. NDS/STAT	križ. I/50, MK, hr.spr.NDS - SSUR KE/SSC - IVSC KE, hr.vl. NDS/STAT	IVSC KOŠICE	K2	1,711
		3742A02001	križ. I/50, MK, hr.spr.NDS - SSUR KE/SSC - IVSC KE, hr.vl. NDS/STAT	3724A01502	križ. I/50, III/050192, hr. okr. Košice II/Košice IV na CK I/50, Košice - Západ - Košice - Západ, okr.Košice II	križ. I/50, III/050192, hr. okr. Košice II/Košice IV na CK I/50, Košice - Západ - Košice - Západ, okr.Košice II	SSÚR KOŠICE	K2	8,908
		3724A01502	križ. I/50, III/050192, hr. okr. Košice II/Košice IV na CK I/50, Košice - Západ - Košice - Západ, okr.Košice II	3724A00602	križ. I/50, I/68, MK, hr. okr. Košice IV/Košice I na CK I/50, Košice Vyšné Opátske, okr.Košice I	križ. I/50, I/68, MK, hr. okr. Košice IV/Košice I na CK I/50, Košice Vyšné Opátske, okr.Košice I	SSÚR KOŠICE	K4	7,229

ÚSEKY MEDZINÁRODNEJ CESTNEJ SIETE "E"



ČLENIENIE: SPRÁVCA CK/OKRES

STAV SIETE CESTNÝCH KOMUNIKÁCIÍ K: 01.01.2009

ČÍSLO CESTNÉHO ŤAHU	ČÍSLO CESTNEJ KOMUNIKÁCIE	POČIATOČNÝ UZOL	POPIS POČIATOČNÉHO UZLA	KONCOVÝ UZOL	POPIS KONCOVÉHO UZLA	SPRÁVCA CK	OKRES	DĹŽKA [km]
E 58	I/50	3724A00602	križ. I/50, I/68, MK, hr. okr. Košice IV/Košice I na CK I/50, Košice Vyšné Opátske, okr.Košice I	3724D00800	hr.spr.NDS - SSUR KE/SSC - IVSC KE, hr.vl. NDS/STAT, hr. okr. Košice I/Košice III na CK I/50	SSÚR KOŠICE	K3	0,357
		3724D00800	hr.spr.NDS - SSUR KE/SSC - IVSC KE, hr.vl. NDS/STAT, hr. okr. Košice I/Košice III na CK I/50	3724C00300	hr. okr. Košice - okolie/Košice III na CK I/50	IVSC KOŠICE	K3	5,440
		3724C00300	hr. okr. Košice - okolie/Košice III na CK I/50	3813C00100	hr. okr. Trebišov/Košice - okolie na CK I/50	IVSC KOŠICE	KS	19,801
		3813C00100	hr. okr. Trebišov/Košice - okolie na CK I/50	3814C00100	hr. okr. Michalovce/Trebišov na CK I/50	IVSC KOŠICE	TV	15,473
		3814C00100	hr. okr. Michalovce/Trebišov na CK I/50	3823C00100	hr. okr. Michalovce/Sobrance na CK I/50	IVSC KOŠICE	MI	27,806
		3823C00100	hr. okr. Michalovce/Sobrance na CK I/50	3841A04800	zač.smer.rozd., hr.spr.CU/SSC - IVSC KE	IVSC KOŠICE	SO	21,145
		3841A04800	kon.smer.rozd., hr.spr.CU/SSC - IVSC KE	3841A00200	kon. CK I/50 na št. hr. UA	COLNÝ ÚRAD	SO	0,257
E 58 SPOLU:								497,096
E 65	D2	3423A00200	zač. CK D/2 na št. hr. CZ	3441D00100	hr.spr.CU/NDS - SSUD MA, hr.vl. NDS/STAT	SSÚD MALACKY	SI	0,779
		3441D00100	hr.spr.CU/NDS - SSUD MA, hr.vl. NDS/STAT	3441D00200	hr.spr.CU/NDS - SSUD MA, hr.vl. NDS/STAT	COLNÝ ÚRAD	SI	0,679
		3441D00200	hr.spr.CU/NDS - SSUD MA, hr.vl. NDS/STAT	3441C00200	hr. okr. Skalica/Senica na CK D/2	SSÚD MALACKY	SI	0,317
		3441C00200	hr. okr. Skalica/Senica na CK D/2	3442C00300	hr. okr. Senica/Malacky na CK D/2	SSÚD MALACKY	SE	13,339
		3442C00300	hr. okr. Senica/Malacky na CK D/2	4422C00700	hr. okr. Bratislava IV/Malacky na CK D/2	SSÚD MALACKY	MA	34,575
		4422C00700	hr. okr. Bratislava IV/Malacky na CK D/2	4422A03402	križ. D/2, II/505, hr.spr.NDS - SSUD BA/NDS - SSUD MA	SSÚD MALACKY	B4	5,775
		4422A03402	križ. D/2, II/505, hr.spr.NDS - SSUD BA/NDS - SSUD MA	4424C00100	hr. okr. Bratislava IV/Bratislava V na CK D/2, Bratislava - Karlova Ves, okr.Bratislava V	SSÚD BRATISLAVA	B4	7,664
		4424C00100	hr. okr. Bratislava IV/Bratislava V na CK D/2, Bratislava - Karlova Ves, okr.Bratislava V	4424D00400	hr.spr.CU/NDS - SSUD BA, hr.vl. NDS/STAT	SSÚD BRATISLAVA	B5	16,690
4424D00400	hr.spr.CU/NDS - SSUD BA, hr.vl. NDS/STAT	4424A05300	kon. CK D/2 na št. hr. H	COLNÝ ÚRAD	B5	0,749		
E 65 SPOLU								80,567
E 71	I/50	3724A00603	križ. I/50, I/68, MK, okr.Košice I	3724A00610	križ. I/50, I/68, MK, hr. okr. Košice IV/Košice I na CK I/50	SSÚR KOŠICE	K1	0,356
		3724A00610	križ. I/50, I/68, MK, hr. okr. Košice IV/Košice I na CK I/50	3724A00502	križ. I/50, I/68, MK, Košice - Juh, okr.Košice IV	SSÚR KOŠICE	K4	4,303
	I/68	3724A00502	križ. I/50, I/68, MK, Košice - Juh, okr.Košice IV	3742A00200	križ. I/68, III/068021, hr.spr.NDS - SSUR KE/SKM KE/SSC - IVSC KE, hr.vl. KE /NDS/STAT	SSÚR KOŠICE	K4	2,853
		3742A00200	križ. I/68, III/068021, hr.spr.NDS - SSUR KE/SKM KE/SSC - IVSC KE, hr.vl. KE /NDS/STAT	3742C00200	hr. okr. Košice IV/Košice - okolie na CK I/68	IVSC KOŠICE	K4	2,365
		3742C00200	hr. okr. Košice IV/Košice - okolie na CK I/68	3742B00100	hr.spr.CU/SSC - IVSC KE	IVSC KOŠICE	KS	12,658
		3742B00100	hr.spr.CU/SSC - IVSC KE	3742A00100	kon. CK I/68 na št. hr. H	COLNÝ ÚRAD	KS	0,189
E 71 SPOLU:								22,724
E 75	I/11	2613A00100	zač. CK I/11 na št. hr. CZ	2613D00100	hr.spr.CU/NDS - SSUR CA, hr.vl. NDS/STAT	SSÚR ČADCA	CA	0,015
		2613D00100	hr.spr.CU/NDS - SSUR CA, hr.vl. NDS/STAT	2613D00200	hr.spr.CU/NDS - SSUR CA, hr.vl. NDS/STAT	COLNÝ ÚRAD	CA	0,223
		2613D00200	hr.spr.CU/NDS - SSUR CA, hr.vl. NDS/STAT	2613D00400	hr.spr.NDS - SSUR CA/SSC - IVSC ZA, hr.vl. NDS/STAT	SSÚR ČADCA	CA	1,773
		2613D00400	hr.spr.NDS - SSUR CA/SSC - IVSC ZA, hr.vl. NDS/STAT	2613A03900	križ. I/11, I/11A, hr.spr.NDS - SSUR CA/SSC - IVSC ZA, hr.vl. NDS/STAT, Cadca	IVSC ŽILINA	CA	5,785
	I/11A	2613A03900	križ. I/11, I/11A, hr.spr.NDS - SSUR CA/SSC - IVSC ZA, hr.vl. NDS/STAT, Cadca	2613A04200	kon.nevyb.úseku I/11, zač.nevyb.úseku I/11A, okr.Cadca	SSÚR ČADCA	CA	5,474

ÚSEKY MEDZINÁRODNEJ CESTNEJ SIETE "E"



ČLENIENIE: SPRÁVCA CK/OKRES

STAV SIETE CESTNÝCH KOMUNIKÁCIÍ K: 01.01.2009

ČÍSLO CESTNÉHO ŤAHU	ČÍSLO CESTNEJ KOMUNIKÁCIE	POČIATOČNÝ UZOL	POPIS POČIATOČNÉHO UZLA	KONCOVÝ UZOL	POPIS KONCOVÉHO UZLA	SPRÁVCA CK	OKRES	DĹŽKA [km]
E 75	I/11	2613A04200	kon.nevyb.úseku I/11, zač.nevyb.úseku I/11A, okr.Cadca	2631C00100	hr. okr. Kysucké Nové Mesto/Cadca na CK I/11	SSÚR ČADCA	CA	6,547
		2631C00100	hr. okr. Kysucké Nové Mesto/Cadca na CK I/11	2631A00600	križ. I/11, III/011062, hr.spr.NDS - SSUR CA/SSC - IVSC ZA/SÚC CA, hr.vl. NDS/STAT/ZA SK	SSÚR ČADCA	KM	2,900
		2631A00600	križ. I/11, III/011062, hr.spr.NDS - SSUR CA/SSC - IVSC ZA/SÚC CA, hr.vl. NDS/STAT/ZA SK	2631C00300	hr. okr. Žilina/Kysucké Nové Mesto na CK I/11	IVSC ŽILINA	KM	8,327
		2631C00300	hr. okr. Žilina/Kysucké Nové Mesto na CK I/11	2631D00300	hr.spr.NDS - SSUR CA/SSC - IVSC ZA, hr.vl. NDS/STAT	IVSC ŽILINA	ZA	0,859
		2631D00300	hr.spr.NDS - SSUR CA/SSC - IVSC ZA, hr.vl. NDS/STAT	2631D00100	hr.spr.NDS - SSUR CA/SSC - IVSC ZA, hr.vl. NDS/STAT	SSÚR ČADCA	ZA	3,620
		2631D00100	hr.spr.NDS - SSUR CA/SSC - IVSC ZA, hr.vl. NDS/STAT	2631A00105	križ. I/11, I/18, Žilina	IVSC ŽILINA	ZA	1,793
	I/18	2631A00105	križ. I/11, I/18, Žilina	2631A09401	križ. D/3, I/18, hr.spr.NDS - SSUR PU/SSC - IVSC ZA, hr.vl. NDS/STAT	IVSC ŽILINA	ZA	3,087
	D3	2631A09401	križ. D/3, I/18, hr.spr.NDS - SSUR PU/SSC - IVSC ZA, hr.vl. NDS/STAT	2542D00100	zač. CK D/3, križ. CK D/1, D/3, okr. Žilina	SSÚR PÚCHOV	ZA	8,662
	D1	2542D00100	zač. CK D/3, križ. CK D/1, D/3, okr. Žilina	2542C00500	hr. okr. Bytca/Žilina na CK D/1	SSÚR PÚCHOV	ZA	1,087
		2542C00500	hr. okr. Bytca/Žilina na CK D/1	2544C00800	hr. okr. Považská Bystrica/Bytca	SSÚR PÚCHOV	BY	9,163
		2544C00800	hr. okr. Považská Bystrica/Bytca	2544A08500	križ. D/1, I/61, hr.spr.NDS - SSUR PU/SSC - IVSC ZA, hr.vl. NDS/STAT	SSÚR PÚCHOV	PB	3,031
	I/61	2544A08500	križ. D/1, I/61, hr.spr.NDS - SSUR PU/SSC - IVSC ZA, hr.vl. NDS/STAT	2544A08300	križ. D/1, I/61, hr.spr.NDS - SSUD TN/SSC - IVSC ZA, hr.vl. NDS/STAT	IVSC ŽILINA	PB	10,032
	D1	2544A08300	križ. D/1, I/61, hr.spr.NDS - SSUD TN/SSC - IVSC ZA, hr.vl. NDS/STAT	2544C00500	hr. okr. Považská Bystrica/Púchov na CK D/1	SSÚD TREŇČÍN	PB	3,453
		2544C00500	hr. okr. Považská Bystrica/Púchov na CK D/1	2543C00400	hr. okr. Púchov/Ilava na CK D/1	SSÚD TREŇČÍN	PU	7,790
	D1	2543C00400	hr. okr. Púchov/Ilava na CK D/1	3521A03704	križ. D/1, I/57, hr. okr. Trenčín/Ilava na CK D/1	SSÚD TREŇČÍN	IL	16,112
		3521A03704	križ. D/1, I/57, hr. okr. Trenčín/Ilava na CK D/1	3514C00700	hr. okr. Nové Mesto nad Váhom/Trenčín na CK D/1	SSÚD TREŇČÍN	TN	25,608
		3514C00700	hr. okr. Nové Mesto nad Váhom/Trenčín na CK D/1	3532A05203	križ. D/1, I/61, hr.spr.NDS - SSUD TN/NDS - SSUD TT	SSÚD TREŇČÍN	NM	20,396
		3532A05203	križ. D/1, I/61, hr.spr.NDS - SSUD TN/NDS - SSUD TT	3532A05204	križ. D/1, I/61, hr. okr. Nové Mesto nad Váhom/Piešťany na CK D/1	SSÚD TRNAVA	NM	0,283
		3532A05204	križ. D/1, I/61, hr. okr. Nové Mesto nad Váhom/Piešťany na CK D/1	3532C00800	hr. okr. Nové Mesto nad Váhom/Piešťany na CK D/1	SSÚD TRNAVA	PN	1,084
		3532C00800	hr. okr. Nové Mesto nad Váhom/Piešťany na CK D/1	3532C00600	hr. okr. Nové Mesto nad Váhom/Piešťany na CK D/1	SSÚD TRNAVA	NM	0,983
		3532C00600	hr. okr. Nové Mesto nad Váhom/Piešťany na CK D/1	3532C00300	hr. okr. Hlohovec/Piešťany na CK D/1	SSÚD TRNAVA	PN	14,057
		3532C00300	hr. okr. Hlohovec/Piešťany na CK D/1	3534C01400	hr. okr. Hlohovec/Piešťany na CK D/1	SSÚD TRNAVA	HC	1,226
		3534C01400	hr. okr. Hlohovec/Piešťany na CK D/1	3534C01200	hr. okr. Hlohovec/Piešťany na CK D/1	SSÚD TRNAVA	PN	4,351
		3534C01200	hr. okr. Hlohovec/Piešťany na CK D/1	3534C01000	hr. okr. Hlohovec/Trnava na CK D/1	SSÚD TRNAVA	HC	13,495
		3534C01000	hr. okr. Hlohovec/Trnava na CK D/1	4511C00300	hr. okr. Trnava/Senec na CK D/1	SSÚD TRNAVA	TT	17,944
		4511C00300	hr. okr. Trnava/Senec na CK D/1	4511B01500	hr.spr.NDS - SSUD BA/NDS - SSUD TT	SSÚD TRNAVA	SC	7,901
		4511B01500	hr.spr.NDS - SSUD BA/NDS - SSUD TT	4422C00600	hr. okr. Bratislava III/Senec na CK D/1	SSÚD BRATISLAVA	SC	14,426
		4422C00600	hr. okr. Bratislava III/Senec na CK D/1	4422A00803	križ. D/1, I/61, hr. okr. Bratislava II/Bratislava III na CK D/1, Bratislava - Ružinov - Trnávka, okr.Bratislava II	SSÚD BRATISLAVA	B3	1,886
		4422A00803	križ. D/1, I/61, hr. okr. Bratislava II/Bratislava III na CK D/1, Bratislava - Ružinov - Trnávka, okr.Bratislava II	4424C00400	hr. okr. Bratislava II/Bratislava V na CK D/1, Bratislava - Ružinov - Nivy, okr.Bratislava II	SSÚD BRATISLAVA	B2	9,510
		4424C00400	hr. okr. Bratislava II/Bratislava V na CK D/1, Bratislava - Ružinov - Nivy, okr.Bratislava II	4424A02908	križ. D/1, D/2, I/61, MK, Bratislava - Petržalka, okr.Bratislava V	SSÚD BRATISLAVA	B5	5,715

ÚSEKY MEDZINÁRODNEJ CESTNEJ SIETE "E"



ČLENIENIE: SPRÁVCA CK/OKRES

STAV SIETE CESTNÝCH KOMUNIKÁCIÍ K: 01.01.2009

ČÍSLO CESTNÉHO ŤAHU	ČÍSLO CESTNEJ KOMUNIKÁCIE	POČIATOČNÝ UZOL	POPIS POČIATOČNÉHO UZLA	KONCOVÝ UZOL	POPIS KONCOVÉHO UZLA	SPRÁVCA CK	OKRES	DĹŽKA [km]
E 75	D2	4424A02908	križ. D/1, D/2, I/61, MK, Bratislava - Petržalka, okr.Bratislava V	4424D00400	hr.spr.CU/NDS - SSUD BA, hr.vl. NDS/STAT	SSÚD BRATISLAVA	B5	14,289
		4424D00400	hr.spr.CU/NDS - SSUD BA, hr.vl. NDS/STAT	4424A05300	kon. CK D/2 na št. hr. H	COLNÝ ÚRAD	B5	0,749

E 75 SPOLU: 253,636

E 77	I/59	2623A00100	kon. CK I/59 na št. hr. PL	2623B00100	hr.spr.CU/SSC - IVSC ZA	COLNÝ ÚRAD	TS	0,171
		2623B00100	hr.spr.CU/SSC - IVSC ZA	2641C00100	hr. okr. Tvrdošín/Dolný Kubín na CK I/59	IVSC ŽILINA	TS	21,624
		2641C00100	hr. okr. Tvrdošín/Dolný Kubín na CK I/59	2641A04700	križ. I/59, I/59A, hr.spr.NDS - SSUR CA/SSC - IVSC ZA, hr.vl. NDS/STAT	IVSC ŽILINA	DK	8,201
	I/59A	2641A04700	križ. I/59, I/59A, hr.spr.NDS - SSUR CA/SSC - IVSC ZA, hr.vl. NDS/STAT	2641A04600	križ. I/59, I/59A, hr.spr.NDS - SSUR CA/SSC - IVSC ZA, hr.vl. NDS/STAT	SSÚR ČADCA	DK	5,744
		I/59	2641A04600	križ. I/59, I/59A, hr.spr.NDS - SSUR CA/SSC - IVSC ZA, hr.vl. NDS/STAT	2634C00100	hr. okr. Ružomberok/Dolný Kubín na CK I/59	IVSC ŽILINA	DK
	2634C00100		hr. okr. Ružomberok/Dolný Kubín na CK I/59	2634A00300	križ. I/18, I/59, Ružomberok	IVSC ŽILINA	RK	8,161
	I/18	2634A00300	križ. I/18, I/59, Ružomberok	2634A00400	križ. I/18, I/59, Ružomberok	IVSC ŽILINA	RK	1,379
		I/59	2634A00400	križ. I/18, I/59, Ružomberok	3612B00100	hr.spr.SSC - IVSC BB/SSC - IVSC ZA, hr. okr. Ružomberok/Banská Bystrica na CK I/59	IVSC ŽILINA	RK
	3612B00100		hr.spr.SSC - IVSC BB/SSC - IVSC ZA, hr. okr. Ružomberok/Banská Bystrica na CK I/59	3614D00100	hr.spr.NDS - SSUR ZV/SSC - IVSC BB, hr.vl. NDS/STAT, Banská Bystrica - Kostiviarska, okr.Banská Bystrica	IVSC BANSKÁ BYSTRICA	BB	26,789
	I/59	3614D00100	hr.spr.NDS - SSUR ZV/SSC - IVSC BB, hr.vl. NDS/STAT, Banská Bystrica - Kostiviarska, okr.Banská Bystrica	3614A02402	križ. I/59, I/66, III/066024, Banská Bystrica, kon. CK I/59	SSÚR ZVOLEN	BB	2,922
		I/66	3614A02402	križ. I/59, I/66, III/066024, Banská Bystrica, kon. CK I/59	3632C00500	hr. okr. Banská Bystrica/Zvolen na CK I/66	SSÚR ZVOLEN	BB
	3632C00500		hr. okr. Banská Bystrica/Zvolen na CK I/66	3632A03106	križ. I/66, I/69, hr.spr.NDS - SSUR ZV/SSC - IVSC BB, hr.vl. NDS/STAT	SSÚR ZVOLEN	ZV	5,683
	3632A03106		križ. I/66, I/69, hr.spr.NDS - SSUR ZV/SSC - IVSC BB, hr.vl. NDS/STAT	3632A02303	križ. I/50, I/66, kon.smer.rozd., hr.spr.NDS - SSUR ZV/SSC - IVSC BB, hr.vl. NDS/STAT	IVSC BANSKÁ BYSTRICA	ZV	4,036
	3632A02303		križ. I/50, I/66, zač.smer.rozd., hr.spr.NDS - SSUR ZV/SSC - IVSC BB, hr.vl. NDS/STAT	3632A02306	križ. I/50, I/66, okr.Zvolen	SSÚR ZVOLEN	ZV	0,412
	I/50	3632A02306	križ. I/50, I/66, okr.Zvolen	3632A02402	križ. I/50, III/066023, zač.smer.rozd., hr.spr.NDS - SSUR ZV/SSC IVSC BB, hr.vl. NDS/STAT, Zvolen	SSÚR ZVOLEN	ZV	2,285
		3632A02402	križ. I/50, III/066023, kon.smer.rozd., hr.spr.NDS - SSUR ZV/SSC IVSC BB, hr.vl. NDS/STAT, Zvolen	3632A00601	križ. I/50, I/66, Zvolen	IVSC BANSKÁ BYSTRICA	ZV	0,101
	I/66	3632A00601	križ. I/50, I/66, Zvolen	3634C00100	hr. okr. Krupina/Zvolen na CK I/66	IVSC BANSKÁ BYSTRICA	ZV	19,068
		3634C00100	hr. okr. Krupina/Zvolen na CK I/66	4613B00100	hr.spr.SSC - IVSC BA/SSC - IVSC BB, hr. okr. Levice/Krupina na CK I/66	IVSC BANSKÁ BYSTRICA	KA	34,824
		4613B00100	hr.spr.SSC - IVSC BA/SSC - IVSC BB, hr. okr. Levice/Krupina na CK I/66	4613B00300	hr.spr.CU/SSC - IVSC BA	IVSC BRATISLAVA	LV	16,037
		4613B00300	hr.spr.CU/SSC - IVSC BA	4613B00400	hr.spr.CU/SSC - IVSC BA	COLNÝ ÚRAD	LV	0,165
4613B00400		hr.spr.CU/SSC - IVSC BA	4613A00500	zač. CK I/66 na št. hr. H	IVSC BRATISLAVA	LV	0,141	

E 77 SPOLU: 206,169



ÚSEKY MEDZINÁRODNEJ CESTNEJ SIETE "E"

ČLENIENIE: SPRÁVCA CK/OKRES

STAV SIETE CESTNÝCH KOMUNIKÁCIÍ K: 01.01.2009

ČÍSLO CESTNÉHO ŤAHU	ČÍSLO CESTNEJ KOMUNIKÁCIE	POČIATOČNÝ UZOL	POPIS POČIATOČNÉHO UZLA	KONCOVÝ UZOL	POPIS KONCOVÉHO UZLA	SPRÁVCA CK	OKRES	DĹŽKA [km]
E 371	I/73	2814A00200	kon. CK I/73	2814B00100	hr.spr.CU/SSC - IVSC KE	COLNÝ ÚRAD	SK	0,016
		2814B00100	hr.spr.CU/SSC - IVSC KE	2833C00500	hr. okr. Svidník/Prešov na CK I/73	IVSC KOŠICE	SK	53,384
		2833C00500	hr. okr. Svidník/Prešov na CK I/73	2833A00301	križ. I/18, I/73, Lipníky, okr.Prešov, kon. CK I/73	IVSC KOŠICE	PO	5,882
	I/18	2833A00301	križ. I/18, I/73, Lipníky, okr.Prešov, kon. CK I/73	3722A00401	križ. I/18, I/68, Prešov	IVSC KOŠICE	PO	13,907

E 371 SPOLU:**73,189**

E 442	I/18	2524A02200	zač. CK I/18 na št. hr. CZ	2524B00100	hr.spr.CU/SSC - IVSC ZA	IVSC ŽILINA	CA	5,018
		2524B00100	hr.spr.CU/SSC - IVSC ZA	2524B00200	hr.spr.CU/SSC - IVSC ZA	COLNÝ ÚRAD	CA	0,326
		2524B00200	hr.spr.CU/SSC - IVSC ZA	2542C00300	hr. okr. Bytca/Cadca na CK I/18	IVSC ŽILINA	CA	6,981
		2542C00300	hr. okr. Bytca/Cadca na CK I/18	2542A03700	križ. I/18, II/507, hr.spr.SSC - IVSC ZA/SÚC ZA, hr.vl. STAT/ZA SK	IVSC ŽILINA	BY	17,118
	II/507	2542A03700	križ. I/18, II/507, hr.spr.SSC - IVSC ZA/SÚC ZA, hr.vl. STAT/ZA SK	2542A03900	križ. II/507, PD/10, hr.spr.NDS - SSUR PU/SÚC ZA, hr.vl. NDS/ZA SK	SC ŽSK - HPOV	BY	0,874
	PD/10	2542A03900	križ. II/507, PD/10, hr.spr.NDS - SSUR PU/SÚC ZA, hr.vl. NDS/ZA SK	2542A03802	križ. D/1, PD/10, okr.Bytca	SSÚR PÚCHOV	BY	0,746
	D/1	2542A03802	križ. D/1, PD/10, okr.Bytca	2542C00500	hr. okr. Bytca/Žilina na CK D/1	SSÚR PÚCHOV	BY	2,771
		2542C00500	hr. okr. Bytca/Žilina na CK D/1	2542D00100	zač. CK D/3, križ. CK D/1, D/3, okr. Žilina	SSÚR PÚCHOV	ZA	1,087
	D/3	2542D00100	zač. CK D/3, križ. CK D/1, D/3, okr. Žilina	2631A09401	križ. D/3, I/18, hr.spr.NDS - SSUR PU/SSC - IVSC ZA, hr.vl. NDS/STAT	SSÚR PÚCHOV	ZA	8,662
	I/18	2631A09401	križ. D/3, I/18, hr.spr.NDS - SSUR PU/SSC - IVSC ZA, hr.vl. NDS/STAT	2631A00103	križ. I/11, I/18, Žilina	IVSC ŽILINA	ZA	2,902

E 442 SPOLU:**46,485**

E 571	D1	4422A00805	križ. D/1, I/61, hr.spr.MAG BA/NDS - SSUD BA, hr.vl. BA /NDS, Bratislava - Ružinov - Trnávka, okr.Bratislava II	4422A00802	križ. D/1, I/61, hr. okr. Bratislava II/Bratislava III na CK D/1, Bratislava - Ružinov - Trnávka, okr.Bratislava III	SSÚD BRATISLAVA	B2	1,245
		4422A00802	križ. D/1, I/61, hr. okr. Bratislava II/Bratislava III na CK D/1, Bratislava - Ružinov - Trnávka, okr.Bratislava III	4422C00500	hr. okr. Bratislava III/Senec na CK D/1	SSÚD BRATISLAVA	B3	1,482
		4422C00500	hr. okr. Bratislava III/Senec na CK D/1	4511B01200	hr.spr.NDS - SSUD BA/NDS - SSUD TT	SSÚD BRATISLAVA	SC	14,473
	D1	4511B01200	hr.spr.NDS - SSUD BA/NDS - SSUD TT	4511C00200	hr. okr. Trnava/Senec na CK D/1	SSÚD TRNAVA	SC	7,951
		4511C00200	hr. okr. Trnava/Senec na CK D/1	4511A00806	križ. D/1, I/51, hr.spr.NDS - SSUD TT/NDS - SSUR GA	SSÚD TRNAVA	TT	11,755
	I/51	4511A00806	križ. D/1, I/51, hr.spr.NDS - SSUD TT/NDS - SSUR GA	4512C00300	hr. okr. Trnava/Galanta na CK I/51	SSÚR GALANTA	TT	7,149
		4512C00300	hr. okr. Trnava/Galanta na CK I/51	4512C00100	hr. okr. Nitra/Galanta na CK I/51	SSÚR GALANTA	GA	15,414
		4512C00100	hr. okr. Nitra/Galanta na CK I/51	4521D00100	hr.spr.NDS - SSUR GA/SSC - IVSC BA, hr.vl. NDS/STAT, Nitra - Zobor, okr.Nitra	SSÚR GALANTA	NR	19,896
	I/65	4521D00100	hr.spr.NDS - SSUR GA/SSC - IVSC BA, hr.vl. NDS/STAT, Nitra - Zobor, okr.Nitra	4521A00209	križ. I/51, I/64, I/65, III/051037, Nitra - Chrenová, okr.Nitra	IVSC BRATISLAVA	NR	1,194
		4521A00209	križ. I/51, I/64, I/65, III/051037, Nitra - Chrenová, okr.Nitra	3543C00100	hr. okr. Zlaté Moravce/Nitra na CK I/65	IVSC BRATISLAVA	NR	13,607
I/65	3543C00100	hr. okr. Zlaté Moravce/Nitra na CK I/65	3544A00700	križ. I/65, III/511012, hr.spr.NDS - SSUR ZC/RSUC NR/SSC - IVSC BA, hr.vl. NDS/NR SK/STAT, Cierne Klacany, okr.Zlaté Moravce	IVSC BRATISLAVA	ZM	19,416	

ÚSEKY MEDZINÁRODNEJ CESTNEJ SIETE "E"



ČLENIENIE: SPRÁVCA CK/OKRES

STAV SIETE CESTNÝCH KOMUNIKÁCIÍ K: 01.01.2009

ČÍSLO CESTNÉHO ŤAHU	ČÍSLO CESTNEJ KOMUNIKÁCIE	POČIATOČNÝ UZOL	POPIS POČIATOČNÉHO UZLA	KONCOVÝ UZOL	POPIS KONCOVÉHO UZLA	SPRÁVCA CK	OKRES	DĹŽKA [km]	
E 571	I/65	3544A00700	križ. I/65, III/511012, hr.spr.NDS - SSUR ZC/RSUC NR/SSC - IVSC BA, hr.vl. NDS/NR SK/STAT, Cierne Klacany, okr.Zlaté Moravce	3544C00100	hr. okr. Žarnovica/Zlaté Moravce na CK I/65	SSÚR ŽARNOVICA	ZM	8,421	
		3544C00100	hr. okr. Žarnovica/Zlaté Moravce na CK I/65	3544A02701	križ. I/65, I/65A, I/76, okr.Žarnovica	SSÚR ŽARNOVICA	ZC	0,238	
	I/65A	3544A02701	križ. I/65, I/65A, I/76, okr.Žarnovica	3633A04400	zač.nevyb.úseku I/65A, kon.nevyb.úseku I/65, kon. CK I/65A	SSÚR ŽARNOVICA	ZC	10,867	
		I/65	3633A04400	zač.nevyb.úseku I/65A, kon.nevyb.úseku I/65, kon. CK I/65A	3633A00501	križ. I/65, II/428, hr.spr.NDS - SSUR ZC/SSC - IVSC BB, hr.vl. NDS/STAT	SSÚR ŽARNOVICA	ZC	11,759
			3633A00501	križ. I/65, II/428, hr.spr.NDS - SSUR ZC/SSC - IVSC BB, hr.vl. NDS/STAT	3631C00100	hr. okr. Žarnovica/Žiar nad Hronom na CK I/65	IVSC BANSKÁ BYSTRICA	ZC	1,195
	3631C00100		hr. okr. Žarnovica/Žiar nad Hronom na CK I/65	3631A00100	križ. I/50, I/65, Ladomerská Vieska, okr.Žiar nad Hronom	IVSC BANSKÁ BYSTRICA	ZH	13,740	
	I/50	3631A00100	križ. I/50, I/65, Ladomerská Vieska, okr.Žiar nad Hronom	3631A00201	križ. I/50, I/65, III/050092, hr.spr.NDS - SSUR ZV/SSC - IVSC BB, hr.vl. NDS/STAT	IVSC BANSKÁ BYSTRICA	ZH	1,967	
		3631A00201	križ. I/50, I/65, III/050092, hr.spr.NDS - SSUR ZV/SSC - IVSC BB, hr.vl. NDS/STAT	3631C00300	hr. okr. Žiar nad Hronom/Zvolen na CK I/50	SSÚR ZVOLEN	ZH	7,776	
		3631C00300	hr. okr. Žiar nad Hronom/Zvolen na CK I/50	3632A02402	križ. I/50, III/066023, zač.smer.rozd., hr.spr.NDS - SSUR ZV/SSC - IVSC BB, hr.vl. NDS/STAT, Zvolen	SSÚR ZVOLEN	ZV	12,045	
		3632A02402	križ. I/50, III/066023, kon.smer.rozd., hr.spr.NDS - SSUR ZV/SSC - IVSC BB, hr.vl. NDS/STAT, Zvolen	3632C00100	hr. okr. Zvolen/Detva na CK I/50	IVSC BANSKÁ BYSTRICA	ZV	12,159	
		3632C00100	hr. okr. Zvolen/Detva na CK I/50	3643C00100	hr. okr. Detva/Lucenec na CK I/50	IVSC BANSKÁ BYSTRICA	DT	18,234	
		3643C00100	hr. okr. Detva/Lucenec na CK I/50	3644C00100	hr. okr. Lucenec/Rimavská Sobota na CK I/50	IVSC BANSKÁ BYSTRICA	LC	37,369	
		3644C00100	hr. okr. Lucenec/Rimavská Sobota na CK I/50	3644A05400	križ. I/50, I/50A, hr.spr.NDS - SSUR ZV/SSC - IVSC BB, hr.vl. NDS/STAT	IVSC BANSKÁ BYSTRICA	RS	1,785	
	I/50A	3644A05400	križ. I/50, I/50A, hr.spr.NDS - SSUR ZV/SSC - IVSC BB, hr.vl. NDS/STAT	3644A05500	križ. I/50, I/50A, hr.spr.NDS - SSUR ZV/SSC - IVSC BB, hr.vl. NDS/STAT	SSÚR ZVOLEN	RS	5,181	
	I/50	3644A05500	križ. I/50, I/50A, hr.spr.NDS - SSUR ZV/SSC - IVSC BB, hr.vl. NDS/STAT	3733A06100	zač. CK I/50B, križ. I/50, I/50B, hr.spr.NDS - SSUR ZV/SSC - IVSC BB, hr.vl. NDS/STAT	IVSC BANSKÁ BYSTRICA	RS	24,037	
	I/50B	3733A06100	zač. CK I/50B, križ. I/50, I/50B, hr.spr.NDS - SSUR ZV/SSC - IVSC BB, hr.vl. NDS/STAT	3733A01501	križ. I/50B, I/67, hr. okr. Revúca/Rimavská Sobota na CK I/50B	SSÚR ZVOLEN	RS	6,379	
		3733A01501	križ. I/50B, I/67, hr. okr. Revúca/Rimavská Sobota na CK I/50B	3734A00307	križ. I/50, I/50B, hr.spr.NDS - SSUR ZV/SSC - IVSC BB, hr.vl. NDS/STAT	SSÚR ZVOLEN	RA	6,607	
	I/50	3734A00307	križ. I/50, I/50B, hr.spr.NDS - SSUR ZV/SSC - IVSC BB, hr.vl. NDS/STAT	3734B00100	hr.spr.SSC - IVSC BB/SSC - IVSC KE, hr. okr. Revúca/Rožnava na CK I/50	IVSC BANSKÁ BYSTRICA	RA	1,178	
		3734B00100	hr.spr.SSC - IVSC BB/SSC - IVSC KE, hr. okr. Revúca/Rožnava na CK I/50	3732A00100	zač. CK III/050060, križ. I/50, III/050060, hr.spr.NDS - SSUR KE/SC KSK - SU RV/SSC - IVSC KE, hr.vl. KE SK/NDS/STAT	IVSC KOŠICE	RV	22,102	
		3732A00100	zač. CK III/050060, križ. I/50, III/050060, hr.spr.NDS - SSUR KE/SC KSK - SU RV/SSC - IVSC KE, hr.vl. KE SK/NDS/STAT	3732A02900	križ. I/50, II/526, hr.spr.NDS - SSUR KE/SC KSK - SU RV/SSC - IVSC KE, hr.vl. KE SK/NDS/STAT, kon. CK II/526	SSÚR KOŠICE	RV	3,285	
		3732A02900	križ. I/50, II/526, hr.spr.NDS - SSUR KE/SC KSK - SU RV/SSC - IVSC KE, hr.vl. KE SK/NDS/STAT, kon. CK II/526	3741A00400	križ. I/50, III/050251, hr.spr.NDS - SSUR KE/SC KSK - SU RV/SSC - IVSC KE, hr.vl. KE SK/NDS/STAT	IVSC KOŠICE	RV	22,322	

ÚSEKY MEDZINÁRODNEJ CESTNEJ SIETE "E"



ČLENIENIE: SPRÁVCA CK/OKRES

STAV SIETE CESTNÝCH KOMUNIKÁCIÍ K: 01.01.2009

ČÍSLO CESTNÉHO ŤAHU	ČÍSLO CESTNEJ KOMUNIKÁCIE	POČIATOČNÝ UZOL	POPIS POČIATOČNÉHO UZLA	KONCOVÝ UZOL	POPIS KONCOVÉHO UZLA	SPRÁVCA CK	OKRES	DĹŽKA [km]
E 571	I/50	3741A00400	križ. I/50, III/050251, hr.spr.NDS - SSUR KE/SC KSK - SU RV/SSC - IVSC KE, hr.vl. KE SK/NDS/STAT	3741C00100	hr. okr. Rožnava/Košice - okolie na CK I/50	SSÚR KOŠICE	RV	3,237
		3741C00100	hr. okr. Rožnava/Košice - okolie na CK I/50	3742A00900	križ. I/50, III/550002, hr.spr.NDS - SSUR KE/SC KSK - SU KS/SSC - IVSC KE, hr.vl. KE SK/NDS/STAT, kon. CK III/550002	SSÚR KOŠICE	KS	19,493
		3742A00900	križ. I/50, III/550002, hr.spr.NDS - SSUR KE/SC KSK - SU KS/SSC - IVSC KE, hr.vl. KE SK/NDS/STAT, kon. CK III/550002	3742C00100	hr. okr. Košice II/Košice - okolie na CK I/50	IVSC KOŠICE	KS	9,116
		3742C00100	hr. okr. Košice II/Košice - okolie na CK I/50	3742A02001	križ. I/50, MK, hr.spr.NDS - SSUR KE/SSC - IVSC KE, hr.vl. NDS/STAT	IVSC KOŠICE	K2	1,711
		3742A02001	križ. I/50, MK, hr.spr.NDS - SSUR KE/SSC - IVSC KE, hr.vl. NDS/STAT	3724A01502	križ. I/50, III/050192, hr. okr. Košice II/Košice IV na CK I/50, Košice - Západ - Košice - Západ, okr.Košice I	SSÚR KOŠICE	K2	8,908
		3724A01502	križ. I/50, III/050192, hr. okr. Košice II/Košice IV na CK I/50, Košice - Západ - Košice - Západ, okr.Košice I	3724A00602	križ. I/50, I/68, MK, hr. okr. Košice IV/Košice I na CK I/50, Košice - Vyšné Opátske, okr.Košice	SSÚR KOŠICE	K4	7,229
E 571 SPOLU:								391,922

E 572	D1	3512A00301	križ. D/1, I/50, okr.Trencín	3512A00306	križ. D/1, I/50, hr.spr.NDS - SSUD TN/SSC - IVSC ZA, hr.vl. NDS/STAT	SSÚD TRENČÍN	TN	0,273
	I/50	3512A00306	križ. D/1, I/50, hr.spr.NDS - SSUD TN/SSC - IVSC ZA, hr.vl. NDS/STAT	3523C00100	hr. okr. Trenčín/Bánovce nad Bebravou na CK I/50	IVSC ŽILINA	TN	20,229
		3523C00100	hr. okr. Trenčín/Bánovce nad Bebravou na CK I/50	3524C00100	hr. okr. Bánovce nad Bebravou/Partizánske na CK I/50	IVSC ŽILINA	BN	17,571
		3524C00100	hr. okr. Bánovce nad Bebravou/Partizánske na CK I/50	3524C00200	hr. okr. Prievidza/Partizánske na CK I/50	IVSC ŽILINA	PE	2,893
		3524C00200	hr. okr. Prievidza/Partizánske na CK I/50	3631B00100	hr.spr.SSC - IVSC BB/SSC - IVSC ZA, hr. okr. Žiar nad Hronom/Prievidza na CK I/50	IVSC ŽILINA	PD	46,745
		3631B00100	hr.spr.SSC - IVSC BB/SSC - IVSC ZA, hr. okr. Žiar nad Hronom/Prievidza na CK I/50	3631A00100	križ. I/50, I/65, Ladomerská Vieska, okr.Žiar nad Hronom	IVSC BANSKÁ BYSTRICA	ZH	13,887
E 572 SPOLU:								101,598

E 575	D1	4424A05201	križ. D/1, I/63, Bratislava - Vrakuna, okr.Bratislava II	4424A05206	križ. D/1, I/63, hr.spr.MAG BA/NDS - SSUD BA, hr.vl. BA /NDS, Bratislava - Vrakuna, okr.Bratislava I	SSÚD BRATISLAVA	B2	0,229
	I/63	4424A05206	križ. D/1, I/63, hr.spr.MAG BA/NDS - SSUD BA, hr.vl. BA /NDS, Bratislava - Vrakuna, okr.Bratislava II	4424D00300	hr.spr.MAG BA/SSC - IVSC BA, hr.vl. BA /STAT, hr. okr. Senec/Bratislava II na CK I/63	MAGISTRÁT HL.MESTA BRATISLAVA	B2	5,953
		4424D00300	hr.spr.MAG BA/SSC - IVSC BA, hr.vl. BA /STAT, hr. okr. Senec/Bratislava II na CK I/63	4424C00600	hr. okr. Dunajská Streda/Senec na CK I/63	IVSC BRATISLAVA	SC	8,756
		4424C00600	hr. okr. Dunajská Streda/Senec na CK I/63	4532A00101	zač. CK I/13, križ. I/13, I/63, Velký Meder, okr.Dunajská Streda	IVSC BRATISLAVA	DS	46,235
	I/13	4532A00101	zač. CK I/13, križ. I/13, I/63, Velký Meder, okr.Dunajská Streda	4533A00200	kon. CK I/13 na št. hr. H	IVSC BRATISLAVA	DS	11,470
E 575 SPOLU:								72,643

E-TAHY SPOLU : **2 190,374**

Pozn.: Dĺžka cestného Ťahu je tvorená dĺžkami cestných komunikácií, ktoré ho vytvárajú. Pri prechode cestného Ťahu z jednej CK na druhú sa do dĺžky cestného Ťahu započítavajú dĺžky križovatkových vetiev, po ktorých cestný Ťah prechádza z jednej CK na druhú. Ak cestný Ťah vedie po smerovo rozdelenej CK, do dĺžky cestného Ťahu je započítaná tá oddelená časť CK, ktorá prislúcha oddelenej časti 1 príslušného cestného Ťahu.

ODBOR 2100 – CESTNÁ DATABANKA

ÚSEKY MEDZINÁRODNEJ CESTNEJ SIETE “TEM”

SO STAVOM SIETE CESTNÝCH KOMUNIKÁCIÍ KU DŇU: 01.01.2009

BRATISLAVA, 2009




Legenda

Cestná sieť SR

- diaľnice
- cesty I. triedy
- cesty II. triedy
- TEM (transeurópske magistraly)
- smer ťahov do zahraničných miest

Samosprávne kraje SR

- Banskobystrický kraj
- Bratislavský kraj
- Košický kraj
- Nitriansky kraj
- Prešovský kraj
- Trenčiansky kraj
- Trnavský kraj
- Žilinský kraj
- Hranica SR
- obec (krajské a okresné mestá)



ÚSEKY MEDZINÁRODNEJ CESTNEJ SIETE "TEM"



ČLENIENIE: SPRÁVCA CK/OKRES

STAV SIETE CESTNÝCH KOMUNIKÁCIÍ K: 01.01.2009

ČÍSLO CEST. ŤAHU	ČÍSLO CEST. ŤAHU"E"	ČÍSLO CK	POČIATOČNÝ UZOL	POPIS POČIATOČNÉHO UZLA	KONCOVÝ UZOL	POPIS KONCOVÉHO UZLA	SPRÁVCA CK	OKRES	DĹŽKA [km]
TEM 1	E65	D2	3423A00200	zač. CK D/2 na št. hr. CZ	3441D00100	hr.spr.CU/NDS - SSUD MA, hr.vl. NDS/STAT	SSÚD MALACKY	SI	0,779
			3441D00100	hr.spr.CU/NDS - SSUD MA, hr.vl. NDS/STAT	3441D00200	hr.spr.CU/NDS - SSUD MA, hr.vl. NDS/STAT	COLNÝ ÚRAD	SI	0,679
			3441D00200	hr.spr.CU/NDS - SSUD MA, hr.vl. NDS/STAT	3441C00200	hr. okr. Skalica/Senica na CK D/2	SSÚD MALACKY	SI	0,317
			3441C00200	hr. okr. Skalica/Senica na CK D/2	3442C00300	hr. okr. Senica/Malacky na CK D/2	SSÚD MALACKY	SE	13,339
			3442C00300	hr. okr. Senica/Malacky na CK D/2	4422C00700	hr. okr. Bratislava IV/Malacky na CK D/2	SSÚD MALACKY	MA	34,575
			4422C00700	hr. okr. Bratislava IV/Malacky na CK D/2	4422A03402	križ. D/2, II/505, hr.spr.NDS - SSUD BA/NDS - SSUD MA	SSÚD MALACKY	B4	5,775
			4422A03402	križ. D/2, II/505, hr.spr.NDS - SSUD BA/NDS - SSUD MA	4424C00100	hr. okr. Bratislava IV/Bratislava V na CK D/2, Bratislava - Karlova Ves, okr.Bratislava V	SSÚD BRATISLAVA	B4	7,664
	4424C00100	hr. okr. Bratislava IV/Bratislava V na CK D/2, Bratislava - Karlova Ves, okr.Bratislava V	4424D00400	hr.spr.CU/NDS - SSUD BA, hr.vl. NDS/STAT	SSÚD BRATISLAVA	B5	16,690		
E 65E 75		4424D00400	hr.spr.CU/NDS - SSUD BA, hr.vl. NDS/STAT	4424A05300	kon. CK D/2 na št. hr. H	COLNÝ ÚRAD	B5	0,749	

TEM 1 SPOLU :

80,567

TEM 2	E75	I/12	2613A01700	kon. CK I/12 na št. hr. PL	2613A00400	zač. CK I/12, križ. I/11, I/12, Svrčinovec, okr.Cadca	IVSC ŽILINA	CA	15,496		
		I/11	I/11	2613A00400	zač. CK I/12, križ. I/11, I/12, Svrčinovec, okr.Cadca	2613A03900	križ. I/11, I/11A, hr.spr.NDS - SSUR CA/SSC - IVSC ZA, hr.vl. NDS/STAT, Cadca	IVSC ŽILINA	CA	4,575	
			I/11A	2613A03900	križ. I/11, I/11A, hr.spr.NDS - SSUR CA/SSC - IVSC ZA, hr.vl. NDS/STAT, Cadca	2613A04200	kon.nevyb.úseku I/11, zač.nevyb.úseku I/11A, okr.Cadca	SSÚR ČADCA	CA	5,474	
		I/11	2613A04200	kon.nevyb.úseku I/11, zač.nevyb.úseku I/11A, okr.Cadca	2631C00100	hr. okr. Kysucké Nové Mesto/Cadca na CK I/11	hr. okr. Kysucké Nové Mesto/Cadca na CK I/11	SSÚR ČADCA	CA	6,547	
			2631C00100	hr. okr. Kysucké Nové Mesto/Cadca na CK I/11	2631A00600	križ. I/11, III/011062, hr.spr.NDS - SSUR CA/SSC - IVSC ZA/SÚC CA, hr.vl. NDS/STAT/ZA SK	hr. okr. Žilina/Kysucké Nové Mesto na CK I/11	SSÚR ČADCA	KM	2,900	
			2631A00600	križ. I/11, III/011062, hr.spr.NDS - SSUR CA/SSC - IVSC ZA/SÚC CA, hr.vl. NDS/STAT/ZA SK	2631C00300	hr. okr. Žilina/Kysucké Nové Mesto na CK I/11	hr. okr. Žilina/Kysucké Nové Mesto na CK I/11	IVSC ŽILINA	KM	8,327	
			2631C00300	hr. okr. Žilina/Kysucké Nové Mesto na CK I/11	2631D00300	hr.spr.NDS - SSUR CA/SSC - IVSC ZA, hr.vl. NDS/STAT	hr.spr.NDS - SSUR CA/SSC - IVSC ZA, hr.vl. NDS/STAT	IVSC ŽILINA	ZA	0,859	
			2631D00300	hr.spr.NDS - SSUR CA/SSC - IVSC ZA, hr.vl. NDS/STAT	2631D00100	hr.spr.NDS - SSUR CA/SSC - IVSC ZA, hr.vl. NDS/STAT	hr.spr.NDS - SSUR CA/SSC - IVSC ZA, hr.vl. NDS/STAT	SSÚR ČADCA	ZA	3,620	
		E50 E75		2631D00100	hr.spr.NDS - SSUR CA/SSC - IVSC ZA, hr.vl. NDS/STAT	2631A00105	križ. I/11, I/18, Žilina	IVSC ŽILINA	ZA	1,793	
		E50 E75 E442	I/18	2631A00105	križ. I/11, I/18, Žilina	2631A09401	križ. D/3, I/18, hr.spr.NDS - SSUR PU/SSC - IVSC ZA, hr.vl. NDS/STAT	IVSC ŽILINA	ZA	3,087	
			D3	2631A09401	križ. D/3, I/18, hr.spr.NDS - SSUR PU/SSC - IVSC ZA, hr.vl. NDS/STAT	2542D00100	zač. CK D/3, križ. CK D/1, D/3, okr. Žilina	SSÚR PÚCHOV	ZA	8,662	
		E50 E75	D1	2542D00100	zač. CK D/3, križ. CK D/1, D/3, okr. Žilina	2542C00500	hr. okr. Bytca/Žilina na CK D/1	hr. okr. Bytca/Žilina na CK D/1	SSÚR PÚCHOV	ZA	1,087
				2542C00500	hr. okr. Bytca/Žilina na CK D/1	2544C00800	hr. okr. Považská Bystrica/Bytca	hr. okr. Považská Bystrica/Bytca	SSÚR PÚCHOV	BY	9,163
	2544C00800		hr. okr. Považská Bystrica/Bytca	2544A08500	križ. D/1, I/61, hr.spr.NDS - SSUR PU/SSC - IVSC ZA, hr.vl. NDS/STAT	2544A08500	križ. D/1, I/61, hr.spr.NDS - SSUR PU/SSC - IVSC ZA, hr.vl. NDS/STAT	SSÚR PÚCHOV	PB	3,031	
I/61	2544A08500		križ. D/1, I/61, hr.spr.NDS - SSUR PU/SSC - IVSC ZA, hr.vl. NDS/STAT	2544A08300	križ. D/1, I/61, hr.spr.NDS - SSUD TN/SSC - IVSC ZA, hr.vl. NDS/STAT	IVSC ŽILINA	PB	10,032			
D1	2544A08300	križ. D/1, I/61, hr.spr.NDS - SSUD TN/SSC - IVSC ZA, hr.vl. NDS/STAT	2544C00500	hr. okr. Považská Bystrica/Púchov na CK D/1	hr. okr. Považská Bystrica/Púchov na CK D/1	SSÚD TRENČÍN	PB	3,453			

ÚSEKY MEDZINÁRODNEJ CESTNEJ SIETE "TEM"



ČLENIENIE: SPRÁVCA CK/OKRES

STAV SIETE CESTNÝCH KOMUNIKÁCIÍ K: 01.01.2009

ČÍSLO CEST. ŤAHU	ČÍSLO CEST. ŤAHU"E"	ČÍSLO CK	POČIATOČNÝ UZOL	POPIS POČIATOČNÉHO UZLA	KONCOVÝ UZOL	POPIS KONCOVÉHO UZLA	SPRÁVCA CK	OKRES	DĹŽKA [km]	
TEM 2	E75	D1	2544C00500	hr. okr. Považská Bystrica/Púchov na CK D/1	2543C00400	hr. okr. Púchov/Ilava na CK D/1	SSÚD TRENČÍN	PU	7,790	
			2543C00400	hr. okr. Púchov/Ilava na CK D/1	3521A03704	križ. D/1, I/57, hr. okr. Trenčín/Ilava na CK D/1	SSÚD TRENČÍN	IL	16,112	
			3521A03704	križ. D/1, I/57, hr. okr. Trenčín/Ilava na CK D/1	3514C00700	hr. okr. Nové Mesto nad Váhom/Trenčín na CK D/1	SSÚD TRENČÍN	TN	25,608	
			3514C00700	hr. okr. Nové Mesto nad Váhom/Trenčín na CK D/1	3532A05203	križ. D/1, I/61, hr.spr.NDS - SSUD TN/NDS - SSUD TT	SSÚD TRENČÍN	NM	20,396	
			3532A05203	križ. D/1, I/61, hr.spr.NDS - SSUD TN/NDS - SSUD TT	3532A05204	križ. D/1, I/61, hr. okr. Nové Mesto nad Váhom/Piešťany na CK D/1	SSÚD TRNAVA	NM	0,283	
			3532A05204	križ. D/1, I/61, hr. okr. Nové Mesto nad Váhom/Piešťany na CK D/1	3532C00800	hr. okr. Nové Mesto nad Váhom/Piešťany na CK D/1	SSÚD TRNAVA	PN	1,084	
			3532C00800	hr. okr. Nové Mesto nad Váhom/Piešťany na CK D/1	3532C00600	hr. okr. Nové Mesto nad Váhom/Piešťany na CK D/1	SSÚD TRNAVA	NM	0,983	
			3532C00600	hr. okr. Nové Mesto nad Váhom/Piešťany na CK D/1	3532C00300	hr. okr. Hlohovec/Piešťany na CK D/1	SSÚD TRNAVA	PN	14,057	
			3532C00300	hr. okr. Hlohovec/Piešťany na CK D/1	3534C01400	hr. okr. Hlohovec/Piešťany na CK D/1	SSÚD TRNAVA	HC	1,226	
			3534C01400	hr. okr. Hlohovec/Piešťany na CK D/1	3534C01200	hr. okr. Hlohovec/Piešťany na CK D/1	SSÚD TRNAVA	PN	4,351	
	3534C01200	hr. okr. Hlohovec/Piešťany na CK D/1	3534C01000	hr. okr. Hlohovec/Trnava na CK D/1	SSÚD TRNAVA	HC	13,495			
	3534C01000	hr. okr. Hlohovec/Trnava na CK D/1	4511C00300	hr. okr. Trnava/Senec na CK D/1	SSÚD TRNAVA	TT	17,944			
	E58 E75 E571	D1	4511C00300	hr. okr. Trnava/Senec na CK D/1	4511B01500	hr.spr.NDS - SSUD BA/NDS - SSUD TT	SSÚD TRNAVA	SC	7,901	
			4511B01500	hr.spr.NDS - SSUD BA/NDS - SSUD TT	4422C00600	hr. okr. Bratislava III/Senec na CK D/1	SSÚD BRATISLAVA	SC	14,426	
	E58 E75	D1	4422C00600	hr. okr. Bratislava III/Senec na CK D/1	4422A00803	križ. D/1, I/61, hr. okr. Bratislava II/Bratislava III na CK D/1, Bratislava - Ružinov - Trnávka, okr.Bratislava II	SSÚD BRATISLAVA	B3	1,886	
			4422A00803	križ. D/1, I/61, hr. okr. Bratislava II/Bratislava III na CK D/1, Bratislava - Ružinov - Trnávka, okr.Bratislava II	4424C00400	hr. okr. Bratislava II/Bratislava V na CK D/1, Bratislava - Ružinov - Nivy, okr.Bratislava II	SSÚD BRATISLAVA	B2	9,510	
	E58 E75	D1	4424C00400	hr. okr. Bratislava II/Bratislava V na CK D/1, Bratislava - Ružinov - Nivy, okr.Bratislava II	4424A00502	križ. D/1, I/2, I/61, MK, hr.spr.MAG BA/NDS-SSUD BA, hr.vl. BA /NDS,Bratislava-Petržalka, okr.Bratislava V	SSÚD BRATISLAVA	B5	0,449	
			4424A00502	križ. D/1, I/2, I/61, MK, hr.spr.MAG BA/NDS - SSUD BA, hr.vl. BA /NDS, Bratislava - Petržalka, okr.Bratislava V	4424A00504	križ. D/1, I/2, I/61, MK, Bratislava - Petržalka, okr.Bratislava V	MAGISTRÁT HL.MESTA BRATISLAVA	B5	0,712	
	E58	D1	I/61	4424A00504	križ. D/1, I/2, I/61, MK, Bratislava - Petržalka, okr.Bratislava V	4424A03803	križ. D/1, I/2, I/61, Bratislava - Petržalka, okr.Bratislava V	MAGISTRÁT HL.MESTA	B5	2,059
			I/2	4424A03803	križ. D/1, I/2, I/61, Bratislava - Petržalka, okr.Bratislava V	4424D01100	hr.spr.CU/MAG BA, hr.vl. BA /STAT, Bratislava - Petržalka, okr.Bratislava V	MAGISTRÁT HL.MESTA	B5	2,610
E58	D1	I/61	4424D01100	hr.spr.CU/MAG BA, hr.vl. BA /STAT, Bratislava - Petržalka, okr.Bratislava V	4424A00600	zač. CK I/61 na št. hr. A	COLNÝ ÚRAD	B5	0,502	

TEM 2 SPOLU: 251,490

TEM 3	E50	I/50	3512A01000	zač. CK I/50 na št. hr. CZ	3512D00200	hr.spr.NDS - SSUD TN/SSC - IVSC ZA, hr.vl. NDS/STAT	SSÚD TRENČÍN	TN	6,810
			3512D00200	hr.spr.NDS - SSUD TN/SSC - IVSC ZA, hr.vl. NDS/STAT	3512D00300	hr.spr.NDS - SSUD TN/SSC - IVSC ZA, hr.vl. NDS/STAT	IVSC ŽILINA	TN	3,666
	E50 E572	D1	3512D00300	hr.spr.NDS - SSUD TN/SSC - IVSC ZA, hr.vl. NDS/STAT	3512A00310	križ. D/1, I/50, okr.Trenčín	SSÚD TRENČÍN	TN	2,470
	3512A00310		križ. D/1, I/50, okr.Trenčín	3512A00313	križ. D/1, I/50, okr.Trenčín	SSÚD TRENČÍN	TN	0,228	

TEM 3 SPOLU: 13,174

ÚSEKY MEDZINÁRODNEJ CESTNEJ SIETE "TEM"



ČLENIENIE: SPRÁVCA CK/OKRES

STAV SIETE CESTNÝCH KOMUNIKÁCIÍ K: 01.01.2009

ČÍSLO CEST. ŤAHU	ČÍSLO CEST. ŤAHU"E"	ČÍSLO CK	POČIATOČNÝ UZOL	POPIS POČIATOČNÉHO UZLA	KONCOVÝ UZOL	POPIS KONCOVÉHO UZLA	SPRÁVCA CK	OKRES	DĹŽKA [km]
TEM 4	E50	I/18A	2631A06103	zač. CK I/18A, križ. I/11, I/18A, Žilina	2631A08402	križ. I/18, I/18A, Žilina	IVSC ŽILINA	ZA	2,847
		I/18	2631A08402	križ. I/18, I/18A, Žilina	2633C00100	hr. okr. Martin/Žilina na CK I/18	IVSC ŽILINA	ZA	16,191
			2633C00100	hr. okr. Martin/Žilina na CK I/18	2634C00200	hr. okr. Dolný Kubín/Martin na CK I/18	IVSC ŽILINA	MT	22,624
			2634C00200	hr. okr. Dolný Kubín/Martin na CK I/18	2634C00300	hr. okr. Dolný Kubín/Ružomberok na CK I/18	IVSC ŽILINA	DK	5,430
	E50 E77		2634C00300	hr. okr. Dolný Kubín/Ružomberok na CK I/18	2643A03100	križ. D/1, I/18, hr.spr.NDS - SSUD LM/SSC - IVSC ZA, hr.vl. NDS/STAT	IVSC ŽILINA	RK	25,073
	E50	D1	2643A03100	križ. D/1, I/18, hr.spr.NDS - SSUD LM/SSC - IVSC ZA, hr.vl. NDS/STAT	2643C00100	hr. okr. Ružomberok/Liptovský Mikuláš na CK D/1	SSUD LIPTOVSKÝ MIKULÁŠ	RK	3,056
			2643C00100	hr. okr. Ružomberok/Liptovský Mikuláš na CK D/1	2644C00200	hr. okr. Liptovský Mikuláš/Poprad na CK D/1	SSUD LIPTOVSKÝ MIKULÁŠ	LM	44,835
			2644C00200	hr. okr. Liptovský Mikuláš/Poprad na CK D/1	2733A05405	križ. D/1, I/18, hr.spr.NDS - SSUD LM/SSC - IVSC KE, hr.vl. NDS/STAT	SSUD LIPTOVSKÝ MIKULÁŠ	PP	9,915
	E50	I/18	2733A05405	križ. D/1, I/18, hr.spr.NDS - SSUD LM/SSC - IVSC KE, hr.vl. NDS/STAT	2733A05601	križ. D/1, I/18, hr.spr.NDS - SSUD LM/SSC - IVSC KE, hr.vl. NDS/STAT	IVSC KOŠICE	PP	7,892
		D1	2733A05601	križ. D/1, I/18, hr.spr.NDS - SSUD LM/SSC - IVSC KE, hr.vl. NDS/STAT	3712A06900	kon.smer.rozd., hr. okr. Levoca/Poprad na CK D/1	SSUD LIPTOVSKÝ MIKULÁŠ	PP	18,945
			3712A06900	zač.smer.rozd., hr. okr. Levoca/Poprad na CK D/1	3712A06800	križ. D/1, I/18, hr.spr.NDS - SSUD LM/SSC - IVSC KE, hr.vl. NDS/STAT	SSUD LIPTOVSKÝ MIKULÁŠ	LE	0,517
		I/18	3712A06800	križ. D/1, I/18, hr.spr.NDS - SSUD LM/SSC - IVSC KE, hr.vl. NDS/STAT	3721B00200	hr.spr.NDS - SSUD BE/SSC - IVSC KE, hr.vl. NDS/STAT	IVSC KOŠICE	LE	25,220
		D1	3721B00200	hr.spr.NDS - SSUD BE/SSC - IVSC KE, hr.vl. NDS/STAT	3721A00100	križ. I/18, II/547, hr.spr.NDS - SSUD BE/SSC - IVSC KE/SUC PSK - PP, hr.vl. NDS/PO SK/STAT, kon. CK II/547	SSÚD BEHÁROVCE	LE	2,308
			3721A00100	križ. I/18, II/547, hr.spr.NDS - SSUD BE/SSC - IVSC KE/SUC PSK - PP, hr.vl. NDS/PO SK/STAT, kon. CK II/547	3721A07004	križ. D/1, I/18, hr.spr.NDS - SSUD BE/SSC - IVSC KE, hr.vl. NDS/STAT	IVSC KOŠICE	LE	3,227
		D1	3721A07004	križ. D/1, I/18, hr.spr.NDS - SSUD BE/SSC - IVSC KE, hr.vl. NDS/STAT	3721C00300	hr. okr. Prešov/Levoca na CK D/1	SSÚD BEHÁROVCE	LE	4,730
			3721C00300	hr. okr. Prešov/Levoca na CK D/1	2743A01400	križ. D/1, I/18, hr.spr.NDS - SSUD BE/SSC - IVSC KE, hr.vl. NDS/STAT	SSÚD BEHÁROVCE	PO	9,915
		I/18	2743A01400	križ. D/1, I/18, hr.spr.NDS - SSUD BE/SSC - IVSC KE, hr.vl. NDS/STAT	3722A00401	križ. I/18, I/68, Prešov	IVSC KOŠICE	PO	20,533
		I/68	3722A00401	križ. I/18, I/68, Prešov	3722A01800	zač. CK III/068010, križ. I/68, III/068010, hr.spr.SSC - IVSC KE/SUC PSK - PO, hr.vl. PO SK/STAT, Prešov - Solivar, okr.Prešov	IVSC KOŠICE	PO	4,390
		III/068010	3722A01800	zač. CK III/068010, križ. I/68, III/068010, hr.spr.SSC - IVSC KE/SUC PSK - PO, hr.vl. PO SK/STAT, Prešov - Solivar, okr.Prešov	3722A00301	križ. D/1, III/068010, hr.spr.NDS - SSUD PO/SUC PSK - PO, hr.vl. NDS/PO SK	SÚC PSK - PO	PO	1,858
		D1	3722A00301	križ. D/1, III/068010, hr.spr.NDS - SSUD PO/SUC PSK - PO, hr.vl. NDS/PO SK	3724C00100	hr. okr. Prešov/Košice - okolie na CK D/1	SSÚD PREŠOV	PO	15,341
			3724C00100	hr. okr. Prešov/Košice - okolie na CK D/1	3724A01202	križ. D/1, I/68, III/068019, hr.spr.NDS - SSUD PO/NDS - SSUR KE	SSÚD PREŠOV	KS	5,325
	I/68	3724A01202	križ. D/1, I/68, III/068019, hr.spr.NDS - SSUD PO/NDS - SSUR KE	3724C00500	hr. okr. Košice - okolie/Košice I na CK I/68	SSÚR KOŠICE	KS	0,453	
		3724C00500	hr. okr. Košice - okolie/Košice I na CK I/68	3724A00603	križ. I/50, I/68, MK, okr.Košice I	SSÚR KOŠICE	K1	7,750	

ÚSEKY MEDZINÁRODNEJ CESTNEJ SIETE "TEM"



ČLENIENIE: SPRÁVCA CK/OKRES

STAV SIETE CESTNÝCH KOMUNIKÁCIÍ K: 01.01.2009

ČÍSLO CEST. ŤAHU	ČÍSLO CEST. ŤAHU"E"	ČÍSLO CK	POČIATOČNÝ UZOL	POPIS POČIATOČNÉHO UZLA	KONCOVÝ UZOL	POPIS KONCOVÉHO UZLA	SPRÁVCA CK	OKRES	DĹŽKA [km]
TEM 4	E50	I/50	3724A00603	križ. I/50, I/68, MK, okr.Košice I	3724A00610	križ. I/50, I/68, MK, hr. okr. Košice IV/Košice I na CK I/50	SSÚR KOŠICE	K1	0,356
			3724A00610	križ. I/50, I/68, MK, hr. okr. Košice IV/Košice I na CK I/50	3724A00611	križ. I/50, I/68, MK, okr.Košice IV	SSÚR KOŠICE	K4	0,382
		MK	3724A00611	križ. I/50, I/68, MK, okr.Košice IV	3724A00606	križ. I/50, I/68, MK, Košice - Vyšné Opátske, okr.Košice IV	SSÚR KOŠICE	K4	0,285
	E50 E58 E571	I/50	3724A00606	križ. I/50, I/68, MK, Košice - Vyšné Opátske, okr.Košice IV	3724A00602	križ. I/50, I/68, MK, hr. okr. Košice IV/Košice I na CK I/50, Košice - Vyšné Opátske, okr.Košice I	SSÚR KOŠICE	K4	0,183
			3724A00602	križ. I/50, I/68, MK, hr. okr. Košice IV/Košice I na CK I/50, Košice - Vyšné Opátske, okr.Košice I	3724D00800	hr.spr.NDS - SSUR KE/SSC - IVSC KE, hr.vl. NDS/STAT, hr. okr. Košice I/Košice III na CK I/50	SSÚR KOŠICE	K3	0,357
			3724D00800	hr.spr.NDS - SSUR KE/SSC - IVSC KE, hr.vl. NDS/STAT, hr. okr. Košice I/Košice III na CK I/50	3724C00300	hr. okr. Košice - okolie/Košice III na CK I/50	IVSC KOŠICE	K3	5,440
	E50 E58	I/50	3724C00300	hr. okr. Košice - okolie/Košice III na CK I/50	3813C00100	hr. okr. Trebišov/Košice - okolie na CK I/50	IVSC KOŠICE	KS	19,801
			3813C00100	hr. okr. Trebišov/Košice - okolie na CK I/50	3814C00100	hr. okr. Michalovce/Trebišov na CK I/50	IVSC KOŠICE	TV	15,473
			3814C00100	hr. okr. Michalovce/Trebišov na CK I/50	3823C00100	hr. okr. Michalovce/Sobrance na CK I/50	IVSC KOŠICE	MI	27,806
			3823C00100	hr. okr. Michalovce/Sobrance na CK I/50	3841A04800	zač.smer.rozd., hr.spr.CU/SSC - IVSC KE	IVSC KOŠICE	SO	21,145
				3841A04800	kon.smer.rozd., hr.spr.CU/SSC - IVSC KE	3841A00200	kon. CK I/50 na št. hr. UA	COLNÝ ÚRAD	SO
TEM 4 SPOLU :									349,860

TEM 5	E77	I/59	2634A00400	križ. I/18, I/59, Ružomberok	3612B00100	hr.spr.SSC - IVSC BB/SSC - IVSC ZA, hr. okr. Ružomberok/Banská Bystrica na CK I/59	IVSC ŽILINA	RK	23,861
			3612B00100	hr.spr.SSC - IVSC BB/SSC - IVSC ZA, hr. okr. Ružomberok/Banská Bystrica na CK I/59	3614D00100	hr.spr.NDS - SSUR ZV/SSC - IVSC BB, hr.vl. NDS/STAT, Banská Bystrica - Kostiviarska, okr.Banská Bystrica	IVSC BANSKÁ BYSTRICA	BB	26,789
			3614D00100	hr.spr.NDS - SSUR ZV/SSC - IVSC BB, hr.vl. NDS/STAT, Banská Bystrica - Kostiviarska, okr.Banská Bystrica	3614A02401	križ. I/59, I/66, III/066024, Banská Bystrica	SSÚR ZVOLEN	BB	2,883
	E77	I/66	3614A02401	križ. I/59, I/66, III/066024, Banská Bystrica	3632C00300	hr. okr. Zvolen/Banská Bystrica na CK I/66	SSÚR ZVOLEN	BB	9,774
			3632C00300	hr. okr. Zvolen/Banská Bystrica na CK I/66	3632A03104	križ. I/66, I/69, hr.spr.NDS - SSUR ZV/SSC - IVSC BB, hr.vl. NDS/STAT	SSÚR ZVOLEN	ZV	5,552
			3632A03104	križ. I/66, I/69, hr.spr.NDS - SSUR ZV/SSC - IVSC BB, hr.vl. NDS/STAT	3632A02303	križ. I/50, I/66, kon.smer.rozd., hr.spr.NDS - SSUR ZV/SSC - IVSC BB, hr.vl. NDS/STAT	IVSC BANSKÁ BYSTRICA	ZV	3,729
	E58 E77 E571	I/50	3632A02303	križ. I/50, I/66, zač.smer.rozd., hr.spr.NDS - SSUR ZV/SSC - IVSC BB, hr.vl. NDS/STAT	3632A02302	križ. I/50, I/66, okr.Zvolen	SSÚR ZVOLEN	ZV	0,189
			3632A02302	križ. I/50, I/66, okr.Zvolen	3632A02402	križ. I/50, III/066023, zač.smer.rozd., hr.spr.NDS - SSUR ZV/SSC - IVSC BB, hr.vl. NDS/STAT, Zvolen	SSÚR ZVOLEN	ZV	2,098
	E77	I/66	3632A02402	križ. I/50, III/066023, kon.smer.rozd., hr.spr.NDS - SSUR ZV/SSC - IVSC BB, hr.vl. NDS/STAT, Zvolen	3632A00601	križ. I/50, I/66, Zvolen	IVSC BANSKÁ BYSTRICA	ZV	0,101
			3632A00601	križ. I/50, I/66, Zvolen	3634C00100	hr. okr. Krupina/Zvolen na CK I/66	IVSC BANSKÁ BYSTRICA	ZV	19,068
			3634C00100	hr. okr. Krupina/Zvolen na CK I/66	4613B00100	hr.spr.SSC - IVSC BA/SSC - IVSC BB, hr. okr. Levice/Krupina na CK I/66	IVSC BANSKÁ BYSTRICA	KA	34,824
			4613B00100	hr.spr.SSC - IVSC BA/SSC - IVSC BB, hr. okr. Levice/Krupina na CK I/66	4613B00300	hr.spr.CU/SSC - IVSC BA	IVSC BRATISLAVA	LV	16,037

ÚSEKY MEDZINÁRODNEJ CESTNEJ SIETE "TEM"



ČLENIENIE: SPRÁVCA CK/OKRES

STAV SIETE CESTNÝCH KOMUNIKÁCIÍ K: 01.01.2009

ČÍSLO CEST. ŤAHU	ČÍSLO CEST. ŤAHU"E"	ČÍSLO CK	POČIATOČNÝ UZOL	POPIS POČIATOČNÉHO UZLA	KONCOVÝ UZOL	POPIS KONCOVÉHO UZLA	SPRÁVCA CK	OKRES	DĹŽKA [km]
TEM 5	E77	I/66	4613B00300	hr.spr.CU/SSC - IVSC BA	4613B00400	hr.spr.CU/SSC - IVSC BA	COLNÝ ÚRAD	LV	0,165
			4613B00400	hr.spr.CU/SSC - IVSC BA	4613A00500	zač. CK I/66 na št. hr. H	IVSC BRATISLAVA	LV	0,141
TEM 5 SPOLU:									145,211
TEM 6	E58 E71 E571	I/50	3724A00603	križ. I/50, I/68, MK, okr.Košice I	3724A00610	križ. I/50, I/68, MK, hr. okr. Košice IV/Košice I	SSÚR KOŠICE	K1	0,356
			3724A00610	križ. I/50, I/68, MK, hr. okr. Košice IV/Košice I	3724A00502	križ. I/50, I/68, MK, Košice - Juh, okr.Košice IV	SSÚR KOŠICE	K4	4,303
	E71	I/68	3724A00502	križ. I/50, I/68, MK, Košice - Juh, okr.Košice IV	3742A00200	križ. I/68, III/068021, hr.spr.NDS - SSUR KE/SKM KE/SSC - IVSC KE, hr.vl. KE /NDS/STAT	SSÚR KOŠICE	K4	2,853
			3742A00200	križ. I/68, III/068021, hr.spr.NDS - SSUR KE/SKM KE/SSC - IVSC KE, hr.vl. KE /NDS/STAT	3742C00200	hr. okr. Košice IV/Košice - okolie na CK I/68	IVSC KOŠICE	K4	2,365
			3742C00200	hr. okr. Košice IV/Košice - okolie na CK I/68	3742B00100	hr.spr.CU/SSC - IVSC KE	IVSC KOŠICE	KS	12,658
3742B00100	hr.spr.CU/SSC - IVSC KE	3742A00100	kon. CK I/68 na št. hr. H	COLNÝ ÚRAD	KS	0,189			
TEM 6 SPOLU :									22,724
TEM 7	E371	I/18	3722A00401	križ. I/18, I/68, Prešov	2833A00304	križ. I/18, I/73, Lipníky, okr.Prešov	IVSC KOŠICE	PO	13,946
			2833A00304	križ. I/18, I/73, Lipníky, okr.Prešov	2833C00500	hr. okr. Svidník/Prešov na CK I/73	IVSC KOŠICE	PO	5,875
		I/73	2833C00500	hr. okr. Svidník/Prešov na CK I/73	2814B00100	hr.spr.CU/SSC - IVSC KE	IVSC KOŠICE	SK	53,384
			2814B00100	hr.spr.CU/SSC - IVSC KE	2814A00200	kon. CK I/73	COLNÝ ÚRAD	SK	0,016
TEM 7 SPOLU :									73,221
TEM SPOLU:									936,247

Pozn.: Dĺžka cestného ťahu je tvorená dĺžkami cestných komunikácií, ktoré ho vytvárajú. Pri prechode cestného ťahu z jednej CK na druhú sa do dĺžky cestného ťahu započítavajú dĺžky križovatkových vetiev, po ktorých cestný ťah prechádza z jednej CK na druhú. Ak cestný ťah vedie po smerovo rozdelenej CK, do dĺžky cestného ťahu je započítaná tá oddelená časť CK, ktorá prislúcha oddelenej časti 1 príslušného cestného ťahu.

ODBOR 2100 – CESTNÁ DATABANKA

**ÚSEKY MULTIMODÁLNYCH KORIDOROV A KORIDOROV
DOPLNKOVEJ SIETE “TEN – T”**

SO STAVOM SIETE CESTNÝCH KOMUNIKÁCIÍ KU DŇU: 01.01.2009

BRATISLAVA, 2009




Multimodálne koridory "TEN-T" a koridory doplnkovej siete "TEN-T"



Stav k 1.1.2009

Slovenská správa ciest Bratislava, Cestná databanka, 2009

1:1 600 000



SVM50 Copyright © 2002 ÚGKK SR, ArcSlovakia s.r.o., www.arcgeo.sk

číslo zmluvy: 078/041116-AG, č. SSC: 210/169/2004

ÚSEKY MULTIMODÁLNYCH KORIDOROV A KORIDOROV DOPLNKOVEJ SIETE "TEN-T"



ČLENENIE: SPRÁVCA CK/OKRES

STAV SIETE CESTNÝCH KOMUNIKÁCIÍ K: 01.01.2009

ČÍSLO KORIDORU	ČÍSLO CEST. ŤAHU"E"	ČÍSLO CEST. KOM.	POČÍATOČNÝ UZOL	POPIS POČÍATOČNÉHO UZLA	KONCOVÝ UZOL	POPIS KONCOVÉHO UZLA	SPRÁVCA CK	OKRES	DĹŽKA [km]
KIV.	E65	D2	3423A00200	zač. CK D/2 na št. hr. CZ	3441D00100	hr.spr.CU/NDS - SSUD MA, hr.vl. NDS/STAT	SSÚD MALACKY	SI	0,779
			3441D00100	hr.spr.CU/NDS - SSUD MA, hr.vl. NDS/STAT	3441D00200	hr.spr.CU/NDS - SSUD MA, hr.vl. NDS/STAT	COLNÝ ÚRAD	SI	0,679
			3441D00200	hr.spr.CU/NDS - SSUD MA, hr.vl. NDS/STAT	3441C00200	hr. okr. Skalica/Senica na CK D/2	SSÚD MALACKY	SI	0,317
			3441C00200	hr. okr. Skalica/Senica na CK D/2	3442C00300	hr. okr. Senica/Malacky na CK D/2	SSÚD MALACKY	SE	13,339
			3442C00300	hr. okr. Senica/Malacky na CK D/2	4422C00700	hr. okr. Bratislava IV/Malacky na CK D/2	SSÚD MALACKY	MA	34,575
			4422C00700	hr. okr. Bratislava IV/Malacky na CK D/2	4422A03402	križ. D/2, II/505, hr.spr.NDS - SSUD BA/NDS - SSUD MA	SSÚD MALACKY	B4	5,775
			4422A03402	križ. D/2, II/505, hr.spr.NDS - SSUD BA/NDS - SSUD MA	4424C00100	hr. okr. Bratislava IV/Bratislava V na CK D/2, Bratislava - Karlova Ves, okr.Bratislava V	SSÚD BRATISLAVA	B4	7,664
	4424C00100	hr. okr. Bratislava IV/Bratislava V na CK D/2, Bratislava - Karlova Ves, okr.Bratislava V	4424D00400	hr.spr.CU/NDS - SSUD BA, hr.vl. NDS/STAT	SSÚD BRATISLAVA	B5	16,690		
E65 E75		4424D00400	hr.spr.CU/NDS - SSUD BA, hr.vl. NDS/STAT	4424A05300	kon. CK D/2 na št. hr. H	COLNÝ ÚRAD	B5	0,749	
KIV. SPOLU:									80,567

KV.a	E58 E75		4424A02901	križ. D/1, D/2, I/61, MK, Bratislava - Petržalka, okr.Bratislava V	4424C00300	hr. okr. Bratislava II/Bratislava V na CK D/1, Bratislava - Ružinov - Nivy, okr.Bratislava II	SSÚD BRATISLAVA	B5	5,547	
			4424C00300	hr. okr. Bratislava II/Bratislava V na CK D/1, Bratislava - Ružinov - Nivy, okr.Bratislava II	4422A00802	križ. D/1, I/61, hr. okr. Bratislava II/Bratislava III na CK D/1, Bratislava - Ružinov - Trnávka, okr.Bratislava III	SSÚD BRATISLAVA	B2	9,916	
	E58 E75 E571			4422A00802	križ. D/1, I/61, hr. okr. Bratislava II/Bratislava III na CK D/1, Bratislava - Ružinov - Trnávka, okr.Bratislava III	4422C00500	hr. okr. Bratislava III/Senec na CK D/1	SSÚD BRATISLAVA	B3	1,482
				4422C00500	hr. okr. Bratislava III/Senec na CK D/1	4511B01200	hr.spr.NDS - SSUD BA/NDS - SSUD TT	SSÚD BRATISLAVA	SC	14,473
	E75	D1		4511B01200	hr.spr.NDS - SSUD BA/NDS - SSUD TT	4511C00200	hr. okr. Trnava/Senec na CK D/1	SSÚD TRNAVA	SC	7,951
				4511C00200	hr. okr. Trnava/Senec na CK D/1	3534C00900	hr. okr. Hlohovec/Trnava na CK D/1	SSÚD TRNAVA	TT	17,904
				3534C00900	hr. okr. Hlohovec/Trnava na CK D/1	3534C01100	hr. okr. Piešťany/Hlohovec na CK D/1	SSÚD TRNAVA	HC	13,501
				3534C01100	hr. okr. Piešťany/Hlohovec na CK D/1	3534C01300	hr. okr. Hlohovec/Piešťany na CK D/1	SSÚD TRNAVA	PN	4,359
				3534C01300	hr. okr. Hlohovec/Piešťany na CK D/1	3532C00200	hr. okr. Hlohovec/Piešťany na CK D/1	SSÚD TRNAVA	HC	1,228
				3532C00200	hr. okr. Hlohovec/Piešťany na CK D/1	3532C00500	hr. okr. Nové Mesto nad Váhom/Piešťany na CK D/1	SSÚD TRNAVA	PN	14,062
				3532C00500	hr. okr. Nové Mesto nad Váhom/Piešťany na CK D/1	3532C00700	hr. okr. Nové Mesto nad Váhom/Piešťany na CK D/1	SSÚD TRNAVA	NM	0,953
				3532C00700	hr. okr. Nové Mesto nad Váhom/Piešťany na CK D/1	3532C00900	hr. okr. Nové Mesto nad Váhom/Piešťany na CK D/1	SSÚD TRNAVA	PN	1,074
				3532C00900	hr. okr. Nové Mesto nad Váhom/Piešťany na CK D/1	3532A05202	križ. D/1, I/61, hr.spr.NDS - SSUD TN/NDS - SSUD TT	SSÚD TRNAVA	NM	0,354
				3532A05202	križ. D/1, I/61, hr.spr.NDS - SSUD TN/NDS - SSUD TT	3514C00600	hr. okr. Trenčín/Nové Mesto nad Váhom na CK D/1	SSÚD TRENČÍN	NM	20,349
	E75 E50			3514C00600	hr. okr. Trenčín/Nové Mesto nad Váhom na CK D/1	3521A03701	križ. D/1, I/57, hr. okr. Trenčín/Ilava na CK D/1	SSÚD TRENČÍN	TN	25,625
				3521A03701	križ. D/1, I/57, hr. okr. Trenčín/Ilava na CK D/1	2543A04201	križ. D/1, I/61, hr. okr. Ilava/Púchov na CK D/1	SSÚD TRENČÍN	IL	15,872
				2543A04201	križ. D/1, I/61, hr. okr. Ilava/Púchov na CK D/1	2544C00400	hr. okr. Považská Bystrica/Púchov na CK D/1	SSÚD TRENČÍN	PU	7,821
				2544C00400	hr. okr. Považská Bystrica/Púchov na CK D/1	2544A08300	križ. D/1, I/61, hr.spr.NDS - SSUD TN/SSC - IVSC ZA, hr.vl. NDS/STAT	SSÚD TRENČÍN	PB	3,663
	E50 E75	I/61		2544A08300	križ. D/1, I/61, hr.spr.NDS - SSUD TN/SSC - IVSC ZA, hr.vl. NDS/STAT	2544A08500	križ. D/1, I/61, hr.spr.NDS - SSUR PU/SSC - IVSC ZA, hr.vl. NDS/STAT	IVSC ŽILINA	PB	10,032
				2544A08500	križ. D/1, I/61, hr.spr.NDS - SSUR PU/SSC - IVSC ZA, hr.vl. NDS/STAT	2544C00800	hr. okr. Považská Bystrica/Bytca	SSÚR PÚCHOV	PB	3,031

ÚSEKY MULTIMODÁLNYCH KORIDOROV A KORIDOROV DOPLNKOVEJ SIETE "TEN-T"



ČLENENIE: SPRÁVCA CK/OKRES

STAV SIETE CESTNÝCH KOMUNIKÁCIÍ K: 01.01.2009

ČÍSLO KORIDORU	ČÍSLO CEST. ŤAHU"E"	ČÍSLO CEST. KOM.	POČÍATOČNÝ UZOL	POPIS POČÍATOČNÉHO UZLA	KONCOVÝ UZOL	POPIS KONCOVÉHO UZLA	SPRÁVCA CK	OKRES	DĹŽKA [km]
KVa.	E50 E75	D1	2544C00800	hr. okr. Považská Bystrica/Bytca	2542C00500	hr. okr. Bytca/Žilina na CK D/1	SSÚR PÚCHOV	BY	9,163
			2542C00500	hr. okr. Bytca/Žilina na CK D/1	2542D00100	zač. CK D/3, križ. CK D/1, D/3, okr. Žilina	SSÚR PÚCHOV	ZA	1,087
		D3	2542D00100	zač. CK D/3, križ. CK D/1, D/3, okr. Žilina	2631A09401	križ. D/3, I/18, hr.spr.NDS - SSUR PU/SSC - IVSC ZA, hr.vl. NDS/STAT	SSÚR PÚCHOV	ZA	8,662
	E50 E75 E442	I/18	2631A09401	križ. D/3, I/18, hr.spr.NDS - SSUR PU/SSC - IVSC ZA, hr.vl. NDS/STAT	2631A00103	križ. I/11, I/18, Žilina	IVSC ŽILINA	ZA	2,902
			2631A00103	križ. I/11, I/18, Žilina	2631A06103	zač. CK I/18A, križ. I/11, I/18A, Žilina	IVSC ŽILINA	ZA	0,953
	E50	I/18A	2631A06103	zač. CK I/18A, križ. I/11, I/18A, Žilina	2631A08402	križ. I/18, I/18A, Žilina	IVSC ŽILINA	ZA	2,847
			2631A08402	križ. I/18, I/18A, Žilina	2633C00100	hr. okr. Martin/Žilina na CK I/18	IVSC ŽILINA	ZA	16,191
			2633C00100	hr. okr. Martin/Žilina na CK I/18	2634C00200	hr. okr. Dolný Kubín/Martin na CK I/18	IVSC ŽILINA	MT	22,624
			2634C00200	hr. okr. Dolný Kubín/Martin na CK I/18	2634C00300	hr. okr. Dolný Kubín/Ružomberok na CK I/18	IVSC ŽILINA	DK	5,430
	E50 E77		2634C00300	hr. okr. Dolný Kubín/Ružomberok na CK I/18	2643A03100	križ. D/1, I/18, hr.spr.NDS - SSUD LM/SSC - IVSC ZA, hr.vl. NDS/STAT	IVSC ŽILINA	RK	25,073
	E50	D1	2643A03100	križ. D/1, I/18, hr.spr.NDS - SSUD LM/SSC - IVSC ZA, hr.vl. NDS/STAT	2643C00100	hr. okr. Ružomberok/Liptovský Mikuláš na CK D/1	SSÚD LIPTOVSKÝ MIKULÁŠ	RK	3,056
			2643C00100	hr. okr. Ružomberok/Liptovský Mikuláš na CK D/1	2644C00200	hr. okr. Liptovský Mikuláš/Poprad na CK D/1	SSÚD LIPTOVSKÝ MIKULÁŠ	LM	44,835
			2644C00200	hr. okr. Liptovský Mikuláš/Poprad na CK D/1	2733A05405	križ. D/1, I/18, hr.spr.NDS - SSUD LM/SSC - IVSC KE, hr.vl. NDS/STAT	SSÚD LIPTOVSKÝ MIKULÁŠ	PP	9,915
		I/18	2733A05405	križ. D/1, I/18, hr.spr.NDS - SSUD LM/SSC - IVSC KE, hr.vl. NDS/STAT	2733A05601	križ. D/1, I/18, hr.spr.NDS - SSUD LM/SSC - IVSC KE, hr.vl. NDS/STAT	IVSC KOŠICE	PP	7,892
			2733A05601	križ. D/1, I/18, hr.spr.NDS - SSUD LM/SSC - IVSC KE, hr.vl. NDS/STAT	3712A06900	kon.smer.rozd., hr. okr. Levoca/Poprad na CK D/1	SSÚD LIPTOVSKÝ MIKULÁŠ	PP	18,945
		D1	3712A06900	zač.smer.rozd., hr. okr. Levoca/Poprad na CK D/1	3712A06800	križ. D/1, I/18, hr.spr.NDS - SSUD LM/SSC - IVSC KE, hr.vl. NDS/STAT	SSÚD LIPTOVSKÝ MIKULÁŠ	LE	0,517
			3712A06800	križ. D/1, I/18, hr.spr.NDS - SSUD LM/SSC - IVSC KE, hr.vl. NDS/STAT	3721B00200	hr.spr.NDS - SSUD BE/SSC - IVSC KE, hr.vl. NDS/STAT	IVSC KOŠICE	LE	25,220
		I/18	3721B00200	hr.spr.NDS - SSUD BE/SSC - IVSC KE, hr.vl. NDS/STAT	3721A00100	križ. I/18, II/547, hr.spr.NDS - SSUD BE/SSC - IVSC KE/SUC PSK - PP, hr.vl. NDS/PO SK/STAT, kon. CK II/547	SSÚD BEHÁROVCE	LE	2,308
			3721A00100	križ. I/18, II/547, hr.spr.NDS - SSUD BE/SSC - IVSC KE/ SUC PSK - PP, hr.vl. NDS/PO SK/STAT, kon. CK II/547	3721A07004	križ. D/1, I/18, hr.spr.NDS - SSUD BE/SSC - IVSC KE, hr.vl. NDS/STAT	IVSC KOŠICE	LE	3,227
			3721A07004	križ. D/1, I/18, hr.spr.NDS - SSUD BE/SSC - IVSC KE, hr.vl. NDS/STAT	3721C00300	hr. okr. Prešov/Levoca na CK D/1	SSÚD BEHÁROVCE	LE	4,730
		D1	3721C00300	hr. okr. Prešov/Levoca na CK D/1	2743A01400	križ. D/1, I/18, hr.spr.NDS - SSUD BE/SSC - IVSC KE, hr.vl. NDS/STAT	SSÚD BEHÁROVCE	PO	9,915
			I/18	2743A01400	križ. D/1, I/18, hr.spr.NDS - SSUD BE/SSC - IVSC KE, hr.vl. NDS/STAT	3722A00401	križ. I/18, I/68, Prešov	IVSC KOŠICE	PO
		I/68	3722A00401	križ. I/18, I/68, Prešov	3722A01800	zač. CK III/068010, križ. I/68, III/068010, hr.spr.SSC - IVSC KE/SUC PSK - PO, hr.vl. PO SK/STAT, Prešov - Solivar, okr.Prešov	IVSC KOŠICE	PO	4,390
		III/068010	3722A01800	zač. CK III/068010, križ. I/68, III/068010, hr.spr.SSC - IVSC KE/SUC PSK - PO, hr.vl. PO SK/STAT, Prešov - Solivar, okr.Prešov	3722A00301	križ. D/1, III/068010, hr.spr.NDS - SSUD PO/SUC PSK - PO, hr.vl. NDS/PO SK	SC PSK - PO	PO	1,858

ÚSEKY MULTIMODÁLNYCH KORIDOROV A KORIDOROV DOPLNKOVEJ SIETE "TEN-T"



ČLENENIE: SPRÁVCA CK/OKRES

STAV SIETE CESTNÝCH KOMUNIKÁCIÍ K: 01.01.2009

ČÍSLO KORIDORU	ČÍSLO CEST. ŤAHU"E"	ČÍSLO CEST. KOM.	POČIATOČNÝ UZOL	POPIS POČIATOČNÉHO UZLA	KONCOVÝ UZOL	POPIS KONCOVÉHO UZLA	SPRÁVCA CK	OKRES	DĹŽKA [km]		
Kva.	E50	D1	3722A00301	križ. D/1, III/068010, hr.spr.NDS - SSUD PO/SUC PSK - PO, hr.vl. NDS/PO SK	3724C00100	hr. okr. Prešov/Košice - okolie na CK D/1	SSÚD PREŠOV	PO	15,341		
			3724C00100	hr. okr. Prešov/Košice - okolie na CK D/1	3724A01202	križ. D/1, I/68, III/068019, hr.spr.NDS - SSUD PO/NDS - SSUR KE	SSÚD PREŠOV	KS	5,325		
		I/68	3724A01202	križ. D/1, I/68, III/068019, hr.spr.NDS - SSUD PO/NDS - SSUR KE	3724C00500	hr. okr. Košice - okolie/Košice I na CK I/68	3724A00603	križ. I/50, I/68, MK, okr.Košice I	SSÚR KOŠICE	KS	0,453
			3724C00500	hr. okr. Košice - okolie/Košice I na CK I/68	3724A00610	križ. I/50, I/68, MK, hr. okr. Košice IV/Košice I na CK I/50	3724A00611	križ. I/50, I/68, MK, okr.Košice IV	SSÚR KOŠICE	K1	7,750
	E50 E58	I/50	3724A00603	križ. I/50, I/68, MK, okr.Košice I	3724A00610	križ. I/50, I/68, MK, hr. okr. Košice IV/Košice I na CK I/50	3724A00610	križ. I/50, I/68, MK, hr. okr. Košice IV/Košice I na CK I/50	SSÚR KOŠICE	K1	0,356
			3724A00610	križ. I/50, I/68, MK, hr. okr. Košice IV/Košice I na CK I/50	3724A00611	križ. I/50, I/68, MK, okr.Košice IV	3724A00606	križ. I/50, I/68, MK, Košice - Vyšné Opátske, okr.Košice IV	SSÚR KOŠICE	K4	0,382
		MK	3724A00611	križ. I/50, I/68, MK, okr.Košice IV	3724A00606	križ. I/50, I/68, MK, Košice - Vyšné Opátske, okr.Košice IV	3724A00602	križ. I/50, I/68, MK, hr. okr. Košice IV/Košice I na CK I/50, Košice - Vyšné Opátske, okr.Košice I	SSÚR KOŠICE	K4	0,285
			3724A00606	križ. I/50, I/68, MK, Košice - Vyšné Opátske, okr.Košice IV	3724A00602	križ. I/50, I/68, MK, hr. okr. Košice IV/Košice I na CK I/50, Košice - Vyšné Opátske, okr.Košice I	3724D00800	hr.spr.NDS - SSUR KE/SSC - IVSC KE, hr.vl. NDS/STAT, hr. okr. Košice I/Košice III na CK I/50	SSÚR KOŠICE	K3	0,183
		I/50	3724A00602	križ. I/50, I/68, MK, hr. okr. Košice IV/Košice I na CK I/50, Košice - Vyšné Opátske, okr.Košice I	3724D00800	hr.spr.NDS - SSUR KE/SSC - IVSC KE, hr.vl. NDS/STAT, hr. okr. Košice I/Košice III na CK I/50	3724C00300	hr. okr. Košice - okolie/Košice III na CK I/50	IVSC KOŠICE	K3	0,357
			3724D00800	hr.spr.NDS - SSUR KE/SSC - IVSC KE, hr.vl. NDS/STAT, hr. okr. Košice I/Košice III na CK I/50	3724C00300	hr. okr. Košice - okolie/Košice III na CK I/50	3813C00100	hr. okr. Trebišov/Košice - okolie na CK I/50	IVSC KOŠICE	KS	5,440
			3724C00300	hr. okr. Košice - okolie/Košice III na CK I/50	3813C00100	hr. okr. Trebišov/Košice - okolie na CK I/50	3814C00100	hr. okr. Michalovce/Trebišov na CK I/50	IVSC KOŠICE	KS	19,801
			3813C00100	hr. okr. Trebišov/Košice - okolie na CK I/50	3814C00100	hr. okr. Michalovce/Trebišov na CK I/50	3823C00100	hr. okr. Michalovce/Sobrance na CK I/50	IVSC KOŠICE	TV	15,473
				3814C00100	hr. okr. Michalovce/Trebišov na CK I/50	3823C00100	hr. okr. Michalovce/Sobrance na CK I/50	IVSC KOŠICE	MI	27,806	
				3823C00100	hr. okr. Michalovce/Sobrance na CK I/50	3841A04800	zač.smer.rozd., hr.spr.CU/SSC - IVSC KE	IVSC KOŠICE	SO	21,145	
				3841A04800	kon.smer.rozd., hr.spr.CU/SSC - IVSC KE	3841A00200	kon. CK I/50 na št. hr. UA	COLNÝ ÚRAD	SO	0,257	
	KV.a SPOLU:									551,824	
KVI.	E75	I/12	2613A01700	kon. CK I/12 na št. hr. PL	2613A00400	zač. CK I/12, križ. I/11, I/12, Svrčinovec, okr.Cadca	IVSC ZA	CA	15,496		
		I/11	2613A00400	zač. CK I/12, križ. I/11, I/12, Svrčinovec, okr.Cadca	2613A03900	križ. I/11, I/11A, hr.spr.NDS - SSUR CA/SSC - IVSC ZA, hr.vl. NDS/STAT, Cadca	IVSC ZA	CA	4,575		
		I/11A	2613A03900	križ. I/11, I/11A, hr.spr.NDS - SSUR CA/SSC - IVSC ZA, hr.vl. NDS/STAT, Cadca	2613A04200	kon.nevyb.úseku I/11, zač.nevyb.úseku I/11A, okr.Cadca	2631C00100	hr. okr. Kysucké Nové Mesto/Cadca na CK I/11	SSÚR ČADCA	CA	5,474
			2613A04200	kon.nevyb.úseku I/11, zač.nevyb.úseku I/11A, okr.Cadca	2631C00100	hr. okr. Kysucké Nové Mesto/Cadca na CK I/11	2631A00600	križ. I/11, III/011062, hr.spr.NDS - SSUR CA/SSC - IVSC ZA/SÚC CA, hr.vl. NDS/STAT/ZA SK	SSÚR ČADCA	CA	6,547
		I/11	2631C00100	hr. okr. Kysucké Nové Mesto/Cadca na CK I/11	2631A00600	križ. I/11, III/011062, hr.spr.NDS - SSUR CA/SSC - IVSC ZA/SÚC CA, hr.vl. NDS/STAT/ZA SK	2631C00300	hr. okr. Žilina/Kysucké Nové Mesto na CK I/11	IVSC ŽILINA	KM	2,900
			2631A00600	križ. I/11, III/011062, hr.spr.NDS - SSUR CA/SSC - IVSC ZA/SÚC CA, hr.vl. NDS/STAT/ZA SK	2631C00300	hr. okr. Žilina/Kysucké Nové Mesto na CK I/11	2631D00300	hr.spr.NDS - SSUR CA/SSC - IVSC ZA, hr.vl. NDS/STAT	IVSC ŽILINA	KM	8,327
			2631C00300	hr. okr. Žilina/Kysucké Nové Mesto na CK I/11	2631D00300	hr.spr.NDS - SSUR CA/SSC - IVSC ZA, hr.vl. NDS/STAT	2631D00100	hr.spr.NDS - SSUR CA/SSC - IVSC ZA, hr.vl. NDS/STAT	IVSC ŽILINA	ZA	0,859
			2631D00300	hr.spr.NDS - SSUR CA/SSC - IVSC ZA, hr.vl. NDS/STAT	2631D00100	hr.spr.NDS - SSUR CA/SSC - IVSC ZA, hr.vl. NDS/STAT	2631A00106	križ. I/11, I/18, Žilina, kon. CK I/11	SSÚR ČADCA	ZA	3,620
			2631D00100	hr.spr.NDS - SSUR CA/SSC - IVSC ZA, hr.vl. NDS/STAT			IVSC ŽILINA	ZA	2,012		
KVI. SPOLU:									49,810		
MULTIMODÁLNE KORIDORY TEN -T SPOLU:									682,201		

ÚSEKY MULTIMODÁLNYCH KORIDOROV A KORIDOROV DOPLNKOVEJ SIETE "TEN-T"



ČLENENIE: SPRÁVCA CK/OKRES

STAV SIETE CESTNÝCH KOMUNIKÁCIÍ K: 01.01.2009

ČÍSLO KORIDORU	ČÍSLO CEST. ŤAHU"E"	ČÍSLO CEST. KOM.	POČIATOČNÝ UZOL	POPIS POČIATOČNÉHO UZLA	KONCOVÝ UZOL	POPIS KONCOVÉHO UZLA	SPRÁVCA CK	OKRES	DĹŽKA [km]
N 1	I/65D	I/65	2633A00505	zač. CK I/65D, križ. I/18, I/65D, Martin	2633A01800	križ. I/65, I/65D, okr.Martin	IVSC ŽILINA	MT	7,083
			2633A01800	križ. I/65, I/65D, okr.Martin	3611C00100	hr. okr. Turčianske Teplice/Martin na CK I/65	IVSC ŽILINA	MT	11,768
			3611C00100	hr. okr. Turčianske Teplice/Martin na CK I/65	3613B00200	hr.spr.SSC - IVSC BB/SSC - IVSC ZA, hr. okr. Žiar nad Hronom/Turčianske Teplice na CK I/65	IVSC ŽILINA	TR	24,266
			3613B00200	hr.spr.SSC - IVSC BB/SSC - IVSC ZA, hr. okr. Žiar nad Hronom/Turčianske Teplice na CK I/65	3631A00204	križ. I/50, I/65, III/050092, hr.spr.NDS - SSUR ZV/SSC - IVSC BB, hr.vl. NDS/STAT	IVSC BANSKÁ BYSTRICA	ZH	19,481
			3631A00204	križ. I/50, I/65, III/050092, hr.spr.NDS - SSUR ZV/SSC - IVSC BB, hr.vl. NDS/STAT	3631A00207	križ. I/50, I/65, III/050092, okr.Žiar nad Hronom	SSÚR ZVOLEN	ZH	0,246
	E58 E58 E77 E571	I/50	3631A00207	križ. I/50, I/65, III/050092, okr.Žiar nad Hronom	3631C00300	hr. okr. Žiar nad Hronom/Zvolen na CK I/50	SSÚR ZVOLEN	ZH	7,763
			3631C00300	hr. okr. Žiar nad Hronom/Zvolen na CK I/50	3632A02402	križ. I/50, III/066023, zač.smer.rozd., hr.spr.NDS - SSUR ZV/SSC - IVSC BB, hr.vl. NDS/STAT, Zvolen	SSÚR ZVOLEN	ZV	12,045
			3632A02402	križ. I/50, III/066023, kon.smer.rozd., hr.spr.NDS - SSUR ZV/SSC - IVSC BB, hr.vl. NDS/STAT, Zvolen	3632A00601	križ. I/50, I/66, Zvolen	IVSC BANSKÁ BYSTRICA	ZV	0,101
	E77	I/66	3632A00601	križ. I/50, I/66, Zvolen	3634C00100	hr. okr. Krupina/Zvolen na CK I/66	IVSC BANSKÁ BYSTRICA	ZV	19,068
			3634C00100	hr. okr. Krupina/Zvolen na CK I/66	4613B00100	hr.spr.SSC - IVSC BA/SSC - IVSC BB, hr. okr. Levice/Krupina na CK I/66	IVSC BANSKÁ BYSTRICA	KA	34,824
			4613B00100	hr.spr.SSC - IVSC BA/SSC - IVSC BB, hr. okr. Levice/Krupina na CK I/66	4613B00300	hr.spr.CU/SSC - IVSC BA	IVSC BRATISLAVA	LV	16,037
			4613B00300	hr.spr.CU/SSC - IVSC BA	4613B00400	hr.spr.CU/SSC - IVSC BA	COLNÝ ÚRAD	LV	0,165
			4613B00400	hr.spr.CU/SSC - IVSC BA	4613A00500	zač. CK I/66 na št. hr. H	IVSC BRATISLAVA	LV	0,141
	N 1 SPOLU:								
N 2	E371	I/73	2814A00200	kon. CK I/73	2814B00100	hr.spr.CU/SSC - IVSC KE	COLNÝ ÚRAD	SK	0,016
			2814B00100	hr.spr.CU/SSC - IVSC KE	2833C00500	hr. okr. Svidník/Prešov na CK I/73	IVSC KOŠICE	SK	53,384
			2833C00500	hr. okr. Svidník/Prešov na CK I/73	2833A00301	križ. I/18, I/73, Lipníky, okr.Prešov, kon. CK I/73	IVSC KOŠICE	PO	5,882
		I/18	2833A00301	križ. I/18, I/73, Lipníky, okr.Prešov, kon. CK I/73	3722A00401	križ. I/18, I/68, Prešov	IVSC KOŠICE	PO	13,907
N 2 SPOLU:									73,189
N 3	E58 E71 E571	I/50	3724A00603	križ. I/50, I/68, MK, okr.Košice I	3724A00610	križ. I/50, I/68, MK, hr. okr. Košice IV/Košice I na CK I/50	SSÚR KOŠICE	K1	0,356
			3724A00610	križ. I/50, I/68, MK, hr. okr. Košice IV/Košice I na CK I/50	3724A00502	križ. I/50, I/68, MK, Košice - Juh, okr.Košice IV	SSÚR KOŠICE	K4	4,303
	E71	I/68	3724A00502	križ. I/50, I/68, MK, Košice - Juh, okr.Košice IV	3742A00200	križ. I/68, III/068021, hr.spr.NDS - SSUR KE/SKM KE/SSC - IVSC KE, hr.vl. KE /NDS/STAT	SSÚR KOŠICE	K4	2,853
			3742A00200	križ. I/68, III/068021, hr.spr.NDS - SSUR KE/SKM KE/SSC - IVSC KE, hr.vl. KE /NDS/STAT	3742C00200	hr. okr. Košice IV/Košice - okolie na CK I/68	IVSC KOŠICE	K4	2,365
			3742C00200	hr. okr. Košice IV/Košice - okolie na CK I/68	3742B00100	hr.spr.CU/SSC - IVSC KE	IVSC KOŠICE	KS	12,658
			3742B00100	hr.spr.CU/SSC - IVSC KE	3742A00100	kon. CK I/68 na št. hr. H	COLNÝ ÚRAD	KS	0,189
N 3 SPOLU:									22,724
KORIDORY DOPLNKOVEJ SIETE TEN-T SPOLU:									248,847
MULTIMODALNE KORIDORY A KORIDORY DOPLNKOVEJ SIETE TEN-T SPOLU :									927,076

Pozn.: Dĺžka cestného ťahu je tvorená dĺžkami cestných komunikácií, ktoré ho vytvárajú. Pri prechode cestného ťahu z jednej CK na druhú sa do dĺžky cestného ťahu započítavajú dĺžky križovatkových vetiev, po ktorých cestný ťah prechádza z jednej CK na druhú. Ak cestný ťah vedie po smerovo rozdelenej CK, do dĺžky cestného ťahu je započítaná tá oddelená časť CK, ktorá prislúcha oddelenej časti 1 príslušného cestného ťahu.

ODBOR 2100 – CESTNÁ DATABANKA

ÚSEKY CESTNÝCH KOMUNIKÁCIÍ

SO STAVOM SIETE CESTNÝCH KOMUNIKÁCIÍ KU DŇU: 01.01.2009

BRATISLAVA, 2009

ÚSEKY DIALNIC



ČLENENIE: SPRÁVCA CK/OKRES

STAV SIETE CESTNÝCH KOMUNIKÁCIÍ K: 01.01.2009

ČÍSLO CESTY	POČIATOČNÝ UZOL	POPIS POČIATOČNÉHO UZLA	KONCOVÝ UZOL	POPIS KONCOVÉHO UZLA	SPRÁVCA CK	OKRES	DĹŽKA [km]	
D1	4424A02901	križ. D/1, D/2, I/61, MK, Bratislava - Petržalka, okr.Bratislava V	4424C00300	hr. okr. Bratislava II/Bratislava V na CK D/1, Bratislava - Ružinov - Nivy, okr.Bratislava II	SSÚD BRATISLAVA	B5	5,547	
	4424C00300	hr. okr. Bratislava II/Bratislava V na CK D/1, Bratislava - Ružinov - Nivy, okr.Bratislava II	4422A00802	križ. D/1, I/61, hr. okr. Bratislava II/Bratislava III na CK D/1, Bratislava - Ružinov - Trnávka, okr.Bratislava III	SSÚD BRATISLAVA	B2	9,916	
	4422A00802	križ. D/1, I/61, hr. okr. Bratislava II/Bratislava III na CK D/1, Bratislava - Ružinov - Trnávka, okr.Bratislava III	4422C00500	hr. okr. Bratislava III/Senec na CK D/1	SSÚD BRATISLAVA	B3	1,482	
	4422C00500	hr. okr. Bratislava III/Senec na CK D/1	4511B01200	hr.spr.NDS SSÚD BA/NDS SSÚD TT	SSÚD BRATISLAVA	SC	14,473	
	4511B01200	hr.spr.NDS SSÚD BA/NDS SSÚD TT	4511C00200	hr. okr. Trnava/Senec na CK D/1	SSÚD TRNAVA	SC	7,951	
	4511C00200	hr. okr. Trnava/Senec na CK D/1	3534C00900	hr. okr. Trnava/Hlohovec na CK D/1	SSÚD TRNAVA	TT	17,904	
	3534C00900	hr. okr. Trnava/Hlohovec na CK D/1	3534C01100	hr. okr. Piešťany/Hlohovec na CK D/1	SSÚD TRNAVA	HC	13,501	
	3534C01100	hr. okr. Piešťany/Hlohovec na CK D/1	3534C01300	hr. okr. Hlohovec/Piešťany na CK D/1	SSÚD TRNAVA	PN	4,359	
	3534C01300	hr. okr. Hlohovec/Piešťany na CK D/1	3532C00200	hr. okr. Hlohovec/Piešťany na CK D/1	SSÚD TRNAVA	HC	1,228	
	3532C00200	hr. okr. Hlohovec/Piešťany na CK D/1	3532C00500	hr. okr. Nové Mesto nad Váhom/Piešťany na CK D/1	SSÚD TRNAVA	PN	14,062	
	3532C00500	hr. okr. Nové Mesto nad Váhom/Piešťany na CK D/1	3532C00700	hr. okr. Nové Mesto nad Váhom/Piešťany na CK D/1	SSÚD TRNAVA	NM	0,953	
	3532C00700	hr. okr. Nové Mesto nad Váhom/Piešťany na CK D/1	3532C00900	hr. okr. Piešťany/Nové Mesto nad Váhom na CK D/1	SSÚD TRNAVA	PN	1,074	
	3532C00900	hr. okr. Piešťany/Nové Mesto nad Váhom na CK D/1	3532A05202	križ. D/1, I/61, hr.spr.NDS SSÚD TN/NDS SSÚD TT	SSÚD TRNAVA	NM	0,354	
	3532A05202	križ. D/1, I/61, hr.spr.NDS SSÚD TN/NDS SSÚD TT	3514C00600	hr. okr. Trenčín/Nové Mesto nad Váhom na CK D/1	SSÚD TRENČÍN	NM	20,349	
	3514C00600	hr. okr. Trenčín/Nové Mesto nad Váhom na CK D/1	3521A03701	križ. D/1, I/57, hr. okr. Trenčín/Ilava na CK D/1	SSÚD TRENČÍN	TN	25,625	
	3521A03701	križ. D/1, I/57, hr. okr. Trenčín/Ilava na CK D/1	2543A04201	križ. D/1, I/61, hr. okr. Ilava/Púchov na CK D/1	SSÚD TRENČÍN	IL	15,872	
	2543A04201	križ. D/1, I/61, hr. okr. Ilava/Púchov na CK D/1	2544C00400	hr. okr. Považská Bystrica/Púchov na CK D/1	SSÚD TRENČÍN	PU	7,821	
	2544C00400	hr. okr. Považská Bystrica/Púchov na CK D/1	2544A08300	križ. D/1, I/61, hr.spr.NDS SSÚD TN/SSC IVSC ZA, hr.vl. NDS/ŠTÁT	SSÚD TRENČÍN	PB	3,663	
	2544A08300	križ. D/1, I/61, hr.spr.NDS SSÚR PU/SSC IVSC ZA, hr.vl. NDS/ŠTÁT	2544C00800	hr. okr. Považská Bystrica/Bytca	SSÚR PÚCHOV	PB	3,031	
	2544C00800	hr. okr. Považská Bystrica/Bytca	2542C00500	hr. okr. Žilina/Bytca na CK D/1	SSÚR PÚCHOV	BY	9,163	
	2542C00500	hr. okr. Žilina/Bytca na CK D/1	2542D00100	zač. CK D/3, križ. D/1, D/3, okr. Žilina	SSÚR PÚCHOV	ZA	1,087	
	2643A03100	križ. D/1, I/18, hr.spr.NDS SSÚD LM/SSC IVSC ZA, hr.vl. NDS/ŠTÁT	2643C00100	hr. okr. Ružomberok/Liptovský Mikuláš na CK D/1	SSÚD LIPTOVSKÝ MIKULÁŠ	RK	3,056	
	2643C00100	hr. okr. Ružomberok/Liptovský Mikuláš na CK D/1	2644C00200	hr. okr. Liptovský Mikuláš/Poprad na CK D/1	SSÚD LIPTOVSKÝ MIKULÁŠ	LM	44,835	
	2644C00200	hr. okr. Liptovský Mikuláš/Poprad na CK D/1	3712A06900	kon.smer.rozd.,hr. okr. Levoča/Poprad na CK D/1	SSÚD LIPTOVSKÝ MIKULÁŠ	PP	28,860	
	3712A06900	zač.smer.rozd., hr. okr. Levoča/Poprad na CK D/1	3712A06800	križ. D/1, I/18, hr.spr.NDS SSÚD LM/SSC IVSC KE, hr.vl. NDS/ŠTÁT	SSÚD LIPTOVSKÝ MIKULÁŠ	LE	0,517	
	3721A07004	križ. D/1, I/18, hr.spr.NDS SSÚD BE/SSC IVSC KE, hr.vl. NDS/ŠTÁT	3721C00300	hr. okr. Prešov/Levoca na CK D/1	SSÚD BEHÁROVCE	LE	4,730	
	3721C00300	hr. okr. Prešov/Levoca na CK D/1	2743A01400	križ. D/1, I/18, hr.spr.NDS SSÚD BE/SSC IVSC KE, hr.vl. NDS/ŠTÁT	SSÚD BEHÁROVCE	PO	9,915	
	3722A00301	križ. D/1, III/068010, hr.spr.NDS SSÚD PO/SÚC PSK - PO, hr.vl. NDS/PO SK	3724C00100	hr. okr. Prešov/Košice - okolie na CK D/1	SSÚD PREŠOV	PO	15,341	
	3724C00100	hr. okr. Prešov/Košice - okolie na CK D/1	3724A01202	križ. D/1, I/68, III/068019, hr.spr.NDS SSÚD PO/NDS SSÚR KE	SSÚD PREŠOV	KS	5,325	
	D1 SPOLU:							291,994

ÚSEKY DIALNIC



ČLENENIE: SPRÁVCA CK/OKRES

STAV SIETE CESTNÝCH KOMUNIKÁCIÍ K: 01.01.2009

ČÍSLO CESTY	POČIATOČNÝ UZOL	POPIS POČIATOČNÉHO UZLA	KONCOVÝ UZOL	POPIS KONCOVÉHO UZLA	SPRÁVCA CK	OKRES	DĹŽKA [km]
D2	3423A00200	zač. CK D/2 na št. hr. CZ	3441D00100	hr.spr.CU/NDS SSÚD MA, hr.vl. NDS/ŠTÁT	SSÚD MALACKY	SI	0,779
	3441D00100	hr.spr.CU/NDS SSÚD MA, hr.vl. NDS/ŠTÁT	3441D00200	hr.spr.CU/NDS SSÚD MA, hr.vl. NDS/ŠTÁT	COLNÝ ÚRAD	SI	0,679
	3441D00200	hr.spr.CU/NDS SSÚD MA, hr.vl. NDS/ŠTÁT	3441C00200	hr. okr. Skalica/Senica na CK D/2	SSÚD MALACKY	SI	0,317
	3441C00200	hr. okr. Skalica/Senica na CK D/2	3442C00300	hr. okr. Senica/Malacky na CK D/2	SSÚD MALACKY	SE	13,339
	3442C00300	hr. okr. Senica/Malacky na CK D/2	4422C00700	hr. okr. Bratislava IV/Malacky na CK D/2	SSÚD MALACKY	MA	34,575
	4422C00700	hr. okr. Bratislava IV/Malacky na CK D/2	4422A03402	križ. D/2, II/505, hr.spr.NDS SSÚD BA/NDS SSÚD MA	SSÚD MALACKY	B4	5,775
	4422A03402	križ. D/2, II/505, hr.spr.NDS SSÚD BA/NDS SSÚD MA	4424C00100	hr. okr. Bratislava IV/Bratislava V na CK D/2, Bratislava - Karlova Ves, okr.Bratislava V	SSÚD BRATISLAVA	B4	7,664
	4424C00100	hr. okr. Bratislava IV/Bratislava V na CK D/2, Bratislava - Karlova Ves, okr.Bratislava V	4424D00400	hr.spr.CU/NDS SSÚD BA, hr.vl. NDS/ŠTÁT	SSÚD BRATISLAVA	B5	16,690
	4424D00400	hr.spr.CU/NDS SSÚD BA, hr.vl. NDS/ŠTÁT	4424A05300	kon. CK D/2 na št. hr. H	COLNÝ ÚRAD	B5	0,749
D2 SPOLU:							80,567
D3	2542D00100	zač. CK D/3, križ. CK D/1, D/3, okr. Žilina	2631A09401	križ. D/3, I/18, hr.spr.NDS SSÚR PU/SSC IVSC ZA, hr.vl. NDS/ŠTÁT	SSÚR PÚCHOV	ZA	8,662
D3 SPOLU:							8,662
D4	4424A03000	zač. CK D/4 na št.hr. A	4424D00800	hr.spr.CU/NDS SSÚD BA, hr.vl. NDS/ŠTÁT	COLNÝ ÚRAD	B5	0,702
	4424D00800	hr.spr.CU/NDS SSÚD BA, hr.vl. NDS/ŠTÁT	4424A03604	križ. D/2, D/4, PD/2, okr.Bratislava V	SSÚD BRATISLAVA	B5	2,064
D4 SPOLU:							2,766
DIALNICE SPOLU:							383,989

ÚSEKY DIALNIČNÝCH PRIVÁDZAČOV



ČLENENIE: SPRÁVCA CK/OKRES

STAV SIETE CESTNÝCH KOMUNIKÁCIÍ K: 01.01.2009

ČÍSLO CESTY	POČIATOČNÝ UZOL	POPIS POČIATOČNÉHO UZLA	KONCOVÝ UZOL	POPIS KONCOVÉHO UZLA	SPRÁVCA CK	OKRES	DĹŽKA [km]
PD/1	3444A03700	zač. CK PD/1, križ. I/2, PD/1, hr.spr.NDS SSÚD MA/SSC IVSC BA, hr.vl. NDS/SR	3444A03602	križ. D/2, PD/1, okr.Malacky	SSÚD MALACKY	MA	0,173
PRIVÁDZAČ PD 1 SPOLU:							0,173
PD/2	4424A03605	zač. CK PD/2, križ. D/2, D/4, PD/2	4424A04600	križ. III/002046, PD/2, hr.spr.BA mesto/NDS SSÚD BA, hr.vl. BA mesto/NDS, kon. CK PD/2	SSÚD BRATISLAVA	B5	1,759
PRIVÁDZAČ PD 2 SPOLU:							1,759
PD/3	4422A00901	zač. CK PD/3, križ. D/1, I/61, MK, PD/3, Bratislava - Ružinov - Trnávka, okr.Bratislava II	4422A00909	križ. D/1, I/61, MK, PD/3, hr.spr.BA mesto/NDS SSÚD BA, hr.vl. BA mesto/NDS, Bratislava - Ružinov - Trnávka, okr.Bratislava II, kon. CK PD/3	SSÚD BRATISLAVA	B2	0,533
PRIVÁDZAČ PD 3 SPOLU:							0,533
PD/4	3532A02000	zač. CK PD/4, križ. II/507, PD/4, hr.spr.NDS SSÚD TN/SC TN sk TN, hr.vl. NDS/SK_TN	3532A01202	križ. D/1, PD/4, kon. CK PD/4	SSÚD TRENČÍN	NM	0,278
PRIVÁDZAČ PD 4 SPOLU:							0,278
PD/5	3521A00701	križ. I/61, MK, PD/5, hr.spr.NDS SSÚD TN/SSC IVSC ZA, hr.vl. NDS/SR, Trenčín - Záblatie, okr.Trenčín	3512A03202	križ. D/1, PD/5, kon. CK PD/5	SSÚD TRENČÍN	TN	2,175
PRIVÁDZAČ PD 5 SPOLU:							2,175
PD/6	2644A03200	zač. CK PD/6, križ. I/18, PD/6, hr.spr.NDS SSÚD LM/SSC IVSC ZA, hr.vl. NDS/SR	2644A03002	križ. D/1, PD/6, kon. CK PD/6	SSÚD LIPTOVSKÝ MIKULÁŠ	LM	0,783
PRIVÁDZAČ PD 6 SPOLU:							0,783
PD/7	3721A05201	križ. I/18, PD/7, hr.spr.NDS SSÚD BE/SSC IVSC KE, hr.vl. NDS/SR, Široké, okr.Prešov	3721A07202	križ. D/1, PD/7, kon. CK PD/7	SSÚD BEHÁROVE	PO	0,506
PRIVÁDZAČ PD 7 SPOLU:							0,506
PD/8	2644A04101	križ. D/1, PD/8, okr.Liptovský Mikuláš	2644A03902	križ. I/18, PD/8, kon.smer.rozd., hr.spr.NDS SSÚD LM/SSC IVSC ZA, hr.vl. NDS/SR	SSÚD LIPTOVSKÝ MIKULÁŠ	LM	0,350
PRIVÁDZAČ PD 8 SPOLU:							0,350
PD/9	2733A0550	zač. CK PD/9, križ. III/018144, PD/9, hr.spr. NDS SSÚD LM/SÚC PSK - PP, hr.vl. NDS/ PO SK	2733A05302	križ. D/1, PD/9, okr. Poprad	SSÚD LIPTOVSKÝ MIKULÁŠ	PP	0,814
PRIVÁDZAČ PD 9 SPOLU:							0,814
PD/10	2542A03900	križ. II/507, PD/10, hr.spr.NDS SSÚR PU/SÚC ZA, hr.vl. NDS/ZA SK	2542A03802	križ. D/1, PD/10, okr.Bytca	SSÚR PÚCHOV	BY	0,746
PRIVÁDZAČ PD 10 SPOLU:							0,746
PD/11	2542A04101	križ. D/3, III/018262, PD/11, okr.Žilina	2542A04105	križ. D/3, III/018262, PD/11, hr.spr.NDS SSÚR PU/SÚC ZA, hr.vl. NDS/SK ZA, konc. CK PD/11	SSÚR PÚCHOV	ZA	0,675
PRIVÁDZAČ PD 11 SPOLU:							0,675
DIALNIČNÉ PRIVÁDZAČE SPOLU:							8,792

ÚSEKY RÝCHLOSTNÝCH CIEST



ČLENIENIE: SPRÁVCA CK/OKRES

STAV SIETE CESTNÝCH KOMUNIKÁCIÍ K: 01.01.2009

ČÍSLO CK	ČÍSLO KORI-DORU	POČIATOČNÝ UZOL	KUMULA-TÍVNE STANIČ. ZAČIATKU	POPIS POČIATOČNEHO UZLA	KONCOVÝ UZOL	KUMULA-TÍVNE STANIČ. KONCA	POPIS KONCOVÉHO UZLA	SPRÁVCA CK	OKRES	DĹŽKA [km]
I/51	R 1	3533A05202	74,893	križ. I/51, I/51Z, I/61, kon.mesta Trnava na CK I/51	4512C00300	85,341	hr.okresu Trnava/Galanta na CK I/51	NDS SSÚR GALANTA	TT	10,448
		4512C00300	85,341	hr.okresu Trnava/Galanta na CK I/51	4512C00100	100,755	hr.okresu Galanta/Nitra na CK I/51		GA	15,414
		4512C00100	100,755	hr.okresu Galanta/Nitra na CK I/51	4521A08302	119,579	križ. CK I/51, I/64, okr. Nitra, hr.spr.NDS SSUR GA/SSC IVSC BA		NR	18,824
I/65	R 1	3544A02800	38,629	zač.smer.rozd. I/65, Tekovské Nemce, okr. Zlaté Moravce	3544C00100	41,430	hr.okresu Zlaté Moravce/Žarnovica na CK I/65	NDS SSÚR ŽARNOVICA	ZM	2,801
		3544C00100	41,430	hr.okresu Zlaté Moravce/Žarnovica na CK I/65	3544A02701	41,668	križ. CK I/65, I/65A, I/76, Hronský Beňadik, okr. Žarnovica, hr.spr.NDS SSUR ZC/SSC IVSC BB		ZC	0,238
I/65A		3544A02701	0,000	zač. CK I/65A, križ. CK I/65, I/65A, I/76, Hronský Beňadik, okr. Žarnovica, hr.spr.NDS SSUR ZC/SSC IVSC BB	3633A04400	10,867	kon.CK I/65A, križ. CK I/65, I/65A, Rudno n.Hronom, okr. Žarnovica, hr.spr.NDS SSUR ZC/SSC IVSC BB		ZC	10,867
I/65		3633A04400	52,490	kon.CK I/65A, križ. CK I/65, I/65A, Rudno n.Hronom, okr. Žarnovica, hr.spr.NDS SSUR ZC/SSC IVSC BB	3633A04300	64,176	kon. obchvatu Žarnovica, kon.nevyb.úseku I/65, okr. Žarnovica		ZC	11,686
I/50	R 1	3631A00202	116,588	križ. CK I/50, I/65, III/050092, Šášovské Podhradie, okr. Žiar n.Hronom, hr.spr.NDS SSUR ZV/BB RSC - ZH/SSC IVSC BB	3631C00300	124,141	hr.okresu Žiar nad Hronom/Zvolen na CK I/50	NDS SSÚR ZVOLEN	ZH	7,553
		3631C00300	124,141	hr.okresu Žiar nad Hronom/Zvolen na CK I/50	3632A01002	130,889	zač. CK I/69, križ. CK I/50, I/69, III/050149, Budča, okr. Zvolen, hr.spr.NDS SSUR ZV/BB RSC - ZV		ZV	6,748
I/69		3632A01002	0,000	zač. CK I/69, križ. CK I/50, I/69, III/050149, Budča, okr. Zvolen, hr.spr.NDS SSUR ZV/BB RSC - ZV	3632A03101	4,500	križ. CK I/66, I/69, Kováčová, okr. Zvolen, hr.spr.NDS SSUR ZV/SSC IVSC BB		ZV	4,500
I/66		3632A03102	74,531	križ. CK I/66, I/69, Kováčová, okr. Zvolen, hr.spr.NDS SSUR ZV/SSC IVSC BB	3632C00300	79,705	hr.okresu Zvolen/Banská Bystrica na CK I/66		ZV	5,174
		3632C00300	79,705	hr.okresu Zvolen/Banská Bystrica na CK I/66	3614A02401	89,479	zač. CK I/59, križ. CK I/59, I/66, III/066024, Banská Bystrica, okr. Banská Bystrica, hr.spr.NDS SSUR ZV/BB RSC - BB/SSC IVSC BB		BB	9,774
I/59		3614A02401	0,000	zač. CK I/59, križ. CK I/59, I/66, III/066024, Banská Bystrica, hr.spr.NDS SSUR ZV/BB RSC - BB/SSC IVSC BB	3614A05700	2,693	kon.smer.rozd. I/59, Banská Bystrica - Kostiviarska, okr. Banská Bystrica		BB	2,693
I/50	R 2	3632A01002	130,889	križ. CK I/50, I/69, III/050149, Budča, okr. Zvolen, hr.spr.NDS SSUR ZV/BB RSC - ZV	3632A02301	133,688	križ. CK I/50, I/66, okr. Zvolen, hr.spr.NDS SSUR ZV/SSC IVSC BB	NDS SSÚR ZVOLEN	ZV	2,799
I/50A	R 2	3644A05400	0,000	zač. CK I/50A, križ. CK I/50, I/50A, Ožďany obchvat, okr. Rimavská Sobota, hr.spr.SSC IVSC BB/NDS SSUR Zvolen	3644A05500	5,181	kon.CK I/50A, križ. CK I/50, I/50A, okr. Rimavská Sobota, hr.spr.NDS SSUR ZV/SSC IVSC BB	NDS SSÚR ZVOLEN	RS	5,181

ÚSEKY RÝCHLOSTNÝCH CIEST



ČLENENIE: SPRÁVCA CK/OKRES

STAV SIETE CESTNÝCH KOMUNIKÁCIÍ K: 01.01.2009

ČÍSLO CK	ČÍSLO KORIDORU	POČIATOČNÝ UZOL	KUMULATÍVNE STANIČ. ZAČIATKU	POPIS POČIATOČNÉHO UZLA	KONCOVÝ UZOL	KUMULATÍVNE STANIČ. KONCA	POPIS KONCOVÉHO UZLA	SPRÁVCA CK	OKRES	DĹŽKA [km]
I/50	R 2	3733A01202	235,093	zač. CK I/50B, Figa obchvat	3733A06100	235,486	zač. CK I/50B, križ. I/50, I/50B, hr.spr.NDS SSUR ZV/SSC IVSC BB	SSC IVSC BB	RS	0,393
I/50B		3733A06100	0,000	zač. CK I/50B, križ. I/50, I/50B, Figa obchvat, hr.spr.NDS SSUR ZV/SSC IVSC BB	3733A01501	6,379	križ. CK I/50B, I/67, Tornaľa obchvat, hr.okr. Rimavská Sobota/Revúca, hr.spr.NDS SSUR ZV/SSC IVSC BB	NDS SSUR ZV		6,379
I/50B		3733A01501	6,379	križ. CK I/50B, I/67, Tornaľa obchvat, hr.okr. Rimavská Sobota/Revúca, hr.spr.NDS SSUR ZV/SSC IVSC BB	3734A00307	12,986	križ. I/50, I/50B, hr.spr.NDS SSUR ZV/SSC IVSC BB		SSC IVSC BB	RA
I/50		3734A00307	249,094	križ. I/50, I/50B, hr.spr.NDS SSUR ZV/SSC IVSC BB	3734A00302	249,257	križ. I/50, I/50B, kon.smer.rozd., okr.Revúca			
I/50	R 2	3742A02002	331,964	križ. CK I/50, MK, Šaca, okr. Košice II, hr.spr.SSC IVSC KE/SKM KE/NDS SSUR KE, hr.vl. STAT/KE/NDS	3724A01501	340,122	križ. CK I/50, III/050192, Košice - Západ, hr.spr.NDS SSUR Košice/SKM KE, hr.okresu Košice II/Košice IV	NDS SSUR KOŠICE	K2	8,158
III/050192		3724A01501	0,000	úsek zlož.križ. CK I/50, III/050192, Košice - Západ, okr. Košice II.	3724A01511	0,309	úsek zlož.križ. CK I/50, III/050192, Košice - Západ, okr. Košice II.		K2	0,309
III/050192		3724A01507	0,518		3724A01505	0,837			K2	0,319
I/50		3724A01502	340,446	zač. CK III/050192, križ. CK I/50, III/050192, Košice - Západ, hr.spr.NDS SSUR KE/SKM KE, hr.okresu Košice II/Košice IV	3724A00502	343,048	križ. CK I/50, I/68, MK, Košice - Juh, okr. Košice IV, hr.spr.NDS SSUR KE/SKM KE		K4	2,602
I/59A	R 3	2641A04600	0,000	zač. CK I/59A, križ. I/59, I/59A, Oravský Podzámok, okr. Dolný Kubín, hr.spr.SSC IVSC ZA/NDS SSUR CA	2641A04700	5,744	križ. I/59, I/59A, Horná Lehota, okr. Dolný Kubín, hr.spr.NDS SSUR CA/SSC IVSC ZA	NDS SSUR ČADCA	DK	5,744
I/68	R 4	3724A01202	105,446	križ. CK D1, I/68, III/068019, okr. Košice - okolie, hr.spr.NDS SSUR KE/NDS SSUD PO/SSC IVSC KE/SC KSK - SU MB	3724C00500	105,899	hr.okresu Košice - okolie/Košice I na CK I/68	NDS SSUR KOŠICE	KS	0,453
I/68		3724C00500	105,899	hr.okresu Košice - okolie/Košice I na CK I/68	3724A00603	113,014	pred križovatkou CK I/50, I/68, sídl.Ľahanovce, Košice - Staré Mesto		K1	7,115
I/50		3724A00602	347,675	za križovatkou CK I/50, I/68, sídl. Dargovských hrdinov, Košice - Vyšné Opátske	3724A00502	343,048	križ. CK I/50, I/68, MK, Košice - Juh, okr. Košice IV, hr.spr.NDS SSUR KE/SKM KE		K4	2,985
I/49A	R 6	2543A03804	4,866	križ. CK I/49A, I/49, Beluša, okr. Púchov, hr.spr.SSC IVSC ZA/NDS SSUR PU	2544A00101	6,248	kon.nevyb.úseku I/61, križ. CK I/49, I/49A, I/61, okr. Púchov, hr.spr.SSC IVSC ZA/NDS SSUR PU	NDS SSUR PU	PU	1,382
I/11	D 3	2631A02900	33,463	zač.smer.rozd. I/11, okr. Žilina, hr.spr.SSC IVSC ZA/NDS SSUR CA	2631D00100	36,081	hr.spr.NDS SSUR CA/SSC IVSC ZA na CK I/11	NDS SSUR ČADCA	ZA	2,618

RÝCHLOSTNÉ CESTY SPOLU:

159,299

Pozn.:

sú to všetky úseky rýchlostných ciest na cestnej sieti SR označené dopravnou značkou IP 22a/b - Rýchlostná cesta/Koniec rýchlostnej cesty do celkovej dĺžky rýchlostných ciest nie sú započítané dĺžky úsekov cesty III/050192

ÚSEKY CIEST I. A II. TRIEDY



ČLENNIE: SPRÁVCA CK/OKRES

STAV SIETE CESTNÝCH KOMUNIKÁCIÍ K: 01.01.2009

ČÍSLO CESTY	SPRÁVCA CK	POČIATOČNÝ UZOL	POPIS POČIATOČNÉHO UZLA	KONCOVÝ UZOL	POPIS KONCOVÉHO UZLA	OKRES	DĹŽKA [km]
I/2	IVSC BRATISLAVA	3424A00500	zač. CK I/2, križ. I/2, I/51, II/426, hr.spr.SSC - IVSC BA/SUC TTSK-SE, hr.vl. STAT/TT SK, Holíč, okr.Skalica	3442C00100	hr. okr. Skalica/Senica na CK I/2	SI	19,829
	IVSC BRATISLAVA	3442C00100	hr. okr. Skalica/Senica na CK I/2	3441C00100	hr. okr. Malacky/Senica na CK I/2	SE	14,906
	IVSC BRATISLAVA	3441C00100	hr. okr. Malacky/Senica na CK I/2	4422D00200	hr.spr.MAG BA/SSC - IVSC BA, hr.vl. BA /STAT, hr. okr. Bratislava IV/Malacky na CK I/2	MA	35,018
	MAGISTRÁT HL.MESTA BRATISLAVA	4422D00200	hr.spr.MAG BA/SSC - IVSC BA, hr.vl. BA /STAT, hr. okr. Bratislava IV/Malacky na CK I/2	4424A00100	križ. I/2, II/572, hr. okr. Bratislava IV/Bratislava I na CK I/2, Bratislava - Staré Mesto, okr.Bratislava I	B4	10,852
	MAGISTRÁT HL.MESTA BRATISLAVA	4424A00100	križ. I/2, II/572, hr. okr. Bratislava IV/Bratislava I na CK I/2, Bratislava - Staré Mesto, okr.Bratislava I	4424C00700	hr. okr. Bratislava IV/Bratislava I na CK I/2	B1	0,405
	MAGISTRÁT HL.MESTA BRATISLAVA	4424C00700	hr. okr. Bratislava IV/Bratislava I na CK I/2	4424A00402	križ. D/2, I/2, MK, hr.spr.MAG BA/NDS - SSUD BA, hr.vl. BA /NDS, Bratislava - Karlova Ves, okr.Bratislava IV	B4	1,385
	MAGISTRÁT HL.MESTA BRATISLAVA	4424A03801	križ. D/1, I/2, I/61, hr.spr.MAG BA/NDS - SSUD BA, hr.vl. BA /NDS, Bratislava - Petržalka, okr.Bratislava V	4424A00700	kon. CK I/2 na št. hr. H	B5	17,628
I/2 SPOLU:							100,023
I/11	SSÚR ČADCA	2613A00100	zač. CK I/11 na št. hr. CZ	2613D00100	hr.spr.CU/NDS - SSUR CA, hr.vl. NDS/STAT	CA	0,015
	COLNÝ ÚRAD	2613D00100	hr.spr.CU/NDS - SSUR CA, hr.vl. NDS/STAT	2613D00200	hr.spr.CU/NDS - SSUR CA, hr.vl. NDS/STAT	CA	0,223
	SSÚR ČADCA	2613D00200	hr.spr.CU/NDS - SSUR CA, hr.vl. NDS/STAT	2613D00400	hr.spr.NDS - SSUR CA/SSC - IVSC ZA, hr.vl. NDS/STAT	CA	1,773
	IVSC ŽILINA	2613D00400	hr.spr.NDS - SSUR CA/SSC - IVSC ZA, hr.vl. NDS/STAT	2613A03400	zač. CK I/11, kon. nevyb. úseku I/11, zač. nevyb. úseku I/11, hr.spr.SSC - IVSC ZA/SC ŽSK - KYS, hr.vl. STAT/ZA SK	CA	11,817
	SSÚR ČADCA	2613A04200	kon.nevyb.úseku I/11, zač.nevyb.úseku I/11A, okr.Cadca	2631C00100	hr. okr. Kysucké Nové Mesto/Cadca na CK I/11	CA	6,547
	SSÚR ČADCA	2631C00100	hr. okr. Kysucké Nové Mesto/Cadca na CK I/11	2631A00600	križ. I/11, III/011062, hr.spr.NDS - SSUR CA/SSC - IVSC ZA/SC ŽSK - KYS, hr.vl. NDS/STAT/ZA SK	KM	2,900
	IVSC ŽILINA	2631A00600	križ. I/11, III/011062, hr.spr.NDS - SSUR CA/SSC - IVSC ZA/SC ŽSK - KYS, hr.vl. NDS/STAT/ZA SK	2631C00300	hr. okr. Žilina/Kysucké Nové Mesto na CK I/11	KM	8,327
	IVSC ŽILINA	2631C00300	hr. okr. Žilina/Kysucké Nové Mesto na CK I/11	2631D00300	hr.spr.NDS - SSUR CA/SSC - IVSC ZA, hr.vl. NDS/STAT	ZA	0,859
	SSÚR ČADCA	2631D00300	hr.spr.NDS - SSUR CA/SSC - IVSC ZA, hr.vl. NDS/STAT	2631D00100	hr.spr.NDS - SSUR CA/SSC - IVSC ZA, hr.vl. NDS/STAT	ZA	3,620
IVSC ŽILINA	2631D00100	hr.spr.NDS - SSUR CA/SSC - IVSC ZA, hr.vl. NDS/STAT	2631A00106	križ. I/11, I/18, Žilina, kon. CK I/11	ZA	2,012	
I/11 SPOLU:							38,093
I/11A	SSÚR ČADCA	2613A03900	križ. I/11, I/11A, hr.spr.NDS - SSUR CA/SSC - IVSC ZA, hr.vl. NDS/STAT, Cadca	2613A04200	kon.nevyb.úseku I/11, zač.nevyb.úseku I/11A, okr.Cadca	CA	5,474
I/11A SPOLU:							5,474
I/11B	SSÚR ČADCA	2613A04000	križ. I/11A, I/11B, okr.Cadca	2613A04100	križ. I/11, I/11B, hr.spr.NDS - SSUR CA/SSC - IVSC ZA, hr.vl. NDS/STAT, kon. CK I/11B	CA	0,031
I/11B SPOLU:							0,031
I/12	IVSC ŽILINA	2613A00400	zač. CK I/12, križ. I/11, I/12, Svrčinovec, okr.Cadca	2613A01700	kon. CK I/12 na št. hr. PL	CA	15,496
I/12 SPOLU:							15,496
I/13	IVSC BRATISLAVA	4532A00101	zač. CK I/13, križ. I/13, I/63, Veľký Meder, okr.Dunajská Streda	4533A00200	kon. CK I/13 na št. hr. H	DS	11,470
I/13 SPOLU:							11,470

ÚSEKY CIEST I. A II. TRIEDY



ČLEZENIE: SPRÁVCA CK/OKRES

STAV SIETE CESTNÝCH KOMUNIKÁCIÍ K: 01.01.2009

ČÍSLO CESTY	SPRÁVCA CK	POČIATOČNÝ UZOL	POPIS POČIATOČNÉHO UZLA	KONCOVÝ UZOL	POPIS KONCOVÉHO UZLA	OKRES	DĹŽKA [km]
I/14	IVSC BANSKÁ BYSTRICA	3614A00100	zač. CK I/14, križ. I/14, I/59, Banská Bystrica - Ulanka, okr.Banská Bystrica	3613B00100	hr.spr.SSC - IVSC BB/SSC - IVSC ZA, hr. okr. Turčianske Teplice/Banská Bystrica na CK I/14	BB	13,293
	IVSC ŽILINA	3613B00100	hr.spr.SSC - IVSC BB/SSC - IVSC ZA, hr. okr. Turčianske Teplice/Banská Bystrica na CK I/14	3613A00100	križ. I/14, I/65, okr.Turčianske Teplice	TR	11,509
I/14 SPOLU:							24,802
I/15	IVSC KOŠICE	3812A00200	križ. I/15, I/18, okr.Vranov nad Toplou	2834C00400	hr. okr. Stropkov/Vranov nad Toplou na CK I/15	VT	26,251
	IVSC KOŠICE	2834C00400	hr. okr. Stropkov/Vranov nad Toplou na CK I/15	2831C00100	hr. okr. Svidník/Stropkov na CK I/15	SP	22,134
	IVSC KOŠICE	2831C00100	hr. okr. Svidník/Stropkov na CK I/15	2831A00102	križ. I/15, I/73, okr.Svidník	SK	0,931
I/15 SPOLU:							49,316
I/18	IVSC ŽILINA	2524A02200	zač. CK I/18 na št. hr. CZ	2524B00100	hr.spr.CU/SSC - IVSC ZA	CA	5,018
	COLNÝ ÚRAD	2524B00100	hr.spr.CU/SSC - IVSC ZA	2524B00200	hr.spr.CU/SSC - IVSC ZA	CA	0,326
	IVSC ŽILINA	2524B00200	hr.spr.CU/SSC - IVSC ZA	2542C00300	hr. okr. Bytca/Cadca na CK I/18	CA	6,981
	IVSC ŽILINA	2542C00300	hr. okr. Bytca/Cadca na CK I/18	2542C00100	hr. okr. Žilina/Bytca na CK I/18	BY	19,322
	IVSC ŽILINA	2542C00100	hr. okr. Žilina/Bytca na CK I/18	2633C00100	hr. okr. Martin/Žilina na CK I/18	ZA	32,873
	IVSC ŽILINA	2633C00100	hr. okr. Martin/Žilina na CK I/18	2634C00200	hr. okr. Dolný Kubín/Martin na CK I/18	MT	22,624
	IVSC ŽILINA	2634C00200	hr. okr. Dolný Kubín/Martin na CK I/18	2634C00300	hr. okr. Dolný Kubín/Ružomberok na CK I/18	DK	5,430
	IVSC ŽILINA	2634C00300	hr. okr. Dolný Kubín/Ružomberok na CK I/18	2643C00300	hr. okr. Ružomberok/Liptovský Mikuláš na CK I/18	RK	28,103
	IVSC ŽILINA	2643C00300	hr. okr. Ružomberok/Liptovský Mikuláš na CK I/18	2733B00100	hr.spr.SSC - IVSC KE/SSC - IVSC ZA, hr. okr. Poprad/Liptovský Mikuláš na CK I/18	LM	54,013
	IVSC KOŠICE	2733B00100	hr.spr.SSC - IVSC KE/SSC - IVSC ZA, hr. okr. Poprad/Liptovský Mikuláš na CK I/18	3712C00100	hr. okr. Levoca/Poprad na CK I/18	PP	33,029
	IVSC KOŠICE	3712C00100	hr. okr. Levoca/Poprad na CK I/18	3721B00200	hr.spr.NDS - SSUD BE/SSC - IVSC KE, hr.vl. NDS/STAT	LE	26,114
	SSÚD BEHÁROVCE	3721B00200	hr.spr.NDS - SSUD BE/SSC - IVSC KE, hr.vl. NDS/STAT	3721A00100	križ. I/18, II/547, hr.spr.NDS - SSUD BE/SSC - IVSC KE/SUC PSK - PP, hr.vl. NDS/PO SK/STAT, kon. CK II/547	LE	2,308
	IVSC KOŠICE	3721A00100	križ. I/18, II/547, hr.spr.NDS - SSUD BE/SSC - IVSC KE/SUC PSK - PP, hr.vl. NDS/PO SK/STAT, kon. CK II/547	3721C00200	hr. okr. Prešov/Levoca na CK I/18	LE	10,553
	IVSC KOŠICE	3721C00200	hr. okr. Prešov/Levoca na CK I/18	2833C00400	hr. okr. Prešov/Vranov nad Toplou na CK I/18	PO	47,327
	IVSC KOŠICE	2833C00400	hr. okr. Prešov/Vranov nad Toplou na CK I/18	3812C00100	hr. okr. Michalovce/Vranov nad Toplou na CK I/18	VT	40,174
IVSC KOŠICE	3812C00100	hr. okr. Michalovce/Vranov nad Toplou na CK I/18	3814A00200	križ. I/18, I/50, Michalovce	MI	19,617	
I/18 SPOLU:							353,812
I/18A	IVSC ŽILINA	2631A06103	zač. CK I/18A, križ. I/11, I/18A, Žilina	2631A08402	križ. I/18, I/18A, Žilina	ZA	2,847
I/18A SPOLU:							2,847
I/49	IVSC ŽILINA	2543A00200	zač. CK I/49 na št. hr. CZ	2544A00104	križ. I/49, I/49A, I/61, hr.spr.NDS - SSUR PU/SSC - IVSC ZA, hr.vl. NDS/STAT	PU	26,516
I/49 SPOLU:							26,516
I/49A	SSÚR PÚCHOV	2543A00100	križ. I/49, I/49A, II/507, hr.spr.NDS - SSUR PU/SC TN SK - SU PB/SSC - IVSC ZA, hr.vl. NDS/STAT/TN SK, Púchov	2544A07102	križ. D/1, I/49A, hr.spr.NDS - SSUD TN/NDS - SSUR PU, kon. CK I/49A	PU	7,547
I/49A SPOLU:							7,547

ÚSEKY CIEST I. A II. TRIEDY



ČLENNENIE: SPRÁVCA CK/OKRES

STAV SIETE CESTNÝCH KOMUNIKÁCIÍ K: 01.01.2009

ČÍSLO CESTY	SPRÁVCA CK	POČIATOČNÝ UZOL	POPIS POČIATOČNÉHO UZLA	KONCOVÝ UZOL	POPIS KONCOVÉHO UZLA	OKRES	DĹŽKA [km]
I/50	SSÚD TRENČÍN	3512A01000	zač. CK I/50 na št. hr. CZ	3512D00200	hr.spr.NDS - SSUD TN/SSC - IVSC ZA, hr.vl. NDS/STAT	TN	6,810
	IVSC ŽILINA	3512D00200	hr.spr.NDS - SSUD TN/SSC - IVSC ZA, hr.vl. NDS/STAT	3512D00300	hr.spr.NDS - SSUD TN/SSC - IVSC ZA, hr.vl. NDS/STAT	TN	3,666
	SSÚD TRENČÍN	3512D00300	hr.spr.NDS - SSUD TN/SSC - IVSC ZA, hr.vl. NDS/STAT	3512A00306	križ. D/1, I/50, hr.spr.NDS - SSUD TN/SSC - IVSC ZA, hr.vl. NDS/STAT	TN	2,597
	IVSC ŽILINA	3512A00306	križ. D/1, I/50, hr.spr.NDS - SSUD TN/SSC - IVSC ZA, hr.vl. NDS/STAT	3523C00100	hr. okr. Trenčín/Bánovce nad Bebravou na CK I/50	TN	20,229
	IVSC ŽILINA	3523C00100	hr. okr. Trenčín/Bánovce nad Bebravou na CK I/50	3524C00100	hr. okr. Bánovce nad Bebravou/Partizánske na CK I/50	BN	17,571
	IVSC ŽILINA	3524C00100	hr. okr. Bánovce nad Bebravou/Partizánske na CK I/50	3524C00200	hr. okr. Prievidza/Partizánske na CK I/50	PE	2,893
	IVSC ŽILINA	3524C00200	hr. okr. Prievidza/Partizánske na CK I/50	3631B00100	hr.spr.SSC - IVSC BB/SSC - IVSC ZA, hr. okr. Žiar nad Hronom/Prievidza na CK I/50	PD	46,745
	IVSC BANSKÁ BYSTRICA	3631B00100	hr.spr.SSC - IVSC BB/SSC - IVSC ZA, hr. okr. Žiar nad Hronom/Prievidza na CK I/50	3631A00201	križ. I/50, I/65, III/050092, hr.spr.NDS - SSUR ZV/SSC - IVSC BB, hr.vl. NDS/STAT	ZH	15,854
	SSÚR ZVOLEN	3631A00201	križ. I/50, I/65, III/050092, hr.spr.NDS - SSUR ZV/SSC - IVSC BB, hr.vl. NDS/STAT	3631C00300	hr. okr. Žiar nad Hronom/Zvolen na CK I/50	ZH	7,776
	SSÚR ZVOLEN	3631C00300	hr. okr. Žiar nad Hronom/Zvolen na CK I/50	3632A02402	križ. I/50, III/066023, zač.smer.rozd., hr.spr.NDS - SSUR ZV/SSC - IVSC BB, hr.vl. NDS/STAT, Zvolen	ZV	12,045
	IVSC BANSKÁ BYSTRICA	3632A02402	križ. I/50, III/066023, kon.smer.rozd., hr.spr.NDS - SSUR ZV/SSC - IVSC BB, hr.vl. NDS/STAT, Zvolen	3632C00100	hr. okr. Zvolen/Detva na CK I/50	ZV	12,159
	IVSC BANSKÁ BYSTRICA	3632C00100	hr. okr. Zvolen/Detva na CK I/50	3643C00100	hr. okr. Detva/Lucenec na CK I/50	DT	18,234
	IVSC BANSKÁ BYSTRICA	3643C00100	hr. okr. Detva/Lucenec na CK I/50	3644C00100	hr. okr. Lucenec/Rimavská Sobota na CK I/50	LC	37,369
	IVSC BANSKÁ BYSTRICA	3644C00100	hr. okr. Lucenec/Rimavská Sobota na CK I/50	3733C00100	hr. okr. Revúca/Rimavská Sobota na CK I/50	RS	36,346
	IVSC BANSKÁ BYSTRICA	3733C00100	hr. okr. Revúca/Rimavská Sobota na CK I/50	3734B00100	hr.spr.SSC - IVSC BB/SSC - IVSC KE, hr. okr. Revúca/Rožnava na CK I/50	RA	9,978
	IVSC KOŠICE	3734B00100	hr.spr.SSC - IVSC BB/SSC - IVSC KE, hr. okr. Revúca/Rožnava na CK I/50	3732A00100	zač. CK III/050060, križ. I/50, III/050060, hr.spr.NDS - SSUR KE/SC KSK - SU RV/SSC - IVSC KE, hr.vl. KE SK/NDS/STAT	RV	22,102
	SSÚR KOŠICE	3732A00100	zač. CK III/050060, križ. I/50, III/050060, hr.spr.NDS - SSUR KE/SC KSK - SU RV/SSC - IVSC KE, hr.vl. KE SK/NDS/STAT	3732A02900	križ. I/50, II/526, hr.spr.NDS - SSUR KE/SC KSK - SU RV/SSC - IVSC KE, hr.vl. KE SK/NDS/STAT, kon. CK II/526	RV	3,285
	IVSC KOŠICE	3732A02900	križ. I/50, II/526, hr.spr.NDS - SSUR KE/SC KSK - SU RV/SSC - IVSC KE, hr.vl. KE SK/NDS/STAT, kon. CK II/526	3741A00400	križ. I/50, III/050251, hr.spr.NDS - SSUR KE/SC KSK - SU RV/SSC - IVSC KE, hr.vl. KE SK/NDS/STAT	RV	22,322
	SSÚR KOŠICE	3741A00400	križ. I/50, III/050251, hr.spr.NDS - SSUR KE/SC KSK - SU RV/SSC - IVSC KE, hr.vl. KE SK/NDS/STAT	3741C00100	hr. okr. Rožnava/Košice - okolie na CK I/50	RV	3,237
	SSÚR KOŠICE	3741C00100	hr. okr. Rožnava/Košice - okolie na CK I/50	3742A00900	križ. I/50, III/550002, hr.spr.NDS - SSUR KE/SC KSK-SU KS/SSC-IVSC KE, hr.vl. KE SK/NDS/STAT, kon. CK III/550002	KS	19,493
	IVSC KOŠICE	3742A00900	križ. I/50, III/550002, hr.spr.NDS - SSUR KE/SC KSK-SU KS/SSC-IVSC KE, hr.vl. KE SK/NDS/STAT, kon. CK III/550002	3742C00100	hr. okr. Košice II/Košice - okolie na CK I/50	KS	9,116
	IVSC KOŠICE	3742C00100	hr. okr. Košice II/Košice - okolie na CK I/50	3742A02001	križ. I/50, MK, hr.spr.NDS - SSUR KE/SSC - IVSC KE, hr.vl. NDS/STAT	K2	1,711
	SSÚR KOŠICE	3742A02001	križ. I/50, MK, hr.spr.NDS - SSUR KE/SSC - IVSC KE, hr.vl. NDS/STAT	3724A01502	križ. I/50, III/050192, hr. okr. Košice II/Košice IV na CK I/50, Košice - Západ - Košice - Západ, okr.Košice II	K2	8,908
SSÚR KOŠICE	3724A01502	križ. I/50, III/050192, hr. okr. Košice II/Košice IV na CK I/50, Košice - Západ - Košice - Západ, okr.Košice II	3724A00602	križ. I/50, I/68, MK, hr. okr. Košice IV/Košice I na CK I/50, Košice - Vyšné Opátske, okr.Košice I	K4	7,229	

ÚSEKY CIEST I. A II. TRIEDY



ČLEZENIE: SPRÁVCA CK/OKRES

STAV SIETE CESTNÝCH KOMUNIKÁCIÍ K: 01.01.2009

ČÍSLO CESTY	SPRÁVCA CK	POČIATOČNÝ UZOL	POPIS POČIATOČNÉHO UZLA	KONCOVÝ UZOL	POPIS KONCOVÉHO UZLA	OKRES	DĹŽKA [km]
I/50	SSÚR KOŠICE	3724A00602	križ. I/50, I/68, MK, hr. okr. Košice IV/Košice I na CK I/50, Košice - Vyšné Opátske, okr.Košice I	3724D00800	hr.spr.NDS - SSUR KE/SSC - IVSC KE, hr.vl. NDS/STAT, hr. okr. Košice I/Košice III na CK I/50	K3	0,357
	IVSC KOŠICE	3724D00800	hr.spr.NDS - SSUR KE/SSC - IVSC KE, hr.vl. NDS/STAT, hr. okr. Košice I/Košice III na CK I/50	3724C00300	hr. okr. Košice - okolie/Košice III na CK I/50	K3	5,440
	IVSC KOŠICE	3724C00300	hr. okr. Košice - okolie/Košice III na CK I/50	3813C00100	hr. okr. Trebišov/Košice - okolie na CK I/50	KS	19,801
	IVSC KOŠICE	3813C00100	hr. okr. Trebišov/Košice - okolie na CK I/50	3814C00100	hr. okr. Michalovce/Trebišov na CK I/50	TV	15,473
	IVSC KOŠICE	3814C00100	hr. okr. Michalovce/Trebišov na CK I/50	3823C00100	hr. okr. Michalovce/Sobrance na CK I/50	MI	27,806
	IVSC KOŠICE	3823C00100	hr. okr. Michalovce/Sobrance na CK I/50	3841A04800	zač.smer.rozd., hr.spr.CU/SSC - IVSC KE	SO	21,145
	COLNÝ ÚRAD	3841A04800	kon.smer.rozd., hr.spr.CU/SSC - IVSC KE	3841A00200	kon. CK I/50 na št. hr. UA	SO	0,257
I/50 SPOLU:							437,954
I/50A	SSÚR ZVOLEN	3644A05400	križ. I/50, I/50A, hr.spr.NDS - SSUR ZV/SSC - IVSC BB, hr.vl. NDS/STAT	3644A05500	križ. I/50, I/50A, hr.spr.NDS - SSUR ZV/SSC - IVSC BB, hr.vl. NDS/STAT	RS	5,181
I/50A SPOLU:							5,181
I/50B	SSÚR ZVOLEN	3733A06100	zač. CK I/50B, križ. I/50, I/50B, hr.spr.NDS - SSUR ZV/SSC - IVSC BB, hr.vl. NDS/STAT	3733A01501	križ. I/50B, I/67, hr. okr. Revúca/Rimavská Sobota na CK I/50B	RS	6,379
	SSÚR ZVOLEN	3733A01501	križ. I/50B, I/67, hr. okr. Revúca/Rimavská Sobota na CK I/50B	3734A00307	križ. I/50, I/50B, hr.spr.NDS - SSUR ZV/SSC - IVSC BB, hr.vl. NDS/STAT	RA	6,607
I/50B SPOLU:							12,986
I/51	IVSC BRATISLAVA	3424A00100	zač. CK I/51, kon.smer.rozd.	3424B00100	hr.spr.CU/SSC - IVSC BA	SI	1,270
	COLNÝ ÚRAD	3424B00100	hr.spr.CU/SSC - IVSC BA	3424B00200	hr.spr.CU/SSC - IVSC BA	SI	0,226
	IVSC BRATISLAVA	3424B00200	hr.spr.CU/SSC - IVSC BA	3513C00100	hr. okr. Senica/Skalica na CK I/51	SI	17,361
	IVSC BRATISLAVA	3513C00100	hr. okr. Senica/Skalica na CK I/51	3531C00100	hr. okr. Trnava/Senica na CK I/51	SE	25,747
	IVSC BRATISLAVA	3531C00100	hr. okr. Trnava/Senica na CK I/51	3533A05201	križ. I/51, I/51Z, I/61, hr.spr.NDS - SSUR GA/SSC - IVSC BA, hr.vl. NDS/STAT	TT	29,506
	SSÚR GALANTA	3533A05201	križ. I/51, I/51Z, I/61, hr.spr.NDS - SSUR GA/SSC - IVSC BA, hr.vl. NDS/STAT	4512C00300	hr. okr. Trnava/Galanta na CK I/51	TT	11,231
	SSÚR GALANTA	4512C00300	hr. okr. Trnava/Galanta na CK I/51	4512C00100	hr. okr. Nitra/Galanta na CK I/51	GA	15,414
	SSÚR GALANTA	4512C00100	hr. okr. Nitra/Galanta na CK I/51	4521D00100	hr.spr.NDS - SSUR GA/SSC - IVSC BA, hr.vl. NDS/STAT, Nitra - Zobor, okr.Nitra	NR	19,896
	IVSC BRATISLAVA	4521D00100	hr.spr.NDS - SSUR GA/SSC - IVSC BA, hr.vl. NDS/STAT, Nitra - Zobor, okr.Nitra	4522C00200	hr. okr. Levice/Nitra na CK I/51	NR	27,814
	IVSC BRATISLAVA	4522C00200	hr. okr. Levice/Nitra na CK I/51	4611B00100	hr.spr.SSC - IVSC BA/SSC - IVSC BB, hr. okr. Krupina/Levice na CK I/51	LV	36,398
IVSC BANSKÁ BYSTRICA	4611B00100	hr.spr.SSC - IVSC BA/SSC - IVSC BB, hr. okr. Krupina/Levice na CK I/51	4611A00102	križ. I/51, I/66, Hontianske Nemce, okr.Krupina	KA	15,792	
I/51 SPOLU:							200,655
I/51C	IVSC BRATISLAVA	3533A05601	križ. I/51C, II/504, hr.spr.SSC - IVSC BA/SUC TTSK - TT, hr.vl. STAT/TT SK	3533A02203	križ. I/51, I/51C, I/61, okr.Trnava	TT	1,475
I/51C SPOLU:							1,475

ÚSEKY CIEST I. A II. TRIEDY



ČLEZENIE: SPRÁVCA CK/OKRES

STAV SIETE CESTNÝCH KOMUNIKÁCIÍ K: 01.01.2009

ČÍSLO CESTY	SPRÁVCA CK	POČIATOČNÝ UZOL	POPIS POČIATOČNÉHO UZLA	KONCOVÝ UZOL	POPIS KONCOVÉHO UZLA	OKRES	DĹŽKA [km]
I/51Z	IVSC BRATISLAVA	3533A00103	križ. I/51, I/51Z, Trnava	3533A03600	kon.smer.rozd., hr.spr.NDS - SSUR GA/SSC - IVSC BA, hr.vl. NDS/STAT, Trnava	TT	3,134
	SSÚR GALANTA	3533A03600	zač.smer.rozd., hr.spr.NDS - SSUR GA/SSC - IVSC BA, hr.vl. NDS/STAT, Trnava	3533A05205	križ. I/51, I/51Z, I/61, okr.Trnava	TT	0,313
I/51Z SPOLU:							3,447
I/54	COLNÝ ÚRAD	3512A03000	zač. CK I/54 na št. hr. CZ	3512B00100	hr.spr.CU/SSC - IVSC ZA, Moravské Lieskové, okr.Nové Mesto nad Váhom	NM	0,063
	IVSC ŽILINA	3512B00100	hr.spr.CU/SSC - IVSC ZA, Moravské Lieskové, okr.Nové Mesto nad Váhom	3514A00302	križ. I/54, I/61, II/515, Nové Mesto nad Váhom, kon. CK I/54	NM	15,933
I/54 SPOLU:							15,996
I/57	COLNÝ ÚRAD	2543A00400	zač. CK I/57 na št. hr. CZ	2543B00300	hr.spr.CU/SSC - IVSC ZA	TN	0,092
	IVSC ŽILINA	2543B00300	hr.spr.CU/SSC - IVSC ZA	3521A03705	križ. D/1, I/57, hr.spr.NDS - SSUD TN/SSC - IVSC ZA, hr.vl. NDS/STAT, hr. okr. Ilava/Trencín na CK D/1	TN	10,510
	IVSC ŽILINA	3521A03705	križ. D/1, I/57, hr.spr.NDS - SSUD TN/SSC - IVSC ZA, hr.vl. NDS/STAT, hr. okr. Ilava/Trencín na CK D/1	3521A03804	križ. I/57, I/61, okr.Ilava	IL	1,571
I/57 SPOLU:							12,173
I/59	SSÚR ZVOLEN	3614A02401	križ. I/59, I/66, III/066024, Banská Bystrica	3614D00100	hr.spr.NDS - SSUR ZV/SSC - IVSC BB, hr.vl. NDS/STAT, Banská Bystrica - Kostiviarska, okr.Banská Bystrica	BB	2,883
	IVSC BANSKÁ BYSTRICA	3614D00100	hr.spr.NDS - SSUR ZV/SSC - IVSC BB, hr.vl. NDS/STAT, Banská Bystrica - Kostiviarska, okr.Banská Bystrica	3612B00100	hr.spr.SSC - IVSC BB/SSC - IVSC ZA, hr. okr. Ružomberok/Banská Bystrica na CK I/59	BB	26,789
	IVSC ŽILINA	3612B00100	hr.spr.SSC - IVSC BB/SSC - IVSC ZA, hr. okr. Ružomberok/Banská Bystrica na CK I/59	2634C00100	hr. okr. Ružomberok/Dolný Kubín na CK I/59	RK	32,022
	IVSC ŽILINA	2634C00100	hr. okr. Ružomberok/Dolný Kubín na CK I/59	2641C00100	hr. okr. Tvrdošín/Dolný Kubín na CK I/59	DK	30,771
	IVSC ŽILINA	2641C00100	hr. okr. Tvrdošín/Dolný Kubín na CK I/59	2623B00100	hr.spr.CU/SSC - IVSC ZA	TS	21,624
	COLNÝ ÚRAD	2623B00100	hr.spr.CU/SSC - IVSC ZA	2623A00100	kon. CK I/59 na št. hr. PL	TS	0,171
I/59 SPOLU:							114,260
I/59A	SSÚR ČADCA	2641A04600	križ. I/59, I/59A, hr.spr.NDS - SSUR CA/SSC - IVSC ZA, hr.vl. NDS/STAT	2641A04700	križ. I/59, I/59A, hr.spr.NDS - SSUR CA/SSC - IVSC ZA, hr.vl. NDS/STAT	DK	5,744
I/59A SPOLU:							5,744
I/61	COLNÝ ÚRAD	4424A00600	zač. CK I/61 na št. hr. A	4424D01100	hr.spr.CU/MAG BA, hr.vl. BA /STAT, Bratislava - Petržalka, okr.Bratislava V	B5	0,502
	MAGISTRÁT HL.MESTA BRATISLAVA	4424D01100	hr.spr.CU/MAG BA, hr.vl. BA /STAT, Bratislava - Petržalka, okr.Bratislava V	4424A00501	križ. D/1, I/2, I/61, MK, hr.spr.MAG BA/NDS - SSUD BA, hr.vl. BA /NDS, Bratislava - Petržalka, okr.Bratislava V	B5	3,192
	SSÚD BRATISLAVA	4424A01101	križ. D/1, I/61, MK, Bratislava - Ružinov - Nivy, okr.Bratislava II	4424A01107	križ. D/1, I/61, MK, hr.spr.MAG BA/NDS - SSUD BA, hr.vl. BA /NDS, Bratislava - Ružinov - Nivy, okr.Bratislava II	B2	0,945
	MAGISTRÁT HL.MESTA BRATISLAVA	4424A01107	križ. D/1, I/61, MK, hr.spr.MAG BA/NDS - SSUD BA, hr.vl. BA /NDS, Bratislava - Ružinov - Nivy, okr.Bratislava II	4422D00400	hr.spr.MAG BA/SSC - IVSC BA, hr.vl. BA /STAT, hr. okr. Bratislava II/Senec na CK I/61	B2	10,287
	IVSC BRATISLAVA	4422D00400	hr.spr.MAG BA/SSC - IVSC BA, hr.vl. BA /STAT, hr. okr. Bratislava II/Senec na CK I/61	4511C00700	hr. okr. Senec/Trnava na CK I/61	SC	24,620

ÚSEKY CIEST I. A II. TRIEDY



ČLENIENIE: SPRÁVCA CK/OKRES

STAV SIETE CESTNÝCH KOMUNIKÁCIÍ K: 01.01.2009

ČÍSLO CESTY	SPRÁVCA CK	POČIATOČNÝ UZOL	POPIS POČIATOČNÉHO UZLA	KONCOVÝ UZOL	POPIS KONCOVÉHO UZLA	OKRES	DĹŽKA [km]
I/61	IVSC BRATISLAVA	4511C00700	hr. okr. Senec/Trnava na CK I/61	3533A00200	zač. CK III/061018, križ. I/51Z, I/61, III/061018, hr.spr.SSC - IVSC BA/SUC TTSK - TT, hr.vl. STAT/TT SK, Trnava	TT	11,839
	SSÚR GALANTA	3533A05202	križ. I/51, I/51Z, I/61, Trnava	3533A05206	križ. I/51, I/51Z, I/61, okr.Trnava	TT	0,190
	IVSC BRATISLAVA	3533A02202	križ. I/51, I/51C, I/61, okr.Trnava	3534C00100	hr. okr. Hlohovec/Trnava na CK I/61	TT	7,990
	IVSC BRATISLAVA	3534C00100	hr. okr. Hlohovec/Trnava na CK I/61	3534C00200	hr. okr. Hlohovec/Piešťany na CK I/61	HC	11,371
	IVSC BRATISLAVA	3534C00200	hr. okr. Hlohovec/Piešťany na CK I/61	3532B00200	hr.spr.SSC - IVSC BA/SSC - IVSC ZA, hr. okr. Piešťany/Nové Mesto nad Váhom na CK I/61	PN	17,266
	IVSC ŽILINA	3532B00200	hr.spr.SSC - IVSC BA/SSC - IVSC ZA, hr. okr. Piešťany/Nové Mesto nad Váhom na CK I/61	3514A01000	križ. I/61, III/061028, hr.spr.SC TN SK - SU TN/SSC - IVSC ZA, hr.vl. STAT/TN SK, hr. okr. Trenčín/Nové Mesto nad Váhom na CK I/61	NM	19,816
	IVSC ŽILINA	3514A01000	križ. I/61, III/061028, hr.spr.SC TN SK - SU TN/SSC - IVSC ZA, hr.vl. STAT/TN SK, hr. okr. Trenčín/Nové Mesto nad Váhom na CK I/61	3521C00300	hr. okr. Trenčín/Ilava na CK I/61	TN	25,353
	IVSC ŽILINA	3521C00300	hr. okr. Trenčín/Ilava na CK I/61	2543C00100	hr. okr. Ilava/Púchov na CK I/61	IL	18,586
	IVSC ŽILINA	2543C00100	hr. okr. Ilava/Púchov na CK I/61	2544C00100	hr. okr. Púchov/Považská Bystrica na CK I/61	PU	4,572
	IVSC ŽILINA	2544C00100	hr. okr. Púchov/Považská Bystrica na CK I/61	2544C00600	hr. okr. Považská Bystrica/Bytca na CK I/61	PB	16,456
IVSC ŽILINA	2544C00600	hr. okr. Považská Bystrica/Bytca na CK I/61	2542A00100	križ. I/18, I/61, kon. CK I/61	BY	6,347	
I/61 SPOLU:							179,332
I/61A	IVSC ŽILINA	2543A04500	zač. CK I/61A, kon.nevyb.úseku I/61A, zač.nevyb.úseku I/61	2543A01500	križ. I/61A, III/061049, hr.spr.SC TN SK - SU PB/SSC - IVSC ZA, hr.vl. STAT/TN SK, Beluša, okr.Púchov	PU	2,205
I/61A SPOLU:							2,205
I/62	IVSC BRATISLAVA	4511A00501	križ. I/61, I/62, II/503, Senec	4511C00800	hr. okr. Galanta/Senec na CK I/62	SC	9,344
	IVSC BRATISLAVA	4511C00800	hr. okr. Galanta/Senec na CK I/62	4512A01005	križ. I/51, I/62, II/573, hr.spr.NDS - SSUR GA/SSC - IVSC BA, hr.vl. NDS/STAT	GA	27,907
	SSÚR GALANTA	4512A01005	križ. I/51, I/62, II/573, hr.spr.NDS - SSUR GA/SSC - IVSC BA, hr.vl. NDS/STAT	4512A01002	križ. I/51, I/62, II/573, hr.spr.NDS - SSUR GA/SUC TTSK - TT, hr.vl. NDS/TT SK, kon. CK I/62	GA	0,299
I/62 SPOLU:							37,550
I/63	MAGISTRÁT HL.MESTA BRATISLAVA	4424A01201	križ. I/61, I/63, Bratislava - Ružinov - Nivy, okr.Bratislava II	4424D00300	hr.spr.MAG BA/SSC - IVSC BA, hr.vl. BA /STAT, hr. okr. Senec/Bratislava II na CK I/63	B2	8,746
	IVSC BRATISLAVA	4424D00300	hr.spr.MAG BA/SSC - IVSC BA, hr.vl. BA /STAT, hr. okr. Senec/Bratislava II na CK I/63	4424C00600	hr. okr. Dunajská Streda/Senec na CK I/63	SC	8,756
	IVSC BRATISLAVA	4424C00600	hr. okr. Dunajská Streda/Senec na CK I/63	4532C00200	hr. okr. Komárno/Dunajská Streda na CK I/63	DS	49,647
	IVSC BRATISLAVA	4532C00200	hr. okr. Komárno/Dunajská Streda na CK I/63	4544C00100	hr. okr. Komárno/Nové Zámky na CK I/63	KN	62,035
	IVSC BRATISLAVA	4544C00100	hr. okr. Komárno/Nové Zámky na CK I/63	4633B00200	hr.spr.CU/SSC - IVSC BA, Štúrovo, okr.Nové Zámky	NZ	18,668
	COLNÝ ÚRAD	4633B00200	hr.spr.CU/SSC - IVSC BA, Štúrovo, okr.Nové Zámky	4633B00100	hr.spr.CU/SSC - IVSC BA, Štúrovo, okr.Nové Zámky	NZ	0,148
	IVSC BRATISLAVA	4633B00100	hr.spr.CU/SSC - IVSC BA, Štúrovo, okr.Nové Zámky	4633A00200	Štúrovo, okr.Nové Zámky, kon. CK I/63 na št. hr. H	NZ	0,317
I/63 SPOLU:							148,317

ÚSEKY CIEST I. A II. TRIEDY



ČLEZENIE: SPRÁVCA CK/OKRES

STAV SIETE CESTNÝCH KOMUNIKÁCIÍ K: 01.01.2009

ČÍSLO CESTY	SPRÁVCA CK	POČIATOČNÝ UZOL	POPIS POČIATOČNÉHO UZLA	KONCOVÝ UZOL	POPIS KONCOVÉHO UZLA	OKRES	DĹŽKA [km]
I/64	IVSC BRATISLAVA	4543A00300	zač. CK I/64 na št. hr. H, Komárno	4543B00100	hr.spr.CU/SSC - IVSC BA, Komárno	KN	0,220
	COLNÝ ÚRAD	4543B00100	hr.spr.CU/SSC - IVSC BA, Komárno	4543B00200	hr.spr.CU/SSC - IVSC BA, Komárno	KN	0,110
	IVSC BRATISLAVA	4543B00200	hr.spr.CU/SSC - IVSC BA, Komárno	4541C00100	hr. okr. Nové Zámky/Komárno na CK I/64	KN	24,080
	IVSC BRATISLAVA	4541C00100	hr. okr. Nové Zámky/Komárno na CK I/64	4521C00400	hr. okr. Nitra/Nové Zámky na CK I/64	NZ	28,551
	IVSC BRATISLAVA	4521C00400	hr. okr. Nitra/Nové Zámky na CK I/64	4521A00211	križ. I/51, I/64, I/65, III/051037, Nitra - Chrenová, okr.Nitra	NR	16,140
	SSÚR GALANTA	4521A08303	križ. I/51, I/64, okr.Nitra	4521A08306	križ. I/51, I/64, hr.spr.NDS - SSUR GA/SSC - IVSC BA, hr.vl. NDS/STAT	NR	0,311
	IVSC BRATISLAVA	4521A08306	križ. I/51, I/64, hr.spr.NDS - SSUR GA/SSC - IVSC BA, hr.vl. NDS/STAT	3543C00300	hr. okr. Nitra/Topolcany na CK I/64	NR	12,837
	IVSC BRATISLAVA	3543C00300	hr. okr. Nitra/Topolcany na CK I/64	3541B00100	hr.spr.SSC - IVSC BA/SSC - IVSC ZA, hr. okr. Partizánske/Topolcany na CK I/64	TO	26,845
	IVSC ŽILINA	3541B00100	hr.spr.SSC - IVSC BA/SSC - IVSC ZA, hr. okr. Partizánske/Topolcany na CK I/64	3542C00100	hr. okr. Partizánske/Prievidza na CK I/64	PE	17,857
	IVSC ŽILINA	3542C00100	hr. okr. Partizánske/Prievidza na CK I/64	3522C00100	hr. okr. Žilina/Prievidza na CK I/64	PD	40,087
IVSC ŽILINA	3522C00100	hr. okr. Žilina/Prievidza na CK I/64	2631A00222	križ. I/18, I/64, III/518001, MK, Žilina	ZA	36,091	
I/64 SPOLU:							203,129
I/64A	IVSC ŽILINA	2633A05600	Konská - Konská nad Rajcankou, okr.Žilina	2633A05400	križ. I/64, I/64A, Rajecké Teplice, okr.Žilina	ZA	1,046
I/64A SPOLU:							1,046
I/65	IVSC BRATISLAVA	4521A00206	zač. CK I/65, križ. I/51, I/64, I/65, III/051037, Nitra - Chrenová, okr.Nitra	3543C00100	hr. okr. Zlaté Moravce/Nitra na CK I/65	NR	13,593
	IVSC BRATISLAVA	3543C00100	hr. okr. Zlaté Moravce/Nitra na CK I/65	3544A00700	križ. I/65, III/511012, hr.spr.NDS-SSUR ZC/RSUC NR/SSC-IVSC BA, hr.vl.NDS/NR SK/STAT, Cierne Klacany, okr.ZM	ZM	19,416
	SSÚR ŽARNOVICA	3544A00700	križ. I/65, III/511012, hr.spr.NDS - SSUR ZC/RSUC NR/SSC - IVSC BA, hr.vl. NDS/NR SK/STAT, Cierne Klacany, okr.ZM	3544C00100	hr. okr. Žarnovica/Zlaté Moravce na CK I/65	ZM	8,421
	SSÚR ŽARNOVICA	3544C00100	hr. okr. Žarnovica/Zlaté Moravce na CK I/65	3544A02705	križ. I/65, I/65A, I/76, hr.spr.NDS - SSUR ZC/SSC - IVSC BB, hr.vl. NDS/STAT, kon. CK I/76	ZC	0,462
	IVSC BANSKÁ BYSTRICA	3544A02705	križ. I/65, I/65A, I/76, hr.spr.NDS - SSUR ZC/SSC - IVSC BB, hr.vl. NDS/STAT, kon. CK I/76	3633A02200	zač. nevyb. úseku I/65, okr.Žarnovica	ZC	10,598
	SSÚR ŽARNOVICA	3633A04400	zač. nevyb. úseku I/65A, kon. nevyb. úseku I/65, kon. CK I/65A	3633A00501	križ. I/65, II/428, hr.spr.NDS - SSUR ZC/SSC - IVSC BB, hr.vl. NDS/STAT	ZC	11,759
	IVSC BANSKÁ BYSTRICA	3633A00501	križ. I/65, II/428, hr.spr.NDS - SSUR ZC/SSC - IVSC BB, hr.vl. NDS/STAT	3631C00100	hr. okr. Žarnovica/Žiar nad Hronom na CK I/65	ZC	1,195
	IVSC BANSKÁ BYSTRICA	3631C00100	hr. okr. Žarnovica/Žiar nad Hronom na CK I/65	3631A00100	križ. I/50, I/65, Ladomerská Vieska, okr.Žiar nad Hronom	ZH	13,740
	SSÚR ZVOLEN	3631A00201	križ. I/50, I/65, III/050092, hr.spr.NDS - SSUR ZV/SSC - IVSC BB, hr.vl. NDS/STAT	3631A00204	križ. I/50, I/65, III/050092, hr.spr.NDS - SSUR ZV/SSC - IVSC BB, hr.vl. NDS/STAT	ZH	0,340
	IVSC BANSKÁ BYSTRICA	3631A00204	križ. I/50, I/65, III/050092, hr.spr.NDS - SSUR ZV/SSC - IVSC BB, hr.vl. NDS/STAT	3613B00200	hr.spr.SSC - IVSC BB/SSC - IVSC ZA, hr. okr. Žiar nad Hronom/Turcianske Teplice na CK I/65	ZH	19,481
	IVSC ŽILINA	3613B00200	hr.spr.SSC - IVSC BB/SSC - IVSC ZA, hr. okr. Žiar nad Hronom/Turcianske Teplice na CK I/65	3611C00100	hr. okr. Turcianske Teplice/Martin na CK I/65	TR	24,266
	IVSC ŽILINA	3611C00100	hr. okr. Turcianske Teplice/Martin na CK I/65	2633A00102	zač. CK I/65, križ. I/18, I/65, Martin	MT	18,582
I/65 SPOLU:							141,853

ÚSEKY CIEST I. A II. TRIEDY



ČLENNIE: SPRÁVCA CK/OKRES

STAV SIETE CESTNÝCH KOMUNIKÁCIÍ K: 01.01.2009

ČÍSLO CESTY	SPRÁVCA CK	POČIATOČNÝ UZOL	POPIS POČIATOČNÉHO UZLA	KONCOVÝ UZOL	POPIS KONCOVÉHO UZLA	OKRES	DĹŽKA [km]
I/65A	SSÚR ŽARNOVICA	3544A02701	križ. I/65, I/65A, I/76, okr.Žarnovica	3633A04400	zač.nevyb.úseku I/65A, kon.nevyb.úseku I/65, kon. CK I/65A	ZC	10,867
I/65A SPOLU:							10,867
I/65D	IVSC ŽILINA	2633A01800	križ. I/65, I/65D, okr.Martin	2633A00502	križ. I/18, I/65D, Martin, kon. CK I/65D	MT	6,814
I/65D SPOLU:							6,814
I/66	IVSC BRATISLAVA	4613A00500	zač. CK I/66 na št. hr. H	4613B00400	hr.spr.CU/SSC - IVSC BA	LV	0,141
	COLNÝ ÚRAD	4613B00400	hr.spr.CU/SSC - IVSC BA	4613B00300	hr.spr.CU/SSC - IVSC BA	LV	0,165
	IVSC BRATISLAVA	4613B00300	hr.spr.CU/SSC - IVSC BA	4613B00100	hr.spr.SSC - IVSC BA/SSC - IVSC BB, hr. okr. Levice/Krupina na CK I/66	LV	16,037
	IVSC BANSKÁ BYSTRICA	4613B00100	hr.spr.SSC - IVSC BA/SSC - IVSC BB, hr. okr. Levice/Krupina na CK I/66	3634C00100	hr. okr. Krupina/Zvolen na CK I/66	KA	34,824
	IVSC BANSKÁ BYSTRICA	3634C00100	hr. okr. Krupina/Zvolen na CK I/66	3632A00601	križ. I/50, I/66, Zvolen	ZV	19,068
	SSÚR ZVOLEN	3632A02302	križ. I/50, I/66, okr.Zvolen	3632A02303	križ. I/50, I/66, kon.smer.rozd., hr.spr.NDS - SSUR ZV/SSC - IVSC BB, hr.vl. NDS/STAT	ZV	0,189
	IVSC BANSKÁ BYSTRICA	3632A02303	križ. I/50, I/66, zač.smer.rozd., hr.spr.NDS - SSUR ZV/SSC - IVSC BB, hr.vl. NDS/STAT	3632A03104	križ. I/66, I/69, hr.spr.NDS - SSUR ZV/SSC - IVSC BB, hr.vl. NDS/STAT	ZV	3,729
	SSÚR ZVOLEN	3632A03104	križ. I/66, I/69, hr.spr.NDS - SSUR ZV/SSC - IVSC BB, hr.vl. NDS/STAT	3632C00300	hr. okr. Zvolen/Banská Bystrica na CK I/66	ZV	5,552
	SSÚR ZVOLEN	3632C00300	hr. okr. Zvolen/Banská Bystrica na CK I/66	3614A02403	križ. I/59, I/66, III/066024, kon.smer.rozd., hr.spr.NDS - SSUR ZV/SSC - IVSC BB, hr.vl. NDS/STAT, Banská Bystrica	BB	10,178
	IVSC BANSKÁ BYSTRICA	3614A02403	križ. I/59, I/66, III/066024, zač.smer.rozd., hr.spr.NDS - SSUR ZV/SSC - IVSC BB, hr.vl. NDS/STAT, Banská Bystrica	3623C00100	hr. okr. Brezno/Banská Bystrica na CK I/66	BB	21,367
	IVSC BANSKÁ BYSTRICA	3623C00100	hr. okr. Brezno/Banská Bystrica na CK I/66	3711B00200	hr.spr.SSC - IVSC BB/SSC - IVSC KE, hr. okr. Brezno/Poprad na CK I/66	BR	74,529
	IVSC KOŠICE	3711B00200	hr.spr.SSC - IVSC BB/SSC - IVSC KE, hr. okr. Brezno/Poprad na CK I/66	3711A00100	križ. I/66, I/67, okr.Poprad	PP	0,079
I/66 SPOLU:							185,858
I/66C	SSÚR ZVOLEN	3632A00301	križ. I/66C, III/069002, hr.spr.BB RSC - ZV/NDS - SSUR ZV, hr.vl. BB SK/NDS	3632A00201	križ. I/66, I/66C, I/69, okr.Zvolen	ZV	0,671
I/66C SPOLU:							0,671
I/67	IVSC BANSKÁ BYSTRICA	4712A00100	zač. CK I/67 na št. hr. H	4712B00100	hr.spr.CU/SSC - IVSC BB	RS	0,355
	COLNÝ ÚRAD	4712B00100	hr.spr.CU/SSC - IVSC BB	4712B00200	hr.spr.CU/SSC - IVSC BB	RS	0,250
	IVSC BANSKÁ BYSTRICA	4712B00200	hr.spr.CU/SSC - IVSC BB	3733C00200	hr. okr. Rimavská Sobota/Revúca na CK I/67	RS	10,233
	IVSC BANSKÁ BYSTRICA	3733C00200	hr. okr. Rimavská Sobota/Revúca na CK I/67	3733A00100	križ. I/50, I/67, Tornala - Šafárikovo, okr.Revúca	RA	2,566
	IVSC KOŠICE	3732A00304	križ. I/50, I/67, okr.Rožnava	3711C00100	hr. okr. Poprad/Rožnava na CK I/67	RV	44,739
	IVSC KOŠICE	3711C00100	hr. okr. Poprad/Rožnava na CK I/67	2734C00100	hr. okr. Kežmarok/Poprad na CK I/67	PP	35,274
	IVSC KOŠICE	2734C00100	hr. okr. Kežmarok/Poprad na CK I/67	2732C00100	hr. okr. Poprad/Kežmarok na CK I/67	KK	22,728
	IVSC KOŠICE	2732C00100	hr. okr. Poprad/Kežmarok na CK I/67	2731B00100	hr.spr.CU/SSC - IVSC KE	PP	24,902
COLNÝ ÚRAD	2731B00100	hr.spr.CU/SSC - IVSC KE	2731A00200	kon. CK I/67 na št. hr. PL	PP	0,014	
I/67 SPOLU:							141,061

ÚSEKY CIEST I. A II. TRIEDY



ČLEZENIE: SPRÁVCA CK/OKRES

STAV SIETE CESTNÝCH KOMUNIKÁCIÍ K: 01.01.2009

ČÍSLO CESTY	SPRÁVCA CK	POČIATOČNÝ UZOL	POPIS POČIATOČNÉHO UZLA	KONCOVÝ UZOL	POPIS KONCOVÉHO UZLA	OKRES	DĹŽKA [km]
I/68	IVSC KOŠICE	2723A00100	zač. CK I/68 na št. hr. PL	2723B00100	hr.spr.CU/SSC - IVSC KE, Mníšek nad Popradom, okr.Stará Lubovna	SL	0,458
	COLNÝ ÚRAD	2723B00100	hr.spr.CU/SSC - IVSC KE, Mníšek nad Popradom, okr.Stará Lubovna	2723B00200	hr.spr.CU/SSC - IVSC KE, Mníšek nad Popradom, okr.Stará Lubovna	SL	0,091
	IVSC KOŠICE	2723B00200	hr.spr.CU/SSC - IVSC KE, Mníšek nad Popradom, okr.Stará Lubovna	2741C00100	hr. okr. Sabinov/Stará Lubovna na CK I/68	SL	41,643
	IVSC KOŠICE	2741C00100	hr. okr. Sabinov/Stará Lubovna na CK I/68	2744C00100	hr. okr. Sabinov/Prešov na CK I/68	SB	26,723
	IVSC KOŠICE	2744C00100	hr. okr. Sabinov/Prešov na CK I/68	3724C00700	hr. okr. Košice - okolie/Prešov na CK I/68	PO	33,224
	IVSC KOŠICE	3724C00700	hr. okr. Košice - okolie/Prešov na CK I/68	3724A01205	križ. D/1, I/68, III/068019, hr.spr.NDS - SSUD PO/SSC - IVSC KE, hr.vl. NDS/STAT	KS	2,987
	SSÚD PREŠOV	3724A01205	križ. D/1, I/68, III/068019, hr.spr.NDS - SSUD PO/SSC - IVSC KE, hr.vl. NDS/STAT	3724A01202	križ. D/1, I/68, III/068019, hr.spr.NDS - SSUD PO/NDS - SSUR KE	KS	0,320
	SSÚR KOŠICE	3724A01202	križ. D/1, I/68, III/068019, hr.spr.NDS - SSUD PO/NDS - SSUR KE	3724C00500	hr. okr. Košice - okolie/Košice I na CK I/68	KS	0,453
	SSÚR KOŠICE	3724C00500	hr. okr. Košice - okolie/Košice I na CK I/68	3724A00603	križ. I/50, I/68, MK, okr.Košice I	K1	7,750
	SSÚR KOŠICE	3724A00502	križ. I/50, I/68, MK, Košice - Juh, okr.Košice IV	3742A00200	križ. I/68, III/068021, hr.spr.NDS - SSUR KE/SKM KE/SSC - IVSC KE, hr.vl. KE /NDS/STAT	K4	2,853
	IVSC KOŠICE	3742A00200	križ. I/68, III/068021, hr.spr.NDS - SSUR KE/SKM KE/SSC - IVSC KE, hr.vl. KE /NDS/STAT	3742C00200	hr. okr. Košice IV/Košice - okolie na CK I/68	K4	2,365
	IVSC KOŠICE	3742C00200	hr. okr. Košice IV/Košice - okolie na CK I/68	3742B00100	hr.spr.CU/SSC - IVSC KE	KS	12,658
	COLNÝ ÚRAD	3742B00100	hr.spr.CU/SSC - IVSC KE	3742A00100	kon. CK I/68 na št. hr. H	KS	0,189
I/68 SPOLU:							131,714
I/69	SSÚR ZVOLEN	3632A01002	križ. I/50, I/69, III/050149, okr.Zvolen	3632A03107	križ. I/66, I/69, hr.spr.NDS - SSUR ZV/SSC - IVSC BB, hr.vl. NDS/STAT	ZV	4,691
	IVSC BANSKÁ BYSTRICA	3632A03107	križ. I/66, I/69, hr.spr.NDS - SSUR ZV/SSC - IVSC BB, hr.vl. NDS/STAT	3632C00400	hr. okr. Banská Bystrica/Zvolen na CK I/69	ZV	6,637
	IVSC BANSKÁ BYSTRICA	3632C00400	hr. okr. Banská Bystrica/Zvolen na CK I/69	3614A00401	križ. I/66, I/69, MK, hr.spr.NDS-SSUR ZV/SSC-IVSC BB, hr.vl. NDS/STAT, Banská Bystrica-Radvan, okr.Banská Bystrica	BB	6,592
I/69 SPOLU:							17,920
I/70	IVSC ŽILINA	2634A00101	križ. I/18, I/70, okr.Dolný Kubín	2634A00101	križ. I/18, I/70, okr.Dolný Kubín	DK	17,450
I/70 SPOLU:							17,450
I/71	IVSC BANSKÁ BYSTRICA	3644A00201	križ. I/50, I/71, okr.Lucenec	4622A00100	kon. CK I/71 na št. hr. H	LC	26,313
I/71 SPOLU:							26,313
I/72	IVSC BANSKÁ BYSTRICA	3644A00305	križ. I/50, I/72, II/531, hr.spr.BB RSC - RS/SSC - IVSC BB, hr.vl. BB SK/STAT, Rimavská Sobota	3624B00200	hr. okr. Brezno/Rimavská Sobota na CK I/72, Brezno	RS	46,585
	IVSC BANSKÁ BYSTRICA	3624B00200	hr. okr. Brezno/Rimavská Sobota na CK I/72, Brezno	3622B00100	hr.spr.SSC - IVSC BB/SSC - IVSC ZA, hr. okr. Brezno/Liptovský Mikuláš na CK I/72	BR	40,261
	IVSC ŽILINA	3622B00100	hr.spr.SSC - IVSC BB/SSC - IVSC ZA, hr. okr. Brezno/Liptovský Mikuláš na CK I/72	2644A00102	križ. I/18, I/72, okr.Liptovský Mikuláš	LM	18,359
I/72 SPOLU:							105,205

ÚSEKY CIEST I. A II. TRIEDY



ČLEZENIE: SPRÁVCA CK/OKRES

STAV SIETE CESTNÝCH KOMUNIKÁCIÍ K: 01.01.2009

ČÍSLO CESTY	SPRÁVCA CK	POČIATOČNÝ UZOL	POPIS POČIATOČNÉHO UZLA	KONCOVÝ UZOL	POPIS KONCOVÉHO UZLA	OKRES	DĹŽKA [km]
I/73	IVSC KOŠICE	2833A00304	križ. I/18, I/73, Lipníky, okr.Prešov	2833C00500	hr. okr. Svidník/Prešov na CK I/73	PO	5,875
	IVSC KOŠICE	2833C00500	hr. okr. Svidník/Prešov na CK I/73	2814B00100	hr.spr.CU/SSC - IVSC KE	SK	53,384
	COLNÝ ÚRAD	2814B00100	hr.spr.CU/SSC - IVSC KE	2814A00200	kon. CK I/73	SK	0,016
I/73 SPOLU:							59,275
I/74	IVSC KOŠICE	3812A00900	zač. CK I/74, križ. I/18, I/74, Strážske, okr.Michalovce	3812C00200	hr. okr. Michalovce/Humenné na CK I/74	MI	1,451
	IVSC KOŠICE	3812C00200	hr. okr. Michalovce/Humenné na CK I/74	3821C00100	hr. okr. Humenné/Snina na CK I/74	HE	20,124
	IVSC KOŠICE	3821C00100	hr. okr. Humenné/Snina na CK I/74	3822B00200	hr.spr.CU/SSC - IVSC KE	SV	39,583
	COLNÝ ÚRAD	3822B00200	hr.spr.CU/SSC - IVSC KE	3822A00200	kon. CK I/74 na št. hr. UA	SV	0,100
I/74 SPOLU:							61,258
I/74A	IVSC KOŠICE	3812A07300	križ. I/74, I/74A, II/558A, hr.spr.SSC - IVSC KE/SUC PSK - HE, hr.vl. PO SK/STAT	3812A00512	križ. I/74, I/74A, II/559, Humenné, kon. CK I/74A	HE	2,748
I/74A SPOLU:							2,748
I/74B	IVSC KOŠICE	3812A07100	zač. CK I/74B, križ. I/74A, I/74B, Humenné	3812A07200	križ. I/74, I/74B, Humenné	HE	0,098
I/74B SPOLU:							0,098
I/75	IVSC BRATISLAVA	4511A00701	križ. I/62, I/75, okr.Galanta	4512A03300	križ. I/75, III/075002, hr.spr.SSC - IVSC BA/SUC TTSK - TT, hr.vl. STAT/TT SK, hr. okr. Galanta/Šala na CK III/075002, kon. CK III/075002	GA	13,949
	IVSC BRATISLAVA	4512A03300	križ. I/75, III/075002, hr.spr.SSC - IVSC BA/SUC TTSK - TT, hr.vl. STAT/TT SK, hr. okr. Galanta/Šala na CK III/075002, kon. CK III/075002	4514C00100	hr. okr. Nové Zámky/Šala na CK I/75	SA	15,140
	IVSC BRATISLAVA	4514C00100	hr. okr. Nové Zámky/Šala na CK I/75	4524C00100	hr. okr. Nové Zámky/Levice na CK I/75	NZ	45,837
	IVSC BRATISLAVA	4524C00100	hr. okr. Nové Zámky/Levice na CK I/75	4612B00100	hr.spr.SSC - IVSC BA/SSC - IVSC BB, hr. okr. Veľký Krtíš/Levice na CK I/75	LV	56,741
	IVSC BANSKÁ BYSTRICA	4612B00100	hr.spr.SSC - IVSC BA/SSC - IVSC BB, hr. okr. Veľký Krtíš/Levice na CK I/75	4621C00100	hr. okr. Veľký Krtíš/Lucenec na CK I/75	VK	44,356
	IVSC BANSKÁ BYSTRICA	4621C00100	hr. okr. Veľký Krtíš/Lucenec na CK I/75	3644A00100	križ. I/50, I/75, okr.Lucenec	LC	19,079
I/75 SPOLU:							195,102
I/76	IVSC BRATISLAVA	4633A01500	zač. CK I/76, križ. I/63, I/76, Štúrovo, okr.Nové Zámky	4542C00100	hr. okr. Levice/Nové Zámky na CK I/76	NZ	20,790
	IVSC BRATISLAVA	4542C00100	hr. okr. Levice/Nové Zámky na CK I/76	4522B00100	hr.spr.SSC - IVSC BA/SSC - IVSC BB, hr. okr. Žarnovica/Levice na CK I/76	LV	47,098
	IVSC BANSKÁ BYSTRICA	4522B00100	hr.spr.SSC - IVSC BA/SSC - IVSC BB, hr. okr. Žarnovica/Levice na CK I/76	3544A02705	križ. I/65, I/65A, I/76, hr.spr.NDS - SSUR ZC/SSC - IVSC BB, hr.vl. NDS/STAT, kon. CK I/76	ZC	6,518
I/76 SPOLU:							74,406
I/77	IVSC KOŠICE	2734A00700	križ. I/67, I/77, Spišská Belá, okr.Kežmarok	2732C00200	hr. okr. Stará Lubovna/Kežmarok na CK I/77	KK	7,850
	IVSC KOŠICE	2732C00200	hr. okr. Stará Lubovna/Kežmarok na CK I/77	2741C00200	hr. okr. Stará Lubovna/Bardejov na CK I/77	SL	30,729
	IVSC KOŠICE	2741C00200	hr. okr. Stará Lubovna/Bardejov na CK I/77	2813C00100	hr. okr. Svidník/Bardejov na CK I/77	BJ	43,668
	IVSC KOŠICE	2813C00100	hr. okr. Svidník/Bardejov na CK I/77	2831A01300	križ. I/73, I/77, III/073001, hr.spr.SSC - IVSC KE/SUC PSK - SK, hr.vl. PO SK/STAT, Svidník, kon. CK I/77	SK	14,320
I/77 SPOLU:							96,567

ÚSEKY CIEST I. A II. TRIEDY



ČLEZENIE: SPRÁVCA CK/OKRES

STAV SIETE CESTNÝCH KOMUNIKÁCIÍ K: 01.01.2009

ČÍSLO CESTY	SPRÁVCA CK	POČIATOČNÝ UZOL	POPIS POČIATOČNÉHO UZLA	KONCOVÝ UZOL	POPIS KONCOVÉHO UZLA	OKRES	DĹŽKA [km]
I/77A	IVSC KOŠICE	2741A06300	zač. CK I/77A, križ. I/77, I/77A	2741A06400	kon. CK I/77A na št. hr. PL	SL	0,105
I/77A SPOLU:							0,105
I/78	IVSC ŽILINA	2641A00100	križ. I/59, I/78, Oravský Podzámok, okr.Dolný Kubín	2641A00100	križ. I/59, I/78, Oravský Podzámok, okr.Dolný Kubín	DK	5,552
	IVSC ŽILINA	2641C00200	hr. okr. Námestovo/Dolný Kubín na CK I/78	2641C00200	hr. okr. Námestovo/Dolný Kubín na CK I/78	NO	38,873
	COLNÝ ÚRAD	2621B00100	hr.spr.CU/SSC - IVSC ZA	2621B00100	hr.spr.CU/SSC - IVSC ZA	NO	0,103
I/78 SPOLU:							44,528
I/79	IVSC KOŠICE	3812A00600	križ. I/18, I/79, Vranov nad Toplou - Cemerné, okr.Vranov nad Toplou	3814C00200	hr. okr. Vranov nad Toplou/Trebišov na CK I/79	VT	14,041
	IVSC KOŠICE	3814C00200	hr. okr. Vranov nad Toplou/Trebišov na CK I/79	3843A00100	kon. CK I/79	TV	83,176
I/79 SPOLU:							97,217
I/79A	IVSC KOŠICE	3833A00601	zač. CK I/79A, križ. I/79, I/79A	3833A00500	kon. CK I/79A na št. hr. H	TV	0,376
I/79A SPOLU:							0,376
II/425	SÚC TTSK -SE	3423A00100	zač. CK II/425 na št. hr. CZ	3423D00100	hr.spr.CU/SUC TTSK - SE, hr.vl. STAT/TT SK, Brodské, okr.Skalica	SI	0,045
	COLNÝ ÚRAD	3423D00100	hr.spr.CU/SUC TTSK - SE, hr.vl. STAT/TT SK, Brodské, okr.Skalica	3423D00200	hr.spr.CU/SUC TTSK - SE, hr.vl. STAT/TT SK, Brodské, okr.Skalica	SI	0,145
	SÚC TTSK -SE	3423D00200	hr.spr.CU/SUC TTSK - SE, hr.vl. STAT/TT SK, Brodské, okr.Skalica	3442C00200	hr. okr. Senica/Skalica na CK II/425	SI	1,406
	SÚC TTSK -SE	3442C00200	hr. okr. Senica/Skalica na CK II/425	3442A00200	križ. I/2, II/425, hr.spr.SSC - IVSC BA/SUC TTSK - SE, hr.vl. STAT/TT SK, Kúty, okr.Senica	SE	2,317
II/425 SPOLU:							3,913
II/426	SUC TTSK -SE	3422A00100	zač. CK II/426 na št. hr. CZ	3422D00100	hr.spr.CU/SUC TTSK - SE, hr.vl. STAT/TT SK	SI	0,012
	COLNÝ ÚRAD	3422D00100	hr.spr.CU/SUC TTSK - SE, hr.vl. STAT/TT SK	3422D00200	hr.spr.CU/SUC TTSK - SE, hr.vl. STAT/TT SK	SI	0,212
	SÚC TTSK -SE	3422D00200	hr.spr.CU/SUC TTSK - SE, hr.vl. STAT/TT SK	3424A00500	zač. CK I/2, križ. I/2, I/51, II/426, hr.spr.SSC - IVSC BA/SUC TTSK - SE, hr.vl. STAT/TT SK, Holíč, okr.Skalica	SI	8,994
II/426 SPOLU:							9,218
II/426A	SÚC TTSK -SE	3422A00200	zač. CK II/426A na št. hr. CZ	3424A05500	križ. II/426, II/426A, okr.Skalica	SI	4,389
II/426A SPOLU:							4,389
II/428	SSÚR ŽARNOVICA	3633A00201	zač. CK II/428, križ. I/65, II/428	3633A00203	križ. I/65, II/428, kon.smer.rozd., hr.spr.BB RSC - ZH/NDS - SSUR ZC, hr.vl. BB SK/NDS	ZC	0,513
	BB RSC - ZH	3633A00203	križ. I/65, II/428, zač.smer.rozd., hr.spr.BB RSC - ZH/NDS - SSUR ZC, hr.vl. BB SK/NDS	3633A00503	križ. I/65, II/428, kon.smer.rozd., hr.spr.BB RSC - ZH/SSC - IVSC BB, hr.vl. BB SK/STAT	ZC	3,478
	IVSC BANSKÁ BYSTRICA	3633A00503	križ. I/65, II/428, zač.smer.rozd., hr.spr.BB RSC - ZH/SSC - IVSC BB, hr.vl. BB SK/STAT	3633A00502	križ. I/65, II/428, okr.Žarnovica	ZC	0,466
II/428 SPOLU:							4,457
II/484	SC ŽSK - KYS	2524A02000	zač. CK II/484 na št. hr. CZ	2524A00700	križ. II/484, II/487, Turzovka, okr.Cadca	CA	10,389
I/484 SPOLU:							10,389

ÚSEKY CIEST I. A II. TRIEDY



ČLENNIE: SPRÁVCA CK/OKRES

STAV SIETE CESTNÝCH KOMUNIKÁCIÍ K: 01.01.2009

ČÍSLO CESTY	SPRÁVCA CK	POČIATOČNÝ UZOL	POPIS POČIATOČNÉHO UZLA	KONCOVÝ UZOL	POPIS KONCOVÉHO UZLA	OKRES	DĹŽKA [km]
II/487	SC ŽSK - KYS	2524A02800	zač. CK II/487	2613A00300	križ. I/11, II/487, hr.spr.SSC - IVSC ZA/SÚC CA, hr.vl. STAT/ZA SK, Cadca	CA	26,917
II/487 SPOLU:							26,917
II/499	SC TN SK - SÚ TN	3513A00100	zač. CK III/499020 na št. hr. CZ	3531D00100	hr.spr.SC TN SK - SU TN/SUC TTSK - TT, hr.vl. TN SK/TT SK, hr. okr. Myjava/Piešťany na CK II/499	MY	28,708
	SÚC TTSK - TT	3531D00100	hr.spr.SC TN SK - SU TN/SUC TTSK - TT, hr.vl. TN SK/TT SK, hr. okr. Myjava/Piešťany na CK II/499	3532D00100	hr.spr.RSUC TO/SUC TTSK - TT, hr.vl. NR SK/TT SK, hr. okr. Topolcany/Piešťany na CK II/499	PN	26,632
	RSÚC TO	3532D00100	hr.spr.RSUC TO/SUC TTSK - TT, hr.vl. NR SK/TT SK, hr. okr. Topolcany/Piešťany na CK II/499	3541A01800	križ. I/64, II/499, hr.spr.RSUC TO/SSC - IVSC BA, hr.vl. NR SK/STAT, Topolcany	TO	26,862
II/499 SPOLU:							82,202
II/500	SÚC TTSK - SE	3442A00100	križ. I/2, II/500, hr.spr.SSC - IVSC BA/SUC TTSK - SE, hr.vl. STAT/TT SK, Kúty, okr.Senica	3513D00100	hr.spr.SC TN SK - SU TN/SUC TTSK - SE, hr.vl. TN SK/TT SK, hr. okr. Myjava/Senica na CK II/500	SE	41,110
	SC TN SK - SÚ TN	3513D00100	hr.spr.SC TN SK - SU TN/SUC TTSK - SE, hr.vl. TN SK/TT SK, hr. okr. Myjava/Senica na CK II/500	3513A00200	križ. II/499, II/500, Vrbovce, okr.Myjava	MY	8,665
II/500 SPOLU:							49,775
II/501	RC BA	4422A00200	križ. I/2, II/501, hr.spr.RC BA/SSC - IVSC BA, hr.vl. BA SK/STAT	3442D00100	hr.spr.RC BA/SUC TTSK - SE, hr.vl. BA SK/TT SK, hr. okr. Malacky/Senica na CK II/501	MA	36,027
	SÚC TTSK - SE	3442D00100	hr.spr.RC BA/SUC TTSK - SE, hr.vl. BA SK/TT SK, hr. okr. Malacky/Senica na CK II/501	3531D00200	hr.spr.SC TN SK - SU TN/SUC TTSK - SE, hr.vl. TN SK/TT SK, hr. okr. Myjava/Senica na CK II/501	SE	23,823
	SC TN SK - SÚ TN	3531D00200	hr.spr.SC TN SK - SU TN/SUC TTSK - SE, hr.vl. TN SK/TT SK, hr. okr. Myjava/Senica na CK II/501	3531A01200	križ. II/499, II/501, Brezová pod Bradlom, okr.Myjava, kon. CK II/501	MY	3,630
II/501 SPOLU:							63,480
II/502	MAGISTRÁT HL.MESTA BRATISLAVA	4424A00200	zač. CK II/502, križ. II/502, II/572, hr. okr. Bratislava III/Bratislava I na CK II/502, Bratislava - Nové Mesto, okr.Bratislava I	4422D00500	hr.spr.MAG BA/RC BA, hr.vl. BA /BA SK, hr. okr. Bratislava III/Pezinok na CK II/502	B3	10,071
	RC BA	4422D00500	hr.spr.MAG BA/RC BA, hr.vl. BA /BA SK, hr. okr. Bratislava III/Pezinok na CK II/502	3533D00100	hr.spr.RC BA/SUC TTSK - TT, hr.vl. BA SK/TT SK, hr. okr. Pezinok/Trnava na CK II/502	PK	28,980
	SÚC TTSK - TT	3533D00100	hr.spr.RC BA/SUC TTSK - TT, hr.vl. BA SK/TT SK, hr. okr. Pezinok/Trnava na CK II/502	3531C00200	hr. okr. Piešťany/Trnava na CK II/502	TT	27,614
	SÚC TTSK - TT	3531C00200	hr. okr. Piešťany/Trnava na CK II/502	3532A01100	križ. II/499, II/502, Vrbové, okr.Piešťany	PN	12,315
II/502 SPOLU:							78,980
II/503	SÚC TTSK - DS	4424A00900	zač. CK II/503, križ. I/63, II/503, hr.spr.SSC-IVSC BA/SUC TTSK-DS, hr.vl. STAT/TT SK, Šamorín, okr.Dunajská Streda	4513D00100	hr.spr.RC BA/SUC TTSK - DS, hr.vl. BA SK/TT SK, hr. okr. Senec/Dunajská Streda na CK II/503	DS	16,239
	RC BA	4513D00100	hr.spr.RC BA/SUC TTSK - DS, hr.vl. BA SK/TT SK, hr. okr. Senec/Dunajská Streda na CK II/503	4511A00600	križ. I/62, II/503, III/503022, hr.spr.RC BA/SSC - IVSC BA, hr.vl. BA SK/STAT	SC	7,321
	IVSC BRATISLAVA	4511A00503	križ. I/61, I/62, II/503, Senec	4511A00504	križ. I/61, I/62, II/503, hr.spr.RC BA/SSC - IVSC BA, hr.vl. BA SK/STAT, Senec	SC	0,567
	RC BA	4511A00504	križ. I/61, I/62, II/503, hr.spr.RC BA/SSC - IVSC BA, hr.vl. BA SK/STAT, Senec	4511C00100	hr. okr. Pezinok/Senec na CK II/503	SC	5,444

ÚSEKY CIEST I. A II. TRIEDY



ČLEZENIE: SPRÁVCA CK/OKRES

STAV SIETE CESTNÝCH KOMUNIKÁCIÍ K: 01.01.2009

ČÍSLO CESTY	SPRÁVCA CK	POČIATOČNÝ UZOL	POPIS POČIATOČNÉHO UZLA	KONCOVÝ UZOL	POPIS KONCOVÉHO UZLA	OKRES	DĹŽKA [km]
II/503	RC BA	4511C00100	hr. okr. Pezinok/Senec na CK II/503	3444C00100	hr. okr. Malacky/Pezinok na CK II/503	PK	18,421
	RC BA	3444C00100	hr. okr. Malacky/Pezinok na CK II/503	3443A00100	kon. CK II/503	MA	35,833
II/503 SPOLU:							83,825
II/504	RC BA	3444A00600	križ. II/502, II/504, Modra, okr. Pezinok	3533D00200	hr.spr.RC BA/SUC TTSK - TT, hr.vl. BA SK/TT SK, hr. okr. Pezinok/Trnava na CK II/504	PK	11,735
	SÚC TTSK - TT	3533D00200	hr.spr.RC BA/SUC TTSK - TT, hr.vl. BA SK/TT SK, hr. okr. Pezinok/Trnava na CK II/504	3534C00300	hr. okr. Hlohovec/Trnava na CK II/504	TT	22,602
	SÚC TTSK - TT	3534C00300	hr. okr. Hlohovec/Trnava na CK II/504	3534C00400	hr. okr. Hlohovec/Piešťany na CK II/504	HC	2,801
	SÚC TTSK - TT	3534C00400	hr. okr. Hlohovec/Piešťany na CK II/504	3532D00200	hr.spr.SC TN SK - SU TN/SUC TTSK - TT, hr.vl. TN SK/TT SK, hr. okr. Piešťany/Nové Mesto nad Váhom na CK II/504	PN	18,196
	SC TN SK - SÚ TN	3532D00200	hr.spr.SC TN SK - SU TN/SUC TTSK - TT, hr.vl. TN SK/TT SK, hr. okr. Piešťany/Nové Mesto nad Váhom na CK II/504	3514A00200	križ. I/54, II/504, III/054019, hr.spr.SC TN SK - SU TN/SSC - IVSC ZA, hr.vl. STAT/TN SK, Nové Mesto nad Váhom	NM	15,840
II/504 SPOLU:							71,174
II/505	MAGISTRÁT HL.MESTA BRATISLAVA	4422A05400	zač. CK II/505, križ. I/2, II/505, Bratislava - Lamac, okr.Bratislava IV	4422D00100	hr.spr.MAG BA/RC BA, hr.vl. BA /BA SK, hr. okr. Malacky/Bratislava IV na CK II/505	B4	8,165
	RC BA	4422D00100	hr.spr.MAG BA/RC BA, hr.vl. BA /BA SK, hr. okr. Malacky/Bratislava IV na CK II/505	4422A00300	križ. I/2, II/505, hr.spr.RC BA/SSC - IVSC BA, hr.vl. BA SK/STAT, Stupava - Mást I, okr.Malacky	MA	2,942
II/505 SPOLU:							11,107
II/506	SÚC TTSK - DS	4513A00100	križ. I/63, II/506, hr.spr.SSC - IVSC BA/SUC TTSK - DS, hr.vl. STAT/TT SK, Báč, okr.Dunajská Streda	4534A00100	križ. I/13, II/506, hr.spr.SSC - IVSC BA/SUC TTSK - DS, hr.vl. STAT/TT SK	DS	35,000
II/506 SPOLU:							35,000
II/507	SÚC TTSK - DS	4531A00300	zač. CK III/506008, križ. II/506, II/507, III/506008, Gabčíkovo, okr.Dunajská Streda	4514B00300	hr.spr.SUC TTSK - DS/SUC TTSK - TT, hr. okr. Dunajská Streda/Galanta na CK II/507	DS	23,957
	SÚC TTSK - TT	4514B00300	hr.spr.SUC TTSK - DS/SUC TTSK - TT, hr. okr. Dunajská Streda/Galanta na CK II/507	4512B00400	hr. okr. Galanta/Hlohovec na CK II/507	GA	33,453
	SÚC TTSK - TT	4512B00400	hr. okr. Galanta/Hlohovec na CK II/507	3532C00100	hr. okr. Piešťany/Hlohovec na CK II/507	HC	25,330
	SÚC TTSK - TT	3532C00100	hr. okr. Piešťany/Hlohovec na CK II/507	3532D00300	hr.spr.SC TN SK - SU TN/SUC TTSK - TT, hr.vl. TN SK/TT SK, hr. okr. Piešťany/Nové Mesto nad Váhom na CK II/507	PN	15,402
	SC TN SK - SÚ TN	3532D00300	hr.spr.SC TN SK - SU TN/SUC TTSK - TT, hr.vl. TN SK/TT SK, hr. okr. Piešťany/Nové Mesto nad Váhom na CK II/507	3514C00200	hr. okr. Nové Mesto nad Váhom/Trencín na CK II/507	NM	22,442
	SC TN SK - SÚ TN	3514C00200	hr. okr. Nové Mesto nad Váhom/Trencín na CK II/507	3521A00403	križ. I/61, II/507, zač.smer.rozd., hr.spr.SC TN SK - SU TN/SSC - IVSC ZA, hr.vl. STAT/TN SK, Trencín	TN	14,162
	IVSC ŽILINA	3521A00403	križ. I/61, II/507, kon.smer.rozd., hr.spr.SC TN SK - SU TN/SSC - IVSC ZA, hr.vl. STAT/TN SK, Trencín	3521A00404	križ. I/61, II/507, Trencín	TN	0,253
	SC TN SK - SÚ TN	3521A00300	križ. I/61, II/507, hr.spr.SC TN SK - SU TN/SSC - IVSC ZA, hr.vl. STAT/TN SK, Trencín - Zlatovce, okr.Trencín	3521B00400	hr.spr.SC TN SK - SU PB/SC TN SK - SU TN, hr. okr. Trencín/Ilava na CK II/507	TN	14,723
	SC TN SK - SÚ PB	3521B00400	hr.spr.SC TN SK - SU PB/SC TN SK - SU TN, hr. okr. Trencín/Ilava na CK II/507	2543C00200	hr. okr. Ilava/Púchov na CK II/507	IL	12,342
	SC TN SK - SÚ PB	2543C00200	hr. okr. Ilava/Púchov na CK II/507	2544C00200	hr. okr. Považská Bystrica/Púchov na CK II/507	PU	16,780

ÚSEKY CIEST I. A II. TRIEDY



ČLEZENIE: SPRÁVCA CK/OKRES

STAV SIETE CESTNÝCH KOMUNIKÁCIÍ K: 01.01.2009

ČÍSLO CESTY	SPRÁVCA CK	POČIATOČNÝ UZOL	POPIS POČIATOČNÉHO UZLA	KONCOVÝ UZOL	POPIS KONCOVÉHO UZLA	OKRES	DĹŽKA [km]
II/507	SC TN SK - SÚ PB	2544C00200	hr. okr. Považská Bystrica/Púchov na CK II/507	2544D00100	hr.spr.SC TN SK - SU PB/SÚC ZA, hr.vl. TN SK/ZA SK, hr. okr. Považská Bystrica/Bytca na CK II/507	PB	16,722
	SC ŽSK - HPOV	2544D00100	hr.spr.SC TN SK - SU PB/SÚC ZA, hr.vl. TN SK/ZA SK, hr. okr. Považská Bystrica/Bytca na CK II/507	2542C00200	hr. okr. Žilina/Bytca na CK II/507	BY	15,531
	SC ŽSK - HPOV	2542C00200	hr. okr. Žilina/Bytca na CK II/507	2631A00305	križ. I/11, II/507, hr.spr.SSC - IVSC ZA/SÚC ZA, hr.vl. STAT/ZA SK, Žilina - Budatín, okr.Žilina	ZA	8,847
	IVSC ŽILINA	2631A00305	križ. I/11, II/507, hr.spr.SSC - IVSC ZA/SÚC ZA, hr.vl. STAT/ZA SK, Žilina - Budatín, okr.Žilina	2631A00302	križ. I/11, II/507, Žilina - Budatín, okr.Žilina, kon. CK II/507	ZA	0,123
II/507 SPOLU:							220,067
II/509	RSÚC KN	4541A00100	križ. I/64, II/509, hr.spr.RSUC KN/SSC - IVSC BA, hr.vl. NR SK/STAT, Bajc, okr.Komárno	4542B00200	hr.spr.RSUC KN/RSUC NZ	KN	10,876
	RSÚC NZ	4542B00200	hr.spr.RSUC KN/RSUC NZ	4633A00302	križ. I/63, II/509, hr.spr.RSUC NZ/SSC - IVSC BA, hr.vl. NR SK/STAT, kon. CK II/509	NZ	27,326
II/509 SPOLU:							38,202
II/510	RC BA	4424A02600	križ. II/510, II/572, Most pri Bratislave - Most na Ostrove, okr.Senec	4513D00200	hr.spr.RC BA/SUC TTSK - DS, hr.vl. BA SK/TT SK, hr. okr. Senec/Dunajská Streda na CK II/510	SC	10,055
	SÚC TTSK - DS	4513D00200	hr.spr.RC BA/SUC TTSK - DS, hr.vl. BA SK/TT SK, hr. okr. Senec/Dunajská Streda na CK II/510	4513B00300	hr.spr.SUC TTSK - DS/SUC TTSK - TT, hr. okr. Galanta/Dunajská Streda na CK II/510	DS	9,118
	SÚC TTSK - TT	4513B00300	hr.spr.SUC TTSK - DS/SUC TTSK - TT, hr. okr. Galanta/Dunajská Streda na CK II/510	4511A02802	križ. I/62, II/510, III/062002, hr.spr.SSC - IVSC BA/SUC TTSK - TT, hr.vl. STAT/TT SK	GA	11,780
II/510 SPOLU:							30,953
II/511	SC TN SK - SÚ PD	3542A00200	zač. CK III/064093, križ. I/64, II/511, III/064093, hr.spr.SC TN SK - SU PD/SSC - IVSC ZA, hr.vl. STAT/TN SK	3542D00100	hr.spr.RSUC NR/SC TN SK - SU PD, hr.vl. NR SK/TN SK, hr. okr. Zlaté Moravce/Partizánske na CK II/511	PE	13,714
	RSÚC NR	3542D00100	hr.spr.RSUC NR/SC TN SK - SU PD, hr.vl. NR SK/TN SK, hr. okr. Zlaté Moravce/Partizánske na CK II/511	4521C00100	hr. okr. Nitra/Zlaté Moravce na CK II/511	ZM	28,012
	RSÚC NR	4521C00100	hr. okr. Nitra/Zlaté Moravce na CK II/511	4521B00200	hr.spr.RSUC NR/RSUC NZ,hr.okr. Nitra/Nové Zámky na CK II/511	NR	13,417
	RSÚC NZ	4521B00200	hr.spr.RSUC NR/RSUC NZ, hr. okr. Nitra/Nové Zámky na CK II/511	4541B00500	hr.spr.RSUC KN/RSUC NZ, hr. okr. Komárno/Nové Zámky na CK II/511	NZ	28,269
	RSÚC KN	4541B00500	hr.spr.RSUC KN/RSUC NZ, hr. okr. Komárno/Nové Zámky na CK II/511	4541A00402	križ. I/64, II/511, hr.spr.RSUC KN/SSC - IVSC BA, hr.vl. NR SK/STAT	KN	5,425
II/511 SPOLU:							88,837
II/512	SC TN SK - SÚ PD	3542A00301	zač. CK II/512, križ. I/64, II/512, hr.spr.SC TN SK - SU PD/SSC - IVSC ZA, hr.vl. STAT/TN SK	3542C00200	hr. okr. Prievidza/Partizánske na CK II/512	PE	0,891
	SC TN SK - SÚ PD	3542C00200	hr. okr. Prievidza/Partizánske na CK II/512	3542D00200	hr.spr.BB RSC - ZH/SC TN SK - SU PD, hr.vl. BB SK/TN SK, hr. okr. Prievidza/Žarnovica na CK II/512	PD	8,665
	BB RSC - ZH	3542D00200	hr.spr.BB RSC - ZH/SC TN SK - SU PD, hr.vl. BB SK/TN SK, hr. okr. Prievidza/Žarnovica na CK II/512	3633A00100	križ. II/428, II/512, Žarnovica, kon. CK II/512	ZC	22,665
II/512 SPOLU:							32,221

ÚSEKY CIEST I. A II. TRIEDY



ČLEZENIE: SPRÁVCA CK/OKRES

STAV SIETE CESTNÝCH KOMUNIKÁCIÍ K: 01.01.2009

ČÍSLO CESTY	SPRÁVCA CK	POČIATOČNÝ UZOL	POPIS POČIATOČNÉHO UZLA	KONCOVÝ UZOL	POPIS KONCOVÉHO UZLA	OKRES	DĹŽKA [km]
II/513	SÚC TTSK - TT	3534A00101	križ. I/61, II/513, III/061019, hr.spr.SSC - IVSC BA/SUC TTSK - TT, hr.vl. STAT/TT SK	3534D00200	hr.spr.RSUC NR/SUC TTSK - TT, hr.vl. NR SK/TT SK, hr. okr. Nitra/Hlohovec na CK II/513	HC	15,733
	RSÚC NR	3534D00200	hr.spr.RSUC NR/SUC TTSK - TT, hr.vl. NR SK/TT SK, hr. okr. Nitra/Hlohovec na CK II/513	4521A03406	križ. I/51, II/513, III/513011, hr.spr.NDS - SSUR GA/RSUC NR, hr.vl. NDS/NR SK	NR	13,770
	SSÚR GALANTA	4521A03406	križ. I/51, II/513, III/513011, hr.spr.NDS - SSUR GA/RSUC NR, hr.vl. NDS/NR SK	4521A03402	križ. I/51, II/513, III/513011, kon. CK II/513	NR	0,231
II/513 SPOLU:							29,734
II/514	SÚC TTSK - TT	3534A00300	križ. II/507, II/514, okr.Hlohovec	3534D00100	hr.spr.RSUC TO/SUC TTSK - TT, hr.vl. NR SK/TT SK, hr. okr. Hlohovec/Topolcany na CK II/514	HC	13,333
	RSÚC TO	3534D00100	hr.spr.RSUC TO/SUC TTSK - TT, hr.vl. NR SK/TT SK, hr. okr. Hlohovec/Topolcany na CK II/514	3541A00200	križ. II/499, II/514, Nemce, okr.Topolcany	TO	17,091
II/514 SPOLU:							30,424
II/515	SC TN SK - SÚ TN	3514A00304	križ. I/54, I/61, II/515, hr.spr.SC TN SK - SU TN/SSC - IVSC ZA, hr.vl. STAT/TN SK, Nové Mesto nad Váhom	3514A00400	križ. II/507, II/515, Kocovce - Rakoluby, okr.Nové Mesto nad Váhom, kon. CK II/515	NM	3,122
II/515 SPOLU:							3,122
II/516	SC TN SK - SÚ TN	3521A00500	zač. CK II/516, križ. I/61, II/516, hr.spr.SC TN SK-SU TN/SSC - IVSC ZA, hr.vl. STAT/TN SK, Trenčianska Teplá, okr.Trenčín	3523C00200	hr.spr.SC TN SK - SU PD/SC TN SK - SU TN, hr. okr. Trenčín/Bánovce nad Bebravou na CK II/516	TN	21,903
	SC TN SK - SÚ PD	3523C00200	hr.spr.SC TN SK - SU PD/SC TN SK - SU TN, hr. okr. Trenčín/Bánovce nad Bebravou na CK II/516	3523A00100	križ. I/50, II/516, hr.spr.SC TN SK - SU PD/SSC - IVSC ZA, hr.vl. STAT/TN SK	BN	3,756
II/516 SPOLU:							25,659
II/517	SC TN SK - SÚ PB	2544A00300	križ. II/507, II/517, Považská Bystrica - Orlové, okr.Považská Bystrica	2544D00200	hr.spr.SC TN SK - SU PB/SÚC ZA, hr.vl. TN SK/ZA SK, hr. okr. Považská Bystrica/Žilina na CK II/517	PB	18,998
	SC ŽSK - HPOV	2544D00200	hr.spr.SC TN SK - SU PB/SÚC ZA, hr.vl. TN SK/ZA SK, hr. okr. Považská Bystrica/Žilina na CK II/517	2544A00400	križ. I/64, II/517, hr.spr.SSC - IVSC ZA/SÚC ZA, hr.vl. STAT/ZA SK, Rajec, okr.Žilina	ZA	5,660
II/517 SPOLU:							24,658
II/519	SC TN SK - SÚ PD	3522A00100	zač. CK II/519, križ. I/64, II/519, hr.spr.SC TN SK - SU PD/SSC - IVSC ZA, hr.vl. STAT/TN SK, Nitrianske Pravno, okr.Prievidza	3611D00100	hr.spr.SC TN SK - SU PD/SÚC MT, hr.vl. TN SK/ZA SK, hr. okr. Turčianske Teplice/Prievidza na CK II/519	PD	6,679
	SC ŽSK - TUR	3611D00100	hr.spr.SC TN SK - SU PD/SÚC MT, hr.vl. TN SK/ZA SK, hr. okr. Turčianske Teplice/Prievidza na CK II/519	3611C00200	hr. okr. Turčianske Teplice/Martin na CK II/519	TR	14,970
	SC ŽSK - TUR	3611C00200	hr. okr. Turčianske Teplice/Martin na CK II/519	3611A00102	križ. I/65, II/519, hr.spr.SSC-IVSC ZA/SÚC MT, hr.vl. STAT/ZA SK	MT	8,425
II/519 SPOLU:							30,074
II/520	SSÚR ČADCA	2613A03301	križ. I/11, II/520, III/011087, okr.Cadca	2613A03304	križ. I/11, II/520, III/011087, kon.smer.rozd., hr.spr.NDS - SSUR CA/SÚC CA, hr.vl. NDS/ZA SK	CA	0,425
	SC ŽSK - KYS	2613A03304	križ. I/11, II/520, III/011087, zač.smer.rozd., hr.spr.NDS - SSUR CA/SÚC CA, hr.vl. NDS/ZA SK	2632A01400	zač.nevyb.úseku II/520, Nová Bystrica, okr.Cadca, kon. CK II/520	CA	19,070
	SC ŽSK - ORA	2632A04700	zač. CK II/520, kon.nevyb.úseku II/520	2623C00100	hr. okr. Tvrdošín/Námestovo na CK II/520	NO	30,008
	SC ŽSK - ORA	2623C00100	hr. okr. Tvrdošín/Námestovo na CK II/520	2624D00100	hr.spr.CU/SÚC DK, hr.vl. STAT/ZA SK	TS	23,268
	COLNÝ ÚRAD	2624D00100	hr.spr.CU/SÚC DK, hr.vl. STAT/ZA SK	2624A00100	kon. CK II/520 na št. hr. s PL, okr. Tvrdošín	TS	0,510
II/520 SPOLU:							73,281

ÚSEKY CIEST I. A II. TRIEDY



ČLEZENIE: SPRÁVCA CK/OKRES

STAV SIETE CESTNÝCH KOMUNIKÁCIÍ K: 01.01.2009

ČÍSLO CESTY	SPRÁVCA CK	POČIATOČNÝ UZOL	POPIS POČIATOČNÉHO UZLA	KONCOVÝ UZOL	POPIS KONCOVÉHO UZLA	OKRES	DĹŽKA [km]
II/520A	SC ŽSK - ORA	2614A01000	križ. II/520A, III/520002, hr.spr.SÚC CA/SÚC DK, Nová Bystrica, okr.Cadca	2614C00100	hr. okr. Cadca/Námestovo na CK II/520A	CA	5,444
	SC ŽSK - ORA	2614C00100	hr. okr. Cadca/Námestovo na CK II/520A	2632A04900	križ. II/520, II/520A, kon. CK II/520A	NO	3,964
II/520A SPOLU:							9,408
II/524	RSÚC LV	4611A00300	zač. CK II/524, križ. I/51, II/524, hr.spr.RSUC LV/SSC - IVSC BA, hr.vl. NR SK/STAT, Drženice - Kmetovce, okr.Levice	3633D00100	hr.spr.BB RSC - ZH/RSUC LV, hr.vl. BB SK/NR SK, hr. okr. Banská Štiavnica/Levice na CK II/524	LV	15,712
	BB RSC - ZH	3633D00100	hr.spr.BB RSC - ZH/RSUC LV, hr.vl. BB SK/NR SK, hr. okr. Banská Štiavnica/Levice na CK II/524	3633A04100	križ. II/524, II/525, Banská Štiavnica, kon. CK II/524	BS	16,233
II/524 SPOLU:							31,945
II/525	BB RSC - ZV	4611A00200	križ. I/66, II/525, hr.spr.BB RSC - ZV/SSC - IVSC BB, hr.vl. BB SK/STAT, Hontianske Nemce, okr.Krupina	4611B00200	hr.spr.BB RSC - ZH/BB RSC - ZV, hr. okr. Krupina/Banská Štiavnica na CK II/525	KA	7,651
	BB RSC - ZH	4611B00200	hr.spr.BB RSC - ZH/BB RSC - ZV, hr. okr. Krupina/Banská Štiavnica na CK II/525	3632B00300	hr.spr.BB RSC - ZH/BB RSC - ZV, hr. okr. Zvolen/Banská Štiavnica na CK II/525	BS	33,633
	BB RSC - ZV	3632B00300	hr.spr.BB RSC - ZH/BB RSC - ZV, hr. okr. Zvolen/Banská Štiavnica na CK II/525	3632A02905	zač. CK III/525007, križ. I/50, II/525, III/525007, hr.spr.BB RSC - ZV/NDS - SSUR ZV, hr.vl. BB SK/NDS	ZV	2,726
	SSÚR ZVOLEN	3632A02905	zač. CK III/525007, križ. I/50, II/525, III/525007, hr.spr.BB RSC - ZV/NDS - SSUR ZV, hr.vl. BB SK/NDS	3632A02902	križ. I/50, II/525, III/525007, kon. CK II/525	ZV	0,214
II/525 SPOLU:							44,224
II/526	BB RSC - ZV	4612A00101	križ. I/66, II/526, hr.spr.BB RSC - ZV/SSC - IVSC BB, hr.vl. BB SK/STAT	3634C00200	hr. okr. Zvolen/Krupina na CK II/526	KA	16,108
	BB RSC - ZV	3634C00200	hr. okr. Zvolen/Krupina na CK II/526	3634A03400	zač. nevyb. úseku II/526, okr.Zvolen	ZV	3,699
	BB RSC - ZV	3634A01000	kon. nevyb. úseku II/526, okr.Detva	3641B00300	hr.spr.BB RSC - LC/BB RSC - ZV	DT	39,477
	BB RSC - LC	3641B00300	hr.spr.BB RSC - LC/BB RSC - ZV	3642C00100	hr. okr. Poltár/Detva na CK II/526	DT	8,948
	BB RSC - LC	3642C00100	hr. okr. Poltár/Detva na CK II/526	3642B00100	hr.spr.BB RSC - LC/BB RSC - RS, hr. okr. Rimavská Sobota/Poltár na CK II/526	PT	16,954
	BB RSC - RS	3642B00100	hr.spr.BB RSC - LC/BB RSC - RS, hr. okr. Rimavská Sobota/Poltár na CK II/526	3731C00300	hr. okr. Revúca/Rimavská Sobota na CK II/526	RS	27,069
	BB RSC - RS	3731C00300	hr. okr. Revúca/Rimavská Sobota na CK II/526	3731D00100	hr.spr.BB RSC - RS/SC KSK - SU RV, hr.vl. BB SK/KE SK, hr. okr. Revúca/Rožnava na CK II/526	RA	27,298
	SC KSK - SÚ RV	3731D00100	hr.spr.BB RSC - RS/SC KSK - SU RV, hr.vl. BB SK/KE SK, hr. okr. Revúca/Rožnava na CK II/526	3732A02900	križ. I/50, II/526, hr.spr.NDS - SSUR KE/SC KSK - SU RV/SSC - IVSC KE, hr.vl. KE SK/NDS/STAT, kon. CK II/526	RV	24,720
II/526 SPOLU:							164,273
II/527	RSÚC LV	4613A00400	zač. CK II/527, križ. I/66, II/527, hr.spr.RSUC LV/SSC - IVSC BA, hr.vl. NR SK/STAT, Šahy, okr.Levice	4614D00100	hr.spr.BB RSC - VK/RSUC LV, hr.vl. BB SK/NR SK, hr. okr. Veľký Krtíš/Levice na CK II/527	LV	6,028
	BB RSC - VK	4614D00100	hr.spr.BB RSC - VK/RSUC LV, hr.vl. BB SK/NR SK, hr. okr. Veľký Krtíš/Levice na CK II/527	3634B00100	hr.spr.BB RSC - VK/BB RSC - ZV, hr. okr. Veľký Krtíš/Krupina na CK II/527	VK	61,876
	BB RSC - ZV	3634B00100	hr.spr.BB RSC - VK/BB RSC - ZV, hr. okr. Veľký Krtíš/Krupina na CK II/527	3634C00300	hr. okr. Zvolen/Krupina na CK II/527	KA	7,802
	BB RSC - ZV	3634C00300	hr. okr. Zvolen/Krupina na CK II/527	3634A00102	križ. I/66, II/527, hr.spr.BB RSC - ZV/SSC - IVSC BB, hr.vl. BB SK/STAT	ZV	10,147
II/527 SPOLU:							85,853

ÚSEKY CIEST I. A II. TRIEDY



ČLENNIE: SPRÁVCA CK/OKRES

STAV SIETE CESTNÝCH KOMUNIKÁCIÍ K: 01.01.2009

ČÍSLO CESTY	SPRÁVCA CK	POČIATOČNÝ UZOL	POPIS POČIATOČNÉHO UZLA	KONCOVÝ UZOL	POPIS KONCOVÉHO UZLA	OKRES	DĹŽKA [km]
II/527A	BB RSC - VK	4614A00600	križ. II/527, II/527A, Slovenské Darmoty, okr.Velký Krtíš	4614D00300	hr.spr.BB RSC - VK/CU, hr.vl. BB SK/STAT, Slovenské Darmoty, okr.Velký Krtíš	VK	0,157
	COLNÝ ÚRAD	4614D00300	hr.spr.BB RSC - VK/CU, hr.vl. BB SK/STAT, Slovenské Darmoty, okr.Velký Krtíš	4614D00400	hr.spr.BB RSC - VK/CU, hr.vl. BB SK/STAT, Slovenské Darmoty, okr.Velký Krtíš	VK	0,140
	BB RSC - VK	4614D00400	hr.spr.BB RSC - VK/CU, hr.vl. BB SK/STAT, Slovenské Darmoty, okr.Velký Krtíš	4614A02100	kon. CK II/527A na št. hr. H	VK	0,119
II/527A SPOLU:							0,416
II/527B	BB RSC - VK	4621A01300	križ. II/527, II/527B, okr.Velký Krtíš	4621A02700	križ. II/527, II/527B, Velký Krtíš	VK	4,448
II/527B SPOLU:							4,448
II/529	BB RSC - ZV	3641A00301	križ. II/526, II/529, Hrinová, okr.Detva	3641B00400	hr.spr.BB RSC - BB/BB RSC - ZV, hr. okr. Brezno/Detva na CK II/529	DT	13,768
	BB RSC - BB	3641B00400	hr.spr.BB RSC - BB/BB RSC - ZV, hr. okr. Brezno/Detva na CK II/529	3623A00200	križ. I/66, I/72, II/529, hr.spr.BB RSC - BB/SSC - IVSC BB, hr.vl. BB SK/STAT, Brezno	BR	25,368
II/529 SPOLU:							39,136
II/531	BB RSC - RS	4711A00100	zač. CK II/531, križ. II/531, II/571	3624C00100	hr. okr. Rimavská Sobota/Revúca na CK II/531	RS	15,239
	BB RSC - RS	3624C00100	hr. okr. Rimavská Sobota/Revúca na CK II/531	3713B00100	hr.spr.BB RSC - BB/BB RSC - RS, hr. okr. Revúca/Brezno na CK II/531	RA	16,844
	BB RSC - BB	3713B00100	hr.spr.BB RSC - BB/BB RSC - RS, hr. okr. Revúca/Brezno na CK II/531	3713A00200	križ. I/66, II/531, hr.spr.BB RSC - BB/SSC - IVSC BB, hr.vl. BB SK/STAT, Šumiac, okr.Brezno	BR	4,219
II/531 SPOLU:							36,302
II/532	BB RSC - RS	3733A00200	zač. CK II/532, križ. I/50, II/532, hr.spr.BB RSC - RS/SSC - IVSC BB, hr.vl. BB SK/STAT	3713A00100	križ. II/531, II/532, Murán, okr.Revúca	RA	45,207
II/532 SPOLU:							45,207
II/533	SC KSK - SÚ RV	3714A00101	križ. I/67, II/533, hr.spr.SC KSK - SU RV/SSC - IVSC KE, hr.vl. KE SK/STAT, Gemerská Poloma, okr.Rožnava	3714B00100	hr.spr.SC KSK - SU RV/SC KSK - SU SN, hr. okr. Spišská Nová Ves/Rožnava na CK II/533	RV	17,248
	SC KSK - SÚ SNV	3714B00100	hr.spr.SC KSK - SU RV/SC KSK - SU SN, hr. okr. Spišská Nová Ves/Rožnava na CK II/533	3712D00500	hr.spr.SC KSK - SU SN/SUC PSK - PP, hr.vl. KE SK/PO SK, hr. okr. Levoca/Spišská Nová Ves na CK II/533	SN	35,335
	SÚC PSK - PP	3712D00500	hr.spr.SC KSK - SU SN/SUC PSK - PP, hr.vl. KE SK/PO SK, hr. okr. Levoca/Spišská Nová Ves na CK II/533	3712A00905	križ. I/18, II/533, hr.spr.SSC - IVSC KE/SUC PSK - PP, hr.vl. PO SK/STAT	LE	5,401
II/533 SPOLU:							57,984
II/534	IVSC KOŠICE	2733A00211	križ. I/18, II/534, okr.Poprad	2733A00204	križ. I/18, II/534, hr.spr.SSC - IVSC KE/SUC PSK - PP, hr.vl. PO SK/STAT	PP	0,502
	SÚC PSK - PP	2733A00204	križ. I/18, II/534, hr.spr.SSC - IVSC KE/SUC PSK - PP, hr.vl. PO SK/STAT	2733A00900	križ. II/534, II/537, Vysoké Tatry - Starý Smokovec, okr.Poprad	PP	10,440
II/534 SPOLU:							10,942

ÚSEKY CIEST I. A II. TRIEDY



ČLENNIE: SPRÁVCA CK/OKRES

STAV SIETE CESTNÝCH KOMUNIKÁCIÍ K: 01.01.2009

ČÍSLO CESTY	SPRÁVCA CK	POČIATOČNÝ UZOL	POPIS POČIATOČNÉHO UZLA	KONCOVÝ UZOL	POPIS KONCOVÉHO UZLA	OKRES	DĹŽKA [km]
II/535	SC KSK - SÚ RV	3714A00201	križ. I/67, II/535, hr.spr.SC KSK - SU RV/SSC - IVSC KE, hr.vl. KE SK/STAT	3712B00200	hr.spr.SC KSK - SU RV/SC KSK - SU SN, hr. okr. Rožnava/Spišská Nová Ves na CK II/535	RV	2,004
	SC KSK - SÚ SNV	3712B00200	hr.spr.SC KSK - SU RV/SC KSK - SU SN, hr. okr. Rožnava/Spišská Nová Ves na CK II/535	3712A00200	križ. II/533, II/535, okr.Spišská Nová Ves	SN	8,990
II/535 SPOLU:							10,994
II/536	SC KSK - SÚ SNV	3721A00200	križ. II/536, II/547, Spišské Vlachy, okr.Spišská Nová Ves	3712D00600	hr.spr.SC KSK - SU SN/SUC PSK - PP, hr.vl. KE SK/PO SK, hr. okr. Levoca/Spišská Nová Ves na CK II/536	SN	27,015
	SÚC PSK - PP	3712D00600	hr.spr.SC KSK - SU SN/SUC PSK - PP, hr.vl. KE SK/PO SK, hr. okr. Levoca/Spišská Nová Ves na CK II/536	3712A00101	križ. I/18, II/536, III/536014, hr.spr.SSC - IVSC KE/SUC PSK - PP, hr.vl. PO SK/STAT	LE	2,766
	SÚC PSK - PP	3712A00600	križ. I/18, II/536, hr.spr.SSC - IVSC KE/SUC PSK - PP, hr.vl. PO SK/STAT, Jánovce - Machalovce, okr.Poprad	2734C00200	hr. okr. Poprad/Kežmarok na CK II/536	PP	2,425
	SÚC PSK - PP	2734C00200	hr. okr. Poprad/Kežmarok na CK II/536	2734A00500	križ. I/67, II/536, hr.spr.SSC - IVSC KE/SUC PSK - PP, hr.vl. PO SK/STAT, Kežmarok, kon. CK II/536	KK	12,770
II/536 SPOLU:							44,976
II/536A	SC KSK - SÚ SNV	3712A01901	zač. CK II/536A, križ. II/536, II/536A	3712A06600	križ. II/536A, III/536005, kon. CK II/536A	SN	0,546
II/536A SPOLU:							0,546
II/537	SC ŽSK - LIP	2644A00201	zač. CK II/537, križ. I/18, II/537, hr.spr.SSC - IVSC ZA/SUC LM, hr.vl. STAT/ZA SK, Liptovský Hrádok, okr.Lipt. Mikuláš	2644D00100	hr.spr.SUC PSK - PP/SUC LM, hr.vl. PO SK/ZA SK, hr. okr. Liptovský Mikuláš/Poprad na CK II/537	LM	18,262
	SÚC PSK - PP	2644D00100	hr.spr.SUC PSK - PP/SÚC LM, hr.vl. PO SK/ZA SK, hr. okr. Liptovský Mikuláš/Poprad na CK II/537	2731A00100	križ. I/67, II/537, hr.spr.SSC - IVSC KE/SUC PSK - PP, hr.vl. PO SK/STAT	PP	43,849
II/537 SPOLU:							62,111
II/538	SÚC PSK - PP	2733A00300	zač. CK II/538, križ. I/18, II/538, III/018144, hr.spr.SSC - IVSC KE/SUC PSK-PP, hr.vl.PO SK/STAT, Štrba, okr.Poprad	2733A00500	križ. II/537, II/538, okr.Poprad	PP	7,365
II/538 SPOLU:							7,365
II/539	SÚC PSK - PP	2733A00400	križ. I/18, II/539, hr.spr.SSC - IVSC KE/SUC PSK - PP, hr.vl. PO SK/STAT	2733A00802	križ. II/537, II/539, Vysoké Tatry - Štrbské Pleso, okr.Poprad, kon. CK II/539	PP	6,673
II/539 SPOLU:							6,673
II/540	SÚC PSK - PP	2734A00600	zač. CK II/540, križ. I/67, II/540, hr.spr.SSC - IVSC KE/SUC PSK - PP, hr.vl. PO SK/STAT, Veľká Lomnica, okr.Kežmarok	2733C00100	hr. okr. Kežmarok/Poprad na CK II/540	KK	4,652
	SÚC PSK - PP	2733C00100	hr. okr. Kežmarok/Poprad na CK II/540	2733A01200	križ. II/537, II/540, Vysoké Tatry - Tatranská Lomnica, okr.Poprad	PP	4,206
II/540 SPOLU:							8,858
II/541	SC ŽSK - HPOV	2542A01300	zač. CK II/541, križ. II/507, II/541, Kotešová, okr.Bytca	2542B00200	hr.spr.SÚC CA/SÚC ZA, hr. okr. Cadca/Bytca na CK II/541	BY	14,350
	SC ŽSK - KYS	2542B00200	hr.spr.SÚC CA/SÚC ZA, hr. okr. Cadca/Bytca na CK II/541	2524A01500	križ. II/487, II/541, Turzovka, okr.Cadca, kon. CK II/541	CA	4,247
II/541 SPOLU:							18,597
II/542	SÚC PSK - SL	2732A00100	križ. I/67, II/542, hr.spr.SSC - IVSC KE/SUC PSK - SL, hr.vl. PO SK/STAT, Spišská Belá, okr.Kežmarok	2714A00102	križ. II/542, II/543, kon. CK II/542	KK	29,686
II/542 SPOLU:							29,686

ÚSEKY CIEST I. A II. TRIEDY



ČLENNENIE: SPRÁVCA CK/OKRES

STAV SIETE CESTNÝCH KOMUNIKÁCIÍ K: 01.01.2009

ČÍSLO CESTY	SPRÁVCA CK	POČIATOČNÝ UZOL	POPIS POČIATOČNÉHO UZLA	KONCOVÝ UZOL	POPIS KONCOVÉHO UZLA	OKRES	DĹŽKA [km]
II/543	SÚC PSK - SL	2732A00201	zač. CK II/543, križ. I/77, II/543, hr.spr.SSC - IVSC KE/SUC PSK - SL, hr.vl. PO SK/STAT, Hniezdne, okr.Stará Lubovna	2714C00100	hr. okr. Kežmarok/Stará Lubovna na CK II/543	SL	20,787
	SÚC PSK - SL	2714C00100	hr. okr. Kežmarok/Stará Lubovna na CK II/543	2714D00100	hr.spr.CU/SUC PSK - SL, hr.vl. PO SK/STAT, Spišská Stará Ves - Lysá nad Dunajcom, okr.Kežmarok	KK	9,089
	COLNÝ ÚRAD	2714D00100	hr.spr.CU/SUC PSK - SL, hr.vl. PO SK/STAT, Spišská Stará Ves - Lysá nad Dunajcom, okr.Kežmarok	2714D00200	hr.spr.CU/SUC PSK - SL, hr.vl. PO SK/STAT, Spišská Stará Ves - Lysá nad Dunajcom, okr.Kežmarok	KK	0,069
	SÚC PSK - SL	2714D00200	hr.spr.CU/SUC PSK - SL, hr.vl. PO SK/STAT, Spišská Stará Ves - Lysá nad Dunajcom, okr.Kežmarok	2714A00200	kon. CK II/543 na št. hr. PL	KK	0,229
II/543 SPOLU:							30,174
II/545	SÚC PSK - PO	2744A00100	križ. I/18, II/545, hr.spr.SSC - IVSC KE/SUC PSK - PO, hr.vl. PO SK/STAT, Kapušany, okr.Prešov	2744B00100	hr.spr.SUC PSK - BJ/SUC PSK - PO, hr. okr. Bardejov/Prešov na CK II/545	PO	9,906
	SÚC PSK - BJ	2744B00100	hr.spr.SUC PSK - BJ/SUC PSK - PO, hr. okr. Bardejov/Prešov na CK II/545	2724A00200	kon. CK II/545 na št. hr. PL	BJ	33,077
II/545 SPOLU:							42,983
II/546	SÚC PSK - PO	3722A00201	križ. I/18, II/546, hr.spr.SSC - IVSC KE/SUC PSK - PO, hr.vl. PO SK/STAT, Prešov	3722D00100	hr.spr.SC KSK - SU SN/SUC PSK - PO, hr.vl. KE SK/PO SK, hr. okr. Gelnica/Prešov na CK II/546	PO	24,609
	SC KSK - SÚ SNV	3722D00100	hr.spr.SC KSK - SU SN/SUC PSK - PO, hr.vl. KE SK/PO SK, hr. okr. Gelnica/Prešov na CK II/546	3712C00200	hr. okr. Gelnica/Spišská Nová Ves na CK II/546	GL	46,112
	SC KSK - SÚ SNV	3712C00200	hr. okr. Gelnica/Spišská Nová Ves na CK II/546	3712A00300	križ. II/533, II/546, okr.Spišská Nová Ves	SN	6,144
II/546 SPOLU:							76,865
II/547	SSÚR KOŠICE	3724A01307	zač. CK II/547, križ. I/68, II/547, MK, Košice - Džungla - Košice - Východ, okr.Košice I	3724A01305	križ. I/68, II/547, MK, hr.spr.NDS - SSUR KE/SKM KE, hr.vl. KE /NDS, Košice - Džungla - Košice - Východ, okr.Košice I	K1	0,269
	SPRÁVA KOMUNIKÁCIÍ KOŠICE	3724A01305	križ. I/68, II/547, MK, hr.spr.NDS - SSUR KE/SKM KE, hr.vl. KE /NDS, Košice - Džungla - Košice - Východ, okr.Košice I	3724D00100	hr.spr.SC KSK - SU SN/SKM KE, hr.vl. KE /KE SK, hr. okr. Košice I/Košice - okolie na CK II/547	K1	16,061
	SC KSK - SÚ SNV	3724D00100	hr.spr.SC KSK - SU SN/SKM KE, hr.vl. KE /KE SK, hr. okr. Košice I/Košice - okolie na CK II/547	3724C00400	hr. okr. Košice - okolie/Gelnica na CK II/547	KS	8,865
	SC KSK - SÚ SNV	3724C00400	hr. okr. Košice - okolie/Gelnica na CK II/547	3721C00100	hr. okr. Spišská Nová Ves/Gelnica na CK II/547	GL	18,646
	SC KSK - SÚ SNV	3721C00100	hr. okr. Spišská Nová Ves/Gelnica na CK II/547	3721D00200	hr.spr.SC KSK - SU SN/SUC PSK - PP, hr.vl. KE SK/PO SK, hr. okr. Levoca/Spišská Nová Ves na CK II/547	SN	13,169
	SÚC PSK - PP	3721D00200	hr.spr.SC KSK - SU SN/SUC PSK - PP, hr.vl. KE SK/PO SK, hr. okr. Levoca/Spišská Nová Ves na CK II/547	3721A00100	križ. I/18, II/547, hr.spr.NDS - SSUD BE/SSC - IVSC KE/SUC PSK - PP, hr.vl. NDS/PO SK/STAT, kon. CK II/547	LE	4,770
II/547 SPOLU:							61,780
II/548	SSÚR KOŠICE	3724A00101	zač. CK II/548, križ. I/50, II/548, Košice - Pereš, okr.Košice II	3724A00105	križ. I/50, II/548, hr.spr.NDS - SSUR KE/SKM KE, hr.vl. KE /NDS, Košice - Pereš, okr.Košice II	K2	0,507
	SPRÁVA KOMUNIKÁCIÍ KOŠICE	3724A00105	križ. I/50, II/548, hr.spr.NDS - SSUR KE/SKM KE, hr.vl. KE /NDS, Košice - Pereš, okr.Košice II	3724D00200	hr.spr.SC KSK - SU KS/SKM KE, hr.vl. KE /KE SK, hr. okr. Košice - okolie/Košice II na CK II/548	K2	2,646
	SC KSK - SÚ MB	3724D00200	hr.spr.SC KSK - SU KS/SKM KE, hr.vl. KE /KE SK, hr. okr. Košice - okolie/Košice II na CK II/548	3723B00100	hr.spr.SC KSK - SU KS/SC KSK - SU SN, hr. okr. Gelnica/Košice - okolie na CK II/548	KS	41,067
	SC KSK - SÚ SNV	3723B00100	hr.spr.SC KSK - SU KS/SC KSK - SU SN, hr. okr. Gelnica/Košice - okolie na CK II/548	3723A00200	križ. II/548, II/549, Smolník, okr.Gelnica, kon. CK II/548	GL	4,515
II/548 SPOLU:							48,735

ÚSEKY CIEST I. A II. TRIEDY



ČLEZENIE: SPRÁVCA CK/OKRES

STAV SIETE CESTNÝCH KOMUNIKÁCIÍ K: 01.01.2009

ČÍSLO CESTY	SPRÁVCA CK	POČIATOČNÝ UZOL	POPIS POČIATOČNÉHO UZLA	KONCOVÝ UZOL	POPIS KONCOVÉHO UZLA	OKRES	DĹŽKA [km]
II/549	SC KSK - SÚ SNV	3723A00100	križ. II/546, II/549, Mníšek nad Hnilcom, okr. Gelnica	3714B00200	hr.spr.SC KSK - SU RV/SC KSK - SU SN, hr. okr. Rožnava/Gelnica na CK II/549	GL	20,667
	SC KSK - SÚ RV	3714B00200	hr.spr.SC KSK - SU RV/SC KSK - SU SN, hr. okr. Rožnava/Gelnica na CK II/549	3732A00400	križ. I/50, II/549, hr.spr.SC KSK - SU RV/SSC - IVSC KE, hr.vl. KE SK/STAT	RV	9,920
II/549 SPOLU:							30,587
II/550	SC KSK - SÚ MB	3741A00100	zač. CK II/550, križ. I/50, II/550, hr.spr.NDS - SSUR KE/SC KSK - SU KS, hr.vl. KE SK/NDS	3723A00300	križ. II/548, II/550, Jasov, okr. Košice - okolie	KS	10,319
II/550 SPOLU:							10,319
II/552	SSÚR KOŠICE	3724A01605	križ. I/50, II/552, Košice - Nad jazerom - Košice - Juh, okr. Košice IV	3724A01603	križ. I/50, II/552, kon.smer.rozd., hr.spr.NDS - SSUR KE/SKM KE, hr.vl. KE /NDS, Košice - Nad jazerom - Košice - Juh, okr. Košice IV	K4	0,290
	SPRÁVA KOMUNIKÁCIÍ KOŠICE	3724A01603	križ. I/50, II/552, zač.smer.rozd., hr.spr.NDS - SSUR KE/SKM KE, hr.vl. KE /NDS, Košice - Nad jazerom - Košice - Juh, okr. Košice IV	3831D00100	hr.spr.SC KSK - SU KS/SKM KE, hr.vl. KE /KE SK, hr. okr. Košice - okolie/Košice IV na CK II/552	K4	6,302
	SC KSK - SÚ MB	3831D00100	hr.spr.SC KSK - SU KS/SKM KE, hr.vl. KE /KE SK, hr. okr. Košice - okolie/Košice IV na CK II/552	3831B00100	hr.spr.SC KSK - SU KS/SC KSK - SU TV, hr. okr. Košice - okolie/Trebišov na CK II/552	KS	20,337
	SC KSK - SÚ TV	3831B00100	hr.spr.SC KSK - SU KS/SC KSK - SU TV, hr. okr. Košice - okolie/Trebišov na CK II/552	3832B00100	hr.spr.SC KSK - SU MI/SC KSK - SU TV, hr. okr. Michalovce/Trebišov na CK II/552	TV	29,108
	SC KSK - SÚ MI	3832B00100	hr.spr.SC KSK - SU MI/SC KSK - SU TV, hr. okr. Michalovce/Trebišov na CK II/552	3841A00300	kon. CK II/552	MI	29,533
II/552 SPOLU:							85,570
II/554	SC KSK - SÚ MI	3832A00300	križ. II/552, II/554, Oborín, okr. Michalovce	3814D00100	hr.spr.SC KSK - SU MI/SUC PSK - VT, hr.vl. KE SK/PO SK, hr. okr. Michalovce/Vranov nad Toplou na CK II/554	MI	29,071
	SÚC PSK - VT	3814D00100	hr.spr.SC KSK - SU MI/SUC PSK - VT, hr.vl. KE SK/PO SK, hr. okr. Michalovce/Vranov nad Toplou na CK II/554	2834C00100	hr. okr. Humenné/Vranov nad Toplou na CK II/554	VT	29,525
	SÚC PSK - VT	2834C00100	hr. okr. Humenné/Vranov nad Toplou na CK II/554	2834B00200	hr.spr.SUC PSK - HE/SUC PSK - VT, hr. okr. Humenné/Medzilaborce na CK II/554	HE	13,029
	SÚC PSK - HE	2834B00200	hr.spr.SUC PSK - HE/SUC PSK - VT, hr. okr. Humenné/Medzilaborce na CK II/554	2832B00200	hr.spr.SUC PSK - HE/SUC PSK - SK, hr. okr. Medzilaborce/Stropkov na CK II/554	ML	11,926
	SÚC PSK - SK	2832B00200	hr.spr.SUC PSK - HE/SUC PSK - SK, hr. okr. Medzilaborce/Stropkov na CK II/554	2832A00200	križ. II/554, II/575, Havaj, okr. Stropkov, kon. CK II/554	SP	5,005
II/554 SPOLU:							88,556
II/555	SC KSK - SÚ MI	3814A00100	zač. CK II/555, križ. I/50, II/555, hr.spr.SC KSK - SU MI/SSC - IVSC KE, hr.vl. KE SK/STAT, Michalovce	3843B00100	hr.spr.SC KSK - SU MI/SC KSK - SU TV, hr. okr. Trebišov/Michalovce na CK II/555	MI	33,181
	SC KSK - SÚ TV	3843B00100	hr.spr.SC KSK - SU MI/SC KSK - SU TV, hr. okr. Trebišov/Michalovce na CK II/555	3834A01804	križ. I/79, II/555, hr.spr.SC KSK - SU TV/SSC - IVSC KE, hr.vl. KE SK/STAT	TV	9,820
II/555 SPOLU:							43,001
II/556	SÚC PSK - VT	2833A00100	križ. I/18, II/556, hr.spr.SSC - IVSC KE/SUC PSK - VT, hr.vl. PO SK/STAT, Hanušovce nad Toplou, okr. Vranov nad Toplou	2833A00100	križ. I/18, II/556, hr.spr.SSC - IVSC KE/SUC PSK - VT, hr.vl. PO SK/STAT, Hanušovce nad Toplou, okr. Vranov nad Toplou	VT	5,796
	SÚC PSK - BJ	2833B00100	hr.spr.SUC PSK - BJ/SUC PSK - VT, hr. okr. Vranov nad Toplou/Svidník na CK II/556	2833B00100	hr.spr.SUC PSK - BJ/SUC PSK - VT, hr. okr. Vranov nad Toplou/Svidník na CK II/556	SK	5,462

ÚSEKY CIEST I. A II. TRIEDY



ČLENIENIE: SPRÁVCA CK/OKRES

STAV SIETE CESTNÝCH KOMUNIKÁCIÍ K: 01.01.2009

ČÍSLO CESTY	SPRÁVCA CK	POČIATOČNÝ UZOL	POPIS POČIATOČNÉHO UZLA	KONCOVÝ UZOL	POPIS KONCOVÉHO UZLA	OKRES	DĹŽKA [km]
II/556	SÚC PSK - SK	2833A02400	križ. I/73, II/556, hr.spr.SSC - IVSC KE/SUC PSK - SK, hr.vl. PO SK/STAT	2833A02400	križ. I/73, II/556, hr.spr.SSC - IVSC KE/SUC PSK - SK, hr.vl. PO SK/STAT	SK	3,292
	SÚC PSK - SK	2833C00100	hr. okr. Svidník/Stropkov na CK II/556	2833C00100	hr. okr. Svidník/Stropkov na CK II/556	SP	5,382
II/556 SPOLU:							19,932
II/558	SÚC PSK - VT	3812A00100	križ. I/15, II/558, hr.spr.SSC - IVSC KE/SUC PSK - VT, hr.vl. PO SK/STAT	3812B00100	hr.spr.SUC PSK - HE/SUC PSK - VT, hr. okr. Humenné/Vranov nad Toplou na CK II/558	VT	3,447
	SÚC PSK - HE	3812B00100	hr.spr.SUC PSK - HE/SUC PSK - VT, hr. okr. Humenné/Vranov nad Toplou na CK II/558	3812A00400	križ. I/74, II/558, hr.spr.SSC - IVSC KE/SUC PSK - HE, hr.vl. PO SK/STAT	HE	8,684
	SÚC PSK - HE	3821A00101	križ. I/74, II/558, hr.spr.SSC - IVSC KE/SUC PSK - HE, hr.vl. PO SK/STAT, Stakcín, okr.Snina	3822A01000	zač.nevyb.úseku II/558, kon. CK II/558	SV	27,373
II/558 SPOLU:							39,504
II/558A	SÚC PSK - HE	3812A07500	križ. II/558, II/558A, okr.Humenné	3812A07300	križ. I/74, I/74A, II/558A, hr.spr.SSC - IVSC KE/SUC PSK - HE, hr.vl. PO SK/STAT	HE	0,117
II/558A SPOLU:							0,117
II/559	IVSC KOŠICE	3812A00506	zač. CK II/559, križ. I/74, I/74A, II/559, Humenné	3812A00504	križ. I/74, I/74A, II/559, zač.smer.rozd., hr.spr.SSC - IVSC KE/SUC PSK - HE, hr.vl. PO SK/STAT, Humenné	HE	0,280
	SÚC PSK - HE	3812A00504	križ. I/74, I/74A, II/559, kon.smer.rozd., hr.spr.SSC - IVSC KE/SUC PSK - HE, hr.vl. PO SK/STAT, Humenné	2834C00200	hr. okr. Humenné/Medzilaborce na CK II/559	HE	21,154
	SÚC PSK - HE	2834C00200	hr. okr. Humenné/Medzilaborce na CK II/559	2814D00200	hr.spr.CU/SUC PSK - HE, hr.vl. PO SK/STAT	ML	35,102
	COLNÝ ÚRAD	2814D00200	hr.spr.CU/SUC PSK - HE, hr.vl. PO SK/STAT	2814A00100	kon. CK II/559	ML	0,050
II/559 SPOLU:							56,586
II/560	SÚC TTSK - TT	3533A05500	križ. II/504, II/560, okr.Trnava	3531A03100	križ. II/502, II/560, Dechtice, okr.Trnava	TT	17,795
II/560 SPOLU:							17,795
II/561	SÚC TTSK - TT	4512A00500	križ. I/75, II/561, III/561007, hr.spr.SSC - IVSC BA/SUC TTSK - TT, hr.vl. STAT/TT SK, Galanta	4514D00200	hr.spr.RSUC NZ/SUC TTSK - TT, hr.vl. NR SK/TT SK, hr. okr. Šála/Galanta na CK II/561	GA	14,375
	RSÚC NZ	4514D00200	hr.spr.RSUC NZ/SUC TTSK - TT, hr.vl. NR SK/TT SK, hr. okr. Šála/Galanta na CK II/561	4514D00100	hr.spr.RSUC NZ/SUC TTSK - TT, hr.vl. NR SK/TT SK, hr. okr. Galanta/Šála na CK II/561	SA	1,714
	SÚC TTSK - TT	4514D00100	hr.spr.RSUC NZ/SUC TTSK - TT, hr.vl. NR SK/TT SK, hr. okr. Galanta/Šála na CK II/561	4514B00200	hr.spr.SUC TTSK - DS/SUC TTSK - TT, hr. okr. Dunajská Streda/Galanta na CK II/561	GA	7,903
	SÚC TTSK - DS	4514B00200	hr.spr.SUC TTSK - DS/SUC TTSK - TT, hr. okr. Dunajská Streda/Galanta na CK II/561	4532A00200	križ. I/63, II/561, hr.spr.SSC-IVSC BA/SUC TTSK - DS, hr.vl. STAT/TT SK, Veľký Meder, okr.Dunajská Streda, kon.CK II/561	DS	19,456
II/561 SPOLU:							43,448
II/562	RSÚC NR	4521A00500	križ. I/64, II/562, hr.spr.RSUC NR/SSC - IVSC BA, hr.vl. NR SK/STAT, Nitra - Nitra I, okr.Nitra	4512B00200	hr.spr.RSUC NR/RSUC NZ, hr. okr. Nitra/Šála na CK II/562	NR	14,759
	RSÚC NZ	4512B00200	hr.spr.RSUC NR/RSUC NZ, hr. okr. Nitra/Šála na CK II/562	4514A00200	križ. I/75, II/562, hr.spr.RSUC NZ/SSC - IVSC BA, hr.vl. NR SK/STAT, Trnovec nad Váhom, okr.Šála	SA	5,263
II/562 SPOLU:							20,022

ÚSEKY CIEST I. A II. TRIEDY



ČLEZENIE: SPRÁVCA CK/OKRES

STAV SIETE CESTNÝCH KOMUNIKÁCIÍ K: 01.01.2009

ČÍSLO CESTY	SPRÁVCA CK	POČIATOČNÝ UZOL	POPIS POČIATOČNÉHO UZLA	KONCOVÝ UZOL	POPIS KONCOVÉHO UZLA	OKRES	DĹŽKA [km]
II/563	RSÚC NZ	4523A00100	zač. CK II/563, Nové Zámky	4541B00100	hr.spr.RSUC KN/RSUC NZ, hr. okr. Nové Zámky/Komárno na CK II/563	NZ	15,027
	RSÚC KN	4541B00100	hr.spr.RSUC KN/RSUC NZ, hr. okr. Nové Zámky/Komárno na CK II/563	4541A00202	križ. II/563, II/573, Kolárovo, okr.Komárno, kon. CK II/563	KN	4,316
II/563 SPOLU:							19,343
II/564	RSÚC LV	4522A00400	križ. I/76, II/564, III/510041, hr.spr.RSUC LV/SSC - IVSC BA, hr.vl. NR SK/STAT, Tlmace, okr.Levice	4631B00100	hr.spr.RSUC LV/RSUC NZ, hr. okr. Nové Zámky/Levice na CK II/564	LV	51,808
	RSÚC NZ	4631B00100	hr.spr.RSUC LV/RSUC NZ, hr. okr. Nové Zámky/Levice na CK II/564	4633A01300	križ. I/76, II/564, hr.spr.RSUC NZ/SSC - IVSC BA, hr.vl. NR SK/STAT, kon. CK II/564	NZ	18,190
II/564 SPOLU:							69,998
II/566	SC KSK - SÚ MI	3823A00100	zač. CK II/566, križ. I/50, II/566, hr.spr.SC KSK - SU MI/SSC - IVSC KE, hr.vl. KE SK/STAT, Tibava, okr.Sobrance	3822D00100	hr.spr.SC KSK - SU MI/SUC PSK - HE, hr.vl. KE SK/PO SK, hr. okr. Snina/Sobrance na CK II/566	SO	20,053
	SÚC PSK - HE	3822D00100	hr.spr.SC KSK - SU MI/SUC PSK - HE, hr.vl. KE SK/PO SK, hr. okr. Snina/Sobrance na CK II/566	3822A01500	križ. II/558, II/566, okr.Snina	SV	14,655
II/566 SPOLU:							34,708
II/567	SUC PSK - HE	2832A00600	križ. II/559, II/567, Krásny Brod, okr.Medzilaborce	2843C00100	hr. okr. Medzilaborce/Humenné na CK II/567	ML	18,504
	SÚC PSK - HE	2843C00100	hr. okr. Medzilaborce/Humenné na CK II/567	2843C00200	hr. okr. Humenné/Snina na CK II/567	HE	6,027
	SÚC PSK - HE	2843C00200	hr. okr. Humenné/Snina na CK II/567	3821A00700	križ. I/74, II/567, hr.spr.SSC - IVSC KE/SUC PSK - HE, hr.vl. PO SK/STAT, Snina, kon. CK II/567	SV	19,743
II/567 SPOLU:							44,274
II/571	BB RSC - LC	4622A00201	zač. CK II/571, križ. I/71, II/571, hr.spr.BB RSC - LC/SSC - IVSC BB, hr.vl. BB SK/STAT	4622A01900	križ. II/571, III/571015, hr.spr.BB RSC - LC/BB RSC - RS, hr. okr. Rimavská Sobota/Lucenec na CK II/571	LC	11,976
	BB RSC - RS	4622A01900	križ. II/571, III/571015, hr.spr.BB RSC - LC/BB RSC - RS, hr. okr. Rimavská Sobota/Lucenec na CK II/571	4712A00200	križ. I/67, II/571, hr.spr.BB RSC - RS/SSC - IVSC BB, hr.vl. BB SK/STAT, kon. CK II/571	RS	41,460
II/571 SPOLU:							53,436
II/572	MAGISTRÁT HL.MESTA BRATISLAVA	4424A00100	križ. I/2, II/572, hr. okr. Bratislava IV/Bratislava I na CK I/2, Bratislava - Staré Mesto, okr.Bratislava I	4424A00200	zač. CK II/502, križ. II/502, II/572, hr. okr. Bratislava III/Bratislava I na CK II/502, Bratislava - Nové Mesto, okr.Bratislava I	B1	3,786
	MAGISTRÁT HL.MESTA BRATISLAVA	4424A00200	zač. CK II/502, križ. II/502, II/572, hr. okr. Bratislava III/Bratislava I na CK II/502, Bratislava - Nové Mesto, okr.Bratislava I	4424A00300	kon.smer.rozd., hr. okr. Bratislava II/Bratislava III na CK II/572, Bratislava - Ružinov, okr.Bratislava II	B3	0,415
	MAGISTRÁT HL.MESTA BRATISLAVA	4424A00300	zač.smer.rozd., hr. okr. Bratislava II/Bratislava III na CK II/572, Bratislava - Ružinov, okr.Bratislava II	4424D00100	hr.spr.MAG BA/RC BA, hr.vl. BA /BA SK, hr. okr. Senec/Bratislava II na CK II/572	B2	8,670
	RC BA	4424D00100	hr.spr.MAG BA/RC BA, hr.vl. BA /BA SK, hr. okr. Senec/Bratislava II na CK II/572	4424D00200	hr.spr.RC BA/SUC TTSK - DS, hr.vl. BA SK/TT SK, hr. okr. Senec/Dunajská Streda na CK II/572	SC	5,830
	SÚC TTSK - DS	4424D00200	hr.spr.RC BA/SUC TTSK - DS, hr.vl. BA SK/TT SK, hr. okr. Senec/Dunajská Streda na CK II/572	4531A06700	križ. I/63, II/572, hr.spr.SSC - IVSC BA/SUC TTSK - DS, hr.vl. STAT/TT SK, kon. CK II/572	DS	31,026
II/572 SPOLU:							49,727

ÚSEKY CIEST I. A II. TRIEDY



ČLENIENIE: SPRÁVCA CK/OKRES

STAV SIETE CESTNÝCH KOMUNIKÁCIÍ K: 01.01.2009

ČÍSLO CESTY	SPRÁVCA CK	POČIATOČNÝ UZOL	POPIS POČIATOČNÉHO UZLA	KONCOVÝ UZOL	POPIS KONCOVÉHO UZLA	OKRES	DĹŽKA [km]
II/573	SÚC TTSK - TT	4512A01002	križ. I/51, I/62, II/573, hr.spr.NDS - SSUR GA/SUC TTSK - TT, hr.vl. NDS/TT SK, kon. CK I/62	4512D00300	hr.spr.RSUC NZ/SUC TTSK - TT, hr.vl. NR SK/TT SK, hr. okr. Galanta/Šala na CK II/573	GA	9,386
	RSÚC NZ	4512D00300	hr.spr.RSUC NZ/SUC TTSK - TT, hr.vl. NR SK/TT SK, hr. okr. Galanta/Šala na CK II/573	4532C00100	hr. okr. Šala/Nové Zámky na CK II/573	SA	27,042
	RSÚC NZ	4532C00100	hr. okr. Šala/Nové Zámky na CK II/573	4532B00200	hr.spr.RSUC KN/RSUC NZ, hr. okr. Nové Zámky/Komárno na CK II/573	NZ	1,725
	RSÚC KN	4532B00200	hr.spr.RSUC KN/RSUC NZ, hr. okr. Nové Zámky/Komárno na CK II/573	4543A00200	križ. I/63, II/573, hr.spr.RSUC KN/SSC - IVSC BA, hr.vl. NR SK/STAT, Komárno, kon. CK II/573	KN	28,998
II/573 SPOLU:							67,151
II/574	SC TN SK - SÚ PB	3521A00200	križ. II/507, II/574, Pruské, okr. Ilava	3521B00200	hr.spr.SC TN SK - SU PB/SC TN SK - SU TN, hr. okr. Trenčín/Ilava na CK II/574	IL	14,504
	SC TN SK - SÚ TN	3521B00200	hr.spr.SC TN SK - SU PB/SC TN SK - SU TN, hr. okr. Trenčín/Ilava na CK II/574	3521C00200	hr.spr.SC TN SK - SU PD/SC TN SK - SU TN, hr. okr. Trenčín/Prievidza na CK II/574	TN	4,379
	SC TN SK - SÚ PD	3521C00200	hr.spr.SC TN SK - SU PD/SC TN SK - SU TN, hr. okr. Trenčín/Prievidza na CK II/574	3524A00302	križ. I/50, II/574, hr.spr.SC TN SK - SU PD/SSC - IVSC ZA, hr.vl. STAT/TN SK, kon. CK II/574	PD	32,497
II/574 SPOLU:							51,380
II/574A	SC TN SK - SÚ PB	3521A07400	zač. CK II/574A, križ. II/574, II/574A	3521A07803	križ. I/61, II/574A, hr.spr.SC TN SK - SU PB/SSC - IVSC ZA, hr.vl. STAT/TN SK, Ilava	IL	1,775
	IVSC ŽILINA	3521A07803	križ. I/61, II/574A, hr.spr.SC TN SK - SU PB/SSC - IVSC ZA, hr.vl. STAT/TN SK, Ilava	3521A07801	križ. I/61, II/574A, Ilava	IL	0,038
II/574A SPOLU:							1,813
II/575	SÚC PSK - SK	2831A00300	zač. CK II/575, križ. I/15, II/575, hr.spr.SSC - IVSC KE/SUC PSK - SK, hr.vl. PO SK/STAT, Stropkov	2832B00100	hr.spr.SUC PSK - HE/SUC PSK - SK, hr. okr. Stropkov/Medzilaborce na CK II/575	SP	21,730
	SÚC PSK - HE	2832B00100	hr.spr.SUC PSK - HE/SUC PSK - SK, hr. okr. Stropkov/Medzilaborce na CK II/575	2841A00100	kon. CK II/575 na št. hr. PL	ML	17,310
II/575 SPOLU:							39,040
II/576	SÚC PSK - VT	3811A00100	križ. I/79, II/576, hr.spr.SSC - IVSC KE/SUC PSK - VT, hr.vl. PO SK/STAT, Vranov nad Topľou - Cemerné, okr. Vranov nad Topľou	3813D00100	hr.spr.SC KSK - SU KS/SUC PSK - VT, hr.vl. KE SK/PO SK, hr. okr. Vranov nad Topľou/Košice - okolie na CK II/576	VT	16,898
	SC KSK - SÚ MB	3813D00100	hr.spr.SC KSK - SU KS/SUC PSK - VT, hr.vl. KE SK/PO SK, hr. okr. Vranov nad Topľou/Košice - okolie na CK II/576	3831A00100	križ. II/552, II/576, Bohdanovce, okr. Košice - okolie	KS	24,947
II/576 SPOLU:							41,845
II/578	SSÚR ZVOLEN	3614A05801	križ. I/59, II/578, Banská Bystrica	3614A05807	križ. I/59, II/578, zač.smer.rozd., hr.spr.BB RSC - BB/NDS - SSUR ZV, hr.vl. BB SK/NDS, Banská Bystrica	BB	0,241
	BB RSC - BB	3614A05807	križ. I/59, II/578, kon.smer.rozd., hr.spr.BB RSC - BB/NDS - SSUR ZV, hr.vl. BB SK/NDS, Banská Bystrica	3614A00500	zač.nevyb.úseku II/578, Kordíky, okr.Banská Bystrica, kon. CK II/578	BB	10,207
	BB RSC - ZH	3613A00300	zač. CK II/578, kon.nevyb.úseku II/578	3613A00200	križ. I/65, II/578, hr.spr.BB RSC - ZH/SSC - IVSC BB, hr.vl. BB SK/STAT, Kremnica, okr. Žiar nad Hronom	ZH	10,038
II/578 SPOLU:							20,486

ÚSEKY CIEST I. A II. TRIEDY



ČLENNIE: SPRÁVCA CK/OKRES

STAV SIETE CESTNÝCH KOMUNIKÁCIÍ K: 01.01.2009

ČÍSLO CESTY	SPRÁVCA CK	POČIATOČNÝ UZOL	POPIS POČIATOČNÉHO UZLA	KONCOVÝ UZOL	POPIS KONCOVÉHO UZLA	OKRES	DĹŽKA [km]
II/579	SC TN SK - SÚ PD	3542A00100	zač. CK II/579, križ. I/64, II/579, hr.spr.SC TN SK - SU PD/SSC - IVSC ZA, hr.vl. STAT/TN SK, Partizánske - Veľké Bielice, okr.Partizánske	3524A00400	križ. I/50, II/579, hr.spr.SC TN SK - SU PD/SSC - IVSC ZA, hr.vl. STAT/TN SK, Hradište - Hradište nad Nitricou, okr.Partizánske, kon. CK II/579	PE	7,174
II/579 SPOLU:							7,174
II/580	RSÚC NZ	4523A00500	zač. CK III/064022, križ. I/75, II/580, III/064022, hr.spr.RSUC NZ/SSC - IVSC BA, hr.vl. NR SK/STAT	4524B00200	hr.spr.RSUC LV/RSUC NZ, hr. okr. Levice/Nové Zámky na CK II/580	NZ	26,080
	RSÚC LV	4524B00200	hr.spr.RSUC LV/RSUC NZ, hr. okr. Levice/Nové Zámky na CK II/580	4522A00300	križ. I/76, II/580, hr.spr.RSUC LV/SSC - IVSC BA, hr.vl. NR SK/STAT, Kalná nad Hronom, okr.Levica, kon. CK II/580	LV	12,442
II/580 SPOLU:							38,522
II/580A	RSÚC NZ	4524A02100	zač. CK II/580A, križ. II/580, II/580A, Podhájska - Svätúša, okr.Nové Zámky	4524A05600	križ. II/580A, III/064015, Podhájska - Svätúša, okr.Nové Zámky, kon. CK II/580A	NZ	0,108
II/580A SPOLU:							0,108
II/581	SÚC TTSK - SE	3513A00700	križ. I/51, II/581, III/051011, hr.spr.SSC - IVSC BA/SUC TTSK - SE, hr.vl. STAT/TT SK	3513D00200	hr.spr.SC TN SK - SU TN/SUC TTSK - SE, hr.vl. TN SK/TT SK, hr. okr. Myjava/Senica na CK II/581	SE	10,321
	SC TN SK - SÚ TN	3513D00200	hr.spr.SC TN SK - SU TN/SUC TTSK - SE, hr.vl. TN SK/TT SK, hr. okr. Myjava/Senica na CK II/581	3514C00300	hr. okr. Myjava/Nové Mesto nad Váhom na CK II/581	MY	18,670
	SC TN SK - SÚ TN	3514C00300	hr. okr. Myjava/Nové Mesto nad Váhom na CK II/581	3514A00102	križ. I/54, II/581, hr.spr.SC TN SK - SU TN/SSC - IVSC ZA, hr.vl. STAT/TN SK	NM	12,696
II/581 SPOLU:							41,687
II/582	SC KSK - SÚ MI	3814A03000	križ. I/18, II/582, hr.spr.SC KSK - SU MI/SSC - IVSC KE, hr.vl. KE SK/STAT, Michalovce	3823C00200	hr. okr. Sobrance/Michalovce na CK II/582	MI	23,205
	SC KSK - SÚ MI	3823C00200	hr. okr. Sobrance/Michalovce na CK II/582	3823A00200	križ. I/50, II/582, hr.spr.SC KSK - SU MI/SSC - IVSC KE, hr.vl. KE SK/STAT, Sobrance, kon. CK II/582	SO	9,440
II/582 SPOLU:							32,645
II/583	IVSC ŽILINA	2631A00401	zač. CK II/583, križ. I/11, II/583, III/011067, Žilina - Budatín, okr.Žilina	2631A00404	križ. I/11, II/583, III/011067, hr.spr.SSC - IVSC ZA/SÚC ZA, hr.vl. STAT/ZA SK, Žilina - Budatín, okr.Žilina	ZA	0,427
	SC ŽSK - HPOV	2631A00404	križ. I/11, II/583, III/011067, hr.spr.SSC - IVSC ZA/SÚC ZA, hr.vl. STAT/ZA SK, Žilina - Budatín, okr.Žilina	2632B00200	hr.spr.SÚC DK/SÚC ZA, hr. okr. Dolný Kubín/Žilina na CK II/583	ZA	30,217
	SC ŽSK - ORA	2632B00200	hr.spr.SÚC DK/SÚC ZA, hr. okr. Dolný Kubín/Žilina na CK II/583	2634A00200	križ. I/70, II/583, hr.spr.SSC - IVSC ZA/SÚC DK, hr.vl. STAT/ZA SK, Párnica, okr.Dolný Kubín	DK	13,906
II/583 SPOLU:							44,550
II/583A	IVSC ŽILINA	2631A08501	križ. I/18A, II/583A, Žilina	2631A08505	križ. I/18A, II/583A, hr.spr.SSC - IVSC ZA/SÚC ZA, hr.vl. STAT/ZA SK, Žilina	ZA	0,446
	SC ŽSK - HPOV	2631A08505	križ. I/18A, II/583A, hr.spr.SSC - IVSC ZA/SÚC ZA, hr.vl. STAT/ZA SK, Žilina	2631A09200	križ. II/583, II/583A, okr.Žilina	ZA	6,685
II/583A SPOLU:							7,131
II/583B	SC ŽSK - HPOV	2631A08800	križ. II/583A, II/583B, okr.Žilina	2631A08700	križ. II/583, II/583B, okr.Žilina	ZA	0,342
II/583B SPOLU:							0,342

ÚSEKY CIEST I. A II. TRIEDY



ČLENIENIE: SPRÁVCA CK/OKRES

STAV SIETE CESTNÝCH KOMUNIKÁCIÍ K: 01.01.2009

ČÍSLO CESTY	SPRÁVCA CK	POČIATOČNÝ UZOL	POPIS POČIATOČNÉHO UZLA	KONCOVÝ UZOL	POPIS KONCOVÉHO UZLA	OKRES	DĹŽKA [km]
II/583C	SC ŽSK - HPOV	2631A09000	križ. II/583A, II/583C, okr.Žilina	2631A09300	križ. II/583, II/583C, kon. CK II/583C	ZA	1,057
II/583C SPOLU:							1,057
II/584	SC ŽSK - ORA	2641A00200	križ. I/59, II/584, hr.spr.SSC - IVSC ZA/SUC DK, hr.vl. STAT/ZA SK, Podbiel, okr.Tvrdošín	2641B00100	hr.spr.SUC DK/SUC LM, hr. okr. Liptovský Mikuláš/Tvrdošín na CK II/584	TS	17,291
	SC ŽSK - LIP	2641B00100	hr.spr.SUC DK/SUC LM, hr. okr. Liptovský Mikuláš/Tvrdošín na CK II/584	3621A00200	kon. CK II/584	LM	43,886
	BB RSC - BB	3621A00100	zač. CK II/584	3623A00300	križ. I/72, II/584, hr.spr.BB RSC - BB/SSC - IVSC BB, hr.vl. BB SK/STAT, Bystrá, okr.Brezno	BR	10,851
II/584 SPOLU:							72,028
II/584A	SC ŽSK - ORA	2641A02100	križ. II/584, II/584A, Zuberec, okr.Tvrdošín	2641A01900	križ. II/584, II/584A, III/059028, Zuberec, okr.Tvrdošín	TS	1,541
II/584A SPOLU:							1,541
II/585	BB RSC - LC	4622A00300	zač. CK II/585, križ. I/75, II/585, hr.spr.BB RSC - LC/SSC - IVSC BB, hr.vl. BB SK/STAT, Lucenec	4621B00200	hr.spr.BB RSC - LC/BB RSC - VK, hr. okr. Lucenec/Velký Krtíš na CK II/585	LC	17,326
	BB RSC - VK	4621B00200	hr.spr.BB RSC - LC/BB RSC - VK, hr. okr. Lucenec/Velký Krtíš na CK II/585	4621A00200	zač. CK III/508028, križ. I/75, II/585, III/508028, hr.spr.BB RSC - VK/SSC - IVSC BB, hr.vl. BB SK/STAT, Pôtor, okr. VK	VK	12,344
II/585 SPOLU:							29,670
II/587	SC KSK - SÚ RV	3714A00401	križ. I/67, II/587, hr.spr.SC KSK - SU RV/SSC - IVSC KE, hr.vl. KE SK/STAT	3734D00100	hr.spr.CU/SC KSK - SU RV, hr.vl. KE SK/STAT	RV	36,148
	COLNÝ ÚRAD	3734D00100	hr.spr.CU/SC KSK - SU RV, hr.vl. KE SK/STAT	3734A00100	kon. CK II/587 na št. hr. H	RV	0,047
II/587 SPOLU:							36,195
II/588	RSUC KN	4544A00100	zač. CK II/588, križ. I/63, II/588, hr.spr.RSUC KN/SSC - IVSC BA, hr.vl. NR SK/STAT, Moca, okr.Komárno	4542A01600	križ. II/588, III/509011, hr.spr.RSUC KN/RSUC NZ, hr. okr. Nové Zámky/Komárno na CK II/588	KN	10,874
	RSUC NZ	4542A01600	križ. II/588, III/509011, hr.spr.RSUC KN/RSUC NZ, hr. okr. Nové Zámky/Komárno na CK II/588	4542B00300	hr.spr.RSUC LV/RSUC NZ, hr. okr. Levice/Nové Zámky na CK II/588	NZ	14,119
	RSUC LV	4542B00300	hr.spr.RSUC LV/RSUC NZ, hr. okr. Levice/Nové Zámky na CK II/588	4524A00300	križ. I/75, II/588, hr.spr.RSUC LV/SSC - IVSC BA, hr.vl. NR SK/STAT	LV	15,263
II/588 SPOLU:							40,256
II/589	RSUC KN	4543A00800	križ. I/64, II/589, hr.spr.RSUC KN/SSC - IVSC BA, hr.vl. NR SK/STAT	4541B00200	hr.spr.RSUC KN/RSUC NZ, hr. okr. Komárno/Nové Zámky na CK II/589	KN	20,461
	RSUC NZ	4541B00200	hr.spr.RSUC KN/RSUC NZ, hr. okr. Komárno/Nové Zámky na CK II/589	4524A00500	križ. I/75, II/589, hr.spr.RSUC NZ/SSC - IVSC BA, hr.vl. NR SK/STAT, Kolta, okr.Nové Zámky	NZ	11,512
II/589 SPOLU:							31,973
II/590	RC BA	3444A01705	križ. II/503, II/590, Malacky	3442D00200	hr.spr.RC BA/SUC TTSK - SE, hr.vl. BA SK/TT SK, hr. okr. Senica/Malacky na CK II/590	MA	16,153
	SUC TTSK - SE	3442D00200	hr.spr.RC BA/SUC TTSK - SE, hr.vl. BA SK/TT SK, hr. okr. Senica/Malacky na CK II/590	3424C00100	hr. okr. Senica/Skalica na CK II/590	SE	19,597
	SUC TTSK - SE	3424C00100	hr. okr. Senica/Skalica na CK II/590	3424A01600	križ. I/2, II/590, hr.spr.SSC - IVSC BA/SUC TTSK - SE, hr.vl. STAT/TT SK, Holíc, okr.Skalica, kon. CK II/590	SI	13,912
II/590 SPOLU:							49,662

ÚSEKY CIEST I. A II. TRIEDY



ČLENIENIE: SPRÁVCA CK/OKRES

STAV SIETE CESTNÝCH KOMUNIKÁCIÍ K: 01.01.2009

ČÍSLO CESTY	SPRÁVCA CK	POČIATOČNÝ UZOL	POPIS POČIATOČNÉHO UZLA	KONCOVÝ UZOL	POPIS KONCOVÉHO UZLA	OKRES	DĹŽKA [km]
II/591	BB RSC - BB	3614A01200	zač. CK II/591, križ. I/66, II/591, hr.spr.BB RSC - BB/SSC - IVSC BB, hr.vl. BB SK/STAT, Banská Bystrica	3632B00500	hr.spr.BB RSC - BB/BB RSC - ZV, hr. okr. Banská Bystrica/Zvolen na CK II/591	BB	16,595
	BB RSC - ZV	3632B00500	hr.spr.BB RSC - BB/BB RSC - ZV, hr. okr. Banská Bystrica/Zvolen na CK II/591	3632A01500	križ. I/50, II/591, hr.spr.BB RSC - ZV/SSC - IVSC BB, hr.vl. BB SK/STAT, Zvolenská Slatina, okr.Zvolen	ZV	9,129
	BB RSC - ZV	3632A01801	križ. I/50, II/591, hr.spr.BB RSC - ZV/SSC - IVSC BB, hr.vl. BB SK/STAT	3643B00500	hr.spr.BB RSC - VK/BB RSC - ZV, hr. okr. Detva/Velký Krtíš na CK II/591	DT	22,083
	BB RSC - VK	3643B00500	hr.spr.BB RSC - VK/BB RSC - ZV, hr. okr. Detva/Velký Krtíš na CK II/591	4621A01700	križ. II/585, II/591, okr.Velký Krtíš	VK	19,982
II/591 SPOLU:							67,789
II/592	SC TN SK - SÚ PD	3523A01202	križ. I/50, II/592, III/050041, hr.spr.SC TN SK - SU PD/SSC - IVSC ZA, hr.vl. STAT/TN SK, Bánovce nad Bebravou	3541C00200	hr. okr. Bánovce nad Bebravou/Partizánske na CK II/592	BN	6,921
	SC TN SK - SÚ PD	3541C00200	hr. okr. Bánovce nad Bebravou/Partizánske na CK II/592	3541A00800	križ. I/64, II/592, hr.spr.SC TN SK - SU PD/SSC - IVSC ZA, hr.vl. STAT/TN SK, kon. CK II/592	PE	5,346
II/592 SPOLU:							12,267
II/593	RSÚC NR	3543A00100	zač. CK II/593, križ. I/64, II/593, hr.spr.RSUC NR/SSC - IVSC BA, hr.vl. NR SK/STAT	3543B00500	hr.spr.RSUC NR/RSUC TO, hr. okr. Nitra/Topolcany na CK II/593	NR	12,954
	RSÚC TO	3543B00500	hr.spr.RSUC NR/RSUC TO, hr. okr. Nitra/Topolcany na CK II/593	3541D00100	hr.spr.RSUC TO/SC TN SK - SU PD, hr.vl. NR SK/TN SK, hr. okr. Topolcany/Partizánske na CK II/593	TO	14,549
	SC TN SK - SÚ PD	3541D00100	hr.spr.RSUC TO/SC TN SK - SU PD, hr.vl. NR SK/TN SK, hr. okr. Topolcany/Partizánske na CK II/593	3542A00500	križ. I/64, II/593, hr.spr.SC TN SK - SU PD/SSC - IVSC ZA, hr.vl. STAT/TN SK, Partizánske - Velké Bielice, okr.Partizánske	PE	13,419
II/593 SPOLU:							40,922
II/594	BB RSC - LC	4622A00600	križ. II/585, II/594, okr.Lucenec	4621D00100	hr.spr.BB RSC - LC/CU, hr.vl. BB SK/STAT	LC	7,738
	COLNÝ ÚRAD	4621D00100	hr.spr.BB RSC - LC/CU, hr.vl. BB SK/STAT	4621A03900	kon. CK II/594 na št. hr. H	LC	0,173
II/594 SPOLU:							7,911
II/595	BB RSC - LC	3643A01100	zač. CK III/050206, križ. I/50, II/595, III/050206, hr.spr.BB RSC - LC/SSC - IVSC BB, hr.vl. BB SK/STAT	3643C00200	hr. okr. Lucenec/Poltár na CK II/595	LC	0,640
	BB RSC - LC	3643C00200	hr. okr. Lucenec/Poltár na CK II/595	3642A00500	križ. II/526, II/595, Kokava nad Rimavicou, okr.Poltár	PT	31,048
II/595 SPOLU:							31,688
CESTY I. TRIEDY SPOLU:							3 434,283
CESTY II. TRIEDY SPOLU:							3 686,295

Pozn. V cestách I. triedy sú zahrnuté rýchlostné cesty

ODBOR 2100 – CESTNÁ DATABANKA

VOZOVKY NA CESTNÝCH KOMUNIKÁCIÁCH SR

SO STAVOM SIETE CESTNÝCH KOMUNIKÁCIÍ KU DŇU: 01.01.2009

BRATISLAVA, 2009



VOZOVKY NA DIAĽNICIACH A DIAĽNIČNÝCH PRIVÁDZAČOCH

ČLENIENIE: VLASTNÍK/SPRÁVCA CK

STAV SIETE CESTNÝCH KOMUNIKÁCIÍ K: 01.01.2009

VLASTNÍK	SPRÁVCA	DĹŽKY VOZOVIEK A PLOCHY VOZOVIEK A KOREKCIÍ PODĽA DRUHU KRYTU											
		BETÓNOVÝ		BITÚMENOVÝ		DLÁŽDENÝ		DREVENÝ		ŠTRKOVÝ		SPOLU	
		DĹŽKA VOZOVKY [km]	PLOCHA VOZOVKY [m ²]	DĹŽKA VOZOVKY [km]	PLOCHA VOZOVKY [m ²]	DĹŽKA VOZOVKY [km]	PLOCHA VOZOVKY [m ²]	DĹŽKA VOZOVKY [km]	PLOCHA VOZOVKY [m ²]	DĹŽKA VOZOVKY [km]	PLOCHA VOZOVKY [m ²]	DĹŽKA VOZOVKY [km]	PLOCHA VOZOVKY [m ²]
NDS a.s.	SSÚD BEHÁROVCE	5,310	39 906	17,268	189 474							22,578	229 380
	SSÚD BRATISLAVA	5,306	48 934	124,903	1 446 562							130,209	1 495 496
	SSÚD LIPTOVSKÝ MIKULÁŠ	0,581	6 391	148,580	1 653 219							149,161	1 659 610
	SSÚD MALACKY	0,127	1 524	116,138	1 266 721							116,265	1 268 245
	SSÚD PREŠOV			42,690	480 524							42,690	480 524
	SSÚD TRENČÍN			154,710	1 748 300							154,710	1 748 300
	SSÚD TRNAVA			131,332	1 460 799							131,332	1 460 799
	SSÚR PÚCHOV			45,178	510 500							45,178	510 500
NÁRODNÁ DIAĽNIČNÁ SPOLOČNOSŤ a.s. SPOLU:		11,324	96 755	780,799	8 756 099							792,123	8 852 854
ŠTÁT	COLNÝ ÚRAD	3,575	42 494		1 425							3,575	43 919
ŠTÁT SPOLU:		3,575	42 494		1 425							3,575	43 919

VOZOVKY NA DIAĽNICIACH SPOLU:	14,899	139 249	780,799	8 757 524								795,698	8 896 773
--------------------------------------	---------------	----------------	----------------	------------------	--	--	--	--	--	--	--	----------------	------------------

NDS a.s.	SSÚD BEHÁROVCE			1,082	33 454							1,082	33 454
	SSÚD BRATISLAVA			3,321	11 458							3,321	11 458
	SSÚD LIPTOVSKÝ MIKULÁŠ			3,285	29 355							3,285	29 355
	SSÚD MALACKY			0,220	1 644							0,220	1 644
	SSÚD TRENČÍN			3,937	40 990							3,937	40 990
	SSÚR PÚCHOV			1,862	17 370							1,862	17 370
NÁRODNÁ DIAĽNIČNÁ SPOLOČNOSŤ a.s. SPOLU:				13,707	134 270							13,707	134 270

VOZOVKY NA DIAĽNIČNÝCH PRIVÁDZAČOCH SPOLU:			13,707	134 270								13,707	134 270
---	--	--	---------------	----------------	--	--	--	--	--	--	--	---------------	----------------

Pozn.:

Dĺžka vozovky - je súčet dĺžok medzikrižovatkových, križovatkových úsekov CK (v prípade smerovo rozdelených CK aj dĺžok oddelených častí 2) a dĺžok jej križovatkových vetiev.

V križovatkách CK je dĺžka vozovky započítaná od hrán spevnenej časti vozovky CK, preto nie je totožná s dĺžkou cestnej komunikácie.

Plocha vozovky - je vyjadrená súčinom dĺžky vozovky a šírky jej spevnenej časti



BETÓNOVÉ VOZOVKY NA DIAĽNICIACH

ČLENENIE: VLASTNÍK/SPRÁVCA CK

STAV SIETE CESTNÝCH KOMUNIKÁCIÍ K: 01.01.2009

VLASTNÍK	SPRÁVCA	DĹŽKY VOZOVIEK A PLOCHY VOZOVIEK A KOREKCIÍ PODĽA DRUHU KRYTU																				
		SMEROVO NEROZDELENÉ CK (DVOJPRUH)						SPOLU			SMEROVO ROZDELENÉ CK (ŠTVORPRUH)						SPOLU					
		V SMERE ORIENTÁCIE CK			KRIŽOVATKOVÉ ÚSEKY - VETVY			SMEROVO NEROZDELENÉ CK			V SMERE ORIENTÁCIE CK			PROTI SMERU ORIENTÁCIE			SMEROVO ROZDELENÉ CK					
		VOZOVKY		KOREKcie	VOZOVKY		KOREKcie	VOZOVKY		KOREKcie	VOZOVKY		KOREKcie	VOZOVKY		KOREKcie	VOZOVKY		KOREKcie	VOZOVKY		KOREKcie
		DĹŽKA [km]	PLOCHA [m ²]	PLOCHA [m ²]	DĹŽKA [km]	PLOCHA [m ²]	PLOCHA [m ²]	DĹŽKA [km]	PLOCHA [m ²]	PLOCHA [m ²]	DĹŽKA [km]	PLOCHA [m ²]	PLOCHA [m ²]	DĹŽKA [km]	PLOCHA [m ²]	PLOCHA [m ²]	DĹŽKA [km]	PLOCHA [m ²]	PLOCHA [m ²]	DĹŽKA [km]	PLOCHA [m ²]	PLOCHA [m ²]
NDS a.s.	SSÚD BEHÁROVCE	5,310	39 906						5,310	39 906												
	SSÚD BRATISLAVA											2,462	21 865	389	2,844	26 337	342	5,306	48 202	731		
	SSÚD LIPTOVSKÝ MIKULÁŠ											0,289	3 179		0,292	3 212		0,581	6 391			
	SSÚD MALACKY											0,127	1 524					0,127	1 524			
	SSÚD PREŠOV																					
	SSÚD TRENČÍN																					
	SSÚD TRNAVA																					
SSÚR PÚCHOV																						
NARODNÁ DIAĽNICNÁ SPOLOČNOSŤ a.s. SPOLU:		5,310	39 906						5,310	39 906		2,878	26 568	389	3,136	29 549	342	6,014	56 117	732		
ŠTÁT	COLNÝ ÚRAD											2,130	23 799		1,445	18 695		3,575	42 494			
ŠTÁT SPOLU:												2,130	23 799		1,445	18 695		3,575	42 494			
VOZOVKY NA DIAĽNICIACH SPOLU:		5,310	39 906						5,310	39 906		5,008	50 367	389	4,581	48 244	342	9,589	98 611	732		

VLASTNÍK	SPRÁVCA	DĹŽKY VOZOVIEK A PLOCHY VOZOVIEK A KOREKCIÍ PODĽA DRUHU KRYTU																				
		SMEROVO NEROZDELENÉ CK (DVOJPRUH)						SPOLU			SMEROVO ROZDELENÉ CK (ŠTVORPRUH)						SPOLU					
		V SMERE ORIENTÁCIE CK			KRIŽOVATKOVÉ ÚSEKY - VETVY			SMEROVO NEROZDELENÉ CK			V SMERE ORIENTÁCIE CK			PROTI SMERU ORIENTÁCIE			SMEROVO ROZDELENÉ CK					
		VOZOVKY		KOREKcie	VOZOVKY		KOREKcie	VOZOVKY		KOREKcie	VOZOVKY		KOREKcie	VOZOVKY		KOREKcie	VOZOVKY		KOREKcie	VOZOVKY		KOREKcie
		DĹŽKA [km]	PLOCHA [m ²]	PLOCHA [m ²]	DĹŽKA [km]	PLOCHA [m ²]	PLOCHA [m ²]	DĹŽKA [km]	PLOCHA [m ²]	PLOCHA [m ²]	DĹŽKA [km]	PLOCHA [m ²]	PLOCHA [m ²]	DĹŽKA [km]	PLOCHA [m ²]	PLOCHA [m ²]	DĹŽKA [km]	PLOCHA [m ²]	PLOCHA [m ²]	DĹŽKA [km]	PLOCHA [m ²]	PLOCHA [m ²]
NDS a.s.	SSÚD BEHÁROVCE																					
	SSÚD BRATISLAVA																					
	SSÚD LIPTOVSKÝ MIKULÁŠ																					
	SSÚD MALACKY																					
	SSÚD TRENČÍN																					
SSÚR PÚCHOV																						
NARODNÁ DIAĽNICNÁ SPOLOČNOSŤ a.s. SPOLU:																						
VOZOVKY NA DIAĽNICNÝCH PRIVÁDZAČOCH SPOLU:																						

Pozn.:

Dĺžka vozovky - je súčet dĺžok medzikrižovatkových, križovatkových úsekov CK (v prípade smerovo rozdelených CK aj dĺžok oddelených častí 2) a dĺžok jej križovatkových vetiev.

V križovatkách CK je dĺžka vozovky započítaná od hrán spevnenej časti vozovky CK, preto nie je totožná s dĺžkou cestnej komunikácie.

Smerovo nerozdelená CK - je pozemná komunikácia s jedným obojsmerným alebo jednosmerným jazdným pásom, pri obojsmernom jazdnom páse sú protismerné jazdné pruhy od seba oddelené len opticky (vodorovným dopravným značením) (STN 73 6100)

Smerovo rozdelená CK - je obojsmerná pozemná komunikácia s dvoma jednosmernými fyzicky oddelenými jazdnými pásmi. (STN 73 6100)



BITÚMENOVÉ VOZOVKY NA DIAĽNICIACH A DIAĽNIČNÝCH PRIVÁDZAČOCH

ČLENIENIE: VLASTNÍK/SPRÁVCA CK

STAV SIETE CESTNÝCH KOMUNIKÁCIÍ K: 01.01.2009

VLASTNÍK	SPRÁVCA	DĹŽKY VOZOVIEK A PLOCHY VOZOVIEK A KOREKCIÍ PODĽA DRUHU KRYTU																	
		SMEROVO NEROZDELENÉ CK (DVOJPRUH)						SPOLU			SMEROVO ROZDELENÉ CK (ŠTVORPRUH)						SPOLU		
		V SMERE ORIENTÁCIE CK			KRIŽOVATKOVÉ ÚSEKY - VETVY			SMEROVO NEROZDELENÉ CK			V SMERE ORIENTÁCIE CK			PROTI SMERE ORIENTÁCIE			SMEROVO ROZDELENÉ CK		
		VOZOVKY		KOREKCIE	VOZOVKY		KOREKCIE	VOZOVKY		KOREKCIE	VOZOVKY		KOREKCIE	VOZOVKY		KOREKCIE	VOZOVKY		KOREKCIE
		DĹŽKA [km]	PLOCHA [m ²]	PLOCHA [m ²]	DĹŽKA [km]	PLOCHA [m ²]	PLOCHA [m ²]	DĹŽKA [km]	PLOCHA [m ²]	PLOCHA [m ²]	DĹŽKA [km]	PLOCHA [m ²]	PLOCHA [m ²]	DĹŽKA [km]	PLOCHA [m ²]	PLOCHA [m ²]	DĹŽKA [km]	PLOCHA [m ²]	PLOCHA [m ²]
NDS a.s.	SSÚD BEHÁROVCE	2,006	21 813		0,349	2 704	478	2,355	24 517	478	7,322	80 225	15	7,591	83 231	1 008	14,913	163 456	1 023
	SSÚD BRATISLAVA				15,142	136 679	2 517	15,142	136 679	2 517	55,374	639 661	22 071	54,387	642 653	2 982	109,761	1 282 313	25 053
	SSÚD LIPTOVSKÝ MIKULÁŠ	12,216	138 909	251	6,711	57 693	7 042	18,927	196 602	7 292	64,756	722 326		64,897	726 999		129,653	1 449 325	0
	SSÚD MALACKY				6,047	47 948	7 002	6,047	47 948	7 002	54,658	585 545	4 053	55,433	617 064	5 110	110,091	1 202 609	9 163
	SSÚD PREŠOV				1,298	10 913	909	1,298	10 913	909	20,666	229 860	4 990	20,726	229 089	4 764	41,392	458 948	9 754
	SSÚD TRENČÍN	0,550	6 226		8,571	75 204	8 813	9,121	81 430	8 813	72,780	831 398	1 100	72,809	825 560		145,589	1 656 958	1 100
	SSÚD TRNAVA				8,622	75 688	10 240	8,622	75 688	10 240	61,386	679 241	2 722	61,324	683 021	9 887	122,710	1 362 262	12 608
	SSÚR PÚCHOV	0,408	3 672	715	1,545	13 040		1,953	16 712	715	21,529	245 358		21,696	245 015	2 700	43,225	490 373	2 700
NARODNÁ DIAĽNIČNÁ SPOLOČNOSŤ a.s. SPOLU:		15,180	170 619	966	48,285	419 869	37 002	63,465	590 488	37 967	358,471	4 013 612	34 950	358,863	4 052 631	26 451	717,334	8 066 243	61 401
ŠTÁT	COLNÝ ÚRAD												1 425						1 425
STAT SPOLU:													1 425						1 425

VOZOVKY NA DIAĽNICIACH SPOLU:	15,180	170 619	966	48,285	419 869	37 002	63,465	590 488	37 967	358,471	4 013 612	36 375	358,863	4 052 631	26 451	717,334	8 066 243	62 826
--------------------------------------	---------------	----------------	------------	---------------	----------------	---------------	---------------	----------------	---------------	----------------	------------------	---------------	----------------	------------------	---------------	----------------	------------------	---------------

VLASTNÍK	SPRÁVCA	DĹŽKY VOZOVIEK A PLOCHY VOZOVIEK A KOREKCIÍ PODĽA DRUHU KRYTU																	
		SMEROVO NEROZDELENÉ CK (DVOJPRUH)						SPOLU			SMEROVO ROZDELENÉ CK (ŠTVORPRUH)						SPOLU		
		V SMERE ORIENTÁCIE CK			KRIŽOVATKOVÉ ÚSEKY - VETVY			SMEROVO NEROZDELENÉ CK			V SMERE ORIENTÁCIE CK			PROTI SMERE ORIENTÁCIE			SMEROVO ROZDELENÉ CK		
		VOZOVKY		KOREKCIE	VOZOVKY		KOREKCIE	VOZOVKY		KOREKCIE	VOZOVKY		KOREKCIE	VOZOVKY		KOREKCIE	VOZOVKY		KOREKCIE
		DĹŽKA [km]	PLOCHA [m ²]	PLOCHA [m ²]	DĹŽKA [km]	PLOCHA [m ²]	PLOCHA [m ²]	DĹŽKA [km]	PLOCHA [m ²]	PLOCHA [m ²]	DĹŽKA [km]	PLOCHA [m ²]	PLOCHA [m ²]	DĹŽKA [km]	PLOCHA [m ²]	PLOCHA [m ²]	DĹŽKA [km]	PLOCHA [m ²]	PLOCHA [m ²]
NDS a.s.	SSÚD BEHÁROVCE	0,255	2 678		0,054	382	233	0,309	3 060	233	0,251	2 155	107	0,522	4 842	1 062	0,773	6 997	1 169
	SSÚD BRATISLAVA	1,402	13 888	85				1,402	13 888	85	0,886	8 692	181	1,033	10 608		1,919	19 300	181
	SSÚD LIPTOVSKÝ MIKULÁŠ	0,670	6 028					0,670	6 028		1,273	10 220	211	1,342	11 750	1 147	2,615	21 970	1 358
	SSÚD MALACKY	0,111	888					0,111	888		0,062	403		0,047	353		0,109	756	
	SSÚD TRENČÍN	1,897	22 638	142	0,494	3 718		2,391	26 356	142	0,536	4 777		1,010	9 716		1,546	14 493	
	SSÚR PÚCHOV	0,238	3 808					0,238	3 808		1,152	9 977		0,472	3 585		1,624	13 562	
NARODNÁ DIAĽNIČNÁ SPOLOČNOSŤ a.s. SPOLU:		4,573	49 926	226	0,548	4 100	233	5,121	54 026	459	4,160	36 224	499	4,426	40 853	2 209	8,586	77 077	2 708

VOZOVKY NA DIAĽNIČNÝCH PRIVÁDZAČOCH SPOLU:	4,573	49 926	226	0,548	4 100	233	5,121	54 026	459	4,160	36 224	499	4,426	40 853	2 209	8,586	77 077	2 708
---	--------------	---------------	------------	--------------	--------------	------------	--------------	---------------	------------	--------------	---------------	------------	--------------	---------------	--------------	--------------	---------------	--------------

Pozn.:

Dĺžka vozovky - je súčet dĺžok medzikrižovatkových, križovatkových úsekov CK (v prípade smerovo rozdelených CK aj dĺžok oddelených častí 2) a dĺžok jej križovatkových vetiev.

V križovatkách CK je dĺžka vozovky započítaná od hrán spevnenej časti vozovky CK, preto nie je totožná s dĺžkou cestnej komunikácie.

Smerovo nerozdelená CK - je pozemná komunikácia s jedným obojsmerným alebo jednosmerným jazdným pásom, pri obojsmernom jazdnom pásu sú protismerné jazdné pruhy od seba oddelené len opticky (vodorovným dopravným značením) (STN 73 6100)

Smerovo rozdelená CK - je obojsmerná pozemná komunikácia s dvoma jednosmernými fyzicky oddelenými jazdnými pásmi. (STN 73 6100)



VOZOVKY NA CESTÁCH I.TRIEDY

ČLENIENIE: VLASTNÍK/SPRÁVCA CK

STAV SIETE CESTNÝCH KOMUNIKÁCIÍ K: 01.01.2009

VLASTNÍK	SPRÁVCA	DĚLKY VOZOVIEK A PLOCHY VOZOVIEK A KOREKCIÍ PODĽA DRUHU KRYTU											
		BETÓNOVÝ		BITÚMENOVÝ		DLÁŽDENÝ		DREVENÝ		ŠTRKOVÝ		SPOLU	
		DĚLKA VOZOVKY [km]	PLOCHA VOZOVKY [m ²]	DĚLKA VOZOVKY [km]	PLOCHA VOZOVKY [m ²]	DĚLKA VOZOVKY [km]	PLOCHA VOZOVKY [m ²]	DĚLKA VOZOVKY [km]	PLOCHA VOZOVKY [m ²]	DĚLKA VOZOVKY [km]	PLOCHA VOZOVKY [m ²]	DĚLKA VOZOVKY [km]	PLOCHA VOZOVKY [m ²]
NDS a.s.	SSÚD BEHÁROVCE			2,308	27 608							2,308	27 608
	SSÚD BRATISLAVA	0,423	3 384	2,453	20 949							2,876	24 333
	SSÚD PREŠOV			0,675	6 130							0,675	6 130
	SSÚD TRENČÍN	1,854	19 738	8,199	76 316							10,053	96 054
	SSÚR ČADCA	0,620	5 580	28,436	312 431							29,056	318 011
	SSÚR GALANTA			102,342	1 021 578							102,342	1 021 578
	SSÚR KOŠICE			86,254	906 511							86,254	906 511
	SSÚR PÚCHOV			9,317	100 307							9,317	100 307
	SSÚR ZVOLEN			109,719	1 116 319							109,719	1 116 319
	SSÚR ŽARNOVICA			58,094	578 754							58,094	578 754
NÁRODNÁ DIAĽNIČNÁ SPOLOČNOSŤ a.s. SPOLU:		2,897	28 702	407,797	4 166 902							410,694	4 195 604
ŠTÁT	SSC - IVSC BANSKÁ BYSTRICA		1 635	601,940	5 289 110						1 490	601,940	5 292 235
	SSC - IVSC BRATISLAVA	32,998	296 888	805,541	7 463 614	0,930	10 553					839,469	7 771 055
	SSC - IVSC KOŠICE		4 950	946,094	8 700 124		600				1 187	946,094	8 706 861
	SSC - IVSC ŽILINA	25,615	260 562	792,180	7 454 179	0,023	564				2 800	817,818	7 718 105
	SSC SPOLU:	58,613	564 035	3 145,755	28 907 027	0,953	11 717				5 478	3 205,321	29 488 257
	COLNÝ ÚRAD	0,211	1 977	3,107	31 681							3,318	33 658
ŠTÁT SPOLU:		58,824	566 012	3 148,862	28 938 708	0,953	11 717				5 478	3 208,639	29 521 915
MESTO BA	MAGISTRÁT HL.MESTA BA	0,536	8 559	79,188	843 916							79,724	852 476
MESTO BRATISLAVA SPOLU:		0,536	8 559	79,188	843 916							79,724	852 476
OBEC	OBEC			1,043	9 140							1,043	9 140
OBEC SPOLU:				1,043	9 140							1,043	9 140
VOZOVKY NA CESTÁCH I.TRIEDY SPOLU:		62,257	603 274	3 636,890	33 958 666	0,953	11 717			0,000	5 478	3 700,100	34 579 134

Pozn.:

Dĺžka vozovky - je súčet dĺžok medzikrižovatkových, križovatkových úsekov CK (v prípade smerovo rozdelených CK aj dĺžok oddelených častí 2) a dĺžok jej križovatkových vetiev.

V križovatkách CK je dĺžka vozovky započítaná od hrán spevnenej časti vozovky CK, preto nie je totožná s dĺžkou cestnej komunikácie.

Plocha vozovky - je vyjadrená súčinom dĺžky vozovky a šírky jej spevnenej časti



BETÓNOVÉ VOZOVKY NA CESTÁCH I.TRIEDY

ČLENENIE: VLASTNÍK/SPRÁVCA CK

STAV SIETE CESTNÝCH KOMUNIKÁCIÍ K: 01.01.2009

VLASTNÍK	SPRÁVCA	DĹŽKY VOZOVIEK A PLOCHY VOZOVIEK A KOREKCIÍ PODĽA DRUHU KRYTU																	
		SMEROVO NEROZDELENÉ CK (DVOJPRUH)						SPOLU			SMEROVO ROZDELENÉ CK (ŠTVORPRUH)						SPOLU		
		V SMERE ORIENTÁCIE CK			KRIŽOVATKOVÉ ÚSEKY - VETVY			SMEROVO NEROZDELENÉ CK			V SMERE ORIENTÁCIE CK			PROTI SMERU ORIENTÁCIE			SMEROVO ROZDELENÉ CK		
		VOZOVKY		KOREKcie	VOZOVKY		KOREKcie	VOZOVKY		KOREKcie	VOZOVKY		KOREKcie	VOZOVKY		KOREKcie	VOZOVKY		KOREKcie
		DĹŽKA [km]	PLOCHA [m ²]	PLOCHA [m ²]	DĹŽKA [km]	PLOCHA [m ²]	PLOCHA [m ²]	DĹŽKA [km]	PLOCHA [m ²]	PLOCHA [m ²]	DĹŽKA [km]	PLOCHA [m ²]	PLOCHA [m ²]	DĹŽKA [km]	PLOCHA [m ²]	PLOCHA [m ²]	DĹŽKA [km]	PLOCHA [m ²]	PLOCHA [m ²]
NDS a.s.	SSÚD BEHÁROVCE																		
	SSÚD BRATISLAVA				0,423	3 384			0,423	3 384									
	SSÚD PREŠOV																		
	SSÚD TRENČÍN	1,854	18 594	1 144					1,854	18 594	1 144								
	SSÚR ČADCA	0,620	5 580						0,620	5 580									
	SSÚR GALANTA																		
	SSÚR KOŠICE																		
	SSÚR PÚCHOV																		
	SSÚR ZVOLEN																		
SSÚR ŽARNOVICA																			
NÁRODNÁ DIAĽNIČNÁ SPOLOČNOSŤ a.s. SPOLU:		2,474	24 174	1 144	0,423	3 384			2,897	27 558	1 144								
ŠTÁT	SSC - IVSC BANSKÁ BYSTRICA			1 635							1 635								
	SSC - IVSC BRATISLAVA	32,754	293 695	1 104	0,095	570	91	32,849	294 265	1 195	0,071	620	263	0,078	546	0,149	1 165	263	
	SSC - IVSC KOŠICE			4 950						4 950									
	SSC - IVSC ŽILINA	25,615	260 562					25,615	260 562										
	SSC SPOLU:	58,369	554 257	7 689	0,095	570	91	58,464	554 827	7 780	0,071	620	263	0,078	546	0,149	1 165	263	
COLNÝ ÚRAD	0,211	1 977					0,211	1 977											
ŠTÁT SPOLU:		58,580	556 234	6 705	0,095	570		58,675	556 804	7 780	0,071	620	263	0,078	546	0,149	1 165	263	
MESTO BA	MAGISTRÁT HL.MESTA BA	0,536	8 559					0,536	8 559										
MESTO BRATISLAVA SPOLU:		0,536	8 559					0,536	8 559										
OBEC	OBEC																		
OBEC SPOLU:																			
VOZOVKY NA CESTÁCH I.TRIEDY SPOLU:		61,590	588 967	7 850	0,518	3 954	91	62,108	592 921	8 925	0,071	620	263	0,078	546	0,149	1 165	263	

Pozn.:

Dĺžka vozovky - je súčet dĺžok medzikrižovatkových, križovatkových úsekov CK (v prípade smerovo rozdelených CK aj dĺžok oddelených častí 2) a dĺžok jej križovatkových vetiev.

V križovatkách CK je dĺžka vozovky započítaná od hrán spevnenej časti vozovky CK, preto nie je totožná s dĺžkou cestnej komunikácie.

Smerovo nerozdelená CK - je pozemná komunikácia s jedným obojsmerným alebo jednosmerným jazdným pásom, pri obojsmernom jazdnom páse sú protismerné jazdné pruhy od seba oddelené len opticky (vodorovným dopravným značením) (STN 73 6100)

Smerovo rozdelená CK - je obojsmerná pozemná komunikácia s dvoma jednosmernými fyzicky oddelenými jazdnými pásmi. (STN 73 6100)



BITUMENOVÉ VOZOVKY NA CESTÁCH I.TRIEDY

ČLENENIE: VLASTNÍK/SPRÁVCA CK

STAV SIETE CESTNÝCH KOMUNIKÁCIÍ K: 01.01.2009

VLASTNÍK	SPRÁVCA	DĹŽKY VOZOVIEK A PLOCHY VOZOVIEK A KOREKCIÍ PODĽA DRUHU KRYTU																		
		SMEROVO NEROZDELENÉ CK (DVOJPRUH)						SPOLU			SMEROVO ROZDELENÉ CK (ŠTVORPRUH)						SPOLU			
		V SMERE ORIENTÁCIE CK			KRIŽOVATKOVÉ ÚSEKY - VETVY			SMEROVO NEROZDELENÉ CK			V SMERE ORIENTÁCIE CK			PROTI SMERU ORIENTÁCIE			SMEROVO ROZDELENÉ CK			
		VOZOVKY		KOREKcie	VOZOVKY		KOREKcie	VOZOVKY		KOREKcie	VOZOVKY		KOREKcie	VOZOVKY		KOREKcie	VOZOVKY		KOREKcie	
		DĹŽKA [km]	PLOCHA [m ²]	PLOCHA [m ²]	DĹŽKA [km]	PLOCHA [m ²]	PLOCHA [m ²]	DĹŽKA [km]	PLOCHA [m ²]	PLOCHA [m ²]	DĹŽKA [km]	PLOCHA [m ²]	PLOCHA [m ²]	DĹŽKA [km]	PLOCHA [m ²]	PLOCHA [m ²]	DĹŽKA [km]	PLOCHA [m ²]	PLOCHA [m ²]	
NDS a.s.	SSÚD BEHÁROVCE	2,308	27 608						2,308	27 608										
	SSÚD BRATISLAVA				0,958	7 727			0,958	7 727		0,945	8 384		0,550	4 838		1,495	13 222	
	SSÚD PREŠOV				0,062	370			0,062	370		0,320	2 720		0,293	3 040		0,613	5 760	
	SSÚD TRENČIN	7,553	67 477	2 065	0,646	5 154	1 620		8,199	72 631	3 685							0,000		
	SSÚR ČADCA	22,866	246 953	2 494	0,320	2 283	617		23,186	249 236	3 110	2,618	29 597	114	2,632	30 176	197	5,250	59 773	312
	SSÚR GALANTA	0,064	1 216	34	6,707	50 221	8 917		6,771	51 437	8 951	47,590	486 359	834	47,981	471 870	2 128	95,571	958 228	2 961
	SSÚR KOŠICE	27,838	291 282	15 822	6,756	51 178	1 915		34,594	342 460	17 737	25,727	269 238	1 419	25,933	273 208	2 448	51,660	542 446	3 867
	SSÚR PÚCHOV	6,769	76 891		1,334	9 441	312		8,103	86 332	312	0,759	8 544		0,455	5 120		1,214	13 664	
	SSÚR ZVOLEN	21,231	244 412	52	5,552	45 494	6 424		26,783	289 906	6 475	41,261	406 723	3 692	41,675	405 186	4 336	82,936	811 909	8 027
SSÚR ŽARNOVICA	5,693	64 069	234	0,742	6 362	232		6,435	70 431	466	25,810	249 879	2 538	25,849	254 802	639	51,659	504 680	3 177	
NÁRODNÁ DIAĽNIČNÁ SPOLOČNOSŤ a.s. SPOLU:		93,840	1 006 938	20 509	20,654	157 940	19 210		117,399	1 198 137	40 738	145,030	1 461 443	8 597	145,368	1 448 239	9 748	290,398	2 909 683	18 345
ŠTÁT	SSC - IVSC BANSKÁ BYSTRICA	586,085	5 017 803	121 950	1,249	9 008	827		587,334	5 026 810	122 777	7,684	69 360	1 915	6,922	64 094	4 153	14,606	133 455	6 068
	SSC - IVSC BRATISLAVA	789,507	7 213 270	97 798	2,627	23 553	1 508		792,134	7 236 823	99 307	7,693	69 857	5 425	5,714	51 615	587	13,407	121 472	6 012
	SSC - IVSC KOŠICE	922,298	8 320 833	160 707	4,585	37 466	963		926,883	8 358 299	161 670	9,915	93 426	1 434	9,296	83 782	1 513	19,211	177 208	2 947
	SSC - IVSC ŽILINA	715,924	6 529 070	181 218	7,379	58 885	3 551		723,303	6 587 954	184 769	33,927	333 314	7 012	34,950	335 461	5 669	68,877	668 775	12 681
	SSC SPOLU:	2 956,909	26 636 546	548 111	15,331	126 025	8 226		3 029,654	27 209 887	568 522	59,219	565 957	15 786	56,882	534 952	11 922	116,101	1 100 909	27 708
	COLNÝ ÚRAD	2,578	26 139	1 575					2,578	26 139	1 575	0,257	1 928		0,272	2 040		0,529	3 968	
ŠTÁT SPOLU:		2 959,487	26 662 684	549 686	15	126 025	8 226		3 032	27 236 026	570 097	59,476	567 885	15 786	57,154	536 992	11 922	116,630	1 104 877	27 708
MESTO BA	MAGISTRÁT HL.MESTA BA	32,846	392 555	1 483	6,989	53 367	3 984		39,835	445 923	5 467	19,103	188 829	225	20,250	203 151	322	39,353	391 980	547
MESTO BRATISLAVA SPOLU:		32,846	392 555	1 483	6,989	53 367	3 984		39,835	445 923	5 467	19,103	188 829	225	20,250	203 151	322	39,353	391 980	547
OBEC	OBEC													1,043	8 972	168	1,043	8 972	168	
OBEC SPOLU:														1,043	8 972	168	1,043	8 972	168	
VOZOVKY NA CESTÁCH I.TRIEDY SPOLU:		3 086,173	28 062 177	571 677	42,974	337 333	31 420		3 189,466	28 880 085	616 301	223,609	2 218 157	24 609	223,815	2 197 354	22 160	447,424	4 415 511	46 769

Pozn.:

Dĺžka vozovky - je súčet dĺžok medzikrižovatkových, križovatkových úsekov CK (v prípade smerovo rozdelených CK aj dĺžok oddelených častí 2) a dĺžok jej križovatkových vetiev.

V križovatkách CK je dĺžka vozovky započítaná od hrán spevnenej časti vozovky CK, preto nie je totožná s dĺžkou cestnej komunikácie.

Smerovo nerozdelená CK - je pozemná komunikácia s jedným obojsmerným alebo jednosmerným jazdným pásmom, pri obojsmernom jazdnom páse sú protismerné jazdné pruhy od seba oddelené len opticky (vodorovným dopravným značením) (STN 73 6100)

Smerovo rozdelená CK - je obojsmerná pozemná komunikácia s dvoma jednosmernými fyzicky oddelenými jazdnými pásmi. (STN 73 6100)



DLAŽDENÉ VOZOVKY NA CESTÁCH I.TRIEDY

ČLENIENIE: VLASTNÍK/SPRÁVCA CK

STAV SIETE CESTNÝCH KOMUNIKÁCIÍ K: 01.01.2009

VLASTNÍK	SPRÁVCA	DĹŽKY VOZOVIEK A PLOCHY VOZOVIEK A KOREKCIÍ PODĽA DRUHU KRYTU																	
		SMEROVO NEROZDELENÉ CK (DVOJPRUH)						SPOLU			SMEROVO ROZDELENÉ CK (ŠTVORPRUH)						SPOLU		
		V SMERE ORIENTÁCIE CK			KRIŽOVATKOVÉ ÚSEKY - VETVY			SMEROVO NEROZDELENÉ CK			V SMERE ORIENTÁCIE CK			PROTI SMERU ORIENTÁCIE			SMEROVO ROZDELENÉ CK		
		VOZOVKY		KOREKcie	VOZOVKY		KOREKcie	VOZOVKY		KOREKcie	VOZOVKY		KOREKcie	VOZOVKY		KOREKcie	VOZOVKY		KOREKcie
		DĹŽKA [km]	PLOCHA [m ²]	PLOCHA [m ²]	DĹŽKA [km]	PLOCHA [m ²]	PLOCHA [m ²]	DĹŽKA [km]	PLOCHA [m ²]	PLOCHA [m ²]	DĹŽKA [km]	PLOCHA [m ²]	PLOCHA [m ²]	DĹŽKA [km]	PLOCHA [m ²]	PLOCHA [m ²]	DĹŽKA [km]	PLOCHA [m ²]	PLOCHA [m ²]
NDS a.s.	SSÚD BEHÁROVCE																		
	SSÚD BRATISLAVA																		
	SSÚD PREŠOV																		
	SSÚD TRENČÍN																		
	SSÚR ČADCA																		
	SSÚR GALANTA																		
	SSÚR KOŠICE																		
	SSÚR PÚCHOV																		
	SSÚR ZVOLEN																		
	SSÚR ŽARNOVICA																		
NÁRODNÁ DIAĽNIČNÁ SPOLOČNOSŤ a.s. SPOLU:																			
ŠTÁT	SSC - IVSC BANSKÁ BYSTRICA																		
	SSC - IVSC BRATISLAVA	0,930	10 166	387			0,930	10 166	387										
	SSC - IVSC KOŠICE			600					600										
	SSC - IVSC ŽILINA			288					288				0,023	276		0,023	276		
	SSC SPOLU:	0,930	10 166	1 275			0,930	10 166	1 275				0,023	276		0,023	276		
COLNÝ ÚRAD																			
ŠTÁT SPOLU:		0,930	10 166	1 275			0,930	10 166	1 275				0,023	276		0,023	276		
MESTO BA	MAGISTRÁT HL.MESTA BA																		
MESTO BRATISLAVA SPOLU:																			
OBEC	OBEC																		
OBEC SPOLU:																			
VOZOVKY NA CESTÁCH I.TRIEDY SPOLU:		0,930	10 166	1 275			0,930	10 166	1 275				0,023	276		0,023	276		

Pozn.:

Dĺžka vozovky - je súčet dĺžok medzikrižovatkových, križovatkových úsekov CK (v prípade smerovo rozdelených CK aj dĺžok oddelených častí 2) a dĺžok jej križovatkových vetiev.

V križovatkách CK je dĺžka vozovky započítaná od hrán spevnenej časti vozovky CK, preto nie je totožná s dĺžkou cestnej komunikácie.

Smerovo nerozdelená CK - je pozemná komunikácia s jedným obojsmerným alebo jednosmerným jazdným pásom, pri obojsmernom jazdnom páse sú protismerné jazdné pruhy od seba oddelené len opticky (vodorovným dopravným značením) (STN 73 6100)

Smerovo rozdelená CK - je obojsmerná pozemná komunikácia s dvoma jednosmernými fyzicky oddelenými jazdnými pásmi. (STN 73 6100)



ŠTRKOVÉ VOZOVKY NA CESTÁCH I.TRIEDY

ČLENIENIE: VLASTNÍK/SPRÁVCA CK

STAV SIETE CESTNÝCH KOMUNIKÁCIÍ K: 01.01.2009

VLASTNÍK	SPRÁVCA	DĚLKY VOZOVIEK A PLOCHY VOZOVIEK A KOREKCIÍ PODĽA DRUHU KRYTU																	
		SMEROVO NEROZDELENÉ CK (DVOJPRUH)						SPOLU			SMEROVO ROZDELENÉ CK (ŠTVORPRUH)						SPOLU		
		V SMERE ORIENTÁCIE CK			KRIŽOVATKOVÉ ÚSEKY - VETVY			SMEROVO NEROZDELENÉ CK			V SMERE ORIENTÁCIE CK			PROTI SMERU ORIENTÁCIE			SMEROVO ROZDELENÉ CK		
		VOZOVKY		KOREKcie	VOZOVKY		KOREKcie	VOZOVKY		KOREKcie	VOZOVKY		KOREKcie	VOZOVKY		KOREKcie	VOZOVKY		KOREKcie
		DĚLKA [km]	PLOCHA [m ²]	PLOCHA [m ²]	DĚLKA [km]	PLOCHA [m ²]	PLOCHA [m ²]	DĚLKA [km]	PLOCHA [m ²]	PLOCHA [m ²]	DĚLKA [km]	PLOCHA [m ²]	PLOCHA [m ²]	DĚLKA [km]	PLOCHA [m ²]	PLOCHA [m ²]	DĚLKA [km]	PLOCHA [m ²]	PLOCHA [m ²]
NDS a.s.	SSÚD BEHÁROVCE																		
	SSÚD BRATISLAVA																		
	SSÚD PREŠOV																		
	SSÚD TRENČÍN																		
	SSÚR ČADCA																		
	SSÚR GALANTA																		
	SSÚR KOŠICE																		
	SSÚR PÚCHOV																		
	SSÚR ZVOLEN																		
	SSÚR ŽARNOVICA																		
NÁRODNÁ DIAĽNIČNÁ SPOLOČNOSŤ a.s. SPOLU:																			
ŠTÁT	SSC - IVSC BANSKÁ BYSTRICA			1 490						1 490									
	SSC - IVSC BRATISLAVA																		
	SSC - IVSC KOŠICE			992						992			195					195	
	SSC - IVSC ŽILINA			2 800						2 800									
	SSC SPOLU:			5 283						5 283			195					195	
	COLNÝ ÚRAD																		
ŠTÁT SPOLU:				5 283						5 283			195					195	
MESTO BA	MAGISTRÁT HL.MESTA BA																		
MESTO BRATISLAVA SPOLU:																			
OBEC	OBEC																		
OBEC SPOLU:																			
VOZOVKY NA CESTÁCH I.TRIEDY SPOLU:				5 283						5 283			195					195	

Pozn.:

Dĺžka vozovky - je súčet dĺžok medzikrižovatkových, križovatkových úsekov CK (v prípade smerovo rozdelených CK aj dĺžok oddelených častí 2) a dĺžok jej križovatkových vetiev.

V križovatkách CK je dĺžka vozovky započítaná od hrán spevnenej časti vozovky CK, preto nie je totožná s dĺžkou cestnej komunikácie.

Smerovo nerozdelená CK - je pozemná komunikácia s jedným obojsmerným alebo jednosmerným jazdným pásom, pri obojsmernom jazdnom páse sú protismerné jazdné pruhy od seba oddelené len opticky (vodorovným dopravným značením) (STN 73 6100)

Smerovo rozdelená CK - je obojsmerná pozemná komunikácia s dvoma jednosmernými fyzicky oddelenými jazdnými pásmi. (STN 73 6100)



VOZOVKY NA CESTÁCH II.TRIEDY

ČLENIENIE: VLASTNÍK/SPRÁVCA CK

STAV SIETE CESTNÝCH KOMUNIKÁCIÍ K: 01.01.2009

VLASTNÍK	SPRÁVCA	DĚLKY VOZOVIEK A PLOCHY VOZOVIEK A KOREKCIÍ PODĽA DRUHU KRYTU											
		BETÓNOVÝ		BITÚMENOVÝ		DLÁŽDENÝ		DREVENÝ		ŠTRKOVÝ		SPOLU	
		DĚLKA VOZOVKY [km]	PLOCHA VOZOVKY [m ²]	DĚLKA VOZOVKY [km]	PLOCHA VOZOVKY [m ²]	DĚLKA VOZOVKY [km]	PLOCHA VOZOVKY [m ²]	DĚLKA VOZOVKY [km]	PLOCHA VOZOVKY [m ²]	DĚLKA VOZOVKY [km]	PLOCHA VOZOVKY [m ²]	DĚLKA VOZOVKY [km]	PLOCHA VOZOVKY [m ²]
NDS,a.s.	SSÚR ČADCA			0,744	11 698							0,744	11 698
	SSÚR GALANTA			0,362	3 610							0,362	3 610
	SSÚR KOŠICE			2,232	19 456							2,232	19 456
	SSÚR ZVOLEN			0,727	7 995							0,727	7 995
	SSÚR ŽARNOVICA			0,799	6 084							0,799	6 084
NÁRODNÁ DIAĽNIČNÁ SPOLOČNOSŤ a.s. SPOLU:				4,864	48 844							4,864	48 844
ŠTÁT	SSC - IVSC BANSKÁ BYSTRICA			0,796	5 952							0,796	5 952
	SSC - IVSC BRATISLAVA			0,567	6 956							0,567	6 956
	SSC - IVSC KOŠICE			1,181	10 654							1,181	10 654
	SSC - IVSC ŽILINA			2,055	18 040							2,055	18 040
	SSC SPOLU:			4,599	41 602							4,599	41 602
	COLNÝ ÚRAD			1,296	8 099					0,050	175	1,346	8 274
ŠTÁT SPOLU:				5,895	49 700					0,050	175	5,945	49 875
MESTO BA	MAGISTRÁT HL.MESTA BA			42,339	421 312							42,339	421 312
MESTO BRATISLAVA SPOLU:				42,339	421 312							42,339	421 312
MESTO KE	SPRÁVA KOMUNIKÁCIÍ KOŠICE			25,650	243 546							25,650	243 546
MESTO KOŠICE SPOLU:				25,650	243 546							25,650	243 546
BANSKOBYSTRICKÝ SK	BANSKOBYSTRICKÝ SK - BB RSC - BB			67,222	477 720							67,222	477 720
	BANSKOBYSTRICKÝ SK - BB RSC - LC		200	94,664	689 023		131				322	94,664	689 676
	BANSKOBYSTRICKÝ SK - BB RSC - RS		140	173,824	1 257 486						510	173,824	1 258 136
	BANSKOBYSTRICKÝ SK - BB RSC - VK			98,890	742 161						30	98,890	742 191
	BANSKOBYSTRICKÝ SK -BB RSC - ZH			85,843	633 973	0,184	1 193				233	86,027	635 398
	BANSKOBYSTRICKÝ SK - BB RSC - ZV			132,703	885 610						273	132,703	885 884
BANSKOBYSTRICKÝ SK SPOLU:			340	653,146	4 685 973	0,184	1 323			1 368	653,330	4 689 005	
BA SK	BRATISLAVSKÝ SK - RC BA		1 795	183,973	1 499 227							183,973	1 501 022
BRATISLAVSKÝ SK SPOLU:			1 795	183,973	1 499 227							183,973	1 501 022
KOŠICKÝ SK	KOŠICKÝ SK - SC KSK - SÚ MB			96,650	663 513		219				66	96,650	663 798
	KOŠICKÝ SK - SC KSK - SÚ MII		456	155,954	1 206 001					0,837	4 604	156,791	1 211 060
	KOŠICKÝ SK - SC KSK - SÚ RV			90,243	603 775						104	90,243	603 879
	KOŠICKÝ SK - SC KSK - SÚ SNV	0,010	65	191,206	1 366 933						396	191,216	1 367 394
	KOŠICKÝ SK - SC KSK - SÚ TV			39,210	326 813							39,210	326 813
KOŠICKÝ SK SPOLU:		0,010	521	573,263	4 167 035		219			0,837	5 170	574,110	4 172 944



VOZOVKY NA CESTÁCH II.TRIEDY

ČLENENIE: VLASTNÍK/SPRÁVCA CK

STAV SIETE CESTNÝCH KOMUNIKÁCIÍ K: 01.01.2009

VLASTNÍK	SPRÁVCA	DĚLKY VOZOVIEK A PLOCHY VOZOVIEK A KOREKCIÍ PODĽA DRUHU KRYTU											
		BETÓNOVÝ		BITÚMENOVÝ		DLÁŽDENÝ		DREVENÝ		ŠTRKOVÝ		SPOLU	
		DĚLKA VOZOVKY [km]	PLOCHA VOZOVKY [m ²]	DĚLKA VOZOVKY [km]	PLOCHA VOZOVKY [m ²]	DĚLKA VOZOVKY [km]	PLOCHA VOZOVKY [m ²]	DĚLKA VOZOVKY [km]	PLOCHA VOZOVKY [m ²]	DĚLKA VOZOVKY [km]	PLOCHA VOZOVKY [m ²]	DĚLKA VOZOVKY [km]	PLOCHA VOZOVKY [m ²]
NITRIANSKY SK	NITRIANSKY SK - RSÚC KN			81,115	578 003							81,115	578 003
	NITRIANSKY SK - RSÚC LV			101,380	765 534							101,380	765 534
	NITRIANSKY SK - RSÚC NR			79,632	622 308	3,285	26 295					82,917	648 603
	NITRIANSKY SK - RSÚC NZ			176,346	1 282 893							176,346	1 282 893
	NITRIANSKY SK - RSÚC TO		50	58,502	444 897							58,502	444 947
NITRIANSKY SK SPOLU:			50	496,975	3 693 635	3,285	26 295					500,260	3 719 980
PREŠOVSKÝ SK	PREŠOVSKÝ SK - SÚC PSK - BJ			38,586	316 050							38,586	316 050
	PREŠOVSKÝ SK - SÚC PSK - HE			173,931	1 287 028				6,670	23 595		180,601	1 310 623
	PREŠOVSKÝ SK - SÚC PSK - PO			34,626	262 065							34,626	262 065
	PREŠOVSKÝ SK - SÚC PSK - PP			105,682	887 474					7 200		105,682	894 674
	PREŠOVSKÝ SK - SÚC PSK - SK			35,394	258 531							35,394	258 531
	PREŠOVSKÝ SK - SÚC PSK - SL			59,846	441 006					210		59,846	441 216
PREŠOVSKÝ SK - SÚC PSK - VT			62,861	451 576							62,861	451 576	
PREŠOVSKÝ SK SPOLU:				510,926	3 903 729				6,670	31 005		517,596	3 934 734
TRENČIANSKY SK	TRENČIANSKY SK - SC TN SK - SÚ PB			81,760	662 575						200	81,760	662 775
	TRENČIANSKY SK - SC TN SK - SÚ PD			97,962	707 635	1,213	7 855				435	99,175	715 925
	TRENČIANSKY SK - SC TN SK - SÚ TN	0,237	3 126	168,816	1 278 102							169,053	1 281 228
TRENČIANSKY SK SPOLU:		0,237	3 126	348,538	2 648 312	1,213	7 855				635	349,988	2 659 928
TRNAVSKÝ SK	TRNAVSKÝ SK - SÚC TTSK DS	20,661	127 753	114,070	888 841							134,731	1 016 594
	TRNAVSKÝ SK - SÚC TTSK SE			125,198	916 004	0,679	4 414					125,877	920 417
	TRNAVSKÝ SK - SÚC TTSK TT			276,537	2 093 387							276,537	2 093 387
TRNAVSKÝ SK SPOLU:		20,661	127 753	515,805	3 898 232	0,679	4 414					537,145	4 030 398
ŽILINSKY SK	ŽILINSKY SK - SC ŽSK - HPOV			85,351	691 135		1 148				88	85,351	692 370
	ŽILINSKY SK - SC ŽSK - KYS			60,611	499 228	0,069	318				326	60,680	499 872
	ŽILINSKY SK - SC ŽSK - LIP		202	65,143	529 386		135				2 713	65,143	532 435
	ŽILINSKY SK - SC ŽSK - ORA			86,015	628 366						540	86,015	628 906
	ŽILINSKY SK - SC ŽSK - TUR			23,420	166 550							23,420	166 550
ŽILINSKY SK SPOLU:			202	320,540	2 514 665	0,069	1 600				3 666	320,609	2 520 134
VOZOVKY NA CESTÁCH II.TRIEDY SPOLU:		20,908	133 787	3 681,914	27 774 211	5,430	41 706			7,557	42 019	3 715,809	27 991 723

Pozn.:

Dĺžka vozovky - je súčet dĺžok medzikrižovatkových, križovatkových úsekov CK (v prípade smerovo rozdelených CK aj dĺžok oddelených častí 2) a dĺžok jej križovatkových vetiev.

V križovatkách CK je dĺžka vozovky započítaná od hrán spevnenej časti vozovky CK, preto nie je totožná s dĺžkou cestnej komunikácie.

Plocha vozovky - je vyjadrená súčinom dĺžky vozovky a šírky jej spevnenej časti.

BETÓNOVÉ VOZOVKY NA CESTÁCH II.TRIEDY



ČLENIENIE: VLASTNÍK/SPRÁVCA CK

STAV SIETE CESTNÝCH KOMUNIKÁCIÍ K: 01.01.2009

VLASTNÍK	SPRÁVCA	DĚLKY VOZOVIEK A PLOCHY VOZOVIEK A KOREKCIÍ PODĽA DRUHU KRYTU																	
		SMEROVO NEROZDELENÉ CK (DVOJPRUH)						SPOLU			SMEROVO ROZDELENÉ CK (ŠTVORPRUH)						SPOLU		
		V SMERE ORIENTÁCIE CK			KRIŽOVATKOVÉ ÚSEKY - VETVY			SMEROVO NEROZDELENÉ CK			V SMERE ORIENTÁCIE CK			PROTI SMERU ORIENTÁCIE			SMEROVO ROZDELENÉ CK		
		VOZOVKY		KOREKcie	VOZOVKY		KOREKcie	VOZOVKY		KOREKcie	VOZOVKY		KOREKcie	VOZOVKY		KOREKcie	VOZOVKY		KOREKcie
DĚLKA [km]	PLOCHA [m ²]	PLOCHA [m ²]	DĚLKA [km]	PLOCHA [m ²]	PLOCHA [m ²]	DĚLKA [km]	PLOCHA [m ²]	PLOCHA [m ²]	DĚLKA [km]	PLOCHA [m ²]	PLOCHA [m ²]	DĚLKA [km]	PLOCHA [m ²]	PLOCHA [m ²]	DĚLKA [km]	PLOCHA [m ²]	PLOCHA [m ²]		
NDS,a.s.	SSÚR ČADCA																		
	SSÚR GALANTA																		
	SSÚR KOŠICE																		
	SSÚR ZVOLEN																		
	SSÚR ŽARNOVICA																		
NÁRODNÁ DIALNIČNÁ SPOLOČNOSŤ a.s. SPOLU:																			
ŠTÁT	SSC - IVSC BANSKÁ BYSTRICA																		
	SSC - IVSC BRATISLAVA																		
	SSC - IVSC KOŠICE																		
	SSC - IVSC ŽILINA																		
	SSC SPOLU:																		
COLNÝ ÚRAD																			
ŠTÁT SPOLU:																			
MESTO BA	MAGISTRÁT HL.MESTA BA																		
MESTO BRATISLAVA SPOLU:																			
MESTO KE	SPRÁVA KOMUNIKÁCIÍ KOŠICE																		
MESTO KOŠICE SPOLU:																			
BANSKOBYSTRICKÝ SK	BANSKOBYSTRICKÝ SK - BB RSC - BB																		
	BANSKOBYSTRICKÝ SK - BB RSC - LC							200			200								
	BANSKOBYSTRICKÝ SK - BB RSC - RS					140					140								
	BANSKOBYSTRICKÝ SK - BB RSC - VK																		
	BANSKOBYSTRICKÝ SK - BB RSC - ZH																		
	BANSKOBYSTRICKÝ SK - BB RSC - ZV																		
BANSKOBYSTRICKÝ SK SPOLU:						140		200			340								
BA SK	BRATISLAVSKÝ SK - RC BA					1 795					1 795								
BRATISLAVSKÝ SK SPOLU:						1 795					1 795								
KOŠICKÝ SK	KOŠICKÝ SK - SC KSK - SÚ MB																		
	KOŠICKÝ SK - SC KSK - SÚ MI																		
	KOŠICKÝ SK - SC KSK - SÚ RV					456					456								
	KOŠICKÝ SK - SC KSK - SÚ SNV	0,010	65						0,010	65									
	KOŠICKÝ SK - SC KSK - SÚ TV																		
KOŠICKÝ SK SPOLU:		0,010	65	456					0,010	65	456								

BETÓNOVÉ VOZOVKY NA CESTÁCH II.TRIEDY



ČLENIENIE: VLASTNÍK/SPRÁVCA CK

STAV SIETE CESTNÝCH KOMUNIKÁCIÍ K: 01.01.2009

VLASTNÍK	SPRÁVCA	DĹŽKY VOZOVIEK A PLOCHY VOZOVIEK A KOREKCIÍ PODĹA DRUHU KRYTU																	
		SMEROVO NEROZDELENÉ CK (DVOJPRUH)						SPOLU			SMEROVO ROZDELENÉ CK (ŠTVORPRUH)						SPOLU		
		V SMERE ORIENTÁCIE CK			KRIŽOVATKOVÉ ÚSEKY - VETVY			SMEROVO NEROZDELENÉ CK			V SMERE ORIENTÁCIE CK			PROTI SMERU ORIENTÁCIE			SMEROVO ROZDELENÉ CK		
		VOZOVKY		KOREKCIE	VOZOVKY		KOREKCIE	VOZOVKY		KOREKCIE	VOZOVKY		KOREKCIE	VOZOVKY		KOREKCIE	VOZOVKY		KOREKCIE
DĹŽKA [km]	PLOCHA [m ²]	PLOCHA [m ²]	DĹŽKA [km]	PLOCHA [m ²]	PLOCHA [m ²]	DĹŽKA [km]	PLOCHA [m ²]	PLOCHA [m ²]	DĹŽKA [km]	PLOCHA [m ²]	PLOCHA [m ²]	DĹŽKA [km]	PLOCHA [m ²]	PLOCHA [m ²]	DĹŽKA [km]	PLOCHA [m ²]	PLOCHA [m ²]		
NITRIANSKY SK	NITRIANSKY SK - RSÚC KN																		
	NITRIANSKY SK - RSÚC LV																		
	NITRIANSKY SK - RSÚC NR																		
	NITRIANSKY SK - RSÚC NZ																		
	NITRIANSKY SK - RSÚC TO			50							50								
NITRIANSKY SK SPOLU:				50						50									
PREŠOVSKÝ SK	PREŠOVSKÝ SK - SÚC PSK - BJ																		
	PREŠOVSKÝ SK - SÚC PSK - HE																		
	PREŠOVSKÝ SK - SÚC PSK - PO																		
	PREŠOVSKÝ SK - SÚC PSK - PP																		
	PREŠOVSKÝ SK - SÚC PSK - SK																		
	PREŠOVSKÝ SK - SÚC PSK - SL																		
	PREŠOVSKÝ SK - SÚC PSK - VT																		
PREŠOVSKÝ SK SPOLU:																			
TRENČIANSKY SK	TRENČIANSKY SK - SC TN SK - SÚ PB																		
	TRENČIANSKY SK - SC TN SK - SÚ PD																		
	TRENČIANSKY SK - SC TN SK - SÚ TN	0,204	2 184	306	0,033	396	240	0,237	2 580	546									
TRENČIANSKY SK SPOLU:		0,204	2 184	306	0,033	396	240	0,237	2 580	546									
TRNAVSKÝ SK	TRNAVSKÝ SK - SÚC TTSK DS	20,661	127 753					20,661	127 753										
	TRNAVSKÝ SK - SÚC TTSK SE																		
	TRNAVSKÝ SK - SÚC TTSK TT																		
TRNAVSKÝ SK SPOLU:		20,661	127 753					20,661	127 753										
ŽILINSKÝ SK	ŽILINSKÝ SK - SC ŽSK - HPOV																		
	ŽILINSKÝ SK - SC ŽSK - KYS																		
	ŽILINSKÝ SK - SC ŽSK - LIP			202						202									
	ŽILINSKÝ SK - SC ŽSK - ORA																		
	ŽILINSKÝ SK - SC ŽSK - TUR																		
ŽILINSKÝ SK SPOLU:				202						202									
VOZOVKY NA CESTÁCH II.TRIEDY SPOLU:		20,875	130 002	2 949	0,033	396	440	20,908	130 398	3 389									

Pozn.:
 Dĺžka vozovky - je súčet dĺžok medzikrižovatkových, križovatkových úsekov CK (v prípade smerovo rozdelených CK aj dĺžok oddelených častí 2) a dĺžok jej križovatkových vetiev.
 V križovatkách CK je dĺžka vozovky započítaná od hrán spevnenej časti vozovky CK, preto nie je totožná s dĺžkou cestnej komunikácie.
 Plocha vozovky - je vyjadrená súčtinom dĺžky vozovky a šírky jej spevnenej časti.



BITÚMENOVÉ VOZOVKY NA CESTÁCH II.TRIEDY

ČLENENIE: VLASTNÍK/SPRÁVCA CK

STAV SIETE CESTNÝCH KOMUNIKÁCIÍ K: 01.01.2009

VLASTNÍK	SPRÁVCA	DĚLKY VOZOVIEK A PLOCHY VOZOVIEK A KOREKCIÍ PODĽA DRUHU KRYTU																		
		SMEROVO NEROZDELENÉ CK (DVOJPRUH)						SPOLU			SMEROVO ROZDELENÉ CK (ŠTVORPRUH)						SPOLU			
		V SMERE ORIENTÁCIE CK			KRIŽOVATKOVÉ ÚSEKY - VETVY			SMEROVO NEROZDELENÉ CK			V SMERE ORIENTÁCIE CK			PROTI SMERU ORIENTÁCIE			SMEROVO ROZDELENÉ CK			
		VOZOVKY		KOREKcie	VOZOVKY		KOREKcie	VOZOVKY		KOREKcie	VOZOVKY		KOREKcie	VOZOVKY		KOREKcie	VOZOVKY		KOREKcie	
		DĚLKA [km]	PLOCHA [m ²]	PLOCHA [m ²]	DĚLKA [km]	PLOCHA [m ²]	PLOCHA [m ²]	DĚLKA [km]	PLOCHA [m ²]	PLOCHA [m ²]	DĚLKA [km]	PLOCHA [m ²]	PLOCHA [m ²]	DĚLKA [km]	PLOCHA [m ²]	PLOCHA [m ²]	DĚLKA [km]	PLOCHA [m ²]	PLOCHA [m ²]	
NDS,a.s.	SSÚR ČADCA				0,062	1 116	387		0,062	1 116	387	0,415	6 153	613	0,267	3 347	82	0,682	9 500	695
	SSÚR GALANTA											0,231	2 505	115	0,131	917	74	0,362	3 422	188
	SSÚR KOŠICE											1,058	8 022		1,174	11 435		2,232	19 456	
	SSÚR ZVOLEN											0,451	4 809	303	0,276	2 642	242	0,727	7 450	545
	SSÚR ŽARNOVICA											0,513	3 939		0,286	2 145		0,799	6 084	
NÁRODNÁ DIALNIČNÁ SPOLOČNOSŤ a.s. SPOLU:					0,062	1 116	387		0,062	1 116	387	2,668	25 427	1 031	2,134	20 485	397	4,802	45 912	1 428
ŠTÁT	SSC - IVSC BANSKÁ BYSTRICA				0,030	150			0,030	150		0,466	3 442		0,300	2 360		0,766	5 802	
	SSC - IVSC BRATISLAVA	0,567	6 956						0,567	6 956										
	SSC - IVSC KOŠICE	0,342	4 332		0,083	498			0,425	4 830		0,434	3 329		0,322	2 496		0,756	5 824	
	SSC - IVSC ŽILINA											1,284	10 498	173	0,771	7 279	90	2,055	17 777	263
	SSC SPOLU:	0,909	11 289		0,113	648			1,022	11 936		2,184	17 268	173	1,393	12 135	90	3,577	29 403	263
	COLNÝ ÚRAD	1,296	8 099						1,296	8 099										
ŠTÁT SPOLU:		2,205	19 387	0	0,113	648	0		2,318	20 034		2,184	17 268	173	1,393	12 135	90	3,577	29 403	263
MESTO BA	MAGISTRÁT HL.MESTA BA	20,130	217 234	324	0,284	2 615			20,414	219 849	324	10,935	99 818	72	10,990	100 408	843	21,925	200 225	914
MESTO BRATISLAVA SPOLU:		20,130	217 234	324	0,284	2 615			20,414	219 849	324	10,935	99 818	72	10,990	100 408	843	21,925	200 225	914
MESTO KE	SPRÁVA KOMUNIKÁCIÍ KOŠICE	24,779	232 861	3 597	0,419	4 052			25,218	236 913	3 597	0,210	1 482		0,222	1 554		0,432	3 036	0
MESTO KOŠICE SPOLU:		24,779	232 861	3 597	0,419	4 052			25,218	236 913	3 597	0,210	1 482		0,222	1 554		0,432	3 036	0
BANSKOBYSTRICKÝ SK	BANSKOBYSTRICKÝ SK - BB RSC - BB	67,222	470 254	7 466					67,222	470 254	7 466									
	BANSKOBYSTRICKÝ SK - BB RSC - LC	94,602	683 307	5 251	0,062	465			94,664	683 772	5 251									
	BANSKOBYSTRICKÝ SK - BB RSC - RS	172,403	1 228 683	16 702	0,037	352			172,440	1 229 035	16 702	0,685	5 697	191	0,699	5 862		1,384	11 559	191
	BANSKOBYSTRICKÝ SK - BB RSC - VK	98,890	732 143	10 018					98,890	732 143	10 018									
	BANSKOBYSTRICKÝ SK -BB RSC - ZH	85,843	619 163	14 810					85,843	619 163	14 810									
	BANSKOBYSTRICKÝ SK - BB RSC - ZV	132,562	871 564	12 230	0,141	1 306	512		132,703	872 869	12 741									
BANSKOBYSTRICKÝ SK SPOLU:		715,514	5 082 524	74 771	0,270	2 272	512		651,762	4 607 235	66 990	0,685	5 697	191	0,699	5 862		1,384	11 559	191
BA SK	BRATISLAVSKÝ SK - RC BA	173,953	1 382 352	25 001	0,489	4 050	267		174,442	1 386 401	25 268	4,748	42 098	924	4,783	44 059	478	9,531	86 157	1 401
BRATISLAVSKÝ SK SPOLU:		173,953	1 382 352	25 001	0,489	4 050	267		174,442	1 386 401	25 268	4,748	42 098	924	4,783	44 059	478	9,531	86 157	1 401
KOŠICKÝ SK	KOŠICKÝ SK - SC KSK - SÚ MB	96,650	655 688	7 825					96,650	655 688	7 825									
	KOŠICKÝ SK - SC KSK - SÚ MII	131,208	990 161	4 263					131,208	990 161	4 263	12,392	103 133	3 049	12,354	103 644	1 751	24,746	206 777	4 800
	KOŠICKÝ SK - SC KSK - SÚ RV	89,150	589 666	4 219	0,263	1 757	248		89,413	591 423	4 467	0,787	7 052	590	0,043	242		0,830	7 294	590
	KOŠICKÝ SK - SC KSK - SÚ SNV	189,258	1 338 872	12 661	0,506	3 635	876		189,764	1 342 507	13 537	0,711	4 808	357	0,731	5 724		1,442	10 532	357
	KOŠICKÝ SK - SC KSK - SÚ TV	38,843	321 336	2 227	0,217	1 389	640		39,060	322 724	2 867	0,066	452		0,084	651	119	0,150	1 103	119
KOŠICKÝ SK SPOLU:		545,109	3 895 723	33 380	0,986	6 780	1 764		546,095	3 902 503	32 959	13,956	115 444	3 997	13,212	110 261	1 870	27,168	225 705	5 867



BITÚMENOVÉ VOZOVKY NA CESTÁCH II.TRIEDY

ČLENENIE: VLASTNÍK/SPRÁVCA CK

STAV SIETE CESTNÝCH KOMUNIKÁCIÍ K: 01.01.2009

VLASTNÍK	SPRÁVCA	DĚLKY VOZOVIEK A PLOCHY VOZOVIEK A KOREKCIÍ PODĽA DRUHU KRYTU																	
		SMEROVO NEROZDELENÉ CK (DVOJPRUH)						SPOLU			SMEROVO ROZDELENÉ CK (ŠTVORPRUH)						SPOLU		
		V SMERE ORIENTÁCIE CK			KRIŽOVATKOVÉ ÚSEKY - VETVY			SMEROVO NEROZDELENÉ CK			V SMERE ORIENTÁCIE CK			PROTI SMERU ORIENTÁCIE			SMEROVO ROZDELENÉ CK		
		VOZOVKY		KOREKcie	VOZOVKY		KOREKcie	VOZOVKY		KOREKcie	VOZOVKY		KOREKcie	VOZOVKY		KOREKcie	VOZOVKY		KOREKcie
		DĚLKA [km]	PLOCHA [m ²]	PLOCHA [m ²]	DĚLKA [km]	PLOCHA [m ²]	PLOCHA [m ²]	DĚLKA [km]	PLOCHA [m ²]	PLOCHA [m ²]	DĚLKA [km]	PLOCHA [m ²]	PLOCHA [m ²]	DĚLKA [km]	PLOCHA [m ²]	PLOCHA [m ²]	DĚLKA [km]	PLOCHA [m ²]	PLOCHA [m ²]
NITRIANSKY SK	NITRIANSKY SK - RSÚC KN	80,905	569 135	2 837	0,210	1 425	4 607	81,115	570 560	7 443									
	NITRIANSKY SK - RSÚC LV	100,933	757 285	3 221	0,025	213	109	100,958	757 497	3 330	0,276	2 403	245	0,146	1 085	975	0,422	3 488	1 220
	NITRIANSKY SK - RSÚC NR	79,425	602 094	17 085	0,020	120		79,445	602 214	17 085	0,187	3 009					0,187	3 009	
	NITRIANSKY SK - RSÚC NZ	171,732	1 240 678	9 558	0,034	238	72	171,766	1 240 916	9 631	4,580	32 272	75				4,580	32 272	75
	NITRIANSKY SK - RSÚC TO	58,502	439 752	5 145				58,502	439 752	5 145									
NITRIANSKY SK SPOLU:		491,497	3 608 944	37 846	0,289	1 996	4 788	491,786	3 610 939	42 633	5,043	37 683	320	0,146	1 085	975	5,189	38 768	1 295
PREŠOVSKÝ SK	PREŠOVSKÝ SK - SÚC PSK - BJ	38,539	311 591	4 077	0,021	174		38,560	311 765	4 077				0,026	208		0,026	208	
	PREŠOVSKÝ SK - SÚC PSK - HE	173,876	1 273 162	12 847	0,055	660	358	173,931	1 273 822	13 205									
	PREŠOVSKÝ SK - SÚC PSK - PO	34,444	258 582	1 703	0,057	542		34,501	259 123	1 703	0,063	554	96	0,062	589		0,125	1 143	96
	PREŠOVSKÝ SK - SÚC PSK - PP	105,267	872 867	11 201	0,415	3 218	189	105,682	876 085	11 389									
	PREŠOVSKÝ SK - SÚC PSK - SK	35,394	257 359	1 172				35,394	257 359	1 172									
	PREŠOVSKÝ SK - SÚC PSK - SL	59,787	435 597	4 748	0,059	500	162	59,846	436 097	4 910									
PREŠOVSKÝ SK - SÚC PSK - VT	62,861	448 174	3 401				62,861	448 174	3 401										
PREŠOVSKÝ SK SPOLU:		510,168	3 857 331	39 148	0,607	5 094	709	510,775	3 862 425	39 857	0,063	554	96	0,088	797		0,151	1 351	96
TRENČIANSKY SK	TRENČIANSKY SK - SC TN SK - SÚ PB	80,364	641 263	10 399				80,364	641 263	10 399	0,696	4 628	685	0,700	5 600		1,396	10 228	685
	TRENČIANSKY SK - SC TN SK - SÚ PD	97,814	692 749	13 402	0,148	1 299	185	97,962	694 048	13 587									
	TRENČIANSKY SK - SC TN SK - SÚ TN	168,667	1 260 432	15 717	0,149	1 386	567	168,816	1 261 817	16 285									
TRENČIANSKY SK SPOLU:		346,845	2 594 446	39 370	0,297	2 685	752	347,142	2 597 128	40 271	0,696	4 628	685	0,700	5 600		1,396	10 228	685
TRNAVSKÝ SK	TRNAVSKÝ SK - SÚC TTSK DS	113,737	877 322	9 520				113,737	877 322	9 520	0,333	1 998					0,333	1 998	
	TRNAVSKÝ SK - SÚC TTSK SE	125,198	904 977	11 027				125,198	904 977	11 027									
	TRNAVSKÝ SK - SÚC TTSK TT	272,401	2 029 278	24 246	0,181	1 742	390	272,582	2 031 020	24 636	2,073	20 132	121	1,882	17 340	139	3,955	37 472	259
TRNAVSKÝ SK SPOLU:		511,336	3 811 578	44 794	0,181	1 742	390	511,517	3 813 319	45 183	2,406	22 130	121	1,882	17 340	139	4,288	39 470	259
ŽILINSKÝ SK	ŽILINSKÝ SK - SC ŽSK - HPOV	79,681	625 989	10 646				79,681	625 989	10 646	2,848	27 326		2,822	27 175		5,670	54 501	0
	ŽILINSKÝ SK - SC ŽSK - KYS	60,539	486 110	12 358	0,072	760		60,611	486 870	12 358									
	ŽILINSKÝ SK - SC ŽSK - LIP	59,569	462 283	10 663	0,399	4 133	11	59,968	466 415	10 674	2,572	24 877	1 365	2,603	25 315	740	5,175	50 192	2 105
	ŽILINSKÝ SK - SC ŽSK - ORA	85,993	614 865	13 304	0,022	198		86,015	615 063	13 304									
	ŽILINSKÝ SK - SC ŽSK - TUR	23,395	165 161	1 164	0,025	225		23,420	165 386	1 164									
ŽILINSKÝ SK SPOLU:		309,177	2 354 407	48 134	0,518	5 316	11	309,695	2 359 722	48 146	5,420	52 203	1 365	5,425	52 490	740	10,845	104 692	2 105
VOZOVKY NA CESTÁCH II.TRIEDY SPOLU:		3 650,713	27 056 786	346 364	4,515	38 363	9 580	3 591,226	26 617 585	345 615	49,014	424 431	8 975	41,674	372 075	5 529	90,688	796 507	14 504

Pozn.:

Dĺžka vozovky - je súčet dĺžok medzikrižovatkových, križovatkových úsekov CK (v prípade smerovo rozdelených CK aj dĺžok oddelených častí 2) a dĺžok jej križovatkových vetiev.

V križovatkách CK je dĺžka vozovky započítaná od hrán spevnenej časti vozovky CK, preto nie je totožná s dĺžkou cestnej komunikácie.

Plocha vozovky - je vyjadrená súčinom dĺžky vozovky a šírky jej spevnenej časti.



DLÁŽDENÉ VOZOVKY NA CESTÁCH II.TRIEDY

ČLENENIE: VLASTNÍK/SPRÁVCA CK

STAV SIETE CESTNÝCH KOMUNIKÁCIÍ K: 01.01.2009

VLASTNÍK	SPRÁVCA	DĹŽKY VOZOVIEK A PLOCHY VOZOVIEK A KOREKCIÍ PODĽA DRUHU KRYTU																			
		SMEROVO NEROZDELENÉ CK (DVOJPRUH)						SPOLU			SMEROVO ROZDELENÉ CK (ŠTVORPRUH)						SPOLU				
		V SMERE ORIENTÁCIE CK			KRIŽOVATKOVÉ ÚSEKY - VETVY			SMEROVO NEROZDELENÉ CK			V SMERE ORIENTÁCIE CK			PROTI SMERU ORIENTÁCIE			SMEROVO ROZDELENÉ CK				
		VOZOVKY		KOREKcie	VOZOVKY		KOREKcie	VOZOVKY		KOREKcie	VOZOVKY		KOREKcie	VOZOVKY		KOREKcie	VOZOVKY		KOREKcie		
DĹŽKA [km]	PLOCHA [m ²]	PLOCHA [m ²]	DĹŽKA [km]	PLOCHA [m ²]	PLOCHA [m ²]	DĹŽKA [km]	PLOCHA [m ²]	PLOCHA [m ²]	DĹŽKA [km]	PLOCHA [m ²]	PLOCHA [m ²]	DĹŽKA [km]	PLOCHA [m ²]	PLOCHA [m ²]	DĹŽKA [km]	PLOCHA [m ²]	PLOCHA [m ²]	DĹŽKA [km]	PLOCHA [m ²]	PLOCHA [m ²]	
NDS,a.s.	SSÚR ČADCA																				
	SSÚR GALANTA																				
	SSÚR KOŠICE																				
	SSÚR ZVOLEN																				
	SSÚR ŽARNOVICA																				
NARODNÁ DIAĽNIČNÁ SPOLOČNOSŤ a.s. SPOLU:																					
ŠTÁT	SSC - IVSC BANSKÁ BYSTRICA																				
	SSC - IVSC BRATISLAVA																				
	SSC - IVSC KOŠICE																				
	SSC - IVSC ŽILINA																				
	SSC SPOLU:																				
COLNÝ ÚRAD																					
ŠTÁT SPOLU:																					
MESTO BA	MAGISTRÁT HL.MESTA BA																				
MESTO BRATISLAVA SPOLU:																					
MESTO KE	SPRÁVA KOMUNIKÁCIÍ KOŠICE																				
MESTO KOŠICE SPOLU:																					
BANSKOBYSTRICKÝ SK	BANSKOBYSTRICKÝ SK - BB RSC - BB																				
	BANSKOBYSTRICKÝ SK - BB RSC - LC				131							131									
	BANSKOBYSTRICKÝ SK - BB RSC - RS																				
	BANSKOBYSTRICKÝ SK - BB RSC - VK																				
	BANSKOBYSTRICKÝ SK -BB RSC - ZH	0,184	1 193						0,184	1 193											
BANSKOBYSTRICKÝ SK - BB RSC - ZV																					
BANSKOBYSTRICKÝ SK SPOLU:		0,184	1 193	131				0,184	1 193	131											
BA SK	BRATISLAVSKÝ SK - RC BA																				
BRATISLAVSKÝ SK SPOLU:																					
KOŠICKÝ SK	KOŠICKÝ SK - SC KSK - SÚ MB				219							219									
	KOŠICKÝ SK - SC KSK - SÚ MII																				
	KOŠICKÝ SK - SC KSK - SÚ RV																				
	KOŠICKÝ SK - SC KSK - SÚ SNV																				
	KOŠICKÝ SK - SC KSK - SÚ TV																				
KOŠICKÝ SK SPOLU:					219						219										



DLÁŽDENÉ VOZOVKY NA CESTÁCH II.TRIEDY

ČLENENIE: VLASTNÍK/SPRÁVCA CK

STAV SIETE CESTNÝCH KOMUNIKÁCIÍ K: 01.01.2009

VLASTNÍK	SPRÁVCA	DĹŽKY VOZOVIEK A PLOCHY VOZOVIEK A KOREKCIÍ PODĽA DRUHU KRYTU																				
		SMEROVO NEROZDELENÉ CK (DVOJPRUH)						SPOLU			SMEROVO ROZDELENÉ CK (ŠTVORPRUH)						SPOLU					
		V SMERE ORIENTÁCIE CK			KRIŽOVATKOVÉ ÚSEKY - VETVY			SMEROVO NEROZDELENÉ CK			V SMERE ORIENTÁCIE CK			PROTI SMERU ORIENTÁCIE			SMEROVO ROZDELENÉ CK					
		VOZOVKY		KOREKCIE	VOZOVKY		KOREKCIE	VOZOVKY		KOREKCIE	VOZOVKY		KOREKCIE	VOZOVKY		KOREKCIE	VOZOVKY		KOREKCIE			
DĹŽKA [km]	PLOCHA [m ²]	PLOCHA [m ²]	DĹŽKA [km]	PLOCHA [m ²]	PLOCHA [m ²]	DĹŽKA [km]	PLOCHA [m ²]	PLOCHA [m ²]	DĹŽKA [km]	PLOCHA [m ²]	PLOCHA [m ²]	DĹŽKA [km]	PLOCHA [m ²]	PLOCHA [m ²]	DĹŽKA [km]	PLOCHA [m ²]	PLOCHA [m ²]	DĹŽKA [km]	PLOCHA [m ²]	PLOCHA [m ²]		
NITRIANSKY SK	NITRIANSKY SK - RSÚC KN																					
	NITRIANSKY SK - RSÚC LV																					
	NITRIANSKY SK - RSÚC NR	3,285	24 990	1 305					3,285	24 990	1 305											
	NITRIANSKY SK - RSÚC NZ																					
	NITRIANSKY SK - RSÚC TO																					
NITRIANSKY SK SPOLU:		3,285	24 990	1 305					3,285	24 990	1 305											
PREŠOVSKÝ SK	PREŠOVSKÝ SK - SÚC PSK - BJ																					
	PREŠOVSKÝ SK - SÚC PSK - HE																					
	PREŠOVSKÝ SK - SÚC PSK - PO																					
	PREŠOVSKÝ SK - SÚC PSK - PP																					
	PREŠOVSKÝ SK - SÚC PSK - SK																					
	PREŠOVSKÝ SK - SÚC PSK - SL																					
	PREŠOVSKÝ SK - SÚC PSK - VT																					
PREŠOVSKÝ SK SPOLU:																						
TRENČIANSKY SK	TRENČIANSKY SK - SC TN SK - SÚ PB																					
	TRENČIANSKY SK - SC TN SK - SÚ PD	1,213	7 855						1,213	7 855												
	TRENČIANSKY SK - SC TN SK - SÚ TN																					
TRENČIANSKY SK SPOLU:		1,213	7 855						1,213	7 855												
TRNAVSKÝ SK	TRNAVSKÝ SK - SÚC TTSK DS																					
	TRNAVSKÝ SK - SÚC TTSK SE	0,679	4 414						0,679	4 414												
	TRNAVSKÝ SK - SÚC TTSK TT																					
TRNAVSKÝ SK SPOLU:		0,679	4 414						0,679	4 414												
ŽILINSKÝ SK	ŽILINSKÝ SK - SC ŽSK - HPOV			1 148							1 148											
	ŽILINSKÝ SK - SC ŽSK - KYS	0,069	318						0,069	318												
	ŽILINSKÝ SK - SC ŽSK - LIP			135							135											
	ŽILINSKÝ SK - SC ŽSK - ORA																					
	ŽILINSKÝ SK - SC ŽSK - TUR																					
ŽILINSKÝ SK SPOLU:		0,069	318	1 283					0,069	318	1 283											
VOZOVKY NA CESTÁCH II.TRIEDY SPOLU:		5,430	38 769	2 937					5,430	38 769	2 937											

Pozn.:

Dĺžka vozovky - je súčet dĺžok medzikrižovatkových, križovatkových úsekov CK (v prípade smerovo rozdelených CK aj dĺžok oddelených častí 2) a dĺžok jej križovatkových vetiev.

V križovatkách CK je dĺžka vozovky započítaná od hrán spevnenej časti vozovky CK, preto nie je totožná s dĺžkou cestnej komunikácie.

Plocha vozovky - je vyjadrená súčinom dĺžky vozovky a šírky jej spevnenej časti.



ŠTRKOVÉ VOZOVKY NA CESTÁCH II.TRIEDY

ČLENENIE: VLASTNÍK/SPRÁVCA CK

STAV SIETE CESTNÝCH KOMUNIKÁCIÍ K: 01.01.2009

VLASTNÍK	SPRÁVCA	DĹŽKY VOZOVIEK A PLOCHY VOZOVIEK A KOREKCIÍ PODĽA DRUHU KRYTU																	
		SMEROVO NEROZDELENÉ CK (DVOJPRUH)						SPOLU			SMEROVO ROZDELENÉ CK (ŠTVORPRUH)						SPOLU		
		V SMERE ORIENTÁCIE CK			KRIŽOVATKOVÉ ÚSEKY - VETVY			SMEROVO NEROZDELENÉ CK			V SMERE ORIENTÁCIE CK			PROTI SMERU ORIENTÁCIE			SMEROVO ROZDELENÉ CK		
		VOZOVKY		KOREKcie	VOZOVKY		KOREKcie	VOZOVKY		KOREKcie	VOZOVKY		KOREKcie	VOZOVKY		KOREKcie	VOZOVKY		KOREKcie
DĹŽKA [km]	PLOCHA [m ²]	PLOCHA [m ²]	DĹŽKA [km]	PLOCHA [m ²]	PLOCHA [m ²]	DĹŽKA [km]	PLOCHA [m ²]	PLOCHA [m ²]	DĹŽKA [km]	PLOCHA [m ²]	PLOCHA [m ²]	DĹŽKA [km]	PLOCHA [m ²]	PLOCHA [m ²]	DĹŽKA [km]	PLOCHA [m ²]	PLOCHA [m ²]		
NDS,a.s.	SSÚR ČADCA																		
	SSÚR GALANTA																		
	SSÚR KOŠICE																		
	SSÚR ZVOLEN																		
	SSÚR ŽARNOVICA																		
NÁRODNÁ DIAĽNIČNÁ SPOLOČNOSŤ a.s. SPOLU:																			
ŠTÁT	SSC - IVSC BĀNSKĀ BYSTRICA																		
	SSC - IVSC BRATISLAVA																		
	SSC - IVSC KOŠICE																		
	SSC - IVSC ŽILINA																		
	SSC SPOLU:																		
COLNÝ ÚRAD	0,050	175						0,050	175										
ŠTÁT SPOLU:	0,050	175						0,050	175										
MESTO BA	MAGISTRÁT HL.MESTA BA																		
MESTO BRATISLAVA SPOLU:																			
MESTO KE	SPRÁVA KOMUNIKÁCIÍ KOŠICE																		
MESTO KOŠICE SPOLU:																			
BANSKOBYSTRICKÝ SK	BANSKOBYSTRICKÝ SK - BB RSC - BB																		
	BANSKOBYSTRICKÝ SK - BB RSC - LC					322					322								
	BANSKOBYSTRICKÝ SK - BB RSC - RS					510					510								
	BANSKOBYSTRICKÝ SK - BB RSC - VK					30					30								
	BANSKOBYSTRICKÝ SK -BB RSC - ZH					233					233								
	BANSKOBYSTRICKÝ SK - BB RSC - ZV					273					273								
BANSKOBYSTRICKÝ SK SPOLU:						1 368				1 368									
BA SK	BRATISLAVSKÝ SK - RC BA	0,050							0,050										
BRATISLAVSKÝ SK SPOLU:		0,050							0,050										
KOŠICKÝ SK	KOŠICKÝ SK - SC KSK - SÚ MB					66					66								
	KOŠICKÝ SK - SC KSK - SÚ MII	0,837	4 604						0,837	4 604									
	KOŠICKÝ SK - SC KSK - SÚ RV					104					104								
	KOŠICKÝ SK - SC KSK - SÚ SNV					396					396								
	KOŠICKÝ SK - SC KSK - SÚ TV																		
KOŠICKÝ SK SPOLU:		0,837	4 604			566			0,837	4 604	566								



ŠTRKOVÉ VOZOVKY NA CESTÁCH II.TRIEDY

ČLENENIE: VLASTNÍK/SPRÁVCA CK

STAV SIETE CESTNÝCH KOMUNIKÁCIÍ K: 01.01.2009

VLASTNÍK	SPRÁVCA	DĹŽKY VOZOVIEK A PLOCHY VOZOVIEK A KOREKCIÍ PODĹA DRUHU KRYTU																				
		SMEROVO NEROZDELENÉ CK (DVOJPRUH)						SPOLU			SMEROVO ROZDELENÉ CK (ŠTVORPRUH)						SPOLU					
		V SMERE ORIENTÁCIE CK			KRIŽOVATKOVÉ ÚSEKY - VETVY			SMEROVO NEROZDELENÉ CK			V SMERE ORIENTÁCIE CK			PROTI SMERU ORIENTÁCIE			SMEROVO ROZDELENÉ CK					
		VOZOVKY		KOREKcie	VOZOVKY		KOREKcie	VOZOVKY		KOREKcie	VOZOVKY		KOREKcie	VOZOVKY		KOREKcie	VOZOVKY		KOREKcie			
DĹŽKA [km]	PLOCHA [m ²]	PLOCHA [m ²]	DĹŽKA [km]	PLOCHA [m ²]	PLOCHA [m ²]	DĹŽKA [km]	PLOCHA [m ²]	PLOCHA [m ²]	DĹŽKA [km]	PLOCHA [m ²]	PLOCHA [m ²]	DĹŽKA [km]	PLOCHA [m ²]	PLOCHA [m ²]	DĹŽKA [km]	PLOCHA [m ²]	PLOCHA [m ²]	DĹŽKA [km]	PLOCHA [m ²]	PLOCHA [m ²]		
NITRIANSKY SK	NITRIANSKY SK - RSÚC KN																					
	NITRIANSKY SK - RSÚC LV																					
	NITRIANSKY SK - RSÚC NR																					
	NITRIANSKY SK - RSÚC NZ																					
	NITRIANSKY SK - RSÚC TO																					
NITRIANSKY SK SPOLU:																						
PREŠOVSKÝ SK	PREŠOVSKÝ SK - SÚC PSK - BJ																					
	PREŠOVSKÝ SK - SÚC PSK - HE	6,670	23 595						6,670	23 595												
	PREŠOVSKÝ SK - SÚC PSK - PO																					
	PREŠOVSKÝ SK - SÚC PSK - PP					7 200									7 200							
	PREŠOVSKÝ SK - SÚC PSK - SK																					
	PREŠOVSKÝ SK - SÚC PSK - SL					210									210							
	PREŠOVSKÝ SK - SÚC PSK - VT																					
PREŠOVSKÝ SK SPOLU:		6,670	23 595	7 410					6,670	23 595	7 410											
TRENČIANSKY SK	TRENČIANSKY SK - SC TN SK - SÚ PB					200																
	TRENČIANSKY SK - SC TN SK - SÚ PD					435																
	TRENČIANSKY SK - SC TN SK - SÚ TN																					
TRENČIANSKY SK SPOLU:				635							635											
TRNAVSKÝ SK	TRNAVSKÝ SK - SÚC TTSK DS																					
	TRNAVSKÝ SK - SÚC TTSK SE																					
	TRNAVSKÝ SK - SÚC TTSK TT																					
TRNAVSKÝ SK SPOLU:																						
ŽILINSKÝ SK	ŽILINSKÝ SK - SC ŽSK - HPOV					88																
	ŽILINSKÝ SK - SC ŽSK - KYS					326																
	ŽILINSKÝ SK - SC ŽSK - LIP					2 713																
	ŽILINSKÝ SK - SC ŽSK - ORA					540																
	ŽILINSKÝ SK - SC ŽSK - TUR																					
ŽILINSKÝ SK SPOLU:				3 666							3 666											
VOZOVKY NA CESTÁCH II.TRIEDY SPOLU:		7,557	28 374	13 645					7,557	28 374	13 645											

Pozn.:

Dĺžka vozovky - je súčet dĺžok medzikrižovatkových, križovatkových úsekov CK (v prípade smerovo rozdelených CK aj dĺžok oddelených častí 2) a dĺžok jej križovatkových vetiev.

V križovatkách CK je dĺžka vozovky započítaná od hrán spevnenej časti vozovky CK, preto nie je totožná s dĺžkou cestnej komunikácie.

Plocha vozovky - je vyjadrená súčinom dĺžky vozovky a šírky jej spevnenej časti.



VOZOVKY NA CESTÁCH III.TRIEDY

ČLENIENIE: VLASTNÍK/SPRÁVCA CK

STAV SIETE CESTNÝCH KOMUNIKÁCIÍ K: 01.01.2009

VLASTNÍK	SPRÁVCA	DĚLKY VOZOVIEK A PLOCHY VOZOVIEK A KOREKCIÍ PODĽA DRUHU KRYTU											
		BETÓNOVÝ		BITÚMENOVÝ		DLÁŽDENÝ		DREVENÝ		ŠTRKOVÝ		SPOLU	
		DĚLKA VOZOVKY [km]	PLOCHA VOZOVKY [m ²]	DĚLKA VOZOVKY [km]	PLOCHA VOZOVKY [m ²]	DĚLKA VOZOVKY [km]	PLOCHA VOZOVKY [m ²]	DĚLKA VOZOVKY [km]	PLOCHA VOZOVKY [m ²]	DĚLKA VOZOVKY [km]	PLOCHA VOZOVKY [m ²]	DĚLKA VOZOVKY [km]	PLOCHA VOZOVKY [m ²]
NDS,a.s.	SSÚD PREŠOV			0,436	4 628							0,436	4 628
	SSÚR GALANTA			1,945	15 088							1,945	15 088
	SSÚR KOŠICE			1,113	12 133							1,113	12 133
	SSÚR ZVOLEN			2,230	19 493							2,230	19 493
NÁRODNÁ DIAĽNICNÁ SPOLOČNOSŤ a.s. SPOLU:				5,724	51 342							5,724	51 342
ŠTÁT	SSC - IVSC BANSKÁ BYSTRICA			0,732	5 812							0,732	5 812
	SSC - IVSC BRATISLAVA			0,551	3 967							0,551	3 967
	SSC - IVSC KOŠICE			2,221	18 902							2,221	18 902
	SSC - IVSC ŽILINA			3,744	33 041					2 295		3,744	35 336
	SSC SPOLU:			7,248	61 722					2 295		7,248	64 017
	COLNÝ ÚRAD			2,046	8 124							2,046	8 124
STAT SPOLU:				9,294	69 846					2 295		9,294	72 141
MESTO BA	MAGISTRÁT HL.MESTA BA			17,570	108 818					2,072	8 288	19,642	117 106
MESTO BRATISLAVA SPOLU:				17,570	108 818					2,072	8 288	19,642	117 106
MESTO KE	SPRÁVA KOMUNIKÁCIÍ KOŠICE			37,506	280 825							37,506	280 825
MESTO KOŠICE SPOLU:				37,506	280 825							37,506	280 825
OBEC	OBEC			2,482	16 019	0,243	1 337					2,725	17 356
OBEC SPOLU:				2,482	16 019	0,243	1 337					2,725	17 356
BANSKOBYSTRICKÝ SK	BANSKOBYSTRICKÝ SK - BB RSC - BB			219,238	1 353 931	0,151	906			4,843	24 281	224,232	1 379 118
	BANSKOBYSTRICKÝ SK - BB RSC - LC			315,889	1 901 134	0,841	6 101			0,386	4 239	317,116	1 911 474
	BANSKOBYSTRICKÝ SK - BB RSC - RS	125		467,796	2 777 499	0,035	245	0,010	35	2,053	11 386	469,894	2 789 289
	BANSKOBYSTRICKÝ SK - BB RSC - VK			234,320	1 433 770	0,187	1 216			0,502	4 053	235,009	1 439 038
	BANSKOBYSTRICKÝ SK - BB RSC - ZH	614		295,008	1 764 119					4,099	13 180	299,107	1 777 913
	BANSKOBYSTRICKÝ SK - BB RSC - ZV			310,300	1 900 996						187	310,300	1 901 183
BANSKOBYSTRICKÝ SK SPOLU:				738	1 842,551	1,214	8 468	0,010	35	11,883	57 325	1 855,658	11 198 016
BA SK	BRATISLAVSKÝ SK - RC BA			132	332,913					0,551	2 204	333,464	2 154 695
BRATISLAVSKÝ SK SPOLU:				132	332,913					0,551	2 204	333,464	2 154 695
KOŠICKÝ SK	KOŠICKÝ SK - SC KSK - SÚ MB	0,018	135	391,482	2 351 848	0,035	210			0,615	4 484	392,150	2 356 677
	KOŠICKÝ SK - SC KSK - SÚ MI	0,231	3 168	351,365	2 128 171	0,422	2 448			0,788	3 658	352,806	2 137 444
	KOŠICKÝ SK - SC KSK - SÚ RV		1 800	138,743	868 185					0,096	1 023	138,839	871 008
	KOŠICKÝ SK - SC KSK - SÚ SNV			169,504	1 012 281	0,053	212			0,043	1 919	169,600	1 014 412
	KOŠICKÝ SK - SC KSK - SÚ TV	0,267	1 335	325,541	2 035 948	1,685	11 675	0,022	88	1,662	6 970	329,177	2 056 016
KOŠICKÝ SK SPOLU:		0,516	6 438	1 376,635	8 396 433	2,195	14 544	0,022	88	3,204	18 054	1 382,572	8 435 557



VOZOVKY NA CESTÁCH III.TRIEDY

ČLENIENIE: VLASTNÍK/SPRÁVCA CK

STAV SIETE CESTNÝCH KOMUNIKÁCIÍ K: 01.01.2009

VLASTNÍK	SPRÁVCA	DĚLKY VOZOVIEK A PLOCHY VOZOVIEK A KOREKCIÍ PODĽA DRUHU KRYTU											
		BETÓNOVÝ		BITÚMENOVÝ		DLÁŽDENÝ		DREVENÝ		ŠTRKOVÝ		SPOLU	
		DĚLKA VOZOVKY [km]	PLOCHA VOZOVKY [m ²]	DĚLKA VOZOVKY [km]	PLOCHA VOZOVKY [m ²]	DĚLKA VOZOVKY [km]	PLOCHA VOZOVKY [m ²]	DĚLKA VOZOVKY [km]	PLOCHA VOZOVKY [m ²]	DĚLKA VOZOVKY [km]	PLOCHA VOZOVKY [m ²]	DĚLKA VOZOVKY [km]	PLOCHA VOZOVKY [m ²]
NITRIANSKY SK	NITRIANSKY SK - RSÚC KN		67	222,551	1 403 138							222,551	1 403 205
	NITRIANSKY SK - RSÚC LV			416,290	2 637 494			0,070	210			416,360	2 637 704
	NITRIANSKY SK - RSÚC NR	0,292	1 606	431,012	2 700 014	0,671	6 980			0,068	272	432,043	2 708 872
	NITRIANSKY SK - RSÚC NZ	0,562	3 634	309,298	1 972 794	0,103	765			0,097	369	310,060	1 977 562
	NITRIANSKY SK - RSÚC TO			158,360	999 294	0,079	458			1,036	5 178	159,475	1 004 930
NITRIANSKY SK SPOLU:		0,854	5 307	1 537,511	9 712 735	0,853	8 203	0,070	210	1,201	5 819	1 540,489	9 732 273
PREŠOVSKÝ SK	PREŠOVSKÝ SK - SÚC PSK - BJ		2 002	281,376	1 609 967					2,644	12 821	284,020	1 624 789
	PREŠOVSKÝ SK - SÚC PSK - HE			259,097	1 528 297					2,237	8 592	261,334	1 536 889
	PREŠOVSKÝ SK - SÚC PSK - PO			435,287	2 595 748						2 389	435,287	2 598 137
	PREŠOVSKÝ SK - SÚC PSK - PP	0,026	169	305,165	1 828 775	0,031	155	0,006	30	0,162	2 577	305,390	1 831 706
	PREŠOVSKÝ SK - SÚC PSK - SK	0,016	80	242,086	1 369 711			0,014	78	4,790	21 696	246,906	1 391 565
	PREŠOVSKÝ SK - SÚC PSK - SL			207,910	1 237 883			0,059	252	4,398	19 559	212,367	1 257 694
	PREŠOVSKÝ SK - SÚC PSK - VT			172,654	1 063 436	0,016	56				571	172,670	1 064 063
PREŠOVSKÝ SK SPOLU:		0,042	2 251	1 903,575	11 233 817	0,047	211	0,079	360	14,231	68 204	1 917,974	11 304 844
TRENČIANSKY SK	TRENČIANSKY SK - SC TN SK - SÚ PB			289,415	1 786 386						1 346	289,415	1 787 732
	TRENČIANSKY SK - SC TN SK - SÚ PD	1,546	9 808	347,587	2 212 111	0,566	3 097	0,036	157		72	349,735	2 225 244
	TRENČIANSKY SK - SC TN SK - SÚ TN	0,095	1 151	498,414	2 943 097	0,018	139			0,128	504	498,655	2 944 890
TRENČIANSKY SK SPOLU:		1,641	10 959	1 135,416	6 941 594	0,584	3 235	0,036	157	0,128	1 922	1 137,805	6 957 867
TRNAVSKÝ SK	TRNAVSKÝ SK - SÚC TTSK - DS	5,328	37 376	346,135	2 203 206							351,463	2 240 581
	TRNAVSKÝ SK - SÚC TTSK - SE	1,325	8 263	234,470	1 509 961						1 953	235,795	1 520 177
	TRNAVSKÝ SK - SÚC TTSK - TT	1,360	11 684	463,882	3 021 844					0,310	1 085	465,552	3 034 613
TRNAVSKÝ SK SPOLU:		8,841	63 033	1 044,487	6 735 011					0,310	3 038	1 053,638	6 801 082
ŽILINSKY SK	ŽILINSKY SK - SC ŽSK - HPOV			227,025	1 468 720	0,128	704				3 493	227,153	1 472 917
	ŽILINSKY SK - SC ŽSK - KYS			177,856	1 157 944		150				1 235	177,889	1 159 469
	ŽILINSKY SK - SC ŽSK - LIP	0,509	2 497	260,793	1 642 412		375	0,085	456	5,891	30 933	267,278	1 676 671
	ŽILINSKY SK - SC ŽSK - ORA	0,240	1 004	238,091	1 494 651	1,259	9 061	0,033	140	0,592	6 082	240,215	1 510 938
	ŽILINSKY SK - SC ŽSK - TUR			215,530	1 378 150							215,530	1 378 150
ŽILINSKY SK SPOLU:		0,749	3 500	1 119,295	7 141 877	1,387	10 290	0,118	596	6,483	42 892	1 128,032	7 199 154
VOZOVKY NA CESTÁCH III.TRIEDY SPOLU:		12,643	92 358	10 364,959	63 972 126	6,523	46 287	0,335	1 446	40,063	210 041	10 424,523	64 322 257

Pozn.:

Dĺžka vozovky - je súčet dĺžok medzikrižovatkových, križovatkových úsekov CK (v prípade smerovo rozdelených CK aj dĺžok oddelených častí 2) a dĺžok jej križovatkových vetiev.

V križovatkách CK je dĺžka vozovky započítaná od hrán spevnenej časti vozovky CK, preto nie je totožná s dĺžkou cestnej komunikácie.

Plocha vozovky - je vyjadrená súčinom dĺžky vozovky a šírky jej spevnenej časti.



BETÓNOVÉ VOZOVKY NA CESTÁCH III.TRIEDY

ČLENENIE: VLASTNÍK/SPRÁVCA CK

STAV SIETE CESTNÝCH KOMUNIKÁCIÍ K: 01.01.2009

VLASTNÍK	SPRÁVCA	DĹŽKY VOZOVIEK A PLOCHY VOZOVIEK A KOREKCIÍ PODĹA DRUHU KRYTU																	
		SMEROVO NEROZDELENÉ CK (DVOJPRUH)						SPOLU			SMEROVO ROZDELENÉ CK (ŠTVORPRUH)						SPOLU		
		V SMERE ORIENTÁCIE CK			KRIŽOVATKOVÉ ÚSEKY - VETVY			SMEROVO NEROZDELENÉ CK			V SMERE ORIENTÁCIE CK			PROTI SMERU ORIENTÁCIE			SMEROVO ROZDELENÉ CK		
		VOZOVKY		KOREKCIE	VOZOVKY		KOREKCIE	VOZOVKY		KOREKCIE	VOZOVKY		KOREKCIE	VOZOVKY		KOREKCIE	VOZOVKY		KOREKCIE
		DĹŽKA [km]	PLOCHA [m ²]	PLOCHA [m ²]	DĹŽKA [km]	PLOCHA [m ²]	PLOCHA [m ²]	DĹŽKA [km]	PLOCHA [m ²]	PLOCHA [m ²]	DĹŽKA [km]	PLOCHA [m ²]	PLOCHA [m ²]	DĹŽKA [km]	PLOCHA [m ²]	PLOCHA [m ²]	DĹŽKA [km]	PLOCHA [m ²]	PLOCHA [m ²]
NDS,a.s.	SSÚD PREŠOV																		
	SSÚR GALANTA																		
	SSÚR KOŠICE																		
	SSÚR ZVOLEN																		
NÁRODNÁ DIALNIČNÁ SPOLOČNOSŤ a.s. SPOLU:																			
ŠTÁT	SSC - IVSC BANSKÁ BYSTRICA																		
	SSC - IVSC BRATISLAVA																		
	SSC - IVSC KOŠICE																		
	SSC - IVSC ŽILINA																		
	SSC SPOLU:																		
COLNÝ ÚRAD																			
ŠTÁT SPOLU:																			
MESTO BA	MAGISTRÁT HL.MESTA BA																		
MESTO BRATISLAVA SPOLU:																			
MESTO KE	SPRÁVA KOMUNIKÁCIÍ KOŠICE																		
MESTO KOŠICE SPOLU:																			
OBEC	OBEC																		
OBEC SPOLU:																			
BANSKOBYSTRICKÝ SK	BANSKOBYSTRICKÝ SK - BB RSC - BB																		
	BANSKOBYSTRICKÝ SK - BB RSC - LC																		
	BANSKOBYSTRICKÝ SK - BB RSC - RS					125					125								
	BANSKOBYSTRICKÝ SK - BB RSC - VK																		
	BANSKOBYSTRICKÝ SK -BB RSC - ZH					614					614								
BANSKOBYSTRICKÝ SK - BB RSC - ZV																			
BANSKOBYSTRICKÝ SK SPOLU:						738					738								
BA SK	BRATISLAVSKÝ SK - RC BA					132					132								
BRATISLAVSKÝ SK SPOLU:						132					132								
KOŠICKÝ SK	KOŠICKÝ SK - SC KSK - SÚ MB	0,018	135						0,018	135									
	KOŠICKÝ SK - SC KSK - SÚ MII	0,231	693	2 475					0,231	693	2 475								
	KOŠICKÝ SK - SC KSK - SÚ RV			1 800							1 800								
	KOŠICKÝ SK - SC KSK - SÚ SNV																		
	KOŠICKÝ SK - SC KSK - SÚ TV	0,267	1 335						0,267	1 335									
KOŠICKÝ SK SPOLU:		0,516	2 163	4 275					0,516	2 163	4 275								



BETÓNOVÉ VOZOVKY NA CESTÁCH III.TRIEDY

ČLENENIE: VLASTNÍK/SPRÁVCA CK

STAV SIETE CESTNÝCH KOMUNIKÁCIÍ K: 01.01.2009

VLASTNÍK	SPRÁVCA	DĹŽKY VOZOVIEK A PLOCHY VOZOVIEK A KOREKCIÍ PODĽA DRUHU KRYTU																			
		SMEROVO NEROZDELENÉ CK (DVOJPRUH)						SPOLU			SMEROVO ROZDELENÉ CK (ŠTVORPRUH)						SPOLU				
		V SMERE ORIENTÁCIE CK			KRIŽOVATKOVÉ ÚSEKY - VETVY			SMEROVO NEROZDELENÉ CK			V SMERE ORIENTÁCIE CK			PROTI SMERU ORIENTÁCIE			SMEROVO ROZDELENÉ CK				
		VOZOVKY		KOREKCIE	VOZOVKY		KOREKCIE	VOZOVKY		KOREKCIE	VOZOVKY		KOREKCIE	VOZOVKY		KOREKCIE	VOZOVKY		KOREKCIE		
DĹŽKA [km]	PLOCHA [m ²]	PLOCHA [m ²]	DĹŽKA [km]	PLOCHA [m ²]	PLOCHA [m ²]	DĹŽKA [km]	PLOCHA [m ²]	PLOCHA [m ²]	DĹŽKA [km]	PLOCHA [m ²]	PLOCHA [m ²]	DĹŽKA [km]	PLOCHA [m ²]	PLOCHA [m ²]	DĹŽKA [km]	PLOCHA [m ²]	PLOCHA [m ²]	DĹŽKA [km]	PLOCHA [m ²]	PLOCHA [m ²]	
NITRIANSKY SK	NITRIANSKY SK - RSÚC KN			67					67												
	NITRIANSKY SK - RSÚC LV																				
	NITRIANSKY SK - RSÚC NR	0,292	1 606						0,292	1 606											
	NITRIANSKY SK - RSÚC NZ	0,562	2 919	715					0,562	2 919	715										
	NITRIANSKY SK - RSÚC TO																				
NITRIANSKY SK SPOLU:		0,854	4 525	782					0,854	4 525	782										
PREŠOVSKÝ SK	PREŠOVSKÝ SK - SÚC PSK - BJ			2 002					2 002												
	PREŠOVSKÝ SK - SÚC PSK - HE																				
	PREŠOVSKÝ SK - SÚC PSK - PO																				
	PREŠOVSKÝ SK - SÚC PSK - PP	0,026	169						0,026	169											
	PREŠOVSKÝ SK - SÚC PSK - SK	0,016	80						0,016	80											
	PREŠOVSKÝ SK - SÚC PSK - SL																				
PREŠOVSKÝ SK - SÚC PSK - VT																					
PREŠOVSKÝ SK SPOLU:		0,042	249	2 002					0,042	249	2 002										
TRENČIANSKY SK	TRENČIANSKY SK - SC TN SK - SÚ PB																				
	TRENČIANSKY SK - SC TN SK - SÚ PD	1,546	9 808						1,546	9 808											
	TRENČIANSKY SK - SC TN SK - SÚ TN	0,018	117	147	0,077	732	155	0,095	849	303											
TRENČIANSKY SK SPOLU:		1,564	9 925	147	0,077	732	155	1,641	10 656	303											
TRNAVSKÝ SK	TRNAVSKÝ SK - SÚC TTSK DS	5,328	36 992	383				5,328	36 992	383											
	TRNAVSKÝ SK - SÚC TTSK SE	1,325	7 950	313				1,325	7 950	313											
	TRNAVSKÝ SK - SÚC TTSK TT	2,188	16 468	927				1,360	16 468	927											
TRNAVSKÝ SK SPOLU:		8,841	61 410	1 623				8,841	61 410	1 623											
ŽILINSKY SK	ŽILINSKY SK - SC ŽSK - HPOV																				
	ŽILINSKY SK - SC ŽSK - KYS																				
	ŽILINSKY SK - SC ŽSK - LIP	0,509	2 497					0,509	2 497												
	ŽILINSKY SK - SC ŽSK - ORA	0,240	960	44				0,240	960	44											
ŽILINSKY SK - SC ŽSK - TUR																					
ŽILINSKY SK SPOLU:		0,749	3 457	44				0,749	3 457	44											
VOZOVKY NA CESTÁCH III.TRIEDY SPOLU:		12,566	81 728	9 744	0,077	732	155	12,643	82 459	9 899											

Pozn.:

Dĺžka vozovky - je súčet dĺžok medzikrižovatkových, križovatkových úsekov CK (v prípade smerovo rozdelených CK aj dĺžok oddelených častí 2) a dĺžok jej križovatkových vetiev.

V križovatkách CK je dĺžka vozovky započítaná od hrán spevnenej časti vozovky CK, preto nie je totožná s dĺžkou cestnej komunikácie.

Plocha vozovky - je vyjadrená súčinom dĺžky vozovky a šírky jej spevnenej časti.



BITÚMENOVÉ VOZOVKY NA CESTÁCH III.TRIEDY

ČLENIENIE: VLASTNÍK/SPRÁVCA CK

STAV SIETE CESTNÝCH KOMUNIKÁCIÍ K: 01.01.2009

VLASTNÍK	SPRÁVCA	DĹŽKY VOZOVIEK A PLOCHY VOZOVIEK A KOREKCIÍ PODĽA DRUHU KRYTU																			
		SMEROVO NEROZDELENÉ CK (DVOJPRUH)						SPOLU			SMEROVO ROZDELENÉ CK (ŠTVORPRUH)						SPOLU				
		V SMERE ORIENTÁCIE CK			KRIŽOVATKOVÉ ÚSEKY - VETVY			SMEROVO NEROZDELENÉ CK			V SMERE ORIENTÁCIE CK			PROTI SMERU ORIENTÁCIE			SMEROVO ROZDELENÉ CK				
		VOZOVKY		KOREKCIE	VOZOVKY		KOREKCIE	VOZOVKY		KOREKCIE	VOZOVKY		KOREKCIE	VOZOVKY		KOREKCIE	VOZOVKY		KOREKCIE		
DĹŽKA [km]	PLOCHA [m ²]	PLOCHA [m ²]	DĹŽKA [km]	PLOCHA [m ²]	PLOCHA [m ²]	DĹŽKA [km]	PLOCHA [m ²]	PLOCHA [m ²]	DĹŽKA [km]	PLOCHA [m ²]	PLOCHA [m ²]	DĹŽKA [km]	PLOCHA [m ²]	PLOCHA [m ²]	DĹŽKA [km]	PLOCHA [m ²]	PLOCHA [m ²]				
NDS,a.s.	SSÚD PREŠOV	0,436	4 628						0,436	4 628											
	SSÚR GALANTA	0,050	415		0,018	108			0,068	523											
	SSÚR KOŠICE											0,856	6 495	217	1,021	7 501	352	1,877	13 996	569	
	SSÚR ZVOLEN	0,164	1 394		0,019	152			0,183	1 546			1,096	9 235	331	0,951	7 934	447	2,047	17 169	779
NÁRODNÁ DIAĽNIČNÁ SPOLOČNOSŤ a.s. SPOLU:		0,650	6 437		0,037	260			0,687	6 697			2,773	25 104	805	2,264	17 333	1 403	5,037	42 437	2 207
ŠTÁT	SSC - IVSC BANSKÁ BYSTRICA	0,121	968	148					0,121	968	148	0,105	735	192	0,506	3 612	156	0,611	4 347	348	
	SSC - IVSC BRATISLAVA											0,289	2 095		0,262	1 703	169	0,551	3 798	169	
	SSC - IVSC KOŠICE											1,192	9 476	388	1,029	9 038		2,221	18 514	388	
	SSC - IVSC ŽILINA	1,556	12 839	2 319					1,556	12 839	2 319	0,745	5 351	1 438	1,443	11 044	51	2,188	16 395	1 489	
	SSC SPOLU:	1,677	13 807	2 468					1,677	13 807	2 468	2,331	17 657	2 018	3,240	25 397	376	5,571	43 054	2 394	
	COLNÝ ÚRAD	2,046	8 124						2,046	8 124											
ŠTÁT SPOLU:		3,723	21 931	2 468					3,723	21 931	2 468	2,331	17 657	2 018	3,240	25 397	376	5,571	43 054	2 394	
MESTO BA	MAGISTRÁT HL.MESTA BA	17,570	107 776	1 041					17,570	107 776	1 041										
MESTO BRATISLAVA SPOLU:		17,570	107 776	1 041					17,570	107 776	1 041										
MESTO KE	SPRÁVA KOMUNIKÁCIÍ KOŠICE	36,768	268 172	6 634	0,073	627	919		36,841	268 799	7 552	0,331	2 115	249	0,334	2 110		0,665	4 225	249	
MESTO KOŠICE SPOLU:		36,768	268 172	6 634	0,073	627	919		36,841	268 799	7 552	0,331	2 115	249	0,334	2 110		0,665	4 225	249	
OBEC	OBEC				0,025	150	143		0,025	150	143				2,457	15 662	65	2,457	15 662	65	
OBEC SPOLU:					0,025	150	143		0,025	150	143				2,457	15 662	65	2,457	15 662	65	
BANSKOBYSTRICKÝ SK	BANSKOBYSTRICKÝ SK - BB RSC - BB	215,551	1 300 839	16 821	0,446	3 251	953		215,997	1 304 090	17 774	1,605	15 700	192	1,636	15 826	349	3,241	31 526	541	
	BANSKOBYSTRICKÝ SK - BB RSC - LC	315,327	1 880 867	15 239	0,430	3 209	324		315,757	1 884 076	15 563	0,032	496	300	0,100	700		0,132	1 196	300	
	BANSKOBYSTRICKÝ SK - BB RSC - RS	466,964	2 733 565	39 165	0,355	2 222	217		467,319	2 735 787	39 382	0,224	1 261		0,253	1 069		0,477	2 330		
	BANSKOBYSTRICKÝ SK - BB RSC - VK	234,229	1 405 649	27 417	0,040	300			234,269	1 405 949	27 417	0,017	136	132	0,034	136		0,051	272	132	
	BANSKOBYSTRICKÝ SK -BB RSC - ZH	294,653	1 703 101	58 385	0,028	294			294,681	1 703 395	58 385	0,327	2 340					0,327	2 340		
	BANSKOBYSTRICKÝ SK - BB RSC - ZV	305,804	1 824 560	36 508	0,291	2 120	18		306,095	1 826 680	36 526	2,131	18 180	175	2,074	18 341	1 094	4,205	36 521	1 269	
BANSKOBYSTRICKÝ SK SPOLU:		1 832,528	10 848 580	193 535	1,590	11 396	1 513		1 834,118	10 859 976	195 048	4,336	38 113	799	4,097	36 071	1 443	8,433	74 184	2 242	
BA SK	BRATISLAVSKÝ SK - RC BA	332,069	2 113 113	32 023	0,603	3 991	965		332,672	2 117 104	32 989	0,145	1 098	288	0,096	660	221	0,241	1 758	509	
BRATISLAVSKÝ SK SPOLU:		332,069	2 113 113	32 023	0,603	3 991	965		332,672	2 117 104	32 989	0,145	1 098	288	0,096	660	221	0,241	1 758	509	
KOŠICKÝ SK	KOŠICKÝ SK - SC KSK - SÚ MB	390,948	2 309 624	38 117	0,337	2 419	664		391,285	2 312 043	38 781	0,197	1 024					0,197	1 024		
	KOŠICKÝ SK - SC KSK - SÚ MII	350,886	2 106 530	17 975	0,117	825	213		351,003	2 107 358	18 188	0,134	1 003		0,228	1 498	128	0,362	2 501	128	
	KOŠICKÝ SK - SC KSK - SÚ RV	138,683	830 126	37 623	0,060	352	84		138,743	830 478	37 707										
	KOŠICKÝ SK - SC KSK - SÚ SNV	168,376	986 753	16 271	0,247	1 480	47		168,623	988 233	16 318	0,881	7 730					0,881	7 730		
	KOŠICKÝ SK - SC KSK - SÚ TV	322,786	1 984 233	30 720	0,258	1 714	795		323,044	1 985 947	31 515	1,881	14 114	1 121	0,616	3 192	60	2,497	17 306	1 181	
KOŠICKÝ SK SPOLU:		1 371,679	8 217 266	140 706	1,019	6 789	1 803		1 372,698	8 224 055	142 509	3,093	23 871	1 121	0,844	4 690	187	3,937	28 561	1 308	
NITRIANSKY SK	NITRIANSKY SK - RSÚC KN	222,519	1 393 475	9 305	0,032	198	160		222,551	1 393 673	9 465										
	NITRIANSKY SK - RSÚC LV	415,572	2 606 085	24 934	0,550	3 616	1 479		416,122	2 609 701	26 413	0,091	736		0,077	644		0,168	1 380		
	NITRIANSKY SK - RSÚC NR	430,912	2 662 745	36 528	0,100	494	248		431,012	2 663 238	36 776										
	NITRIANSKY SK - RSÚC NZ	309,185	1 948 966	22 811	0,113	647	371		309,298	1 949 612	23 182										
	NITRIANSKY SK - RSÚC TO	158,288	984 938	13 764	0,072	482	110		158,360	985 420	13 874										
NITRIANSKY SK SPOLU:		1 536,476	9 596 208	107 342	0,867	5 436	2 368		1 537,343	9 601 645	109 710	0,091	736		0,077	644		0,168	1 380		



BITÚMENOVÉ VOZOVKY NA CESTÁCH III.TRIEDY

ČLENENIE: VLASTNÍK/SPRÁVCA CK

STAV SIETE CESTNÝCH KOMUNIKÁCIÍ K: 01.01.2009

VLASTNÍK	SPRÁVCA	DĹŽKY VOZOVIEK A PLOCHY VOZOVIEK A KOREKCIÍ PODĽA DRUHU KRYTU																		
		SMEROVO NEROZDELENÉ CK (DVOJPRUH)						SPOLU			SMEROVO ROZDELENÉ CK (ŠTVORPRUH)						SPOLU			
		V SMERE ORIENTÁCIE CK			KRIŽOVATKOVÉ ÚSEKY - VETVY			SMEROVO NEROZDELENÉ CK			V SMERE ORIENTÁCIE CK			PROTI SMERU ORIENTÁCIE			SMEROVO ROZDELENÉ CK			
		VOZOVKY		KOREKCIE	VOZOVKY		KOREKCIE	VOZOVKY		KOREKCIE	VOZOVKY		KOREKCIE	VOZOVKY		KOREKCIE	VOZOVKY		KOREKCIE	
		DĹŽKA [km]	PLOCHA [m ²]	PLOCHA [m ²]	DĹŽKA [km]	PLOCHA [m ²]	PLOCHA [m ²]	DĹŽKA [km]	PLOCHA [m ²]	PLOCHA [m ²]	DĹŽKA [km]	PLOCHA [m ²]	PLOCHA [m ²]	DĹŽKA [km]	PLOCHA [m ²]	PLOCHA [m ²]	DĹŽKA [km]	PLOCHA [m ²]	PLOCHA [m ²]	
PREŠOVSKÝ SK	PREŠOVSKÝ SK - SÚC PSK - BJ	281,235	1 588 279	18 974	0,141	1 019	1 694		281,376	1 589 299	20 668									
	PREŠOVSKÝ SK - SÚC PSK - HE	259,061	1 513 305	14 537	0,036	288	168		259,097	1 513 593	14 704									
	PREŠOVSKÝ SK - SÚC PSK - PO	425,946	2 476 663	33 657	0,035	175	150		425,981	2 476 838	33 807	4,709	42 114		4,597	42 713	276	9,306	84 827	276
	PREŠOVSKÝ SK - SÚC PSK - PP	304,923	1 799 097	27 818	0,067	426	384		304,990	1 799 522	28 203	0,077	462		0,098	588		0,175	1 050	
	PREŠOVSKÝ SK - SÚC PSK - SK	241,873	1 356 753	10 877	0,213	1 164	917		242,086	1 357 917	11 794									
	PREŠOVSKÝ SK - SÚC PSK - SL	207,436	1 203 579	29 238	0,153	1 107	388		207,589	1 204 685	29 626	0,169	1 794		0,152	1 778		0,321	3 572	
PREŠOVSKÝ SK - SÚC PSK - VT	172,450	1 049 277	12 880	0,204	1 279			172,654	1 050 556	12 880										
PREŠOVSKÝ SK SPOLU:		1 892,924	10 986 952	147 981	0,849	5 458	3 701		1 893,773	10 992 410	151 682	4,955	44 370		4,847	45 079	276	9,802	89 449	276
TRENČIANSKY SK	TRENČIANSKY SK - SC TN SK - SÚ PB	287,585	1 702 370	71 160	0,022	187	13		287,607	1 702 557	71 173	0,908	6 356		0,900	6 300		1,808	12 656	
	TRENČIANSKY SK - SC TN SK - SÚ PD	346,957	2 152 674	54 018	0,292	2 028	750		347,249	2 154 701	54 768	0,083	738	383	0,255	1 020	502	0,338	1 758	885
	TRENČIANSKY SK - SC TN SK - SÚ TN	498,060	2 892 674	47 858	0,354	2 042	523		498,414	2 894 716	48 381									
TRENČIANSKY SK SPOLU:		1 132,602	6 747 718	173 036	0,668	4 257	1 285		1 133,270	6 751 974	174 321	0,991	7 094	383	1,155	7 320	502	2,146	14 414	885
TRNAVSKÝ SK	TRNAVSKÝ SK - SÚC TTSK DS	345,174	2 147 963	46 079	0,655	4 607	1 746		345,829	2 152 570	47 825	0,306	2 811					0,306	2 811	
	TRNAVSKÝ SK - SÚC TTSK SE	234,285	1 478 398	30 137	0,185	1 114	312		234,470	1 479 512	30 450									
	TRNAVSKÝ SK - SÚC TTSK TT	462,936	2 966 108	47 242	0,661	5 031	1 896		463,597	2 971 139	49 138	0,133	732		0,152	836		0,285	1 568	
TRNAVSKÝ SK SPOLU:		1 042,395	6 592 469	123 458	1,501	10 752	3 954		1 043,896	6 603 221	127 412	0,439	3 542		0,152	836		0,591	4 378	
ŽILINSKÝ SK	ŽILINSKÝ SK - SC ŽSK - HPOV	226,679	1 416 852	49 275	0,346	2 334	260		227,025	1 419 186	49 534									
	ŽILINSKÝ SK - SC ŽSK - KYS	177,710	1 134 607	22 106	0,029	174			177,739	1 134 781	22 106	0,032	208	170	0,085	680		0,117	888	170
	ŽILINSKÝ SK - SC ŽSK - LIP	259,524	1 588 265	45 721	0,183	1 266			259,707	1 589 531	45 721	0,534	3 396	429	0,552	2 789	546	1,086	6 185	975
	ŽILINSKÝ SK - SC ŽSK - ORA	237,756	1 461 862	30 205	0,335	2 528	56		238,091	1 464 390	30 261									
ŽILINSKÝ SK - SC ŽSK - TUR	215,229	1 356 665	19 364	0,239	1 588			215,468	1 358 253	19 364	0,022	253		0,040	280		0,062	533		
ŽILINSKÝ SK SPOLU:		1 116,898	6 958 252	166 670	1,132	7 890	315		1 118,030	6 966 141	166 986	0,588	3 857	599	0,677	3 749	546	1,265	7 606	1 145
VOZOVKY NA CESTÁCH III.TRIEDY SPOLU:		10 316,282	62 464 874	1 094 895	8,364	57 005	16 967		10 324,646	62 521 879	1 111 861	20,073	167 555	6 262	20,240	159 551	5 018	40,313	327 106	11 280

Pozn.:

Dĺžka vozovky - je súčet dĺžok medzikrižovatkových, križovatkových úsekov CK (v prípade smerovo rozdelených CK aj dĺžok oddelených častí 2) a dĺžok jej križovatkových vetiev.

V križovatkách CK je dĺžka vozovky započítaná od hrán spevnenej časti vozovky CK, preto nie je totožná s dĺžkou cestnej komunikácie.

Plocha vozovky - je vyjadrená súčinom dĺžky vozovky a šírky jej spevnenej časti.



DLÁŽDENÉ VOZOVKY NA CESTÁCH III.TRIEDY

ČLENENIE: VLASTNÍK/SPRÁVCA CK

STAV SIETE CESTNÝCH KOMUNIKÁCIÍ K: 01.01.2009

VLASTNÍK	SPRÁVCA	DĹŽKY VOZOVIEK A PLOCHY VOZOVIEK A KOREKCIÍ PODĽA DRUHU KRYTU																	
		SMEROVO NEROZDELENÉ CK (DVOJPRUH)						SPOLU			SMEROVO ROZDELENÉ CK (ŠTVORPRUH)						SPOLU		
		V SMERE ORIENTÁCIE CK			KRIŽOVATKOVÉ ÚSEKY - VETVY			SMEROVO NEROZDELENÉ CK			V SMERE ORIENTÁCIE CK		PROTI SMERU ORIENTÁCIE				SMEROVO ROZDELENÉ CK		
		VOZOVKY		KOREKcie	VOZOVKY		KOREKcie	VOZOVKY		KOREKcie	VOZOVKY		KOREKcie	VOZOVKY		KOREKcie	VOZOVKY		KOREKcie
DĹŽKA [km]	PLOCHA [m ²]	PLOCHA [m ²]	DĹŽKA [km]	PLOCHA [m ²]	PLOCHA [m ²]	DĹŽKA [km]	PLOCHA [m ²]	PLOCHA [m ²]	DĹŽKA [km]	PLOCHA [m ²]	PLOCHA [m ²]	DĹŽKA [km]	PLOCHA [m ²]	PLOCHA [m ²]	DĹŽKA [km]	PLOCHA [m ²]	PLOCHA [m ²]		
NDS,a.s.	SSÚD PREŠOV																		
	SSÚR GALANTA																		
	SSÚR KOŠICE																		
	SSÚR ZVOLEN																		
NÁRODNÁ DIALNIČNÁ SPOLOČNOSŤ a.s. SPOLU:																			
ŠTÁT	SSC - IVSC BANSKÁ BYSTRICA																		
	SSC - IVSC BRATISLAVA																		
	SSC - IVSC KOŠICE																		
	SSC - IVSC ŽILINA																		
	SSC SPOLU:																		
	COLNÝ ÚRAD																		
ŠTÁT SPOLU:																			
MESTO BA	MAGISTRÁT HL.MESTA BA																		
MESTO BRATISLAVA SPOLU:																			
MESTO KE	SPRÁVA KOMUNIKÁCIÍ KOŠICE																		
MESTO KOŠICE SPOLU:																			
OBEC	OBEC													0,243	1 337		0,243	1 337	
OBEC SPOLU:														0,243	1 337		0,243	1 337	
BANSKOBYSTRICKÝ SK	BANSKOBYSTRICKÝ SK - BB RSC - BB	0,151	906						0,151	906									
	BANSKOBYSTRICKÝ SK - BB RSC - LC	0,841	5 887	214					0,841	5 887	214								
	BANSKOBYSTRICKÝ SK - BB RSC - RS	0,035	245						0,035	245									
	BANSKOBYSTRICKÝ SK - BB RSC - VK	0,187	1 216						0,187	1 216									
	BANSKOBYSTRICKÝ SK -BB RSC - ZH																		
	BANSKOBYSTRICKÝ SK - BB RSC - ZV																		
BANSKOBYSTRICKÝ SK SPOLU:		1,214	8 254	214					1,214	8 254	214								
BA SK	BRATISLAVSKÝ SK - RC BA																		
BRATISLAVSKÝ SK SPOLU:																			
KOŠICKÝ SK	KOŠICKÝ SK - SC KSK - SÚ MB	0,035	210						0,035	210									
	KOŠICKÝ SK - SC KSK - SÚ MII	0,422	2 448						0,422	2 448									
	KOŠICKÝ SK - SC KSK - SÚ RV																		
	KOŠICKÝ SK - SC KSK - SÚ SNV	0,053	212						0,053	212									
	KOŠICKÝ SK - SC KSK - SÚ TV	1,685	11 675						1,685	11 675									
KOŠICKÝ SK SPOLU:		2,195	14 544						2,195	14 544									



DLÁŽDENÉ VOZOVKY NA CESTÁCH III.TRIEDY

ČLENENIE: VLASTNÍK/SPRÁVCA CK

STAV SIETE CESTNÝCH KOMUNIKÁCIÍ K: 01.01.2009

VLASTNÍK	SPRÁVCA	DĹŽKY VOZOVIEK A PLOCHY VOZOVIEK A KOREKCIÍ PODĹA DRUHU KRYTU																	
		SMEROVO NEROZDELENÉ CK (DVOJPRUH)						SPOLU			SMEROVO ROZDELENÉ CK (ŠTVORPRUH)						SPOLU		
		V SMERE ORIENTÁCIE CK			KRIŽOVATKOVÉ ÚSEKY - VETVY			SMEROVO NEROZDELENÉ CK			V SMERE ORIENTÁCIE CK			PROTI SMERU ORIENTÁCIE			SMEROVO ROZDELENÉ CK		
		VOZOVKY		KOREKcie	VOZOVKY		KOREKcie	VOZOVKY		KOREKcie	VOZOVKY		KOREKcie	VOZOVKY		KOREKcie	VOZOVKY		KOREKcie
DĹŽKA [km]	PLOCHA [m ²]	PLOCHA [m ²]	DĹŽKA [km]	PLOCHA [m ²]	PLOCHA [m ²]	DĹŽKA [km]	PLOCHA [m ²]	PLOCHA [m ²]	DĹŽKA [km]	PLOCHA [m ²]	PLOCHA [m ²]	DĹŽKA [km]	PLOCHA [m ²]	PLOCHA [m ²]	DĹŽKA [km]	PLOCHA [m ²]	PLOCHA [m ²]		
NITRIANSKY SK	NITRIANSKY SK - RSÚC KN																		
	NITRIANSKY SK - RSÚC LV																		
	NITRIANSKY SK - RSÚC NR	0,671	6 096	884					0,671	6 096	884								
	NITRIANSKY SK - RSÚC NZ	0,103	765						0,103	765									
	NITRIANSKY SK - RSÚC TO	0,079	458						0,079	458									
NITRIANSKY SK SPOLU:		0,853	7 319	884					0,853	7 319	884								
PREŠOVSKÝ SK	PREŠOVSKÝ SK - SÚC PSK - BJ																		
	PREŠOVSKÝ SK - SÚC PSK - HE																		
	PREŠOVSKÝ SK - SÚC PSK - PO																		
	PREŠOVSKÝ SK - SÚC PSK - PP	0,031	155						0,031	155									
	PREŠOVSKÝ SK - SÚC PSK -SK																		
	PREŠOVSKÝ SK - SÚC PSK - SL																		
	PREŠOVSKÝ SK - SÚC PSK - VT	0,016	56						0,016	56									
PREŠOVSKÝ SK SPOLU:		0,047	211						0,047	211									
TRENČIANSKY SK	TRENČIANSKY SK - SC TN SK - SÚ PB																		
	TRENČIANSKY SK - SC TN SK - SÚ PD	0,566	3 097						0,566	3 097									
	TRENČIANSKY SK - SC TN SK - SÚ TN	0,018	139						0,018	139									
TRENČIANSKY SK SPOLU:		0,584	3 235						0,584	3 235									
TRNAVSKÝ SK	TRNAVSKÝ SK - SÚC TTSK DS																		
	TRNAVSKÝ SK - SÚC TTSK SE																		
	TRNAVSKÝ SK - SÚC TTSK TT																		
TRNAVSKÝ SK SPOLU:																			
ŽILINSKÝ SK	ŽILINSKÝ SK - SC ŽSK - HPOV	0,128	704						0,128	704									
	ŽILINSKÝ SK - SC ŽSK - KYS			150							150								
	ŽILINSKÝ SK - SC ŽSK - LIP			375							375								
	ŽILINSKÝ SK - SC ŽSK - ORA	1,226	8 813		0,033	248			1,259	9 061									
	ŽILINSKÝ SK - SC ŽSK - TUR																		
ŽILINSKÝ SK SPOLU:		1,354	9 517	525	0,033	248			1,387	9 765	525								
VOZOVKY NA CESTÁCH III.TRIEDY SPOLU:		6,247	43 080	1 623	0,033	248	0	6,280	43 328	1 623				0,243	1 337		0,243	1 337	

Pozn.:

Dĺžka vozovky - je súčet dĺžok medzikrižovatkových, križovatkových úsekov CK (v prípade smerovo rozdelených CK aj dĺžok oddelených častí 2) a dĺžok jej križovatkových vetiev.

V križovatkách CK je dĺžka vozovky započítaná od hrán spevnenej časti vozovky CK, preto nie je totožná s dĺžkou cestnej komunikácie.

Plocha vozovky - je vyjadrená súčinom dĺžky vozovky a šírky jej spevnenej časti.



DREVENÉ VOZOVKY NA CESTÁCH III.TRIEDY

ČLENENIE: VLASTNÍK/SPRÁVCA CK

STAV SIETE CESTNÝCH KOMUNIKÁCIÍ K: 01.01.2009

VLASTNÍK	SPRÁVCA	DĹŽKY VOZOVIEK A PLOCHY VOZOVIEK A KOREKCIÍ PODĹA DRUHU KRYTU																	
		SMEROVO NEROZDELENÉ CK (DVOJPRUH)						SPOLU			SMEROVO ROZDELENÉ CK (ŠTVORPRUH)						SPOLU		
		V SMERE ORIENTÁCIE CK			KRIŽOVATKOVÉ ÚSEKY - VETVY			SMEROVO NEROZDELENÉ CK			V SMERE ORIENTÁCIE CK			PROTI SMERU ORIENTÁCIE			SMEROVO ROZDELENÉ CK		
		VOZOVKY		KOREKCIE	VOZOVKY		KOREKCIE	VOZOVKY		KOREKCIE	VOZOVKY		KOREKCIE	VOZOVKY		KOREKCIE	VOZOVKY		KOREKCIE
DĹŽKA [km]	PLOCHA [m ²]	PLOCHA [m ²]	DĹŽKA [km]	PLOCHA [m ²]	PLOCHA [m ²]	DĹŽKA [km]	PLOCHA [m ²]	PLOCHA [m ²]	DĹŽKA [km]	PLOCHA [m ²]	PLOCHA [m ²]	DĹŽKA [km]	PLOCHA [m ²]	PLOCHA [m ²]	DĹŽKA [km]	PLOCHA [m ²]	PLOCHA [m ²]		
NDS,a.s.	SSUD PREŠOV																		
	SSÚR GALANTA																		
	SSÚR KOŠICE																		
	SSÚR ZVOLEN																		
NÁRODNÁ DIAĽNIČNÁ SPOLOČNOSŤ a.s. SPOLU:																			
ŠTÁT	SSC - IVSC BANSKÁ BYSTRICA																		
	SSC - IVSC BRATISLAVA																		
	SSC - IVSC KOŠICE																		
	SSC - IVSC ŽILINA																		
	SSC SPOLU:																		
	COLNÝ ÚRAD																		
ŠTÁT SPOLU:																			
MESTO BA	MAGISTRÁT HL.MESTA BA																		
MESTO BRATISLAVA SPOLU:																			
MESTO KE	SPRÁVA KOMUNIKÁCIÍ KOŠICE																		
MESTO KOŠICE SPOLU:																			
OBEC	OBEC																		
OBEC SPOLU:																			
BANSKOBYSŤRICKÝ SK	BANSKOBYSŤRICKÝ SK - BB RSC - BB																		
	BANSKOBYSŤRICKÝ SK - BB RSC - LC																		
	BANSKOBYSŤRICKÝ SK - BB RSC - RS	0,010	35						0,010	35									
	BANSKOBYSŤRICKÝ SK - BB RSC - VK																		
	BANSKOBYSŤRICKÝ SK -BB RSC - ZH																		
	BANSKOBYSŤRICKÝ SK - BB RSC - ZV																		
BANSKOBYSŤRICKÝ SK SPOLU:		0,010	35						0,010	35									
BA SK	BRATISLAVSKÝ SK - RC BA																		
BRATISLAVSKÝ SK SPOLU:																			
KOŠICKÝ SK	KOŠICKÝ SK - SC KSK - SÚ MB																		
	KOŠICKÝ SK - SC KSK - SÚ MII																		
	KOŠICKÝ SK - SC KSK - SÚ RV																		
	KOŠICKÝ SK - SC KSK - SÚ SNV																		
	KOŠICKÝ SK - SC KSK - SÚ TV	0,022	88						0,022	88									
KOŠICKÝ SK SPOLU:		0,022	88						0,022	88									



DREVENÉ VOZOVKY NA CESTÁCH III.TRIEDY

ČLENENIE: VLASTNÍK/SPRÁVCA CK

STAV SIETE CESTNÝCH KOMUNIKÁCIÍ K: 01.01.2009

VLASTNÍK	SPRÁVCA	DĹŽKY VOZOVIEK A PLOCHY VOZOVIEK A KOREKCIÍ PODĽA DRUHU KRYTU																	
		SMEROVO NEROZDELENÉ CK (DVOJPRUH)						SPOLU			SMEROVO ROZDELENÉ CK (ŠTVORPRUH)						SPOLU		
		V SMERE ORIENTÁCIE CK			KRIŽOVATKOVÉ ÚSEKY - VETVY			SMEROVO NEROZDELENÉ CK			V SMERE ORIENTÁCIE CK			PROTI SMERU ORIENTÁCIE			SMEROVO ROZDELENÉ CK		
		VOZOVKY		KOREKcie	VOZOVKY		KOREKcie	VOZOVKY		KOREKcie	VOZOVKY		KOREKcie	VOZOVKY		KOREKcie	VOZOVKY		KOREKcie
DĹŽKA [km]	PLOCHA [m ²]	PLOCHA [m ²]	DĹŽKA [km]	PLOCHA [m ²]	PLOCHA [m ²]	DĹŽKA [km]	PLOCHA [m ²]	PLOCHA [m ²]	DĹŽKA [km]	PLOCHA [m ²]	PLOCHA [m ²]	DĹŽKA [km]	PLOCHA [m ²]	PLOCHA [m ²]	DĹŽKA [km]	PLOCHA [m ²]	PLOCHA [m ²]		
NITRIANSKY SK	NITRIANSKY SK - RSÚC KN																		
	NITRIANSKY SK - RSÚC LV	0,070	210						0,070	210									
	NITRIANSKY SK - RSÚC NR																		
	NITRIANSKY SK - RSÚC NZ																		
	NITRIANSKY SK - RSÚC TO																		
NITRIANSKY SK SPOLU:		0,070	210						0,070	210									
PREŠOVSKÝ SK	PREŠOVSKÝ SK - SÚC PSK - BJ																		
	PREŠOVSKÝ SK - SÚC PSK - HE																		
	PREŠOVSKÝ SK - SÚC PSK - PO																		
	PREŠOVSKÝ SK - SÚC PSK - PP	0,006	30						0,006	30									
	PREŠOVSKÝ SK - SÚC PSK - SK	0,014	78						0,014	78									
	PREŠOVSKÝ SK - SÚC PSK - SL	0,059	252						0,059	252									
PREŠOVSKÝ SK - SÚC PSK - VT																			
PREŠOVSKÝ SK SPOLU:		0,079	360						0,079	360									
TRENČIANSKY SK	TRENČIANSKY SK - SC TN SK - SÚ PB																		
	TRENČIANSKY SK - SC TN SK - SÚ PD	0,036	157						0,036	157									
	TRENČIANSKY SK - SC TN SK - SÚ TN																		
TRENČIANSKY SK SPOLU:		0,036	157						0,036	157									
TRNAVSKÝ SK	TRNAVSKÝ SK - SÚC TTSK DS																		
	TRNAVSKÝ SK - SÚC TTSK SE																		
	TRNAVSKÝ SK - SÚC TTSK TT																		
TRNAVSKÝ SK SPOLU:																			
ŽILINSKY SK	ŽILINSKY SK - SC ŽSK - HPOV																		
	ŽILINSKY SK - SC ŽSK - KYS																		
	ŽILINSKY SK - SC ŽSK - LIP	0,085	456						0,085	456									
	ŽILINSKY SK - SC ŽSK - ORA	0,033	140						0,033	140									
ŽILINSKY SK - SC ŽSK - TUR																			
ŽILINSKY SK SPOLU:		0,118	596						0,118	596									
VOZOVKY NA CESTÁCH III.TRIEDY SPOLU:		0,335	1 446						0,335	1 446									

Pozn.:

Dĺžka vozovky - je súčet dĺžok medzikrižovatkových, križovatkových úsekov CK (v prípade smerovo rozdelených CK aj dĺžok oddelených častí 2) a dĺžok jej križovatkových vetiev.

V križovatkách CK je dĺžka vozovky započítaná od hrán spevnenej časti vozovky CK, preto nie je totožná s dĺžkou cestnej komunikácie.

Plocha vozovky - je vyjadrená súčinom dĺžky vozovky a šírky jej spevnenej časti.



ŠTRKOVÉ VOZOVKY NA CESTÁCH III.TRIEDY

ČLENENIE: VLASTNÍK/SPRÁVCA CK

STAV SIETE CESTNÝCH KOMUNIKÁCIÍ K: 01.01.2009

VLASTNÍK	SPRÁVCA	DĹŽKY VOZOVIEK A PLOCHY VOZOVIEK A KOREKCIÍ PODĽA DRUHU KRYTU																	
		SMEROVO NEROZDELENÉ CK (DVOJPRUH)						SPOLU			SMEROVO ROZDELENÉ CK (ŠTVORPRUH)						SPOLU		
		V SMERE ORIENTÁCIE CK			KRIŽOVATKOVÉ ÚSEKY - VETVY			SMEROVO NEROZDELENÉ CK			V SMERE ORIENTÁCIE CK			PROTI SMERU ORIENTÁCIE			SMEROVO ROZDELENÉ CK		
		VOZOVKY		KOREKcie	VOZOVKY		KOREKcie	VOZOVKY		KOREKcie	VOZOVKY		KOREKcie	VOZOVKY		KOREKcie	VOZOVKY		KOREKcie
		DĹŽKA [km]	PLOCHA [m ²]	PLOCHA [m ²]	DĹŽKA [km]	PLOCHA [m ²]	PLOCHA [m ²]	DĹŽKA [km]	PLOCHA [m ²]	PLOCHA [m ²]	DĹŽKA [km]	PLOCHA [m ²]	PLOCHA [m ²]	DĹŽKA [km]	PLOCHA [m ²]	PLOCHA [m ²]	DĹŽKA [km]	PLOCHA [m ²]	PLOCHA [m ²]
NDS,a.s.	SSUD PREŠOV																		
	SSÚR GALANTA																		
	SSÚR KOŠICE																		
	SSÚR ZVOLEN																		
NÁRODNÁ DIAĽNIČNÁ SPOLOČNOSŤ a.s. SPOLU:																			
ŠTÁT	SSC - IVSC BANSKÁ BYSTRICA																		
	SSC - IVSC BRATISLAVA																		
	SSC - IVSC KOŠICE																		
	SSC - IVSC ŽILINA																2 295	2 295	
	SSC SPOLU:																2 295	2 295	
	COLNÝ URAD																		
ŠTÁT SPOLU:																	2 295	2 295	
MESTO BA	MAGISTRÁT HL.MESTA BA	2,072	8 288						2,07	8 288									
MESTO BRATISLAVA SPOLU:		2,072	8 288						2,07	8 288									
MESTO KE	SPRÁVA KOMUNIKÁCIÍ KOŠICE																		
MESTO KOŠICE SPOLU:																			
OBEC	OBEC																		
OBEC SPOLU:																			
BANSKOBYSTRICKÝ SK	BANSKOBYSTRICKÝ SK - BB RSC - BB	4,843	24 215	66					4,843	24 215	66								
	BANSKOBYSTRICKÝ SK - BB RSC - LC	0,386	1 893	2 346					0,386	1 893	2 346								
	BANSKOBYSTRICKÝ SK - BB RSC - RS	2,053	9 133	2 133			120		2,053	9 133	2 253								
	BANSKOBYSTRICKÝ SK - BB RSC - VK	0,502	2 008	2 045					0,502	2 008	2 045								
	BANSKOBYSTRICKÝ SK -BB RSC - ZH	4,099	12 297	883					4,099	12 297	883								
	BANSKOBYSTRICKÝ SK - BB RSC - ZV			187							187								
BANSKOBYSTRICKÝ SK SPOLU:		11,883	49 546	7 660			120		11,883	49 546	7 780								
BA SK	BRATISLAVSKÝ SK - RC BA	0,551	2 204						0,551	2 204									
BRATISLAVSKÝ SK SPOLU:		0,551	2 204						0,551	2 204									
KOŠICKÝ SK	KOŠICKÝ SK - SC KSK - SÚ MB	0,615	2 041	2 444					0,615	2 041	2 444								
	KOŠICKÝ SK - SC KSK - SÚ MII	0,788	3 562	96					0,788	3 562	96								
	KOŠICKÝ SK - SC KSK - SÚ RV	0,096	480	543					0,096	480	543								
	KOŠICKÝ SK - SC KSK - SÚ SNV	0,043	215	1 704					0,043	215	1 704								
	KOŠICKÝ SK - SC KSK - SÚ TV	1,662	6 250	721					1,662	6 250	721								
KOŠICKÝ SK SPOLU:		3,204	12 547	5 507					3,204	12 547	5 507								



ŠTRKOVÉ VOZOVKY NA CESTÁCH III.TRIEDY

ČLENENIE: VLASTNÍK/SPRÁVCA CK

STAV SIETE CESTNÝCH KOMUNIKÁCIÍ K: 01.01.2009

VLASTNÍK	SPRÁVCA	DĹŽKY VOZOVIEK A PLOCHY VOZOVIEK A KOREKCIÍ PODĽA DRUHU KRYTU																				
		SMEROVO NEROZDELENÉ CK (DVOJPRUH)						SPOLU			SMEROVO ROZDELENÉ CK (ŠTVORPRUH)						SPOLU					
		V SMERE ORIENTÁCIE CK			KRIŽOVATKOVÉ ÚSEKY - VETVY			SMEROVO NEROZDELENÉ CK			V SMERE ORIENTÁCIE CK			PROTI SMERU ORIENTÁCIE			SMEROVO ROZDELENÉ CK					
		VOZOVKY		KOREKcie	VOZOVKY		KOREKcie	VOZOVKY		KOREKcie	VOZOVKY		KOREKcie	VOZOVKY		KOREKcie	VOZOVKY		KOREKcie			
DĹŽKA [km]	PLOCHA [m ²]	PLOCHA [m ²]	DĹŽKA [km]	PLOCHA [m ²]	PLOCHA [m ²]	DĹŽKA [km]	PLOCHA [m ²]	PLOCHA [m ²]	DĹŽKA [km]	PLOCHA [m ²]	PLOCHA [m ²]	DĹŽKA [km]	PLOCHA [m ²]	PLOCHA [m ²]	DĹŽKA [km]	PLOCHA [m ²]	PLOCHA [m ²]	DĹŽKA [km]	PLOCHA [m ²]	PLOCHA [m ²]		
NITRIANSKY SK	NITRIANSKY SK - RSÚC KN																					
	NITRIANSKY SK - RSÚC LV																					
	NITRIANSKY SK - RSÚC NR	0,068	272						0,068	272												
	NITRIANSKY SK - RSÚC NZ	0,097	369						0,097	369												
	NITRIANSKY SK - RSÚC TO	1,036	5 178						1,036	5 178												
NITRIANSKY SK SPOLU:		1,201	5 819						1,201	5 819												
PREŠOVSKÝ SK	PREŠOVSKÝ SK - SÚC PSK - BJ	2,644	11 801	1 020					2,644	11 801	1 020											
	PREŠOVSKÝ SK - SÚC PSK - HE	2,237	7 883	709					2,237	7 883	709											
	PREŠOVSKÝ SK - SÚC PSK - PO			2 389							2 389											
	PREŠOVSKÝ SK - SÚC PSK - PP	0,162	486	2 091					0,162	486	2 091											
	PREŠOVSKÝ SK - SÚC PSK - SK	4,790	21 696						4,790	21 696												
	PREŠOVSKÝ SK - SÚC PSK - SL	4,398	19 091	468					4,398	19 091	468											
	PREŠOVSKÝ SK - SÚC PSK - VT			571							571											
PREŠOVSKÝ SK SPOLU:		14,231	60 956	7 248					14,231	60 956	7 248											
TRENČIANSKY SK	TRENČIANSKY SK - SC TN SK - SÚ PB			1 346							1 346											
	TRENČIANSKY SK - SC TN SK - SÚ PD			72							72											
	TRENČIANSKY SK - SC TN SK - SÚ TN	0,128	448	56					0,128	448	56											
TRENČIANSKY SK SPOLU:		0,128	448	1 474					0,128	448	1 474											
TRNAVSKÝ SK	TRNAVSKÝ SK - SÚC TTSK DS			1 953							1 953											
	TRNAVSKÝ SK - SÚC TTSK SE			1 953							1 953											
	TRNAVSKÝ SK - SÚC TTSK TT	0,310	1 085						0,310	1 085												
TRNAVSKÝ SK SPOLU:		0,310	1 085	1 953					0,310	1 085	1 953											
ŽILINSKÝ SK	ŽILINSKÝ SK - SC ŽSK - HPOV			3 493							3 493											
	ŽILINSKÝ SK - SC ŽSK - KYS			1 235							1 235											
	ŽILINSKÝ SK - SC ŽSK - LIP	5,891	29 461	1 471					5,891	29 461	1 471											
	ŽILINSKÝ SK - SC ŽSK - ORA	0,592	2 729	3 353					0,592	2 729	3 353											
	ŽILINSKÝ SK - SC ŽSK - TUR			1 149							1 149											
ŽILINSKÝ SK SPOLU:		6,483	32 190	10 702					6,483	32 190	10 702											
VOZOVKY NA CESTÁCH III.TRIEDY SPOLU:		40,063	173 083	34 543				120	40,063	173 083	34 663								2 295			2 295

Pozn.:

Dĺžka vozovky - je súčet dĺžok medzikrižovatkových, križovatkových úsekov CK (v prípade smerovo rozdelených CK aj dĺžok oddelených častí 2) a dĺžok jej križovatkových vetiev.

V križovatkách CK je dĺžka vozovky započítaná od hrán spevnenej časti vozovky CK, preto nie je totožná s dĺžkou cestnej komunikácie.

Plocha vozovky - je vyjadrená súčinom dĺžky vozovky a šírky jej spevnenej časti.

ODBOR 2100 – CESTNÁ DATABANKA

NÁSLEDNOSŤ SPRÁVCOV NA CESTNÝCH
KOMUNIKÁCIÁCH

SO STAVOM SIETE CESTNÝCH KOMUNIKÁCIÍ KU DŇU: 01.01.2009

BRATISLAVA, 2009



NÁSLEDNOSŤ SPRÁVCOV (v smere staničenia) NA DIAĽNICIACH A DIAĽNIČNÝCH PRIVÁDZAČOCH

STAV SIETE CESTNÝCH KOMUNIKÁCIÍ K: 01.01.2009

ČÍSLO CK	SPRÁVCA 1	SPRÁVCA 2	SPRÁVCA 3	SPRÁVCA 4	SPRÁVCA 5	SPRÁVCA 6	SPRÁVCA 7	DĹŽKA [km]
D1	NDS SSÚD Bratislava	NDS SSÚD Trnava	NDS SSÚD Trenčín	NDS SSÚR Púchov	NDS SSÚD Lipt. Mikuláš	NDS SSÚD Behárovce	NDS SSÚD Prešov	291,994
D2	NDS SSÚD Malacky	Colný úrad	NDS SSÚD Malacky	NDS SSÚD Bratislava	Colný úrad			80,567
D3	NDS SSÚR Púchov							8,662
D4	Colný úrad	NDS SSÚD Bratislava						2,766

PD 1	NDS SSÚD Malacky							0,173
PD 2	NDS SSÚD Bratislava							1,759
PD 3	NDS SSÚD Bratislava							0,533
PD 4	NDS SSÚD Trenčín							0,278
PD 5	NDS SSÚD Trenčín							2,175
PD 6	NDS SSÚD Lipt. Mikuláš							0,783
PD 7	NDS SSÚD Behárovce							0,506
PD 8	NDS SSÚD Lipt. Mikuláš							0,350
PD 9	NDS SSÚD Lipt. Mikuláš							0,814
PD 10	NDS SSÚR Púchov							0,746
PD 11	NDS SSÚR Púchov							0,675



NÁSLEDNOSŤ SPRÁVCOV (v smere staničenia) NA CESTÁCH I. A II. TRIEDY

STAV SIETE CESTNÝCH KOMUNIKÁCIÍ K: 01.01.2009

ČÍSLO CK	SPRÁVCA 1	SPRÁVCA 2	SPRÁVCA 3	SPRÁVCA 4	SPRÁVCA 5	SPRÁVCA 6	SPRÁVCA 7	SPRÁVCA 8	SPRÁVCA 9	SPRÁVCA 10	SPRÁVCA 11	SPRÁVCA 12	SPRÁVCA 13	SPRÁVCA 14	SPRÁVCA 15	DĹŽKA [km]
I/2	SSC IVSC BA	mesto BA														100,023
I/11	NDS SSÚR Čadca	Colný úrad	NDS SSÚR Čadca	SSC IVSC ZA	NDS SSÚR Čadca	SSC IVSC ZA	NDS SSÚR Čadca	SSC IVSC ZA								38,093
I/11A	NDS SSÚR Čadca															5,474
I/11B	NDS SSÚR Čadca															0,031
I/12	SSC IVSC ZA															15,496
I/13	SSC IVSC BA															11,470
I/14	SSC IVSC BB	SSC IVSC ZA														24,802
I/15	SSC IVSC KE															49,316
I/18	SSC IVSC ZA	Colný úrad	SSC IVSC ZA	SSC IVSC KE	NDS SSÚD Behárovce	SSC IVSC KE										353,812
I/18A	SSC IVSC ZA															2,847
I/49	SSC IVSC ZA															26,516
I/49A	NDS SSÚR Púchov															7,547
I/50	NDS SSÚD Trenčín	SSC IVSC ZA	NDS SSÚD Trenčín	SSC IVSC ZV	SSC IVSC BB	NDS SSÚR Zvolen	SSC IVSC BB	SSC IVSC KE	NDS SSÚR Košice	SSC IVSC KE	NDS SSÚR Košice	SSC IVSC KE	NDS SSÚR Košice	SSC IVSC KE	Colný úrad	437,954
I/50A	NDS SSÚR Zvolen															5,181
I/50B	NDS SSÚR Zvolen															12,986
I/51	SSC IVSC BA	Colný úrad	SSC IVSC BA	NDS SSÚR Galanta	SSC IVSC BA	SSC IVSC BB										200,655
I/51C	SSC IVSC BA															1,475
I/51Z	SSC IVSC BA	NDS SSÚR Galanta														3,447
I/54	Colný úrad	SSC IVSC ZA														15,996
I/57	Colný úrad	SSC IVSC ZA														12,173
I/59	NDS SSÚR Zvolen	SSC IVSC BB	SSC IVSC ZA	Colný úrad												114,260
I/59A	NDS SSÚR Čadca															5,744
I/61	Colný úrad	mesto BA	NDS SSÚD Bratislava	mesto BA	SSC IVSC BA	NDS SSÚR Galanta	SSC IVSC BA	SSC IVSC ZA								179,332
I/61A	SSC IVSC ZA															2,205
I/62	SSC IVSC BA	NDS SSÚR Galanta														37,550
I/63	mesto BA	SSC IVSC BA	Colný úrad	SSC IVSC BA												148,317
I/64	SSC IVSC BA	Colný úrad	SSC IVSC BA	NDS SSÚR Galanta	SSC IVSC BA	SSC IVSC ZA										203,129
I/64A	SSC IVSC ZA															1,046
I/65	SSC IVSC BA	NDS SSÚR Žarnovica	SSC IVSC BB	NDS SSÚR Žarnovica	SSC IVSC BB	NDS SSÚR Zvolen	SSC IVSC BB	SSC IVSC ZA								141,853
I/65A	NDS SSÚR Žarnovica															10,867
I/65D	SSC IVSC ZA															6,814
I/66	SSC IVSC BA	Colný úrad	SSC IVSC BA	SSC IVSC BB	NDS SSÚR Zvolen	SSC IVSC BB	NDS SSÚR Zvolen	SSC IVSC BB	SSC IVSC KE							185,858
I/66C	NDS SSÚR Zvolen															0,671
I/67	SSC IVSC BB	Colný úrad	SSC IVSC BB	SSC IVSC KE	Colný úrad											141,061
I/68	SSC IVSC KE	Colný úrad	SSC IVSC KE	NDS SSÚD Prešov	NDS SSÚR Košice	SSC IVSC KE	Colný úrad									131,714
I/69	NDS SSÚR Zvolen	SSC IVSC BB														17,920
I/70	SSC IVSC ZA															17,450
I/71	SSC IVSC BB															26,313
I/72	SSC IVSC BB	SSC IVSC ZA														105,205
I/73	SSC IVSC KE	Colný úrad														59,275
I/74	SSC IVSC KE	Colný úrad														61,258
I/74A	SSC IVSC KE															2,748
I/74B	SSC IVSC KE															0,098
I/75	SSC IVSC BA	SSC IVSC BB														195,102
I/76	SSC IVSC BA	SSC IVSC BB														74,406
I/77	SSC IVSC KE															96,567
I/77A	SSC IVSC KE															0,105
I/78	SSC IVSC ZA	Colný úrad														44,528
I/79	SSC IVSC KE															97,217
I/79A	SSC IVSC KE															0,376



NÁSLEDNOSŤ SPRÁVCOV (v smere staničenia) NA CESTÁCH I. A II. TRIEDY

STAV SIETE CESTNÝCH KOMUNIKÁCIÍ K: 01.01.2009

ČÍSLO CK	SPRÁVCA 1	SPRÁVCA 2	SPRÁVCA 3	SPRÁVCA 4	SPRÁVCA 5	SPRÁVCA 6	SPRÁVCA 7	SPRÁVCA 8	SPRÁVCA 9	SPRÁVCA 10	SPRÁVCA 11	SPRÁVCA 12	SPRÁVCA 13	SPRÁVCA 14	SPRÁVCA 15	DĽŽKA [km]
II/425	TT SK - SÚC TTSK - SE	Colný úrad	TT SK - SÚC TTSK - SE													3,913
II/426	TT SK - SÚC TTSK - SE	Colný úrad	TT SK - SÚC TTSK - SE													9,218
II/426A	TT SK - SÚC TTSK - SE															4,389
II/428	NDS SSÚR Žarnovica	BB RSC - ZH	SSC IVSC BB													4,457
II/484	ZA SK - SC ŽSK - KYS															10,389
II/487	ZA SK - SC ŽSK - KYS															26,917
II/499	TN SK - SC TN SK - SÚ TN	TT SK - SÚC TTSK - TT	NR SK - RSÚC TO													82,202
II/500	TT SK - SÚC TTSK - SE	TN SK - SC TN SK - SÚ TN														49,775
II/501	BA SK - RC BA	TT SK - SÚC TTSK - SE	TN SK - SC TN SK - SÚ TN													63,480
II/502	mesto BA	BA SK - RC BA	TT SK - SÚC TTSK - TT													78,980
II/503	TT SK - SÚC TTSK - DS	BA SK - RC BA	SSC IVSC BA	BA SK - RC BA												83,825
II/504	BA SK - RC BA	TT SK - SÚC TTSK - TT	TN SK - SC TN SK - SÚ TN													71,174
II/505	mesto BA	BA SK - RC BA														11,107
II/506	TT SK - SÚC TTSK - DS															35,000
II/507	TT SK - SÚC TTSK - DS	TT SK - SÚC TTSK - TT	TN SK - SC TN SK - SÚ TN	SSC IVSC ZA	TN SK - SC TN SK - SÚ TN	TN SK - SC TN SK - SÚ PB	ZA SK - SC ŽSK - HPOV	SSC IVSC ZA								220,067
II/509	NR SK - RSÚC KN	NR SK - RSÚC NZ														38,202
II/510	BA SK - RC BA	TT SK - SÚC TTSK - DS	TT SK - SÚC TTSK - TT													30,953
II/511	TN SK - SC TN SK - SÚ PD	NR SK - RSÚC NR	NR SK - RSÚC NZ	NR SK - RSÚC KN												88,837
II/512	TN SK - SC TN SK - SÚ PD	BB RSC - ZH														32,221
II/513	TT SK - SÚC TTSK - TT	NR SK - RSÚC NR	NDS SSÚR Galanta													29,734
II/514	TT SK - SÚC TTSK - TT	NR SK - RSÚC TO														30,424
II/515	TN SK - SC TN SK - SÚ TN															3,122
II/516	TN SK - SC TN SK - SÚ TN	TN SK - SC TN SKK - SÚ PD														25,659
II/517	TN SK - SC TN SK - SÚ PB	ZA SK - SC ŽSK - HPOV														24,658
II/519	TN SK - SC TN SK - SÚ PD	ZA SK - SC ŽSK - TUR														30,074
II/520	NDS SSÚR Čadca	ZA SK - SC ŽSK - KYS	ZA SK - SC ŽSK - ORA	Colný úrad												73,281
II/520A	ZA SK - SC ŽSK - ORA															9,408
II/524	NR SK - RSÚC LV	BB SK - BB RSC - ZH														31,945
II/525	BB SK - BB RSC - ZV	BB SK - BB RSC - ZH	BB SK - BB RSC - ZV	NDS SSÚR Zvolen												44,224
II/526	BB SK - BB RSC - ZV	BB SK - BB RSC - LC	BB SK - BB RSC - RS	KE SK - SC KSK - SÚ RV												164,273
II/527	NR SK - RSÚC LV	BB SK - BB RSC - VK	BB SK - BB RSC - ZV													85,853
II/527A	BB SK - BB RSC - VK	Colný úrad	BB SK - BB RSC - VK													0,416
II/527B	BB SK - BB RSC - VK															4,448
II/529	BB SK - BB RSC - ZV	BB SK - BB RSC - BB														39,136
II/531	BB SK - BB RSC - RS	BB SK - BB RSC - BB														36,302
II/532	BB SK - BB RSC - RS															45,207
II/533	KE SK - SC KSK - SÚ RV	KE SK - SC KSK - SÚ SNV	PO SK - SÚC PSK - PP													57,984
II/534	SSC IVSC KE	PO SK - SÚC PSK - PP														10,942
II/535	KE SK - SC KSK - SÚ RV	KE SK - SC KSK - SÚ SNV														10,994
II/536	KE SK - SC KSK - SÚ SNV	PO SK - SÚC PSK - PP														44,976
II/536A	KE SK - SC KSK - SÚ SNV															0,546
II/537	ZA SK - SC ŽSK - LIP	PO SK - SÚC PSK - PP														62,111
II/538	PO SK - SÚC PSK - PP															7,365
II/539	PO SK - SÚC PSK - PP															6,673
II/540	PO SK - SÚC PSK - PP															8,858
II/541	ZA SK - SC ŽSK - HPOV	ZA SK - SC ŽSK - KYS														18,597
II/542	PO SK - SÚC PSK - SL															29,686
II/543	PO SK - SÚC PSK - SL	Colný úrad	PO SK - SÚC PSK - SL													30,174
II/545	PO SK - SÚC PSK - PO	PO SK - SÚC PSK - BJ														42,983
II/546	PO SK - SÚC PSK - PO	KE SK - SC KSK - SÚ SNV														76,865



NÁSLEDNOSŤ SPRÁVCOV (v smere staničenia) NA CESTÁCH I. A II. TRIEDY

STAV SIETE CESTNÝCH KOMUNIKÁCIÍ K: 01.01.2009

ČÍSLO CK	SPRÁVCA 1	SPRÁVCA 2	SPRÁVCA 3	SPRÁVCA 4	SPRÁVCA 5	SPRÁVCA 6	SPRÁVCA 7	SPRÁVCA 8	SPRÁVCA 9	SPRÁVCA 10	SPRÁVCA 11	SPRÁVCA 12	SPRÁVCA 13	SPRÁVCA 14	SPRÁVCA 15	DĹŽKA [km]
II/547	NDS SSÚR Košice	mesto KE	KE SK - SC KSK - SÚ SNV	PO SK - SÚC PSK - PP												61,780
II/548	NDS SSÚR Košice	mesto KE	KE SK - SC KSK - SÚ MB	KE SK - SC KSK - SÚ SNV												48,735
II/549	KE SK - SC KSK - SÚ SNV	KE SK - SC KSK - SÚ RV														30,587
II/550	KE SK - SC KSK - SÚ MB															10,319
II/552	NDS SSÚR Košice	mesto KE	KE SK - SC KSK - SÚ MB	KE SK - SC KSK - SÚ TV	KE SK - SC KSK - SÚ MI											85,570
II/554	KE SK - SC KSK - SÚ MI	PO SK - SÚC PSK - VT	PO SK - SÚC PSK - HE	PO SK - SÚC PSK - SK												88,556
II/555	KE SK - SC KSK - SÚ MI	KE SK - SC KSK - SÚ TV														43,001
II/556	PO SK - SÚC PSK - VT	PO SK - SÚC PSK - BJ	PO SK - SÚC PSK - SK													19,932
II/558	PO SK - SÚC PSK - VT	PO SK - SÚC PSK - HE														39,504
II/558A	PO SK - SÚC PSK - HE															0,117
II/559	SSC IVSC KE	PO SK - SÚC PSK - HE	Colný úrad													56,586
II/560	TT SK - SÚC TTSK - TT															17,795
II/561	TT SK - SÚC TTSK - TT	NR SK - RSÚC NZ	TT SK - SÚC TTSK - TT	TT SK - SÚC TTSK - DS												43,448
II/562	NR SK - RSÚC NR	NR SK - RSÚC NZ														20,022
II/563	NR SK - RSÚC NZ	NR SK - RSÚC KN														19,343
II/564	NR SK - RSÚC LV	NR SK - RSÚC NZ														69,998
II/566	KE SK - SC KSK - SÚ MI	PO SK - SÚC PSK - HE														34,708
II/567	PO SK - SÚC PSK - HE															44,274
II/571	BB SK - BB RSC - LC	BB SK - BB RSC - RS														53,436
II/572	mesto BA	BA SK - RC BA	TT SK - SÚC TTSK - DS													49,727
II/573	TT SK - SÚC TTSK - TT	NR SK - RSÚC NZ	NR SK - RSÚC KN													67,151
II/574	TN SK - SC TN SK - SÚ PB	TN SK - SC TN SK - SÚ TN	TN SK - SC TN SK - SÚ PD													51,380
II/574A	TN SK - SC TN SK - SÚ PB	SSC IVSC ZA														1,813
II/575	PO SK - SÚC PSK - SK	PO SK - SÚC PSK - HE														39,040
II/576	PO SK - SÚC PSK - VT	KE SK - SC KSK - SÚ MB														41,845
II/578	NDS SSÚR Zvolen	BB SK - BB RSC - BB	BB SK - BB RSC - ZH													20,486
II/579	TN SK - SC TN SK - SÚ PD															7,174
II/580	NR SK - RSÚC NZ	NR SK - RSÚC LV														38,522
II/580A	NR SK - RSÚC NZ															0,108
II/581	TT SK - SÚC TTSK - SE	TN SK - SC TN SK - SÚ TN														41,687
II/582	KE SK - SC KSK - SÚ MI															32,645
II/583	SSC IVSC ZA	ZA SK - SC ŽSK - HPOV	ZA SK - SC ŽSK - ORA													44,550
II/583A	SSC IVSC ZA	ZA SK - SC ŽSK - HPOV														7,131
II/583B	ZA SK - SC ŽSK - HPOV															0,342
II/583C	ZA SK - SC ŽSK - HPOV															1,057
II/584	ZA SK - SC ŽSK - ORA	ZA SK - SC ŽSK - LIP	BB SK - BB RSC - BB													72,028
II/584A	ZA SK - SC ŽSK - ORA															1,541
II/585	BB SK - BB RSC - LC	BB SK - BB RSC - VK														29,670
II/587	KE SK - SC KSK - SÚ RV	Colný úrad														36,195
II/588	NR SK - RSÚC KN	NR SK - RSÚC NZ	NR SK - RSÚC LV													40,256
II/589	NR SK - RSÚC KN	NR SK - RSÚC NZ														31,973
II/590	BA SK - RC BA	TT SK - SÚC TTSK - SE														49,662
II/591	BB SK - BB RSC - BB	BB SK - BB RSC - ZV	BB SK - BB RSC - VK													67,789
II/592	TN SK - SC TN SK - SÚ PD															12,267
II/593	NR SK - RSÚC NR	NR SK - RSÚC TO	TN SK - SC TN SK - SÚ PD													40,922
II/594	BB SK - BB RSC - LC	Colný úrad														7,911
II/595	BB SK - BB RSC - LC															31,688