



Odbor cestnej databanky - 2100

PREHL'AD ÚDAJOV O SIETI CESTNÝCH KOMUNIKÁCIÍ SR

ČLENIENIE: VLASTNÍK / SPRÁVCA

Stav siete cestných komunikácií k: 1.1.2014

BRATISLAVA, 2014

OBSAH

	Strana
VYSVETLIVKY	2
PREHLAD ÚDAJOV O SIETI CESTNÝCH KOMUNIKÁCIÍ NA ÚZEMÍ SR	3
- Mapa SR 1:1 100 000 (A3) geografická	
- Mapa SR 1:1 100 000 (A3) administratívna	
DĹŽKY CESTNÝCH KOMUNIKÁCIÍ NA ÚZEMÍ SR	8
- v členení podľa vlastníka/správca - okres	
DĹŽKY ÚSEKOV SPOPLATNENÝCH CK NA ÚZEMÍ SR	20
- popis a dĺžka spoplatnených úsekov CK (mýto a nálepky)	21
- dĺžky spoplatnených úsekov CK , rozdelenie po správca / okres	24
- dĺžky spoplatnených úsekov CK , rozdelenie po kraj / okres	30
- Mapa SR, Spoplatnené úseky CK –mýto	
- Mapa SR, Spoplatnené úseky CK – nálepky	
ÚSEKY MEDZINÁRODNEJ CESTNEJ SIETE „E“	35
- Mapa SR - medzinárodné ťahy „E“	
ÚSEKY MEDZINÁRODNEJ CESTNEJ SIETE „TEM“	46
- Mapa SR - medzinárodné ťahy „TEM“	
ÚSEKY MULTIMODÁLNYCH KORIDOROV A KORIDOROV DOPLNKOVEJ SIETE „TEN – T“	53
- Mapa SR - medzinárodné ťahy „TEN-T“	
ÚSEKY CESTNÝCH KOMUNIKÁCIÍ	55
- úseky diaľnic	56
- úseky diaľničných privádzačov	58
- úseky rýchlostných ciest	69
- úseky privádzačov rýchlostných ciest	61
- úseky ciest I. a II. triedy	62
VOZOVKY NA CESTNÝCH KOMUNIKÁCIÁCH SR	85
- vozovky na diaľniciach a diaľničných privádzačoch	86
- vozovky na rýchlostných cestách	89
- vozovky na cestách I. triedy	91
- vozovky na cestách II. triedy	96
- vozovky na cestách III. triedy	105
NÁSLEDNOSŤ SPRÁVCOV NA CESTNÝCH KOMUNIKÁCIÁCH	117

SPRACOVATEĽ:

SLOVENSKÁ SPRÁVA CIEST

Odbor cestnej databanky - 2100

Miletičova 19

826 19 Bratislava

telefón: 02/50 255 290

fax: 02/55 56 82 68

Zodpovední za spracovanie

Ing. Alica Szébenyiová , CSc

kl. 388

alica.szebenyiova@ssc.sk

Ing. Králiková Marianna

kl. 432

marianna.kralikova@ssc.sk

Údaje, ktoré sú obsahom tejto publikácie je možné použiť len s uvedením zdroja.

Rozmnožovanie obsahu tejto publikácie, ako aj jej jednotlivých častí, v pôvodnej alebo upravenej podobe je možné len s písomným súhlasom Slovenskej správy ciest.

Údaje o cestných komunikáciách ústrednej evidencie CESTNEJ DATABANKY, SLOVENSKEJ SPRÁVY CIEST, so stavom siete cestných komunikácií k 01.01.2014

BRATISLAVA, 2014

VYSVETLIVKY :

SPRÁVCA SKRATKA

BB RSC - BB
BB RSC - LC
BB RSC - RS
BB RSC - VK
BB RSC - ZH
BB RSC - ZV
CU
GRO - SEL
MAG BA
MAG KE
NDS - SSUD BA
NDS - SSUD BE
NDS - SSUD LM
NDS - SSUD MA
NDS - SSUD MENG
NDS - SSUD PB
NDS - SSUD PO
NDS - SSUD TN
NDS - SSUD TT
NDS - SSUR CA
NDS - SSUR GA
NDS - SSUR KE
NDS - SSUR ZC
NDS - SSUR ZV
RC BA
RSUC NR – SSU KN
RSUC NR – SSU LV
RSUC NR – SSU NR
RSUC NR – SSU NZ
RSUC NR – SSU TO
SC KSK - SU MB
SC KSK - SU MI
SC KSK - SU RV
SC KSK - SU SNV
SC KSK - SU TV
SC TN SK - SU PB
SC TN SK - SU PD
SC TN SK - SU TN
SC ŽSK - HPOV
SC ŽSK - LIP
SC ŽSK - ORA
SC ŽSK - TUR
SSC - IVSC BA
SSC - IVSC BB
SSC - IVSC KE
SSC - IVSC ZA
SUC PSK - BJ
SUC PSK - HE
SUC PSK - PO
SUC PSK - PP
SUC PSK - SK
SUC PSK - SL
SUC PSK - VT
SUC TTSK - DS
SUC TTSK - SE
SUC TTSK - TT

SPRÁVCA POPIS

Banskobystrická regionálna správa ciest, a.s., závod 11 Banská Bystrica
Banskobystrická regionálna správa ciest, a.s., závod 12 Lučenec
Banskobystrická regionálna správa ciest, a.s., závod 13 Rimavská Sobota
Banskobystrická regionálna správa ciest, a.s., závod 14 Veľký Krtíš
Banskobystrická regionálna správa ciest, a.s., závod 16 Žiar nad Hronom
Banskobystrická regionálna správa ciest, a.s., závod 15 Zvolen
Colný úrad
Granvia Operation a.s. - Stredisko správy a údržby rýchlostných ciest Seleneč
Magistrát hlavného mesta SR Bratislava
Magistrát mesta Košice
Národná diaľničná spoločnosť, a.s. - Stredisko správy a údržby diaľnic Bratislava
Národná diaľničná spoločnosť, a.s. - Stredisko správy a údržby diaľnic Behárovce
Národná diaľničná spoločnosť, a.s. - Stredisko správy a údržby diaľnic Liptovský Mikuláš
Národná diaľničná spoločnosť, a.s. - Stredisko správy a údržby diaľnic Malacky
Národná diaľničná spoločnosť, a.s. - Stredisko správy a údržby diaľnic Mengusovce
Národná diaľničná spoločnosť, a.s. - Stredisko správy a údržby diaľnic Považská Bystrica
Národná diaľničná spoločnosť, a.s. - Stredisko správy a údržby diaľnic Prešov
Národná diaľničná spoločnosť, a.s. - Stredisko správy a údržby diaľnic Trenčín
Národná diaľničná spoločnosť, a.s. - Stredisko správy a údržby diaľnic Trnava
Národná diaľničná spoločnosť, a.s. - Stredisko správy a údržby rýchlostných ciest Čadca
Národná diaľničná spoločnosť, a.s. - Stredisko správy a údržby rýchlostných ciest Galanta
Národná diaľničná spoločnosť, a.s. - Stredisko správy a údržby rýchlostných ciest Košice
Národná diaľničná spoločnosť, a.s. - Stredisko správy a údržby rýchlostných ciest Žarnovica
Národná diaľničná spoločnosť, a.s. - Stredisko správy a údržby rýchlostných ciest Zvolen
Regionálne cesty Bratislava
Regionálna správa a údržba ciest Nitra, a.s. – Stredisko správy a údržby Komárno
Regionálna správa a údržba ciest Nitra, a.s. – Stredisko správy a údržby Levice
Regionálna správa a údržba ciest Nitra, a.s. – Stredisko správy a údržby Nitra
Regionálna správa a údržba ciest Nitra, a.s. – Stredisko správy a údržby Nové Zámky
Regionálna správa a údržba ciest Nitra, a.s. – Stredisko správy a údržby Topoľčany
Správa ciest Košického samosprávneho kraja, Správa a údržba Moldava nad Bodvou
Správa ciest Košického samosprávneho kraja, Správa a údržba Michalovce
Správa ciest Košického samosprávneho kraja, Správa a údržba Rožňava
Správa ciest Košického samosprávneho kraja, Správa a údržba Spišská Nová Ves
Správa ciest Košického samosprávneho kraja, Správa a údržba Trebišov
Správa ciest Trenčianskeho samosprávneho kraja - Stredisko údržby Považská Bystrica
Správa ciest Trenčianskeho samosprávneho kraja - Stredisko údržby Prievidza
Správa ciest Trenčianskeho samosprávneho kraja - Stredisko údržby Trenčín
Správa ciest Žilinského samosprávneho kraja, závod Horné Považie
Správa ciest Žilinského samosprávneho kraja, závod Liptov
Správa ciest Žilinského samosprávneho kraja, závod Orava
Správa ciest Žilinského samosprávneho kraja, závod Turiec
Slovenská správa ciest - IVSC Bratislava
Slovenská správa ciest - IVSC Banská Bystrica
Slovenská správa ciest - IVSC Košice
Slovenská správa ciest - IVSC Žilina
Správa a údržba ciest Prešovského samosprávneho kraja, oblasť Bardejov
Správa a údržba ciest Prešovského samosprávneho kraja, oblasť Humenné
Správa a údržba ciest Prešovského samosprávneho kraja, oblasť Prešov
Správa a údržba ciest Prešovského samosprávneho kraja, oblasť Poprad
Správa a údržba ciest Prešovského samosprávneho kraja, oblasť Svidník
Správa a údržba ciest Prešovského samosprávneho kraja, oblasť Stará Ľubovňa
Správa a údržba ciest Prešovského samosprávneho kraja, oblasť Vranov nad Topľou
Správa a údržba ciest Trnavského samosprávneho kraja - oblasť Dunajská Streda
Správa a údržba ciest Trnavského samosprávneho kraja - oblasť Senica
Správa a údržba ciest Trnavského samosprávneho kraja - oblasť Trnava

ODBOR 2100 – CESTNÁ DATABANKA

PREHĽAD ÚDAJOV O SIETI CESTNÝCH KOMUNIKÁCIÍ
NA ÚZEMÍ SR

SO STAVOM SIETE CESTNÝCH KOMUNIKÁCIÍ KU DŇU: 01.01.2014

BRATISLAVA, 2014

SLOVENSKÁ REPUBLIKA

ZÁKLADNÉ ÚDAJE

ROZLOHA ÚZEMIA (km ²)	49 036
OBYVATEĽSTVO	5 435 273
HLAVNÉ MESTO	BRATISLAVA

CESTNÁ SIETĚ (km)

SLOVAK REPUBLIC

BASIC DATA

AREA (km ²)	
POPULATION	
CAPITAL	

ROAD NETWORK

ZÁKLADNÉ ÚDAJE O CESTNEJ SIETI BASIC DATA ABOUT THE ROAD NETWORK

DIAĽNICE V PREVÁDZKE - D1, D2, D3, D4	420	MOTORWAYS OPERATED - D1, D2, D3, D4
DIAĽNIČNÉ PRIVÁDZAČE	3	MOTORWAY FEEDERS
RÝCHLOSTNÉ CESTY	247	EXPRESSWAYS
PRIVÁDZAČE RÝCHLOSTNEJ CESTY	13	EXPRESSWAYS FEEDERS
CESTY I. TRIEDY	3 291	1st CLASS ROADS
CESTY II. TRIEDY	3 617	2nd CLASS ROADS
CESTY III. TRIEDY	10 379	3rd CLASS ROADS

DĹŽKA CIEST A DIAĽNIC **17 970**

LENGTH OF ROADS AND MOTORWAYS

MEDZINÁRODNÉ CESTY "E" (uvažované peáže)	1 528	INTERNATIONAL ROADS "E"
z toho: DIAĽNICE	411	thence: MOTORWAYS
RÝCHLOSTNÉ CESTY	206	EXPRESSWAYS
CESTY	911	ROADS
MEDZINÁRODNÉ TRASY "TEM"	927	INTERNATIONAL ROUTES "TEM"
z toho: DIAĽNICE	408	thence: MOTORWAYS
RÝCHLOSTNÉ CESTY	22	EXPRESSWAYS
CESTY	497	ROADS
KORIDORY "TEN-T"		"TEN-T" CORRIDORS
z toho: DIAĽNICE		thence: MOTORWAYS
RÝCHLOSTNÉ CESTY		EXPRESSWAYS
CESTY		ROADS

HUSTOTA CESTNEJ SIETE		ROAD NETWORK DENSITY
km/tis. km ²	366	km/th. km ²
km/tis. obyvateľov	3,3	km/th. population

ZÁKLADNÉ ÚDAJE O MIESTNYCH KOMUNIKÁCIÁCH BASIC DATA ABOUT THE URBAN ROADS

MIESTNE KOMUNIKÁCIE	25 942	URBAN ROADS
HUSTOTA CESTNEJ SIETE		DENSITY
km/tis. km ²	529,0	km/th. km ²
km/tis. obyvateľov	4,8	km/th. population
CELKOM	(km)	TOTAL
DĹŽKA CELKOM	43 912	TOTAL LENGTH
HUSTOTA		DENSITY
km/tis. km ²	895,5	km/th. km ²
km/tis. obyvateľov	8,1	km/th. population

Základné údaje o cestnej sieti - IS MCS © SLOVENSKÁ SPRÁVA CIEST, www.cdb.sk, stav siete cestných komunikácií k 01.01.2014.

Basic data about road network - IS MCS © SLOVENSKÁ SPRÁVA CIEST, www.cdb.sk, the road network status as of 01.01.2014.

Základné údaje o miestnych komunikáciách - Štatistický úrad Slovenskej republiky, stav v roku 2005

Basic data about the urban roads - from Statistical Office of the Slovak Republic, the status as in 2005

Údaje o rozlohe územia a údaje o počte obyvateľov - Štatistický úrad Slovenskej republiky, stav k 31.12.2010

Data about the area and data about the population - from Statistical Office of the Slovak Republic, the status as of 31.12.2010

PREHĽAD ÚDAJOV O SIETI CESTNÝCH KOMUNIKÁCIÍ NA ÚZEMÍ SLOVENSKEJ REPUBLIKY

SO STAVOM SIETE CESTNÝCH KOMUNIKÁCIÍ KU DŇU: 01.01.2014

POČET OBYVATEĽOV:	5 435 273	ROZLOHA ÚZEMIA (km²):	49 036
--------------------------	------------------	---	---------------

MEDZINÁRODNÉ CESTY "E":	1 527,995 km	z toho:	DIAĽNICE:	411,405 km
(dĺžka diaľnic a ciest, ktoré sú ich súčasťou)			RÝCHLOSTNÉ CESTY	205,545 km
			CESTY:	911,045 km
MEDZINÁRODNÉ TRASY "TEM":	926,503 km	z toho:	DIAĽNICE :	407,636 km
(dĺžka diaľnic a ciest, ktoré sú ich súčasťou)			RÝCHLOSTNÉ CESTY	21,763 km
			CESTY:	497,104 km
KORIDORY "TEN - T" - celkom	km	z toho:	DIAĽNICE :	km
(dĺžka diaľnic a ciest, ktoré sú ich súčasťou)			RÝCHLOSTNÉ CESTY	km
			CESTY:	km
DIAĽNICE:	419,807 km	Z TOHO SMER. ROZDELENÉ:	405,254 km	
DIAĽNIČNÉ PRIVÁDZAČE:	3,049 km			
RÝCHLOSTNÉ CESTY:	247,245 km	Z TOHO SMER. ROZDELENÉ:	204,382 km	
PRIVÁDZAČ RÝCHL. CESTY	12,701 km			
CESTY:		Z TOHO SMER. ROZDELENÉ:	80,19 km	
I. TRIEDY:	3 291,115 km	Z TOHO SMER. ROZDELENÉ:	36,595 km	
II. TRIEDY:	3 617,049 km	Z TOHO SMER. ROZDELENÉ:	18,158 km	
III. TRIEDY:	10 378,658 km	Z TOHO SMER. ROZDELENÉ:	134,943 km	
SPOLU:	17 286,822 km			

HUSTOTA CESTNEJ SIETE:	0,366 km/km ²	Z TOHO - DIAĽNICE:	0,009 km/km ²
		RÝCHLOSTNÉ CESTY:	0,005 km/km ²
		CESTY:	0,353 km/km ²
	3,306 km/tis. obyv.	Z TOHO - DIAĽNICE:	0,077 km/tis. obyv.
		RÝCHLOSTNÉ CESTY:	0,045 km/tis. obyv.
		CESTY:	3,180 km/tis. obyv.

CESTNÁ SIEŤ SLOVENSKEJ REPUBLIKY

Stav siete cestných komunikácií k 1.1.2014

Základné údaje o sieti cestných komunikácií

Stav k 1.1.2014

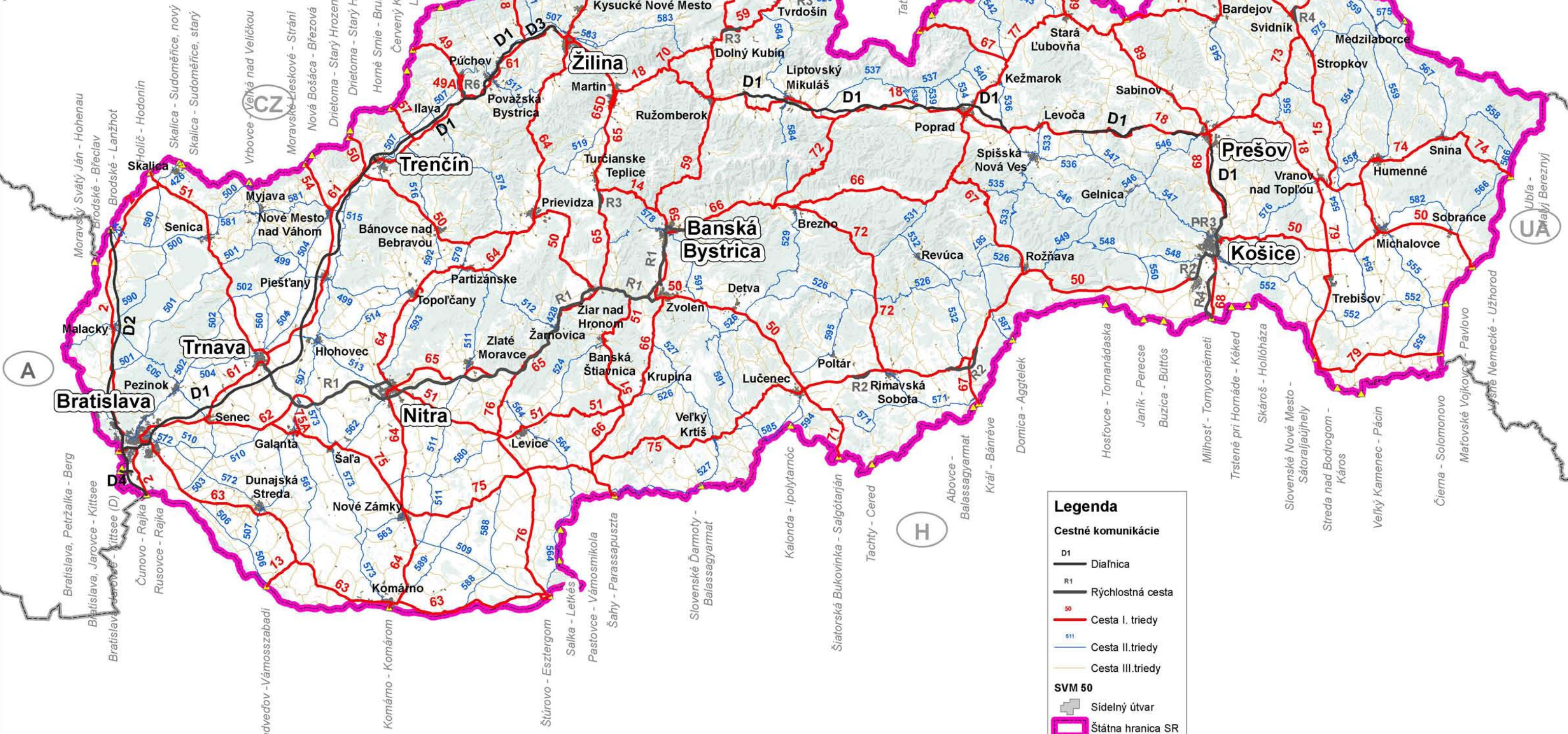
Dĺžka cestných komunikácií:

DIAĽNICE	419,81 km
DIAĽNIČNÉ PRIVÁDZAČE	3,05 km
RÝCHLOSTNÉ CESTY	247,25 km
PPRIVÁDZAČ RÝCHL. CESTY	12,70 km
CESTY I. TRIEDY	3 291,12 km
CESTY II. TRIEDY	3 617,05 km
CESTY III. TRIEDY	10 378,66 km

DĹŽKA CIEST A DIAĽNIČ CELKOM 17 970 km

Medzinárodné cesty "E" 1 525 km

Medzinárodné tahy "TEM" 927 km



Legenda

Cestné komunikácie

- D1 Diaľnica
- R1 Rýchlostná cesta
- 50 Cesta I. triedy
- 511 Cesta II. triedy
- 51 Cesta III. triedy

SVM 50

- Šídlný útvar
- Štátna hranica SR

1:1 000 000

Stav siete cestných komunikácií k 1.1.2014

Základné údaje o sieti cestných komunikácií

Stav k 1.1.2014

Dĺžka cestných komunikácií:

DIAĽNICE	419,81 km
DIAĽNIČNÉ PRIVÁDZAČE	3,05 km
RÝCHLOSTNÉ CESTY	247,25 km
PPRIVÁDZAČ RÝCHL. CESTY	12,70 km
CESTY I. TRIEDY	3 291,12 km
CESTY II. TRIEDY	3 617,05 km
CESTY III. TRIEDY	10 378,66 km

DĹŽKA CIEST A DIAĽNIČ CELKOM 17 970 km

Medzinárodné cesty "E" 1 525 km

Medzinárodné tahy "TEM" 927 km



Legenda

Cestné komunikácie

- D1 Diaľnica
- R1 Rýchlostná cesta
- 50 Cesta I. triedy
- 511 Cesta II. triedy
- 51 Cesta III. triedy

SVM 50

- Šídlný útvar
- Štátna hranica SR

1:1 100 000

ODBOR 2100 – CESTNÁ DATABANKA

DĹŽKY CESTNÝCH KOMUNIKÁCIÍ NA ÚZEMÍ SR

SO STAVOM SIETE CESTNÝCH KOMUNIKÁCIÍ KU DŇU: 01.01.2014

BRATISLAVA, 2014

DĚŽKY CESTNÝCH KOMUNIKÁCIÍ NA ÚZEMÍ SR



ČLEZENIE: VLASTNÍK / SPRÁVCA CK

STAV SIETE CESTNÝCH KOMUNIKÁCIÍ K: 01.01.2014

VLASTNÍK	SPRÁVCA	DIALNICE [km]	DIALNIČNÉ PRIVÁDZAČE [km]	RÝCHLOSTNÉ CESTY [km]	PRIVÁDZAČE RÝCHLO- STNÝCH CIEST [km]	CESTY I. TRIEDY [km]	CESTY II. TRIEDY [km]	CESTY III. TRIEDY [km]	SPOLU [km]	CESTNÉ KOMUNIKÁCIE, KTORÉ SÚ SÚČASŤOU:		
										"E" ŤAHOV	TRÁS "TEM"	MULTIMODÁL- NYCH A DOPLNKOVÝCH KORIDOROV "TEN-T"
ŠTÁT	SLOVENSKÁ SPRÁVA CIEST					3 167,048		1,552	3 168,600	821,689	443,606	
	GRANVIA OPERATION a.s.			51,406					51,406	45,988	0,098	
	COLNÝ ÚRAD					1,810	1,134	2,258	5,202	0,942	0,942	
ŠTÁT SPOLU:				51,406		3 168,858	1,134	3,810	3 225,208	868,619	444,646	
NÁRODNÁ DIALNIČNÁ SPOLOČNOSŤ a.s.		419,337	3,049	195,839	12,701	70,702			701,628	646,836	476,359	
SAMOSPRÁVNE KRAJE	BANSKOBYSTRICKÝ SK						607,546	1 848,465	2 456,011			
	BRATISLAVSKÝ SK						177,292	332,691	509,983			
	KOŠICKÝ SK						558,032	1 377,626	1 935,658			
	NITRIANSKY SK						498,330	1 537,098	2 035,428			
	PREŠOVSKÝ SK						520,898	1 915,721	2 436,619			
	TRENČIANSKY SK						347,711	1 133,434	1 481,145			
	TRNAVSKÝ SK						526,218	1 059,564	1 585,782			
ŽILINSKÝ SK:						324,411	1 113,254	1 437,665	0,828			
SAMOSPRÁVNE KRAJE SPOLU:							3 560,438	10 317,853	13 878,291	0,828		
MESTO BRATISLAVA	MAGISTRÁT HL.MESTA BRATISLAV	0,470				51,555	30,041	20,162	102,228	11,712	5,498	
MESTO KOŠICE	SPRÁVA KOMUNIKÁCIÍ KOŠICE						25,436	36,833	62,269			
SPOLU SR:		419,807	3,049	247,245	12,701	3 291,115	3 617,049	10 378,658	17 969,624	1 527,995	926,503	

DĚŽKY CESTNÝCH KOMUNIKÁCIÍ NA ÚZEMÍ SR



ČLEZENIE: VLASTNÍK / SPRÁVCA CK - OKRES

STAV SIETE CESTNÝCH KOMUNIKÁCIÍ K: 01.01.2014

VLASTNÍK	SPRÁVCA	OKRES	DIALNICE [km]	DIALNIČNÉ PRIVÁDZAČE [km]	RÝCHLOSTNÉ CESTY [km]	PRIVÁDZAČE RÝCHLO- STNÝCH CIEST [km]	CESTY I. TRIEDY [km]	CESTY II. TRIEDY [km]	CESTY III. TRIEDY [km]	SPOLU [km]	CESTNÉ KOMUNIKÁCIE, KTORÉ SÚ SÚČASŤOU:			
											"E" ŤAHOV	TRÁS "TEM"	MULTIMODÁL- NYCH A DOPLNKOVÝCH KORIDOROV "TEN-T"	
ŠTÁT	SSC - IVSC BANSKÁ BYSTRICA	Banská Bystrica					66,564			66,564	26,729	26,729		
		Banská Štiavnica					33,514			33,514				
		Brezno					114,728			114,728				
		Detva					18,227			18,227	18,227			
		Krupina					58,261			58,261	34,816	34,816		
		Lučenec					82,700			82,700	37,360			
		Revúca					11,785			11,785	0,953			
		Rimavská Sobota					93,746			93,746	25,815			
		Veľký Krtíš					44,354			44,354				
		Zvolen					44,184			44,184	34,345	22,590		
	Žarnovica					18,629			18,629					
	Žiar n./Hronom					49,351			49,351	13,820				
	SSC - IVSC BANSKÁ BYSTRICA SPOLU:							636,043			636,043	192,065	84,135	
	SSC - IVSC BRATISLAVA	Dunajská Streda					60,907			60,907	57,605			
		Galanta					46,845			46,845				
		Hlohovec					11,376			11,376				
		Komárno					85,770			85,770				
		Levice					155,254			155,254	16,098	16,098		
		Malacky					35,323			35,323				
		Nitra					69,051			69,051				
		Nové Zámky					114,153			114,153				
		Piešťany					17,265			17,265				
		Senec					42,947			42,947	8,783			
		Senica					40,506			40,506				
		Skalica					38,182			38,182				
		Šaľa					15,067			15,067				
		Topoľčany					28,544			28,544				
	Trnava					48,940			48,940					
	Zlaté Moravce					19,198			19,198					
	SSC - IVSC BRATISLAVA SPOLU:							829,328			829,328	82,486	16,098	
	SSC - IVSC KOŠICE	Bardejov					43,458			43,458				
		Humenné					22,722			22,722				
		Kežmarok					30,460			30,460				
Košice - okolie						44,676			44,676	41,536	32,420			
Košice II						1,675			1,675	1,675				
Košice III						5,438			5,438	5,438	5,438			
Košice IV					2,319			2,319	2,319	2,319				

DĚŽKY CESTNÝCH KOMUNIKÁCIÍ NA ÚZEMÍ SR



ČLEZENIE: VLASTNÍK / SPRÁVCA CK - OKRES

STAV SIETE CESTNÝCH KOMUNIKÁCIÍ K: 01.01.2014

VLASTNÍK	SPRÁVCA	OKRES	DIALNICE [km]	DIALNIČNÉ PRIVÁDZAČE [km]	RÝCHLOSTNÉ CESTY [km]	PRIVÁDZAČE RÝCHLO- STNÝCH CIEST [km]	CESTY I. TRIEDY [km]	CESTY II. TRIEDY [km]	CESTY III. TRIEDY [km]	SPOLU [km]	CESTNÉ KOMUNIKÁCIE, KTORÉ SÚ SÚČASŤOU:			
											"E" ŤAHOV	TRÁS "TEM"	MULTIMODÁL- NYCH A DOPLNKOVÝCH KORIDOROV "TEN-T"	
ŠTÁT	SSC - IVSC KOŠICE	Levoča					36,337			36,337	22,758	22,758		
		Michalovce					48,484			48,484	27,584	27,584		
		Poprad					93,257			93,257				
		Prešov					85,970			85,970	36,397	36,397		
		Rožňava					88,351			88,351	44,439			
		Sabinov					26,642			26,642				
		Snina					39,438			39,438				
		Sobrance					21,096			21,096	21,096	21,096		
		Stará Ľubovňa					72,482			72,482				
		Stropkov					22,431			22,431				
		Svidník					67,960			67,960	47,792	47,792		
		Trebišov					98,515			98,515	15,372	15,372		
	Vranov n./Topľou					80,322			80,322					
	SSC - IVSC KOŠICE SPOLU:							932,033			932,033	266,406	211,176	
	SSC - IVSC ŽILINA	Bánovce nad Bebravou						17,478			17,478	17,478		
		Bytča						25,533			25,533	17,006		
		Čadca						39,433			39,433	18,111	19,623	
		Dolný Kubín						58,653			58,653	28,477	5,432	
		Ilava						19,638			19,638			
		Kysucké Nové Mesto						8,351			8,351	8,351	8,351	
		Liptovský Mikuláš						72,255			72,255			
		Martin						47,408			47,408	22,380	22,380	
		Námestovo						38,858			38,858			
		Nové Mesto n./Váhom						35,453			35,453			
		Partizánske						20,611			20,611	2,893		
		Považská Bystrica						16,370			16,370			
		Prievidza						86,114			86,114	46,359		
		Púchov						33,058		1,552	34,610			
		Ružomberok						59,975			59,975	56,951	48,837	
		Trenčín						59,033			59,033	23,860	3,672	
Turčianske Teplice							35,830			35,830				
Tvrdošín							21,473			21,473	14,964			
Žilina						74,120			74,120	23,902	23,902			
SSC - IVSC ŽILINA SPOLU:							769,644		1,552	771,196	280,732	132,197		
SLOVENSKÁ SPRÁVA CIEST SPOLU:							3 167,048		1,552	3 168,600	821,689	443,606		

DĚŽKY CESTNÝCH KOMUNIKÁCIÍ NA ÚZEMÍ SR



ČLEZENIE: VLASTNÍK / SPRÁVCA CK - OKRES

STAV SIETE CESTNÝCH KOMUNIKÁCIÍ K: 01.01.2014

VLASTNÍK	SPRÁVCA	OKRES	DIALNICE [km]	DIALNIČNÉ PRIVÁDZAČE [km]	RÝCHLOSTNÉ CESTY [km]	PRIVÁDZAČE RÝCHLOSTNÝCH CIEST [km]	CESTY I. TRIEDY [km]	CESTY II. TRIEDY [km]	CESTY III. TRIEDY [km]	SPOLU [km]	CESTNÉ KOMUNIKÁCIE, KTORÉ SÚ SÚČASŤOU:			
											"E" ŤAHOV	TRÁS "TEM"	MULTIMODÁLNYCH A DOPLNKOVÝCH KORIDOROV "TEN-T"	
ŠTÁT	GO - SSÚR SEL	Banská Bystrica			5,516					5,516	0,098	0,098		
		Nitra			21,572					21,572	21,572			
		Zlaté Moravce			24,318					24,318	24,318			
	GO - SSÚR SEL SPOLU:					51,406				51,406	45,988	0,098		
	COLNÝ ÚRAD	COLNÝ ÚRAD	Bratislava V					0,504		0,152	0,656	0,504	0,504	
			Čadca							0,144	0,144			
			Ilava								0,159	0,159		
			Kežmarok							0,069		0,069		
			Košice-okolie								0,063	0,063		
			Levice					0,165				0,165	0,165	0,165
			Lučenec							0,173		0,173		
			Medzilaborce							0,050		0,050		
			Námestovo						0,103		0,109	0,212		
			Nové Mesto n./Váhom						0,063			0,063		
			Poprad						0,014			0,014		
			Rožňava							0,047		0,047		
			Senica								0,145	0,145		
			Skalica						0,226	0,145	0,212	0,583		
			Snina						0,100			0,100		
			Sobrance						0,257			0,257	0,257	0,257
			Stará Ľubovňa						0,091			0,091		
	Svidník						0,016			0,016	0,016	0,016		
	Trenčín						0,092			0,092				
	Tvrdošín						0,179	0,510	1,274	1,963				
	Veľký Krtíš							0,140		0,140				
	COLNÝ ÚRAD SPOLU:							1,810	1,134	2,258	5,202	0,942	0,942	
	ŠTÁT SPOLU:					51,406		3 168,858	1,134	3,810	3 225,208	868,619	444,646	
NÁRODNÁ DIALNIČNÁ SPOLOČNOSŤ a.s.	SSÚD BEHÁROVCE	Levoča	12,371				2,308			14,679	12,371	12,371		
		Prešov	9,899							9,899	9,899	9,899		
	SSÚD BEHÁROVCE SPOLU:			22,270				2,308			24,578	22,270	22,270	
	SSÚD BRATISLAVA	Bratislava II	10,016								10,016	10,016	10,016	
		Bratislava III	1,385								1,385	1,385	1,385	
		Bratislava IV	7,112								7,112	7,112	7,112	
		Bratislava V	26,475								26,475	21,713	17,706	
Senec	10,877								10,877	10,877	10,877			
SSÚD BRATISLAVA SPOLU:			55,865							55,865	51,103	47,096		

DĚLKY CESTNÝCH KOMUNIKÁCIÍ NA ÚZEMÍ SR



ČLEZENIE: VLASTNÍK / SPRÁVCA CK - OKRES

STAV SIETE CESTNÝCH KOMUNIKÁCIÍ K: 01.01.2014

VLASTNÍK	SPRÁVCA	OKRES	DIALNICE [km]	DIALNIČNÉ PRIVÁDZAČE [km]	RÝCHLOSTNÉ CESTY [km]	PRIVÁDZAČE RÝCHLOSTNÝCH CIEST [km]	CESTY I. TRIEDY [km]	CESTY II. TRIEDY [km]	CESTY III. TRIEDY [km]	SPOLU [km]	CESTNÉ KOMUNIKÁCIE, KTORÉ SÚ SÚČASŤOU:			
											"E" ŤAHOV	TRÁS "TEM"	MULTIMODÁLNYCH A DOPLNKOVÝCH KORIDOROV "TEN-T"	
NÁRODNÁ DIALNIČNÁ SPOLOČNOSŤ a.s.	SSÚD LIPTOVSKÝ MIKULÁŠ	Dolný Kubín			5,733					5,733	5,733			
		Liptovský Mikuláš	42,247							42,247	42,247	42,247		
		Ružomberok	2,992								2,992	2,992	2,992	
		Tvrdošín			7,519						7,519	7,519		
	SSÚD LIPTOVSKÝ MIKULÁŠ SPOLU:			45,239		13,252					58,491	58,491	45,239	
	SSÚD MALACKY	Bratislava IV	7,966								7,966	6,087	6,087	
		Malacky	35,862								35,862	34,339	34,339	
		Senica	13,340								13,340	13,340	13,340	
		Skalica	1,775								1,775	1,775	1,775	
	SSÚD MALACKY SPOLU:			58,943							58,943	55,541	55,541	
	SSÚD MENGUSOVCE	Levoča	0,545								0,545	0,545	0,545	
		Liptovský Mikuláš	2,575								2,575	2,575	2,575	
		Poprad	35,669								35,669	35,669	35,669	
	SSÚD MENGUSOVCE SPOLU:			38,789							38,789	38,789	38,789	
	SSÚD POVAŽSKÁ BYSTRICA	Bytča	9,162								9,162	9,162	9,162	
		Ilava	8,283								8,283	8,283	8,283	
		Považská Bystrica	15,530								15,530	15,530	15,530	
		Púchov	7,612			1,693		4,870			14,175	7,612	7,612	
		Žilina	9,736								9,736	9,736	9,736	
	SSÚD POVAŽSKÁ BYSTRICA SPOLU:			50,323		1,693		4,870			56,886	50,323	50,323	
	SSÚD PREŠOV	Košice-okolie	5,395								5,395	5,395	5,395	
		Prešov	23,533	1,823							25,356	25,356	25,356	
		Svidník			4,469						4,469	4,469	4,469	
SSÚD PREŠOV SPOLU:			28,928	1,823	4,469					35,220	35,220	35,220		
SSÚD TRENČÍN	Ilava	7,877								7,877	7,877	7,877		
	Nové Mesto n./Váhom	20,298								20,298	20,298	20,298		
	Trenčín	25,534	1,226				9,429			36,189	34,963	34,773		
SSÚD TRENČÍN SPOLU:			53,709	1,226			9,429			64,364	63,138	62,948		
SSÚD TRNAVA	Hlohovec	14,728								14,728	14,728	14,728		
	Nové Mesto n./Váhom	1,360								1,360	1,360	1,360		
	Piešťany	19,494								19,494	19,494	19,494		
	Senec	11,546								11,546	11,546	11,546		
	Trnava	17,905								17,905	17,905	17,905		
SSÚD TRNAVA SPOLU:			65,033							65,033	65,033	65,033		

DĚLKY CESTNÝCH KOMUNIKACÍ NA ÚZEMÍ SR



ČLEZENIE: VLASTNÍK / SPRÁVCA CK - OKRES

STAV SIETE CESTNÝCH KOMUNIKACÍ K: 01.01.2014

VLASTNÍK	SPRÁVCA	OKRES	DIALNICE [km]	DIALNIČNÉ PRIVÁDZAČE [km]	RÝCHLOSTNÉ CESTY [km]	PRIVÁDZAČE RÝCHLOSTNÝCH CIEST [km]	CESTY I. TRIEDY [km]	CESTY II. TRIEDY [km]	CESTY III. TRIEDY [km]	SPOLU [km]	CESTNÉ KOMUNIKÁCIE, KTORÉ SÚ SÚČASŤOU:			
											"E" ŤAHOV	TRÁS "TEM"	MULTIMODÁLNYCH A DOPLNKOVÝCH KORIDOROV "TEN-T"	
NÁRODNÁ DIALNIČNÁ SPOLOČNOSŤ a.s.	SSÚR ČADCA	Čadca	0,238				14,021			14,259	14,021	12,248		
		Kysucké Nové Mesto					2,869			2,869	2,869	2,869		
		Žilina					3,619			3,619	3,619	3,619		
	SSÚR ČADCA SPOLU:		0,238				20,509			20,747	20,509	18,736		
	SSÚR GALANTA	Galanta			15,411						15,411	15,411		
		Nitra			18,704						18,704	11,946		
		Trnava			10,840						10,840	7,095		
	SSÚR GALANTA SPOLU:				44,955					44,955	34,452			
	SSÚR KOŠICE	Košice - okolie			14,245	0,387	19,492				34,124	19,879	0,387	
		Košice I				8,056	0,344				8,400	8,400	8,400	
		Košice II			9,605						9,605	8,805		
		Košice IV			2,620	4,258	2,712				9,590	9,522	6,902	
		Rožňava					6,502				6,502	6,502		
	SSÚR KOŠICE SPOLU:				26,470	12,701	29,050				68,221	53,108	15,689	
	SSÚR ZVOLEN	Banská Bystrica			12,134						12,134	12,134	12,134	
		Revúca			7,759						7,759	7,759		
		Rimavská Sobota			10,420						10,420	10,420		
		Turčianske Teplice			4,207						4,207			
		Zvolen			19,349		2,900				22,249	17,415	7,341	
		Žiar n./Hronom			7,408						7,408	7,408		
	SSÚR ZVOLEN SPOLU:				61,277		2,900				64,177	55,136	19,475	
	SSÚR ŽARNOVICA	Zlaté Moravce			2,725		1,636				4,361	2,725		
		Žarnovica			24,462						24,462	24,462		
Žiar n./Hronom				16,536						16,536	16,536			
SSÚR ŽARNOVICA SPOLU:				43,723		1,636				45,359	43,723			
NÁRODNÁ DIALNIČNÁ SPOLOČNOSŤ a.s. SPOLU:			419,337	3,049	195,839	12,701	70,702			701,628	646,836	476,359		

DĚŽKY CESTNÝCH KOMUNIKÁCIÍ NA ÚZEMÍ SR



ČLEZENIE: VLASTNÍK / SPRÁVCA CK - OKRES

STAV SIETE CESTNÝCH KOMUNIKÁCIÍ K: 01.01.2014

VLASTNÍK	SPRÁVCA	OKRES	DIALNICE [km]	DIALNIČNÉ PRIVÁDZAČE [km]	RÝCHLOSTNÉ CESTY [km]	PRIVÁDZAČE RÝCHLO- STNÝCH CIEST [km]	CESTY I. TRIEDY [km]	CESTY II. TRIEDY [km]	CESTY III. TRIEDY [km]	SPOLU [km]	CESTNÉ KOMUNIKÁCIE, KTORÉ SÚ SÚČASŤOU:			
											"E" ŤAHOV	TRÁS "TEM"	MULTIMODÁL- NYCH A DOPLNKOVÝCH KORIDOROV "TEN-T"	
BANSKO- BYSTRICKÝ SK	BB RSC - BB	Banská Bystrica						26,621	137,832	164,453				
		Brezno						40,383	84,045	124,428				
	BB RSC, BANSKÁ BYSTRICA SPOLU:							67,004	221,877	288,881				
	BB RSC - LC	Detva							8,948	5,826	14,774			
		Lučenec							37,497	218,959	256,456			
		Poltár							47,970	91,635	139,605			
	BB RSC, LUČENEC SPOLU:							94,415	316,420	410,835				
	BB RSC - RS	Poltár								16,707	16,707			
		Revúca							89,294	127,333	216,627			
		Rimavská Sobota							83,559	324,752	408,311			
	BB RSC, RIMAVSKÁ SOBOTA SPOLU:							172,853	468,792	641,645				
	BB RSC - VK	Krupina								2,245	2,245			
		Veľký Krtíš							98,842	233,505	332,347			
	BB RSC, VEĽKÝ KRTÍŠ SPOLU:							98,842	235,750	334,592				
	BB RSC - ZH	Banská Štiavnica							16,230	69,513	85,743			
Žarnovica								26,083	95,214	121,297				
Žiar n./Hronom								10,032	134,029	144,061				
BB RSC, ŽIAR NAD HRONOM SPOLU:							52,345	298,756	351,101					
BB RSC - ZV	Detva							75,249	44,751	120,000				
	Krupina							23,909	136,212	160,121				
	Zvolen							22,929	125,907	148,836				
BB RSC, ZVOLEN SPOLU:							122,087	306,870	428,957					
BANSKOBYSŤRICKÝ SK SPOLU:							607,546	1 848,465	2 456,011					
BRATISLAVSKÝ SK	REGIONÁLNE CESTY BRATISLAVA	Malacky						90,510	116,353	206,863				
		Pezinok						58,430	76,838	135,268				
		Senec						28,352	139,500	167,852				
	RC BRATISLAVA SPOLU:							177,292	332,691	509,983				
BRATISLAVSKÝ SK SPOLU:							177,292	332,691	509,983					
KOŠICKÝ SK	SC KSK - SÚ MB	Košice-okolie						96,646	391,029	487,675				
		SC KSK - SÚ MOLDAVA n. BODVOU SPOLU:							96,646	391,029	487,675			
	SC KSK - SÚ MI	Michalovce						114,683	223,425	338,108				
		Sobrance						29,406	128,757	158,163				
	SC KSK - SÚ MICHALOVCE SPOLU:							144,089	352,182	496,271				
	SC KSK - SÚ RV	Rožňava						89,639	138,630	228,269				
SC KSK - SÚ ROŽŇAVA SPOLU:							89,639	138,630	228,269					

DĚLKY CESTNÝCH KOMUNIKACÍ NA ÚZEMÍ SR



ČLEZENIE: VLASTNÍK / SPRÁVCA CK - OKRES

STAV SIETE CESTNÝCH KOMUNIKACÍ K: 01.01.2014

VLASTNÍK	SPRÁVCA	OKRES	DIALNICE [km]	DIALNIČNÉ PRIVÁDZAČE [km]	RÝCHLOSTNÉ CESTY [km]	PRIVÁDZAČE RÝCHLO- STNÝCH CIEST [km]	CESTY I. TRIEDY [km]	CESTY II. TRIEDY [km]	CESTY III. TRIEDY [km]	SPOLU [km]	CESTNÉ KOMUNIKÁCIE, KTORÉ SÚ SÚČASŤOU:			
											"E" ŤAHOV	TRÁS "TEM"	MULTIMODÁL- NYCH A DOPLNKOVÝCH KORIDOROV "TEN-T"	
KOŠICKÝ SK	SC KSK - SÚ SNV	Gelnica						89,897	41,394	131,291				
		Košice-okolie						8,865	8,280	17,145				
		Spišská Nová Ves						90,199	118,524	208,723				
	SC KSK - SÚ SPIŠSKÁ NOVÁ VES SPOLU:								188,961	168,198	357,159			
	SC KSK - SÚ TV	Trebišov						38,697	327,587	366,284				
SC KSK - SÚ TREBIŠOV SPOLU:								38,697	327,587	366,284				
KOŠICKÝ SK SPOLU:								558,032	1 377,626	1 935,658				
NITRIANSKY SK	RSÚC NR-SSÚ KN	Komárno						80,713	222,368	303,081				
		RSÚC NR-SSÚ KOMÁRNO SPOLU:						80,713	222,368	303,081				
	RSÚC NR-SSÚ LV	Levice						100,857	415,294	516,151				
		RSÚC NR-SSÚ LEVICE SPOLU:							100,857	415,294	516,151			
	RSÚC NR-SSÚ NR	Nitra						54,590	270,443	325,033				
		Šaľa							19,402	19,402				
		Zlaté Moravce						27,751	141,366	169,117				
	RSÚC NR-SSÚ NITRA SPOLU:								82,341	431,211	513,552			
	RSÚC NR-SSÚ NZ	Nové Zámky						142,043	251,265	393,308				
		Šaľa						33,888	57,812	91,700				
RSÚC NR-SSÚ NOVÉ ZÁMKY SPOLU:								175,931	309,077	485,008				
RSÚC NR-SSÚ TO	Topoľčany						58,488	159,148	217,636					
RSÚC NR-SSÚ TOPOLČANY SPOLU:								58,488	159,148	217,636				
NITRIANSKY SK SPOLU:								498,330	1 537,098	2 035,428				
PREŠOVSKÝ SK	SÚC PSK - BJ	Bardejov						33,071	268,172	301,243				
		Svidník						5,463	15,650	21,113				
	SÚC PSK - BARDEJOV SPOLU:								38,534	283,822	322,356			
	SÚC PSK - HE	Humenné						48,692	148,743	197,435				
		Medzilaborce						82,663	46,656	129,319				
		Snina						61,138	84,431	145,569				
SÚC PSK - HUMENNÉ SPOLU:								192,493	279,830	472,323				
SÚC PSK - PO	Prešov						34,375	283,139	317,514					
	Sabinov							145,578	145,578					
SÚC PSK - PREŠOV SPOLU:								34,375	428,717	463,092				

DĚŽKY CESTNÝCH KOMUNIKÁCIÍ NA ÚZEMÍ SR



ČLEZENIE: VLASTNÍK / SPRÁVCA CK - OKRES

STAV SIETE CESTNÝCH KOMUNIKÁCIÍ K: 01.01.2014

VLASTNÍK	SPRÁVCA	OKRES	DIALNICE [km]	DIALNIČNÉ PRIVÁDZAČE [km]	RÝCHLOSTNÉ CESTY [km]	PRIVÁDZAČE RÝCHLO- STNÝCH CIEST [km]	CESTY I. TRIEDY [km]	CESTY II. TRIEDY [km]	CESTY III. TRIEDY [km]	SPOLU [km]	CESTNÉ KOMUNIKÁCIE, KTORÉ SÚ SÚČASŤOU:			
											"E" ŤAHOV	TRÁS "TEM"	MULTIMODÁL- NYCH A DOPLNKOVÝCH KORIDOROV "TEN-T"	
PREŠOVSKÝ SK	SÚC PSK - PP	Kežmarok						17,258	50,232	67,490				
		Levoča						12,871	117,646	130,517				
		Poprad						74,642	138,197	212,839				
	SÚC PSK - POPRAD SPOLU:								104,771	306,075	410,846			
	SÚC PSK - SL	Kežmarok							38,996	72,782	111,778			
		Poprad								0,997	0,997			
		Stará Ľubovňa							20,784	141,677	162,461			
	SÚC PSK - STARÁ ĽUBOVŇA SPOLU:								59,780	215,456	275,236			
	SÚC PSK - SK	Stropkov							32,101	108,816	140,917			
		Svidník							3,288	137,782	141,070			
SÚC PSK - SVIDNÍK SPOLU:								35,389	246,598	281,987				
SÚC PSK - VT	Vranov n./Topľou							55,556	155,223	210,779				
SÚC PSK - VRANOV NAD TOPLĽOU SPOLU:								55,556	155,223	210,779				
PREŠOVSKÝ SK SPOLU:								520,898	1 915,721	2 436,619				
TRENČIANSKY SK	SC TN SK - SÚ PB	Ilava						28,575	81,850	110,425				
		Považská Bystrica						35,327	122,856	158,183				
		Púchov						16,602	85,004	101,606				
	SC TN SK - SÚ POVAŽ.BYSTRICA SPOLU:								80,504	289,710	370,214			
	SC TN SK - SÚ PD	Bánovce nad Bebravou							10,661	152,992	163,653			
		Partizánske							40,515	59,952	100,467			
		Prievidza							47,825	135,952	183,777			
	SC TN SK - SÚ PRIEVIDZA SPOLU:								99,001	348,896	447,897			
	SC TN SK - SÚ TRENČÍN	Myjava							59,649	170,534	230,183			
		Nové Mesto n./Váhom							53,693	151,583	205,276			
Trenčín								54,864	172,711	227,575				
SC TN SK - SÚ TRENČÍN SPOLU:								168,206	494,828	663,034				
TRENČIANSKY SK SPOLU:								347,711	1 133,434	1 481,145				

DĚŽKY CESTNÝCH KOMUNIKÁCIÍ NA ÚZEMÍ SR



ČLEZENIE: VLASTNÍK / SPRÁVCA CK - OKRES

STAV SIETE CESTNÝCH KOMUNIKÁCIÍ K: 01.01.2014

VLASTNÍK	SPRÁVCA	OKRES	DIALNICE [km]	DIALNIČNÉ PRIVÁDZAČE [km]	RÝCHLOSTNÉ CESTY [km]	PRIVÁDZAČE RÝCHLO- STNÝCH CIEST [km]	CESTY I. TRIEDY [km]	CESTY II. TRIEDY [km]	CESTY III. TRIEDY [km]	SPOLU [km]	CESTNÉ KOMUNIKÁCIE, KTORÉ SÚ SÚČASŤOU:			
											"E" ŤAHOV	TRÁS "TEM"	MULTIMODÁL- NYCH A DOPLNKOVÝCH KORIDOROV "TEN-T"	
TRNAVSKÝ SK	SÚC TTSK - DS	Dunajská Streda						133,693	350,388	484,081				
	SÚC TTSK - DUNAJSKÁ STREDA SPOLU:							133,693	350,388	484,081				
	SÚC TTSK - SE	Senica						97,012	155,829	252,841				
		Skalica						24,343	82,596	106,939				
	SÚC TTSK - SENICA SPOLU:							121,355	238,425	359,780				
	SÚC TT sk TT	Galanta						76,412	170,028	246,440				
		Hlohovec						56,921	59,371	116,292				
		Piešťany						72,069	53,273	125,342				
Trnava							65,768	188,079	253,847					
SÚC TT sk TRNAVA SPOLU:							271,170	470,751	741,921					
TRNAVSKÝ SK SPOLU:							526,218	1 059,564	1 585,782					
ŽILINSKÝ SK	SC ŽSK - HPOV	Bytča						29,782	41,442	71,224	0,828			
		Žilina						53,781	184,727	238,508				
	SC ŽSK - HORNÉ POVAŽIE SPOLU:							83,563	226,169	309,732	0,828			
	SC ŽSK - KYS	Čadca						65,903	112,607	178,510				
		Kysucké Nové Mesto							55,994	55,994				
	SC ŽSK - KYSUCE SPOLU:							65,903	168,601	234,504				
	SC ŽSK - LIP	Liptovský Mikuláš						61,626	174,053	235,679				
		Ružomberok							92,161	92,161				
	SC ŽSK - LIPTOV SPOLU:							61,626	266,214	327,840				
	SC ŽSK - ORA	Dolný Kubín							13,899	88,684	102,583			
		Námestovo							33,947	93,221	127,168			
		Tvrdošín							42,059	55,461	97,520			
SC ŽSK - ORAVA SPOLU:							89,905	237,366	327,271					
SC ŽSK - TUR	Martin							8,444	134,415	142,859				
	Turčianske Teplice							14,970	80,489	95,459				
SC ŽSK - TURIEC SPOLU:							23,414	214,904	238,318					
ŽILINSKÝ SK SPOLU:							324,411	1 113,254	1 437,665	0,828				
SAMOSPRÁVNE KRAJE SPOLU:							3 560,438	10 317,853	13 878,291	0,828				

DĚŽKY CESTNÝCH KOMUNIKÁCIÍ NA ÚZEMÍ SR



ČLEZENIE: VLASTNÍK / SPRÁVCA CK - OKRES

STAV SIETE CESTNÝCH KOMUNIKÁCIÍ K: 01.01.2014

VLASTNÍK	SPRÁVCA	OKRES	DIALNICE [km]	DIALNIČNÉ PRIVÁDZAČE [km]	RÝCHLOSTNÉ CESTY [km]	PRIVÁDZAČE RÝCHLO- STNÝCH CIEST [km]	CESTY I. TRIEDY [km]	CESTY II. TRIEDY [km]	CESTY III. TRIEDY [km]	SPOLU [km]	CESTNÉ KOMUNIKÁCIE, KTORÉ SÚ SÚČASŤOU:			
											"E" ŤAHOV	TRÁS "TEM"	MULTIMODÁL- NYCH A DOPLNKOVÝCH KORIDOROV "TEN-T"	
MESTO BRATISLAVA	MAGISTRÁT HL.MESTA BRATISLAVA	Bratislava I					0,381	3,577		3,958				
		Bratislava II					18,139	8,461	3,342	29,942	6,214			
		Bratislava III							10,445	7,578	18,023			
		Bratislava IV	0,470				11,786	7,558	4,054	23,868	0,470	0,470		
		Bratislava V					21,249		5,188	26,437	5,028	5,028		
MAGISTRÁT HL.MESTA BRATISLAVA SPOLU:			0,470				51,555	30,041	20,162	102,228	11,712	5,498		
MESTO BRATISLAVA SPOLU:			0,470				51,555	30,041	20,162	102,228	11,712	5,498		
MESTO KOŠICE	SPRÁVA KOMUNIKÁCIÍ KOŠICE	Košice I						16,544	9,415	25,959				
		Košice II						2,620	21,587	24,207				
		Košice III								1,356	1,356			
		Košice IV						6,272	4,475	10,747				
		SPRÁVA KOMUNIKÁCIÍ KOŠICE SPOLU:							25,436	36,833	62,269			
MESTO KOŠICE SPOLU:							25,436	36,833	62,269					
SPOLU SR:			419,807	3,049	247,245	12,701	3 291,115	3 617,049	10 378,658	17 969,624	1 527,995	926,503		

ODBOR 2100 – CESTNÁ DATABANKA

DĹŽKY SPOPLATNENÝCH ÚSEKOV CK NA ÚZEMÍ SR
SO STAVOM SIETE CESTNÝCH KOMUNIKÁCIÍ KU DŇU: 01.01.2014

BRATISLAVA, 2014

Údaje, ktoré sú obsahom tejto publikácie je možné použiť len s uvedením zdroja.

Rozmnožovanie obsahu tejto publikácie, ako aj jej jednotlivých častí, v pôvodnej alebo upravenej podobe je možné len s písomným súhlasom Slovenskej správy ciest.

Zodpovední za spracovanie :

Ing. Alica Szébenyiová , CSc kl. 388 alica.szebenyoiva@ssc.sk

Ing. Marianna Králiková kl. 432 marianna.kralikova@ssc.sk

DĹŽKY SPOPLATNENÝCH ÚSEKOV CESTNÝCH KOMUNIKÁCIÍ - MÝTO



STAV SIETE CESTNÝCH KOMUNIKÁCIÍ K: 01.01.2014

CK	POPIS	CELKOVA DĹŽKA [km]
D1	od križ. CK D1, I/61, Bratislava - Ružinov - Trnávka, hr.okresu Bratislava II/Bratislava III - po zač. CK D3, okr. Žilina	172,489
	od križ. CK D1, I/18, Ivachnová, okr. Ružomberok - po križ. CK D1, I/18, Jánovce, okr. Levoča	84,026
	od križ. CK D1, I/18, Jablonov, tunel Branisko, okr. Levoča - po križ. CK D1, I/18, Hendrichovce, okr. Prešov	22,264
	od križ. CK I/18, D1, Svinia, okr. Prešov - po kon. nevyb. úseku D1, križ. CK D1, I/18, okr. Prešov	8,172
	od zač. nevyb. úseku D1, križ. CK D1, III/068010, okr. Prešov - po križ. CK D1, I/68, III/068019, R4 Budimír, okr. Košice - okolie	20,756
D1 SPOLU:		307,707
D2	od zač. CK D2, št.hr. SK/CZ, Brodské/Břeclav, okr. Skalica - po križ. CK D2, D4 Bratislava Dúbravka/Záhorská Bystrica, okr. Bratislava IV	54,699
	od križ. CK D2, D4, PD2 Bratislava - Petržalka, okr. Bratislava V - po kon. CK D2, št.hr. SK/H, Rusovce/Rajka, okr. Bratislava V	14,823
D2 SPOLU:		69,522
D3	od zač. CK D3, okr. Žilina - po križ. CK I/18, D3, Žilina Strážov	8,648
	od križ. PD12 - po kon. D3 na št.hr. SK/PL, Skalité, okr. Čadca	0,094
D3 SPOLU:		8,742
D4	od zač. CK D4, št.hr. SK/A, Bratislava-Petržalka/Berg, okr. Bratislava V - po križ. CK D2, D4, PD/2, Jarovce, okr. Bratislava V	3,367
	križ. D4, I/2, Bratislava Dúbravka/Záhorská Bystrica, okr. Bratislava IV - po križ. D4, II/505, Bratislava IV	3,402
D4 SPOLU:		6,769
DIAL'NICE SPOLU:		392,740
PD5	od konca mesta Trenčín - po križ. CK D1, PD5, okr. Trenčín	0,860
DIAL'NIČNÉ PRIVÁDZACE SPOLU:		0,860
R1	od križ. R1, I/51, okraj mesta Trnava - po križ. CK R1, MK, začiatok mesta Banská Bystrica okr. BB	158,049
R1 SPOLU:		158,049
R1A	od križ. R/1A, R/1, Horná Lehota - po križ. R/1A, III/06433, I/51 mesto Nitra	6,538
R2	od križ. CK R1, R2, III/050149, Budča, okr. Zvolen - po križ. I/50, I/66, R/2, okr. Zvolen	2,799
	od križ. CK križ. I/50, R2 - po križ. I/50, R2, okr. Rimavská Sobota (obchvat Ožďany)	11,560
	od križ. CK I/50, R/2, okr. Rimavská Sobota - po križ. CK I/50, R2, okr. Revúca (obchvat Figa, Tornaľa)	6,607
	od križ. CK I/50, R2, MK, Šaca, okr. Košice II (Šaca) - po križ. CK R2, III/050192, Košice - Západ, okr. Košice II	8,379
R2 SPOLU:		29,119
R3	od križ. CK I/59, R3 - po križ. CK R3, okr. Tvrdošín (obchvat Trstená)	7,621
	od križ. CK križ. I/59, R3 - po križ. CK I/59, R3, okr. Dolný Kubín (obchvat Oravský Podzámok)	5,744
	od križ. CK križ. I/65, R3 - po križ. CK I/65, R3, okr. Turčianské Teplice (obchvat Horná Štubňa)	4,219
R3 SPOLU:		17,459
R4	od križ. CK I/73, R4 - po križ. CK I/73, R4, okr. Svidník (obchvat Svidník)	4,534
R4 SPOLU:		18,714
R6	od križ. CK R6, I/49, I/49A, Beluša, okr. Púchov - po križ. CK R6, D1, Beluša, okr. Púchov	1,693
R6 SPOLU:		1,693
RYCHLOSTNÉ CESTY SPOLU:		231,572
PR3	od križovatky PR3, II/548 na severnom okraji mesta Košice - po križovatku PR3, D1, I/68, III/06819 za mestom Košice	5,384
PRIVÁDZACE RÝHLOSTNÝCH CIEST SPOLU:		5,384

DĹŽKY SPOPLATNENÝCH ÚSEKOV CESTNÝCH KOMUNIKÁCIÍ - MÝTO



STAV SIETE CESTNÝCH KOMUNIKÁCIÍ K: 01.01.2014

CK	POPIS	CELKOVA DĹŽKA [km]
I/2	od križ. I/2, I/51, II/426 - koniec obce Holíč, okr. Skalica - po kon. CK I/2, hr.priechod SK/H, Čunovo/Rajka, okr. Bratislava V	51,944
I/11	od začiatku CK I/11, št.hr. SK/ČR, Svrčinovec/Mosty u Jablunkova - po kon.smer.rozd. I/11, Žilina	21,987
I/11A	od križ. CK I/11, I/11A, Čadca - po križ. CK I/11A, I/11, kon.nevyb.úseku I/11A (tunel Horelica)	5,143
I/12	od konca obce Svrčinovec, okr. Čadca - po kon. CK I/12, št.hr. SR/PL, Skalité/Zwardoň-Myto	3,057
I/13	od konca obce Veľký Meder, okr. Dunajská Streda - po kon. CK I/13, št.hr. SK/H, Medveďov/Vámosszabadi	10,882
I/18	od začiatku CK I/18, št.hr. SK/ČR, Makov/Bíla-Bumbálka - po križ. CK I/18, I/73, Lipníky, okr.Prešov	201,868
I/49	od zač. CK I/49, št.hr.SK/ČR, Lysá p.Makytou/Střelná - po križ. I/49, I/49A, II/507, Beluša, okr. Púchov	5,577
I/49A	od konca mesta Púchov - po križ. CK I/49, I/49A, R/6	3,874
I/50	od zač.CK I/50, št.hr. SK/ČR, Drietoma/Starý Hrozenkov, okr. Trenčín - po kon.CK I/50, hr.priechod SK/UA, Vyšné Nemecké/Užgorod	308,197
I/51	od zač. CK I/51, št.hr. SK/ČR, Holíč/Hodonín, okr. Skalica - po križ. CK I/51, I/61, MK, R/1, okr. Trnava	56,756
I/59	od konca mesta Banská Bystrica, Uľanka - po kon.CK I/59, št.hr. SK/PL, Trstená/Chyžne	72,048
I/61	od konca mesta Bratislava, Vajnory, okr.Bratislava II - po križ. CK I/18, I/61, kon. CK I/6, okr. Bytča	108,214
I/61A	od zač. CK I/61A, zač.nevyb.úseku I/61 - po križ. CK I/61A, III/061049, Beluša, okr.Púchov	2,037
I/62	od konca mesta Senec - po kon.CK I/62, križ.CK I/62, II/573, R/1, okr. Galanta	32,173
I/63	od konca mesta Bratislava, Podunajské Biskupice, okr. Bratislava II - po križ. I/63, I/64, III/064001, Komárno	67,699
I/64	od križ.CK I/63, I/64, III/064001, okr. Komárno - po križ. CK I/64, III/064096, Nováky, okr.Prievidza	65,099
I/64B	od zač. CK I/64B, križ. III/06459, I/64B, hr.spr.RSUC NR - SSU TO, SSC - IVSC BA, hr.vl. NR SK, ŠTÁT - po križ. I/64,I/64B, Krušovce, okr. Topoľčany, kon. CK I/68	1,821
I/65	od konca mesta Nitra, Chrenová - po križ. CK I/65, I/65D, okr. Martin	97,579
I/65D	od križ. I/65, I/65D, okr. Martin - po križ. I/65D, III/065052, zač. mesta Martin	1,498
I/66	od zač. CK I/66, št.hr. SK/H, Šahy/Parassapuszta, okr. Levice - po zač.obce Podbrezová, okr.Brezno	79,681
I/68	od konca mesta Prešov, Solivar, okr. Prešov - po kon. CK I/68, št.hr. SK/H, Milhost'/Tornyosnémeti, okr. Košice-okolie	23,254
I/69	od konca obce Kováčová, okr.Zvolen - po križ. CK I/69, MK, R1, Banská Bystrica - Kremnička	10,875
I/72	od konca obce Podbrezová, okr. Brezno - po križ.CK I/18, I/72, okr.Liptovský Mikuláš	33,043
I/73	od konca obce Lipníky, okr. Prešov - po koniec CK I/73, hr.priechod SK/PL, Vyšný Komárnik/Barwinek, okr. Svidník	37,877
I/75	od zač. CK I/75, križ. I/62, I/75, Sládkovičovo, okr. Galanta - po križ. I/64, I/75, Nové Zámky, okr. Nové Zámky	35,984
I/75A	od zač. CK I/75A, GALANTA, okr.Galanta - po križ. I/75, I/75A, Galanta, okr. Galanta	5,106
I/76	od konca mesta Štúrovo, okr. Nové Zámky - po križ.CK I/65, I/76, R1, okr. Žarnovica	43,358
I/79	od križ.CK I/79, I/79A, okr. Trebišov - po kon.CK I/79, št.hr.SK/UA	28,981
I/79A	od križ.CK I/79, I/79A, okr. Trebišov - po kon.CK I/79A, št.hr.SK/H	0,315
CESTY I. TRIEDY SPOLU:		1 415,927
CESTNÉ KOMUNIKÁCIE CELKOM:		2 046,483

Poznámka: spoplatnené úseky CK - MÝTO sú vyhotovené na základe VYHLÁŠKY Ministerstva dopravy, výstavby a regionálneho rozvoja Slovenskej republiky č. 343/2013 Z.z., zo 28. októbra 2013 (platnosť od 1.11.2013), ktorou sa mení a dopĺňa vyhláška Ministerstva dopravy, pôšt a telekomunikácií Slovenskej republiky č. 529/2009 Z. z., ktorou sa vymedzujú úseky diaľnic, rýchlostných ciest a ciest I. triedy s elektronickým výberom mýta v znení neskorších predpisov. Nie sú zahrnuté úseky vedúce intravilánmi miest a obcí SR, ktoré nie sú spoplatnené - vynechanie týchto úsekov nie je zohľadnené v popise.

DĹŽKY SPOPLATNENÝCH ÚSEKOV CESTNÝCH KOMUNIKÁCIÍ - ÚHRADA (NÁLEPKY)



STAV SIETE CESTNÝCH KOMUNIKÁCIÍ K: 01.01.2014

CK	POPIS	NÁLEPKY - CELKOVÁ DĹŽKA [km]
D1	od križ. CK D1, I/61, Bratislava - Ružinov - Trnávka, hr.okresu Bratislava II/Bratislava III - po zač. CK D3, okr. Žilina	172,697
	od križ. CK D1,I/18, okr. Ružomberok - po zač.smer.rozd.hr.okr. Levoča/Poprad na CK D1	84,028
	od križ. CK D1, I/18, Jablonov, tunel Branisko, okr. Levoča - po križ. CK D1, I/18, Hendrichovce, okr. Prešov	22,270
	od križ. CK I/18, D1, Svinia, okr. Prešov - po kon.smer.rozd., Prešov, okr. Prešov	8,172
	od zač.nevyb.úseku D1, križ. CK D1, III/068010, PD16, okr. Prešov - po križ. CK D1, I/68, III/068019, PR3, Budimír, okr. Košice - okolie	20,732
D1 SPOLU:		307,899
D2	od zač. CK D2, št.hr. SK/CZ, Brodské/Břeclav, okr. Skalica - po križ. CK D2, II/505, Bratislava Dúbravka/Záhorská Bystrica, okr. Bratislava IV	54,699
	od križ. CK D2, D4, PD2 Bratislava - Petržalka, okr. Bratislava V - po kon. CK D2, št.hr. SK/H, Rusovce/Rajka, okr. Bratislava V	8,855
D2 SPOLU:		63,554
D3	od zač. CK D3, okr. Žilina - po križ. CK I/18, D3, Žilina Strážov	8,648
D3 SPOLU:		8,648
D4	od zač. CK D4, št.hr. SK/A, Bratislava-Petržalka/Berg, okr. Bratislava V - po križ. CK D2, D4, PD/2, Jarovce, okr. Bratislava V	2,189
D4 SPOLU:		2,189
DIAL'NICE SPOLU:		382,290
R1	od križ. R1,I/51, okraj mesta Trnava - po križ. CK R1, MK, začiatok mesta Banská Bystrica okr. BB	160,405
R1 SPOLU:		160,405
R1A	od križ. R/1A, R/1, Horná Lehota - po križ. R/1A, II/513 začiatok mesta Nitra	2,071
R2	od križ. CK R1, R2, III/050149, Budča, okr. Zvolen - po križ. I/50, I/66, R/2, okr.Zvolen	10,602
R6	od križ. CK R6, I/49, I/49A, Beluša, okr. Púchov - po križ. CK R6, D1, Beluša, okr. Púchov	1,693
RÝCHLOSTNÉ CESTY SPOLU:		174,771
CESTNÉ KOMUNIKÁCIE CELKOM:		557,061

Pozn.: do dĺžok spoplatnených úsekov CK sú zahrnuté úseky CK označené dopravnými značkami: "Diaľnica" (IP 23a,b), "Rýchlostná cesta" (IP 22a,b) . Nie sú zahrnuté úseky vedúce intravilánmi miest a obcí SR, ktoré nie sú spoplatnené - vynechanie týchto úsekov nie je zohľadnené v popise

DĹŽKY ÚSEKOV SPOPLATNENÝCH CESTNÝCH KOMUNIKÁCIÍ NA ÚZEMÍ SR

ČLENIENIE: VLASTNÍK/SPRÁVCA CK - OKRES



STAV SIETE CESTNÝCH KOMUNIKÁCIÍ K: 01.01.2014

VLASTNÍK	SPRÁVCA	OKRES	Dĺžka CK s mýtom					Dĺžka CK s nálepkami /úhrada			
			DIAL'NICE	DIAL'NIČNÉ PRIVÁDZAČE	RÝCHLOSTNÉ CESTY	PRIVÁDZAČE RÝCHL. CIEST	CESTY I. TRIEDY	MÝTO - SPOLU	DIAL'NICE	RÝCHLOSTNÉ CESTY	NÁLEPKY - SPOLU
			[km]	[km]	[km]	[km]	[km]	[km]	[km]	[km]	[km]
ŠTÁT	GRO - SSÚR, SEL	Nitra			21,572			21,572		21,572	21,572
		Zlaté Moravce			24,318			24,318		24,318	24,318
	GRO - SSÚR, SEL SPOLU:				45,890			45,890		45,890	45,890
	SSC - IVSC BRATISLAVA	Dunajská Streda					50,119	50,119			
		Galanta					38,439	38,439			
		Hlohovec					9,679	9,679			
		Komárno					39,339	39,339			
		Levice					37,775	37,775			
		Malacky					26,473	26,473			
		Nitra					22,674	22,674			
		Nové Zámky					45,527	45,527			
		Piešťany					11,956	11,956			
		Senec					31,019	31,019			
		Senica					30,504	30,504			
		Skalica					30,333	30,333			
		Šaľa					9,696	9,696			
		Topoľčany					8,714	8,714			
	Trnava					38,450	38,450				
	Zlaté Moravce					18,858	18,858				
	SSC - IVSC BRATISLAVA SPOLU:						449,555	449,555			
	SSC - IVSC BANSKÁ BYSTRICA	Banská Bystrica					40,009	40,009			
		Brezno					24,588	24,588			
		Detva					13,066	13,066			
		Krupina					24,442	24,442			
		Lučenec					34,337	34,337			
		Revúca					5,136	5,136			
		Rimavská Sobota					27,641	27,641			
		Zvolen					32,061	32,061			
		Žarnovica					11,664	11,664			
	Žiar nad Hronom					36,527	36,527				
SSC - IVSC BANSKÁ BYSTRICA SPOLU:						249,471	249,471				

DĚLKY ÚSEKOV SPOPLATNENÝCH CESTNÝCH KOMUNIKÁCIÍ NA ÚZEMÍ SR

ČLEZENIE: VLASTNÍK/SPRÁVCA CK - OKRES



STAV SIETE CESTNÝCH KOMUNIKÁCIÍ K: 01.01.2014

VLASTNÍK	SPRÁVCA	OKRES	Děžka CK s mýtom						Děžka CK s nálepkami /úhrada		
			DIAL'NICE	DIAL'NIČNÉ PRIVÁDZAČE	RÝCHLOSTNÉ CESTY	PRIVÁDZAČE RÝCHL. CIEST	CESTY I. TRIEDY	MÝTO - SPOLU	DIAL'NICE	RÝCHLOSTNÉ CESTY	NÁLEPKY - SPOLU
			[km]	[km]	[km]	[km]	[km]	[km]	[km]	[km]	[km]
ŠTÁT	SSC - IVSC KOŠICE	Košice II					0,421	0,421			
		Košice III					2,425	2,425			
		Košice IV					1,478	1,478			
		Košice - okolie					35,819	35,819			
		Levoča					32,033	32,033			
		Michalovce					13,004	13,004			
		Poprad					20,409	20,409			
		Prešov					38,785	38,785			
		Rožnava					40,401	40,401			
		Sobrance					15,072	15,072			
		Svidník					34,545	34,545			
	Trebišov					38,727	38,727				
	SSC - IVSC KOŠICE SPOLU:						273,119	273,119			
	SSC - IVSC ŽILINA	Bánovce nad Bebravou					13,271	13,271			
		Bytča					18,914	18,914			
		Čadca					11,354	11,354			
		Dolný Kubín					26,323	26,323			
		Ilava					6,470	6,470			
		Kysucké Nové Mesto					6,722	6,722			
		Liptovský Mikuláš					58,339	58,339			
		Martin					26,916	26,916			
		Nové Mesto nad Váhom					12,501	12,501			
		Partizánske					11,400	11,400			
		Považská Bystrica					9,929	9,929			
		Prievidza					37,298	37,298			
		Púchov					10,908	10,908			
		Ružomberok					41,086	41,086			
		Trenčín					33,289	33,289			
		Turčianske Teplice					20,342	20,342			
		Tvrdošín					11,819	11,819			
		Žilina					22,052	22,052			
	SSC - IVSC ŽILINA SPOLU:						378,933	378,933			
	SSC SPOLU:						1 351,078	1 351,078			

DĹŽKY ÚSEKOV SPOPLATNENÝCH CESTNÝCH KOMUNIKÁCIÍ NA ÚZEMÍ SR

ČLENIENIE: VLASTNÍK/SPRÁVCA CK - OKRES



STAV SIETE CESTNÝCH KOMUNIKÁCIÍ K: 01.01.2014

VLASTNÍK	SPRÁVCA	OKRES	Dĺžka CK s mýtom					Dĺžka CK s nálepkami /úhrada				
			DIAL'NICE	DIAL'NIČNÉ PRIVÁDZAČE	RÝCHLOSTNÉ CESTY	PRIVÁDZAČE RÝCHL. CIEST	CESTY I. TRIEDY	MÝTO - SPOLU	DIAL'NICE	RÝCHLOSTNÉ CESTY	NÁLEPKY - SPOLU	
			[km]	[km]	[km]	[km]	[km]	[km]	[km]	[km]	[km]	
ŠTÁT	COLNÝ ÚRAD	Levice					0,165	0,165				
		Skalica					0,226	0,226				
		Svidník					0,016	0,016				
		Tvrdošín										
	COLNÝ ÚRAD SPOLU:						0,407	0,407				
ŠTÁT SPOLU:					45,890		1 351,485	1 397,375		45,890	45,890	
MESTO BRATISLAVA	MAGISTRAT HL.MESTA BRATISLAVA	Bratislava II					1,137	1,137				
		Bratislava IV					0,504	0,504				
MESTO BRATISLAVA SPOLU:							1,641	1,641				
NÁRODNÁ DIAL'NIČNÁ SPOLOČNOSŤ a.s.	SSÚD BEHÁROVCE	Levoča	12,365				2,308	14,673	12,371		12,371	
		Prešov	9,899					9,899	9,899		9,899	
	SSÚD BEHÁROVCE SPOLU:			22,264				2,308	24,572	22,270		22,270
	SSÚD BRATISLAVA	Bratislava III	1,195					1,195	1,195		1,195	
		Bratislava V	18,190					18,190	11,044		11,044	
		Senec	10,877					10,877	10,877		10,877	
	SSÚD BRATISLAVA SPOLU:			30,262					30,262	23,116		23,116
	SSÚD LIPTOVSKÝ MIKULÁŠ	Dolný Kubín			5,733			5,733				
		Liptovský Mikuláš	42,247					42,247	42,247		42,247	
		Ružomberok	2,992					2,992	2,992		2,992	
		Tvrdošín			7,519			7,519				
	SSÚD LIPTOVSKÝ MIKULÁŠ SPOLU:			45,239	13,252			58,491	45,239		45,239	
	SSÚD MALACKY	Bratislava IV	7,124					7,124	5,245		5,245	
		Malacky	35,862					35,862	34,339		34,339	
		Senica	13,340					13,340	13,340		13,340	
		Skalica	1,775					1,775	1,775		1,775	
	SSÚD MALACKY SPOLU:			58,101				58,101	54,699		54,699	
SSÚD MENGUSOVCE	Levoča	0,543					0,543	0,545		0,545		
	Liptovský Mikuláš	2,575					2,575	2,575		2,575		
	Poprad	35,669					35,669	35,669		35,669		
SSÚD MENGUSOVCE SPOLU:			38,787				38,787	38,789		38,789		

DĹŽKY ÚSEKOV SPOPLATNENÝCH CESTNÝCH KOMUNIKÁCIÍ NA ÚZEMÍ SR

ČLENIENIE: VLASTNÍK/SPRÁVCA CK - OKRES



STAV SIETE CESTNÝCH KOMUNIKÁCIÍ K: 01.01.2014

VLASTNÍK	SPRÁVCA	OKRES	Dĺžka CK s mýtom					Dĺžka CK s nálepkami /úhrada				
			DIAL'NICE	DIAL'NIČNÉ PRIVÁDZAČE	RÝCHLOSTNÉ CESTY	PRIVÁDZAČE RÝCHL. CIEST	CESTY I. TRIEDY	MÝTO - SPOLU	DIAL'NICE	RÝCHLOSTNÉ CESTY	NÁLEPKY - SPOLU	
			[km]	[km]	[km]	[km]	[km]	[km]	[km]	[km]	[km]	
NÁRODNÁ DIAL'NIČNÁ SPOLOČNOSŤ a.s.	SSÚD POVAŽSKÁ BYSTRICA	Bytča	9,162					9,162	9,162		9,162	
		Ilava	8,283					8,283	8,283		8,283	
		Považská Bystrica	15,53					15,530	15,530		15,530	
		Púchov	7,612		1,693		3,874	13,179	7,612	1,693	9,305	
		Žilina	9,736					9,736	9,736		9,736	
	SSÚR POVAŽSKÁ BYSTRICA SPOLU:			50,323		1,693		3,874	55,890	50,323	1,693	52,016
	SSÚD PREŠOV	Košice-okolie	5,395					5,395	5,371		5,371	
		Prešov	23,533					23,533	23,533		23,533	
		Svidník			4,469			4,469				
	SSÚD PREŠOV SPOLU:			28,928		4,469		33,397	28,904		28,904	
	SSÚD TRENČÍN	Ilava	7,877					7,877	7,877		7,877	
		Nové Mesto n./Váhom	20,298					20,298	20,298		20,298	
		Trenčín	25,534	0,860			9,429	35,823	25,683		25,683	
	SSÚD TRENČÍN SPOLU:			53,709	0,860			9,429	63,998	53,858		53,858
	SSÚD TRNAVA	Hlohovec	14,728					14,728	14,728		14,728	
		Nové Mesto n./Váhom	1,360					1,360	1,360		1,360	
		Piešťany	19,494					19,494	19,494		19,494	
		Senec	11,546					11,546	11,605		11,605	
		Trnava	17,905					17,905	17,905		17,905	
	SSÚD TRNAVA SPOLU:			65,033				65,033	65,092		65,092	
	SSÚR GALANTA	Galanta			15,411			15,411		15,411	15,411	
		Nitra			18,484			18,484		14,017	14,017	
		Trnava			10,339			10,339		10,339	10,339	
	SSÚR GALANTA SPOLU:					44,234		44,234		39,767	39,767	
	SSÚR KOŠICE	Košice I				4,997		4,997				
		Košice II			8,142			8,142		7,804	7,804	
		Košice IV					0,347	0,347				
Košice - okolie				14,245	0,387	18,067	32,699					
Rožňava						6,502	6,502					
SSÚR KOŠICE SPOLU:					22,387	5,384	24,916	52,687		7,804	7,804	

DĹŽKY ÚSEKOV SPOPLATNENÝCH CESTNÝCH KOMUNIKÁCIÍ NA ÚZEMÍ SR

ČLENIENIE: VLASTNÍK/SPRÁVCA CK - OKRES



STAV SIETE CESTNÝCH KOMUNIKÁCIÍ K: 01.01.2014

VLASTNÍK	SPRÁVCA	OKRES	Dĺžka CK s mýtom					Dĺžka CK s nálepkami /úhrada				
			DIAL'NICE	DIAL'NIČNÉ PRIVÁDZAČE	RÝCHLOSTNÉ CESTY	PRIVÁDZAČE RÝCHL. CIEST	CESTY I. TRIEDY	MÝTO - SPOLU	DIAL'NICE	RÝCHLOSTNÉ CESTY	NÁLEPKY - SPOLU	
			[km]	[km]	[km]	[km]	[km]	[km]	[km]	[km]	[km]	
NÁRODNÁ DIAL'NIČNÁ SPOLOČNOSŤ a.s.	SSÚR ČADCA	Čadca	0,094				12,576	12,670				
		Dolný Kubín										
		Kysucké Nové Mesto					2,869	2,869				
		Tvrdošín										
		Žilina					3,619	3,619				
	SSÚR ČADCA SPOLU:		0,094				19,064	19,158				
	SSÚR ZVOLEN	Banská Bystrica			6,654			6,654		8,116	8,116	
		Revúca			7,759			7,759				
		Rimavská Sobota			10,420			10,420				
		Turčianské Teplice			4,207			4,207				
		Zvolen			19,459		1,711	21,170		20,370	20,370	
		Žiar nad Hronom			7,408			7,408		7,408	7,408	
	SSÚR ZVOLEN SPOLU:				55,907		1,711	57,618		35,894	35,894	
	SSÚR ŽARNOVICA	Zlaté Moravce			2,725		1,499	4,224		2,725	2,725	
		Žarnovica			24,479			24,479		24,462	24,462	
		Žiar nad Hronom			16,536			16,536		16,536	16,536	
	SSÚR ŽARNOVICA SPOLU:				43,740		1,499	45,239		43,723	43,723	
	NDS a.s., SPOLU:			392,740	0,860	185,682	5,384	64,849	649,108	382,290	128,881	511,171
	SPOLU:			392,740	0,860	231,572	5,384	1 415,927	2 046,483	382,290	174,771	557,061



DĹŽKY ÚSEKOV SPOPLATNENÝCH CESTNÝCH KOMUNIKÁCIÍ NA ÚZEMÍ SR

STAV SIETE CESTNÝCH KOMUNIKÁCIÍ K: 01.01.2014

TRIEDA CK	ČÍSLO CK	Dĺžka CK s mýtom (km)	Dĺžka CK s nálepkami / úhrada (km)
DIAĽNICE	D1	307,707	307,899
	D2	69,522	63,554
	D3	8,742	8,648
	D4	6,769	2,189
DIAĽNICE SPOLU:		392,740	382,290
	PD5	0,860	382,290
DIAĽ.PRIVÁDZAČE SPOLU:		0,860	
RÝCHLOSTNÉ CESTY	R1	158,049	160,405
	R1A	6,538	2,071
	R2	29,119	10,602
	R3	17,459	
	R4	18,714	
	R6	1,693	1,693
RÝCHLOSTNÉ CESTY SPOLU:		231,572	174,771
PRIVÁDZAČE RÝCHLOSTNÝCH CIEST	PR3	5,384	
PRIVÁDZAČE RÝCHL. CIEST SPOLU:		5,384	
CESTY I. TRIEDY	I/2	51,944	
	I/11	21,987	
	I/11A	5,143	
	I/12	3,057	
	I/13	10,882	
	I/18	201,868	
	I/49	5,577	
	I/49A	3,874	
	I/50	308,197	
	I/51	56,756	
	I/59	72,048	
	I/61	108,214	
	I/61A	2,037	
	I/62	32,173	
	I/63	67,699	
	I/64	65,099	
	I/64B	1,821	
	I/65	97,579	
	I/65D	1,498	
	I/66	79,681	
	I/68	23,254	
	I/69	10,875	
	I/72	33,043	
	I/73	37,877	
I/75	35,984		
I/75A	5,106		
I/76	43,358		
I/79	28,981		
I/79A	0,315		
CESTY I. TRIEDY SPOLU:		1 415,927	
CELKOM:		2 046,483	557,061

DĹŽKY ÚSEKOV SPOPLATNENÝCH CESTNÝCH KOMUNIKÁCIÍ NA ÚZEMÍ SR

ÚZEMNÉ ČLENENIE: KRAJ/OKRES



STAV SIETE CESTNÝCH KOMUNIKÁCIÍ K: 01.01.2014

KRAJ	OKRES	Dĺžka CK s mýtom						Dĺžka CK s nálepkami /úhrada		
		DIAL'NICE	DIAL'NIČNÉ PRIVÁDZAČE	RÝCHLOSTNÉ CESTY	PRIVÁDZAČE RÝCHL. CIEST	CESTY I. TRIEDY	MÝTO - SPOLU	DIAL'NICE	RÝCHLOSTNÉ CESTY	NÁLEPKY - SPOLU
		[km]	[km]	[km]	[km]	[km]	[km]	[km]	[km]	[km]
BANSKO-BYSTRICKÝ KRAJ	Banská Bystrica			6,654		40,009	44,843		8,116	8,116
	Brezno					24,588	24,588			
	Detva					13,066	13,066			
	Krupina					24,442	24,442			
	Lučenec					34,348	34,348			
	Revúca			7,759		5,136	12,895			
	Rimavská Sobota			10,420		27,641	38,061			
	Zvolen			19,459		33,772	53,231	20,370	20,370	
	Žarnovica			24,479		11,664	36,143	24,462	24,462	
	Žiar nad Hronom			23,944		36,527	64,471	23,944	23,944	
BANSKOBYSTRICKÝ KRAJ SPOLU:				92,715		251,182	343,897		76,892	76,892
BRATISLAVSKÝ KRAJ	Bratislava II					1,137	1,137			
	Bratislava III	1,195					1,195	1,195		1,195
	Bratislava IV	7,124				0,504	7,628	5,245		5,245
	Bratislava V	18,190					18,190	11,044		11,044
	Malacky	35,862				26,473	62,335	34,339		34,339
	Senec	22,423				31,019	53,442	22,482		22,482
BRATISLAVSKÝ KRAJ SPOLU:		84,794				59,133	143,927	74,305		74,305
KOŠICKÝ KRAJ	Košice I				4,997		4,997			
	Košice II			8,142		0,421	8,563		7,804	7,804
	Košice III					2,425	2,425			
	Košice IV					1,825	1,825			
	Košice-okolie	5,395		14,245	0,387	53,886	73,913	5,371		5,371
	Michalovce					13,004	13,004			
	Rožnava					46,903	46,903			
	Sobrance					15,072	15,072			
	Trebišov					38,727	38,727			
KOŠICKÝ KRAJ SPOLU:		5,395		22,387	5,384	172,263	205,429	5,371	7,804	13,175

DĚŽKY ÚSEKOV SPOPLATNENÝCH CESTNÝCH KOMUNIKÁCIÍ NA ÚZEMÍ SR

ÚZEMNÉ ČLEZENIE: KRAJ/OKRES



STAV SIETE CESTNÝCH KOMUNIKÁCIÍ K: 01.01.2014

KRAJ	OKRES	Děžka CK s mýtom						Děžka CK s nálepkami /úhrada		
		DIAL'NICE	DIAL'NIČNÉ PRIVÁDZAČE	RÝCHLOSTNÉ CESTY	PRIVÁDZAČE RÝCHL. CIEST	CESTY I. TRIEDY	MÝTO - SPOLU	DIAL'NICE	RÝCHLOSTNÉ CESTY	NÁLEPKY - SPOLU
		[km]	[km]	[km]	[km]	[km]	[km]	[km]	[km]	[km]
NITRIANSKY KRAJ	Komárno					39,339	39,339			
	Levice					37,940	37,940			
	Nitra			40,056		22,674	62,730		35,589	35,589
	Nové Zámky					45,527	45,527			
	Šaľa					9,696	9,696			
	Topoľčany					8,714	8,714			
	Zlaté Moravce			27,043		20,357	47,400		27,043	27,043
NITRIANSKY KRAJ SPOLU:				67,099		184,247	251,346		62,632	62,632
PREŠOVSKÝ KRAJ	Levoča	12,908				34,341	47,249	12,916		12,916
	Poprad	35,669				20,409	56,078	35,669		35,669
	Prešov	33,432				38,785	72,217	33,342		33,342
	Svidník			4,469		34,561	39,030			
PREŠOVSKÝ KRAJ SPOLU:		82,009		4,469		128,096	214,574	82,017		82,017
TRENČIANSKY KRAJ	Bánovce nad Bebravou					13,271	13,271			
	Ilava	16,160				6,470	22,630	16,160		16,160
	Nové Mesto n./Váhom	21,658				12,501	34,159	21,658		21,658
	Partizánske					11,400	11,400			
	Považská Bystrica	15,530				9,929	25,459	15,530		15,530
	Prievidza					37,298	37,298			
	Púchov	7,612		1,693		14,782	24,087	7,612	1,693	9,305
	Trenčín	25,534	0,860			42,718	69,112	25,683		25,683
TRENČIANSKY KRAJ SPOLU:		86,494	0,860	1,693		148,369	237,416	86,643	1,693	88,336

DĚŽKY ÚSEKOV SPOPLATNENÝCH CESTNÝCH KOMUNIKÁCIÍ NA ÚZEMÍ SR

ÚZEMNÉ ČLENENIE: KRAJ/OKRES



STAV SIETE CESTNÝCH KOMUNIKÁCIÍ K: 01.01.2014

KRAJ	OKRES	Děžka CK s mýtom						Děžka CK s nálepkami /úhrada		
		DIAL'NICE	DIAL'NIČNÉ PRIVÁDZAČE	RÝCHLOSTNÉ CESTY	PRIVÁDZAČE RÝCHL. CIEST	CESTY I. TRIEDY	MÝTO - SPOLU	DIAL'NICE	RÝCHLOSTNÉ CESTY	NÁLEPKY - SPOLU
		[km]	[km]	[km]	[km]	[km]	[km]	[km]	[km]	[km]
TRNAVSKÝ KRAJ	Dunajská Streda					50,119	50,119			
	Galanta			15,411		38,439	53,850		15,411	15,411
	Hlohovec	14,728				9,679	24,407	14,728		14,728
	Piešťany	19,494				11,956	31,450	19,494		19,494
	Senica	13,340				30,504	43,844	13,340		13,340
	Skalica	1,775				30,559	32,334	1,775		1,775
	Trnava	17,905		10,339		38,450	66,694	17,905	10,339	28,244
TRNAVSKÝ KRAJ SPOLU:	67,242		25,750		209,706	302,698	67,242	25,750	92,992	
ŽILINSKÝ KRAJ	Bytča	9,162				18,914	28,076	9,162		9,162
	Čadca	0,094				23,930	24,024			
	Dolný Kubín			5,733		26,323	32,056			
	Kysucké Nové Mesto					9,591	9,591			
	Liptovský Mikuláš	44,822				58,339	103,161	44,822		44,822
	Martin					26,916	26,916			
	Ružomberok	2,992				41,086	44,078	2,992		2,992
	Turčianske Teplice			4,207		20,342	24,549			
	Tvrdošín			7,519		11,819	19,338			
	Žilina	9,736				25,671	35,407	9,736		9,736
ŽILINSKÝ KRAJ SPOLU:	66,806		17,459		262,931	347,196	66,712		66,712	
SR - SPOLU	392,740	0,860	231,572	5,384	1 415,927	2 046,483	382,290	174,771	557,061	

Spoplatnené úseky cestných komunikácií - úhrada (mýto)

Stav siete cestných komunikácií k 1.1.2014

Základné údaje o sieti cestných komunikácií

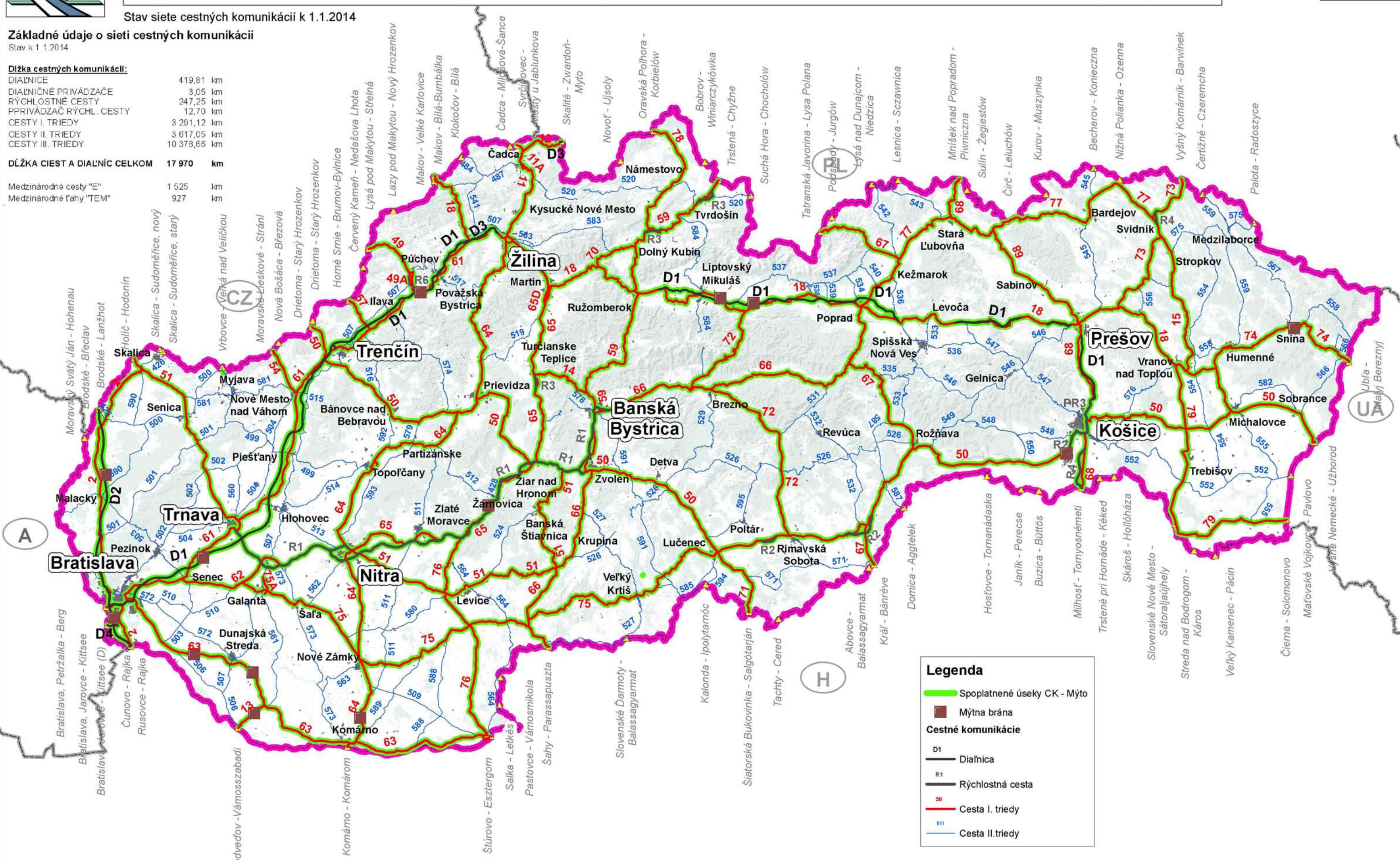
Stav k 1.1.2014

Dĺžka cestných komunikácií:

DIAĽNICE	419,81 km
DIAĽNIČNÉ PRIVÁDZAČE	3,05 km
RÝCHLOSTNÉ CESTY	247,25 km
PPRIVÁDZAČ RÝCHL. CESTY	12,70 km
CESTY I. TRIEDY	3 291,12 km
CESTY II. TRIEDY	3 617,05 km
CESTY III. TRIEDY	10 378,66 km

DĹŽKA CIEST A DIAĽNÍC CELKOM 17 970 km

Medzinárodné cesty "E"	1 525 km
Medzinárodné tahy "TEM"	927 km



Legenda

- Spoplatnené úseky CK - Mýto
- Mýtna brána

Cestné komunikácie

- D1 Diaľnica
- R1 Rýchlostná cesta
- 50 Cesta I. triedy
- 511 Cesta II. triedy

1:1 100 000

Stav siete cestných komunikácií k 1.1.2014

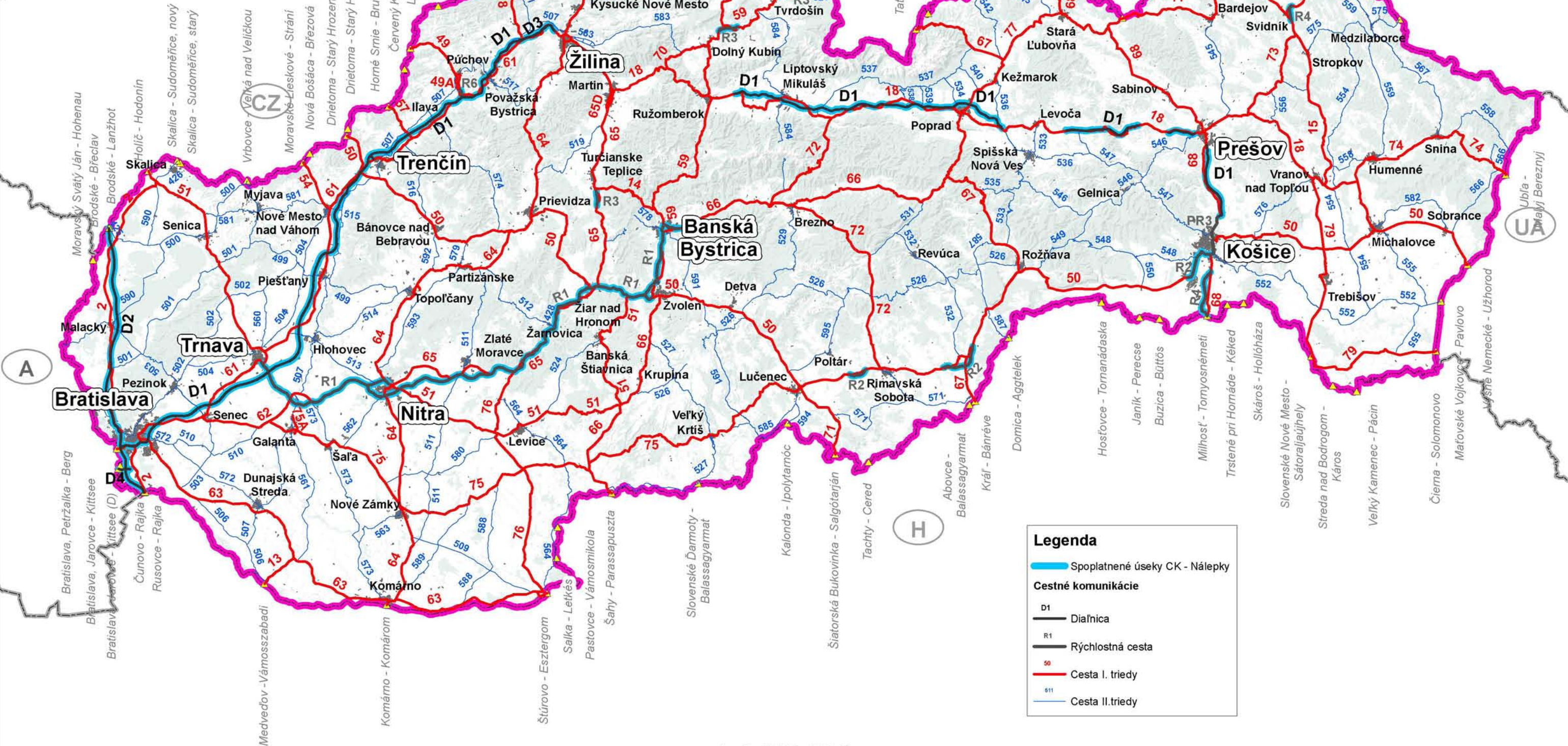
Základné údaje o sieti cestných komunikácií

Stav k 1.1.2014

Dĺžka cestných komunikácií:

DIAĽNICE	419,81 km
DIAĽNIČNÉ PRIVÁDZAČE	3,05 km
RÝCHLOSTNÉ CESTY	247,25 km
PRIVÁDZAČ RÝCHL. CESTY	12,70 km
CESTY I. TRIEDY	3 291,12 km
CESTY II. TRIEDY	3 617,05 km
CESTY III. TRIEDY	10 378,66 km
DĹŽKA CIEST A DIAĽNIČ CELKOM	17 970 km

Medzinárodné cesty "E"	1 525 km
Medzinárodné tahy "TEM"	927 km



Legenda

- Spoplatnené úseky CK - Nálepky
- Cestné komunikácie**
- D1 Diaľnica
- R1 Rýchlostná cesta
- 50 Cesta I. triedy
- 511 Cesta II. triedy

1:1 100 000

ODBOR 2100 – CESTNÁ DATABANKA

ÚSEKY MEDZINÁRODNEJ CESTNEJ SIETE “E”

SO STAVOM SIETE CESTNÝCH KOMUNIKÁCIÍ KU DŇU: 01.01.2014

BRATISLAVA, 2014

ÚSEKY MEDZINÁRODNEJ CESTNEJ SIETE "E"



ČLENENIE: SPRÁVCA CK / OKRES

STAV SIETE CESTNÝCH KOMUNIKÁCIÍ K: 01.01.2014

ČÍSLO CESTNÉHO ŤAHU	ČÍSLO CK	POČIATOČNÝ UZOL	POPIS POČIATOČNÉHO UZLA	KONCOVÝ UZOL	POPIS KONCOVÉHO UZLA	SPRÁVCA CK	OKRES	DĹŽKA [km]
E50	I/50	3512A01000	zač. CK I/50 na št. hr. Drietoma - Starý Hrozenkov, okr.Trenčín	3512B00200	hr.spr. NDS - SSUD TN, SSC - IVSC ZA, hr.vl. NDS, STAT	NDS - SSÚD TN	TN	6,810
		3512B00200	hr.spr. NDS - SSUD TN, SSC - IVSC ZA, hr.vl. NDS, STAT	3512B00300	hr.spr. NDS - SSUD TN, SSC - IVSC ZA, hr.vl. NDS, STAT	SSC - IVSC ZA		3,672
		3512B00300	hr.spr. NDS - SSUD TN, SSC - IVSC ZA, hr.vl. NDS, STAT	3512A00310	križ. D/1, I/50, okr.Trenčín	NDS - SSÚD TN		2,429
	3512A00308	križ. D/1, okr.Trenčín	3521A03701	križ. D/1, hr.okr. IL, TN	18,428			
	D1	3521A03701	križ. D/1, hr.okr. IL, TN	3521A06802	križ. D/1, hr.spr. NDS - SSUD PB, NDS - SSUD TN	NDS - SSÚD PB	IL	7,877
		3521A06802	križ. D/1, hr.spr. NDS - SSUD PB, NDS - SSUD TN	2543B00402	hr.okr. IL, PU			8,283
		2543B00402	hr.okr. IL, PU	2544B00401	hr.okr. PB, PU		PU	7,612
		2544B00401	hr.okr. PB, PU	2544B00702	hr.okr. BY, PB		PB	15,530
		2544B00702	hr.okr. BY, PB	2542B00402	hr.okr. BY, ZA		BY	9,162
		2542B00402	hr.okr. BY, ZA	2542A33502	zač. CK D/3, okr.Žilina		ZA	1,088
		D3	2542A33502	zač. CK D/3, okr.Žilina	2631A09401			križ. I/18, D/3, hr.spr. NDS - SSUD PB, SSC - IVSC ZA, hr.vl. NDS, STAT
	I/18	2631A09401	križ. I/18, D/3, hr.spr. NDS - SSUD PB, SSC - IVSC ZA, hr.vl. NDS, STAT	2631A00103	križ. I/18, Žilina, okr.Žilina		SSC - IVSC ZA	ZA
	I/11	2631A00108	križ. I/18, I/11, Žilina, okr.Žilina	2631A06103	križ. I/11, Žilina, okr.Žilina	0,331		
	I/18A	2631A06108	zač. CK I/18A, križ. I/11, I/18A, Žilina, okr.Žilina	2631A08405	križ. I/18A, MK, hr.spr. SSC - IVSC ZA, ZA, hr.vl. STAT, ZA, Žilina, kon. CK I/18A	2,586		
	I/18	2631A08407	križ. I/18A, I/18, MK, hr.spr. SSC - IVSC ZA, ZA, hr.vl. STAT, ZA, Žilina	2633B00100	hr.okr. MT, ZA	NDS - SSÚD LM	MT	16,238
		2633B00100	hr.okr. MT, ZA	2634B00200	hr.okr. DK, MT			22,380
		2634B00200	hr.okr. DK, MT	2634B00300	hr.okr. DK, RK		DK	5,432
		2634B00300	hr.okr. DK, RK	2643A03100	zač. CK D/1, križ. I/18, D/1, hr.spr. NDS - SSUD LM, SSC - IVSC ZA, hr.vl. NDS, STAT		RK	25,065
	D1	2643A03100	zač. CK D/1, križ. I/18, D/1, hr.spr. NDS - SSUD LM, SSC - IVSC ZA, hr.vl. NDS, STAT	2643B00201	hr.okr. LM, RK	NDS - SSÚD MENG	LM	2,992
		2643B00201	hr.okr. LM, RK	2644A04101	križ. D/1, hr.spr. NDS - SSUD LM, NDS - SSUD MENG			42,247
		2644A04101	križ. D/1, hr.spr. NDS - SSUD LM, NDS - SSUD MENG	2733B00302	hr.okr. LM, PP	NDS - SSÚD MENG	PP	2,575
		2733B00302	hr.okr. LM, PP	3712B01202	hr.okr. LE, PP			35,669
	I/18	3712B01202	hr.okr. LE, PP	3712A06801	križ. I/18, D/1, hr.spr. NDS - SSUD MENG, SSC - IVSC KE, hr.vl. NDS, STAT	SSC - IVSC KE	LE	0,545
	I/18	3712A06801	križ. I/18, D/1, hr.spr. NDS - SSUD MENG, SSC - IVSC KE, hr.vl. NDS, STAT	3721A07504	križ. I/18, okr.Levoča			22,758
	D1	3721A07506	zač. CK D/1, križ. D/1, okr.Levoča	3721B01100	hr.okr. LE, PO	NDS - SSÚD BE	PO	12,371
		3721B01100	hr.okr. LE, PO	2743A01400	križ. D/1, I/18, hr.spr. NDS - SSUD BE, SSC - IVSC KE, hr.vl. NDS, STAT			9,899

ÚSEKY MEDZINÁRODNEJ CESTNEJ SIETE "E"



ČLENENIE: SPRÁVCA CK / OKRES

STAV SIETE CESTNÝCH KOMUNIKÁCIÍ K: 01.01.2014

ČÍSLO CESTNÉHO ŤAHU	ČÍSLO CK	POČIATOČNÝ UZOL	POPIS POČIATOČNÉHO UZLA	KONCOVÝ UZOL	POPIS KONCOVÉHO UZLA	SPRÁVCA CK	OKRES	DĹŽKA [km]	
E50	I/18	2743A01400	križ. D/1, I/18, hr.spr. NDS - SSUD BE, SSC - IVSC KE, hr.vl. NDS, STAT	3722A07500	zač. CK D/1, križ. I/18, D/1, hr.spr. NDS - SSUD PO, SSC - IVSC KE, hr.vl. NDS, STAT	SSC - IVSC KE	PO	9,362	
	D1	3722A07500	zač. CK D/1, križ. I/18, D/1, hr.spr. NDS - SSUD PO, SSC - IVSC KE, hr.vl. NDS, STAT	3722A07804	križ. I/18, D/1, hr.spr. NDS - SSUD PO, SSC - IVSC KE, hr.vl. NDS, STAT, Prešov	NDS - SSÚD PO		8,172	
	I/18	3722A07803	zač. CK I/18, križ. I/18, Prešov, okr.Prešov	3722A00406	križ. I/18, I/68, Prešov, okr.Prešov	SSC - IVSC KE		2,923	
	I/68	3722A00403	zač. CK I/68, križ. I/68, Prešov, okr.Prešov	3722A01801	zač. CK PD/16, križ. I/68, PD/16, MK, hr.spr. NDS - SSUD PO, PO, SSC - IVSC KE, hr.vl. NDS, PO, STAT, Prešov	SSC - IVSC KE		4,284	
	PD16	3722A01801	zač. CK PD/16, križ. I/68, PD/16, MK, hr.spr. NDS - SSUD PO, PO, SSC - IVSC KE, hr.vl. NDS, PO, STAT, Prešov	3722A00301	zač. CK D/1, križ. PD/16, D/1, okr.Prešov, kon. CK PD/16	NDS - SSÚD PO		1,823	
	D1	3722A00301	zač. CK D/1, križ. PD/16, D/1, okr.Prešov, kon. CK PD/16	3724B00901	hr.okr. KS, PO	NDS - SSÚD PO		15,361	
		3724B00901	hr.okr. KS, PO	3724A01202	zač. CK PR/3, križ. D/1, PR/3, hr.spr. NDS - SSUD PO, NDS - SSUR KE	KS		5,395	
	PR3	3724A01202	zač. CK PR/3, križ. D/1, PR/3, hr.spr. NDS - SSUD PO, NDS - SSUR KE	3724B01201	hr.okr. KE1, KS	NDS - SSÚR KE		0,387	
		3724B01201	hr.okr. KE1, KS	3724A00610	križ. PR/3, hr.okr. KE1, KE4, Košice, okr.Košice IV	K1		8,056	
		3724A00610	križ. PR/3, hr.okr. KE1, KE4, Košice, okr.Košice IV	3724A00602	zač. CK I/50, križ. I/50, PR/3, hr.okr. KE1, KE4, Košice, okr.Košice I	K4		0,350	
	I/50	3724A00602	zač. CK I/50, križ. I/50, PR/3, hr.okr. KE1, KE4, Košice, okr.Košice I	3724B00801	hr.spr. NDS - SSUR KE, SSC - IVSC KE, hr.vl. NDS, STAT, hr.okr. KE1, KE3, Košice, okr.Košice III	K1		0,344	
		3724B00801	hr.spr. NDS - SSUR KE, SSC - IVSC KE, hr.vl. NDS, STAT, hr.okr. KE1, KE3, Košice, okr.Košice III	3724B01000	hr.okr. KE3, KS	SSC - IVSC KE		K3	5,438
		3724B01000	hr.okr. KE3, KS	3813B00200	hr.okr. KS, TV			KS	19,976
		3813B00200	hr.okr. KS, TV	3814B00300	hr.okr. MI, TV			TV	15,372
		3814B00300	hr.okr. MI, TV	3823B00100	hr.okr. MI, SO			MI	27,471
		3823B00100	hr.okr. MI, SO	3841A04800	zač./kon. smer. rozd., hr.spr. CU, SSC - IVSC KE			SO	21,096
3841A04800	zač./kon. smer. rozd., hr.spr. CU, SSC - IVSC KE	3841A00200	okr.Sobrance	CU	0,257				
E 50 SPOLU :								439,513	

E 58	I/61	4424A00600	zač. CK I/61 na st. hr. Bratislava, Petržalka - Berg, okr.Bratislava V	4424B01100	hr.spr. CU, MAG BA, hr.vl. BA, STAT	CU	B5	0,504
		4424B01100	hr.spr. CU, MAG BA, hr.vl. BA, STAT	4424A03810	križ. I/2, I/61, Bratislava, okr.Bratislava V	MAG BA		2,097
	I/2	4424A03804	zač. CK I/2, križ. I/2, Bratislava, okr.Bratislava V	4424A00501	zač. CK D/1, križ. D/1, I/2, hr.spr. MAG BA, NDS - SSUD BA, hr.vl. BA, NDS, Bratislava, okr.Bratislava V			2,931
	D1	4424A00501	zač. CK D/1, križ. D/1, I/2, hr.spr. MAG BA, NDS - SSUD BA, hr.vl. BA, NDS, Bratislava, okr.Bratislava V	4424B00901	hr.okr. BA2, BAV, Bratislava, okr.Bratislava II	NDS - SSÚD BA		0,265
		4424B00901	hr.okr. BA2, BAV, Bratislava, okr.Bratislava II	4422A00802	križ. D/1, hr.okr. BA2, BA3, Bratislava, okr.Bratislava III	B2		10,016

ÚSEKY MEDZINÁRODNEJ CESTNEJ SIETE "E"



ČLENENIE: SPRÁVCA CK / OKRES

STAV SIETE CESTNÝCH KOMUNIKÁCIÍ K: 01.01.2014

ČÍSLO CESTNÉ HO ŤAHU	ČÍSLO CK	POČIATOČNÝ UZOL	POPIS POČIATOČNÉHO UZLA	KONCOVÝ UZOL	POPIS KONCOVÉHO UZLA	SPRÁVCA CK	OKRES	DĹŽKA [km]		
E 58	D1	4422A00802	križ. D/1, hr.okr. BA2, BA3, Bratislava, okr.Bratislava III	4422B01101	hr.okr. BA3, SC	NDS - SSÚD BA	B3	1,385		
		4422B01101	hr.okr. BA3, SC	4511A00102	križ. D/1, hr.spr. NDS - SSUD BA, NDS - SSUD TT		SC	10,877		
		4511A00102	križ. D/1, hr.spr. NDS - SSUD BA, NDS - SSUD TT	4511B01201	hr.okr. SC, TT	NDS - SSÚD TT	TT	11,546		
		4511B01201	hr.okr. SC, TT	4511A00801	križ. D/1, okr.Trnava		7,095			
	R1	4511A00806	križ. R/1, D/1, hr.spr. NDS - SSUD TT, NDS - SSUR GA	4512B01001	hr.okr. GA, TT	NDS - SSÚR GA	GA	15,411		
		4512B01001	hr.okr. GA, TT	4512B01101	hr.okr. GA, NR		NR	11,946		
		4512B01101	hr.okr. GA, NR	4521B01102	hr.spr. GRO - SSUR SEL, NDS - SSUR GA, hr.vl. NDS, STAT			21,572		
		4521B01102	hr.spr. GRO - SSUR SEL, NDS - SSUR GA, hr.vl. NDS, STAT	4521B00502	hr.okr. NR, ZM	GO - SSÚR SEL	ZM	24,318		
		4521B00502	hr.okr. NR, ZM	3544B00401	hr.spr. GRO - SSUR SEL, NDS - SSUR ZC, hr.vl. NDS, STAT		ZC	2,725		
		3544B00401	hr.spr. GRO - SSUR SEL, NDS - SSUR ZC, hr.vl. NDS, STAT	3544B00501	hr.okr. ZC, ZM	NDS - SSÚR ZC	ZC	24,462		
		3544B00501	hr.okr. ZC, ZM	3631B00501	hr.okr. ZC, ZH		NDS - SSÚR ZV	ZH	16,536	
		3631B00501	hr.okr. ZC, ZH	3631A00202	križ. R/1, hr.spr. NDS - SSUR ZC, NDS - SSUR ZV	7,408				
		3631A00202	križ. R/1, hr.spr. NDS - SSUR ZC, NDS - SSUR ZV	3631B00301	hr.okr. ZH, ZV	6,655				
		3631B00301	hr.okr. ZH, ZV	3632A01002	zač. CK R/2, križ. R/1, R/2, okr.Zvolen	3632A02305	zač. CK I/50, križ. R/2, I/50, okr.Zvolen	NDS - SSÚR ZV	ZV	2,798
	3632A01002	zač. CK R/2, križ. R/1, R/2, okr.Zvolen	3632A02305	zač. CK I/50, križ. R/2, I/50, okr.Zvolen	3632A33300	zač./kon. smer. rozd., hr.spr. NDS - SSUR ZV, SSC - IVSC BB, hr.vl. NDS, STAT, Zvolen	2,900			
	I/50	3632A02305	zač. CK I/50, križ. R/2, I/50, okr.Zvolen	3632A33300	zač./kon. smer. rozd., hr.spr. NDS - SSUR ZV, SSC - IVSC BB, hr.vl. NDS, STAT, Zvolen	3632B00100	hr.okr. DT, ZV, Víglaš	SSC - IVSC BB	DT	11,755
		3632A33300	zač./kon. smer. rozd., hr.spr. NDS - SSUR ZV, SSC - IVSC BB, hr.vl. NDS, STAT, Zvolen	3632B00100	hr.okr. DT, ZV, Víglaš	3643B00100	hr.okr. DT, LC		18,227	
		3632B00100	hr.okr. DT, ZV, Víglaš	3643B00100	hr.okr. DT, LC	3644B00100	hr.okr. LC, RS		37,360	
		3643B00100	hr.okr. DT, LC	3644B00100	hr.okr. LC, RS	3644A05400	zač. CK R/2, križ. R/2, I/50, hr.spr. NDS - SSUR ZV, SSC - IVSC BB, hr.vl. NDS, STAT		1,782	
		3644B00100	hr.okr. LC, RS	3644A05400	zač. CK R/2, križ. R/2, I/50, hr.spr. NDS - SSUR ZV, SSC - IVSC BB, hr.vl. NDS, STAT	3644A05500	križ. R/2, I/50, hr.spr. NDS - SSUR ZV, SSC - IVSC BB, hr.vl. NDS, STAT		RS	5,173
	R2	3644A05400	zač. CK R/2, križ. R/2, I/50, hr.spr. NDS - SSUR ZV, SSC - IVSC BB, hr.vl. NDS, STAT	3644A05500	križ. R/2, I/50, hr.spr. NDS - SSUR ZV, SSC - IVSC BB, hr.vl. NDS, STAT	3733A06100	zač. CK R/2, križ. I/50, R/2, hr.spr. NDS - SSUR ZV, SSC - IVSC BB, hr.vl. NDS, STAT	SSC - IVSC BB	24,033	
	I/50	3644A05500	križ. R/2, I/50, hr.spr. NDS - SSUR ZV, SSC - IVSC BB, hr.vl. NDS, STAT	3733A06100	zač. CK R/2, križ. I/50, R/2, hr.spr. NDS - SSUR ZV, SSC - IVSC BB, hr.vl. NDS, STAT	3733B00300	hr.okr. RA, RS	NDS - SSÚR ZV	5,247	
		3733A06100	zač. CK R/2, križ. I/50, R/2, hr.spr. NDS - SSUR ZV, SSC - IVSC BB, hr.vl. NDS, STAT	3733B00300	hr.okr. RA, RS	3734A00307	križ. R/2, I/50, hr.spr. NDS - SSUR ZV, SSC - IVSC BB, hr.vl. NDS, STAT		RA	7,759
	I/50	3733B00300	hr.okr. RA, RS	3734A00307	križ. R/2, I/50, hr.spr. NDS - SSUR ZV, SSC - IVSC BB, hr.vl. NDS, STAT	3734B00100	hr.spr. SSC - IVSC BB, SSC - IVSC KE, hr.okr. RA, RV	SSC - IVSC BB	0,953	
		3734A00302	zač. CK I/50, križ. I/50, okr.Revúca	3734B00100	hr.spr. SSC - IVSC BB, SSC - IVSC KE, hr.okr. RA, RV	3732A00100	zač. CK III/05060, križ. III/05060, I/50, hr.spr. NDS - SSUR KE, SC KSK - SU RV, SSC - IVSC KE, hr.vl. KE SK, NDS, STAT	SSC - IVSC KE	22,101	
		3734B00100	hr.spr. SSC - IVSC BB, SSC - IVSC KE, hr.okr. RA, RV	3732A00100	zač. CK III/05060, križ. III/05060, I/50, hr.spr. NDS - SSUR KE, SC KSK - SU RV, SSC - IVSC KE, hr.vl. KE SK, NDS, STAT	3732A02900	križ. I/50, I/526, hr.spr. NDS - SSUR KE, SC KSK - SU RV, SSC - IVSC KE, hr.vl. KE SK, NDS, STAT, Rožňava	NDS - SSÚR KE	3,264	

ÚSEKY MEDZINÁRODNEJ CESTNEJ SIETE "E"



ČLENENIE: SPRÁVCA CK / OKRES

STAV SIETE CESTNÝCH KOMUNIKÁCIÍ K: 01.01.2014

ČÍSLO CESTNÉHO ŤAHU	ČÍSLO CK	POČIATOČNÝ UZOL	POPIS POČIATOČNÉHO UZLA	KONCOVÝ UZOL	POPIS KONCOVÉHO UZLA	SPRÁVCA CK	OKRES	DĹŽKA [km]		
E 58	I/50	3732A02900	križ. II/526, I/50, hr.spr. NDS - SSUR KE, SC KSK - SU RV, SSC IVSC KE, hr.vl. KE SK, NDS, STAT, kon. CK II/526	3741A00400	zač. CK III/050251, križ. I/50, III/050251, hr.spr. NDS - SSUR KE, SC KSK - SU RV, SSC - IVSC KE, hr.vl. KE SK, NDS, STAT	SSC - IVSC KE	RV	22,338		
		3741A00400	zač. CK III/050251, križ. I/50, III/050251, hr.spr. NDS - SSUR KE, SC KSK - SU RV, SSC - IVSC KE, hr.vl. KE SK, NDS, STAT	3741B00100	hr.okr. KS, RV	NDS - SSUR KE		3,238		
		3741B00100	hr.okr. KS, RV	3742A00900	križ. I/50, III/5502, hr.spr. NDS - SSUR KE, SC KSK - SU MB, SSC - IVSC KE, hr.vl. KE SK, NDS, STAT, kon. CK III/5502		SSC - IVSC KE	19,492		
		3742A00900	križ. I/50, III/5502, hr.spr. NDS - SSUR KE, SC KSK - SU MB, SSC - IVSC KE, hr.vl. KE SK, NDS, STAT, kon. CK III/5502	3742B00100	hr.okr. KE2, KS	9,116				
		3742B00100	hr.okr. KE2, KS	3742A02001	zač. CK R/2, križ. I/50, R/2, hr.spr. NDS - SSUR KE, SSC - IVSC KE, hr.vl. NDS, STAT	NDS - SSUR KE	K2	1,675		
	3742A02001	zač. CK R/2, križ. I/50, R/2, hr.spr. NDS - SSUR KE, SSC - IVSC KE, hr.vl. NDS, STAT	3724A01501	križ. R/2, Košice, okr.Košice II	8,581					
	R2	3724A01502	križ. R/2, hr.okr. KE2, KE4, Košice, okr.Košice IV	3724A00502	križ. R/2, PR/3, Košice, okr.Košice IV	NDS - SSUR KE	K4	2,620		
		3724A01601	križ. PR/3, Košice, okr.Košice IV	3724A00602	zač. CK I/50, križ. I/50, PR/3, hr.okr. KE1, KE4, Košice, okr.Košice I			4,501		
	I/50	3724A00602	zač. CK I/50, križ. I/50, PR/3, hr.okr. KE1, KE4, Košice, okr.Košice I	3724B00801	hr.spr. NDS - SSUR KE, SSC - IVSC KE, hr.vl. NDS, STAT, hr.okr. KE1, KE3, Košice, okr.Košice III	SSC - IVSC KE	K3	0,344		
		3724B00801	hr.spr. NDS - SSUR KE, SSC - IVSC KE, hr.vl. NDS, STAT, hr.okr. KE1, KE3, Košice, okr.Košice III	3724B01000	hr.okr. KE3, KS			5,438		
		3724B01000	hr.okr. KE3, KS	3813B00200	hr.okr. KS, TV			19,796		
		3813B00200	hr.okr. KS, TV	3814B00300	hr.okr. MI, TV			15,372		
		3814B00300	hr.okr. MI, TV	3823B00100	hr.okr. MI, SO			27,471		
		3823B00100	hr.okr. MI, SO	3841A04800	zač./kon. smer. rozd., hr.spr. CU, SSC - IVSC KE			CU	SO	21,096
		3841A04800	zač./kon. smer. rozd., hr.spr. CU, SSC - IVSC KE	3841A00200	okr.Sobrance					0,257
	E 58 SPOLU:								493,789	
	E 65	D2	3423A00201	zač. CK D/2 na št. hr. Brodské - Břeclav, okr.Skalica	3441B00201	hr.okr. SE, SI	NDS - SSÚD MA	SI	1,775	
			3441B00201	hr.okr. SE, SI	3442B00801	hr.okr. MA, SE		SE	13,340	
3442B00801			hr.okr. MA, SE	4422A06101	križ. D/2, hr.okr. BA4, MA	MA		34,339		
4422A06101			križ. D/2, hr.okr. BA4, MA	4422A03402	križ. D/2, hr.spr. NDS - SSUD BA, NDS - SSUD MA, Bratislava, okr.Br	NDS - SSÚD BA	BA4	6,087		
4422A03402			križ. D/2, hr.spr. NDS - SSUD BA, NDS - SSUD MA, Bratislava, o	4424A00430	križ. D/2, hr.spr. MAG BA, NDS - SSUD BA, hr.vl. BA , NDS, Bratislav			6,165		
4424A00430			križ. D/2, hr.spr. MAG BA, NDS - SSUD BA, hr.vl. BA , NDS, Bratis	4424A00428	križ. D/2, hr.spr. MAG BA, NDS - SSUD BA, hr.vl. BA , NDS, Bratislav	MAG BA	0,470			
4424A00428			križ. D/2, hr.spr. MAG BA, NDS - SSUD BA, hr.vl. BA , NDS, Bratis	4424B00801	hr.okr. BA4, BAV, Bratislava, okr.Bratislava V	NDS - SSÚD BA	BA4	0,947		
4424B00801			hr.okr. BA4, BAV, Bratislava, okr.Bratislava V	4424A05301	okr.Bratislava V, kon. CK D/2 na št. hr. Čunovo - Rajka			17,441		
E 65 SPOLU								80,564		

ÚSEKY MEDZINÁRODNEJ CESTNEJ SIETE "E"



ČLENENIE: SPRÁVCA CK / OKRES

STAV SIETE CESTNÝCH KOMUNIKÁCIÍ K: 01.01.2014

ČÍSLO CESTNÉHO ŤAHU	ČÍSLO CK	POČIATOČNÝ UZOL	POPIS POČIATOČNÉHO UZLA	KONCOVÝ UZOL	POPIS KONCOVÉHO UZLA	SPRÁVCA CK	OKRES	DĹŽKA [km]
E 71	PR3	3724A01601	križ. PR/3, Košice, okr.Košice IV	3724A00604	križ. PR/3, Košice, okr.Košice IV	NDS - SSÚR KE	K4	4,258
		3724A00609	križ. PR/3, Košice, okr.Košice I	3724A00609	križ. PR/3, Košice, okr.Košice I		K1	0,257
	I/50	3724A14601	križ. I/50, Košice, okr.Košice III	3724A00603	križ. I/50, PR/3, hr.okr. KE1, KE3, Košice, okr.Košice III		K3	0,404
	I/68	3724A00514	križ. I/68, R/2, Košice, okr.Košice IV	3742A00201	križ. I/68, III/06821, hr.spr. MAG KE, NDS - SSUR KE, SSC - IVSC KE, hr.vl. KE, NDS, STAT	SSC - IVSC KE	K4	2,644
		3742A00201	križ. I/68, III/06821, hr.spr. MAG KE, NDS - SSUR KE, SSC - IVSC KE, hr.vl. KE, NDS, STAT	3742B00900	hr.okr. KE4, KS		K4	2,319
		3742B00900	hr.okr. KE4, KS	3742A35300	zač./kon. smer. rozd., okr.Košice - okolie	KS	12,624	
E 71 SPOLU:								22,506

E 75	I/11	2613A00100	zač. CK I/11 na st. hr. Svrčinovec - Mosty u Jablunkova, okr.Čadca	2613B00300	hr.spr. NDS - SSUR CA, SSC - IVSC ZA, hr.vl. NDS, STAT	NDS - SSÚR CA	CA	2,011
		2613B00300	hr.spr. NDS - SSUR CA, SSC - IVSC ZA, hr.vl. NDS, STAT	2613A03900	zač. CK I/11A, križ. I/11, I/11A, hr.spr. NDS - SSUR CA, SSC - IVSC ZA, hr.vl. NDS, STAT, Čadca	SSC - IVSC ZA		5,785
	I/11A	2613A03900	zač. CK I/11A, križ. I/11, I/11A, hr.spr. NDS - SSUR CA, SSC - IVSC ZA, hr.vl. NDS, STAT, Čadca	2613A04200	zač. CK I/11, okr.Čadca, kon. CK I/11A	NDS - SSÚR CA		5,467
	I/11	2613A04200	zač. CK I/11, okr.Čadca, kon. CK I/11A	2631B00100	hr.okr. CA, KM		6,543	
	I/11	2631B00100	hr.okr. CA, KM	2631A00601	zač. CK III/01162, križ. I/11, III/01162, hr.spr. NDS - SSUR CA, SC ŽSK - KYS, SSC - IVSC ZA, hr.vl. NDS, STAT, ZA SK	SSC - IVSC ZA	KM	2,869
		2631A00601	zač. CK III/01162, križ. I/11, III/01162, hr.spr. NDS - SSUR CA, SC ŽSK - KYS, SSC - IVSC ZA, hr.vl. NDS, STAT, ZA SK	2631B00300	hr.okr. KM, ZA			8,351
		2631B00300	hr.okr. KM, ZA	2631B00500	hr.spr. NDS - SSUR CA, SSC - IVSC ZA, hr.vl. NDS, STAT	NDS - SSÚR CA	ZA	0,859
		2631B00500	hr.spr. NDS - SSUR CA, SSC - IVSC ZA, hr.vl. NDS, STAT	2631B00401	hr.spr. NDS - SSUR CA, SSC - IVSC ZA, hr.vl. NDS, STAT			3,619
	I/18	2631A09901	zač. CK I/18, križ. I/18, MK, hr.spr. SSC - IVSC ZA, ZA, hr.vl. STAT, ZA, Žilina	2631A57900	križ. I/11, I/18, Žilina, okr.Žilina	SSC - IVSC ZA	1,413	
	D3	2631A09402	križ. I/18, D/3, hr.spr. NDS - SSUD PB, SSC - IVSC ZA, hr.vl. NDS, STAT	2542A33501	okr.Žilina	NDS - SSÚD PB	2,809	
	D1	2542A33501	okr.Žilina	2542B00401	hr.okr. BY, ZA		8,691	
		2542B00401	hr.okr. BY, ZA	2544B00701	hr.okr. BY, PB		1,085	
		2544B00701	hr.okr. BY, PB	2544B00402	hr.okr. PB, PU		9,165	
		2544B00402	hr.okr. PB, PU	2543B00401	hr.okr. IL, PU		15,354	
		2543B00401	hr.okr. IL, PU	3521A06803	križ. D/1, hr.spr. NDS - SSUD PB, NDS - SSUD TN		7,785	
	3521A06803	križ. D/1, hr.spr. NDS - SSUD PB, NDS - SSUD TN	3521A03704	križ. D/1, hr.okr. IL, TN	NDS - SSÚD TN		IL	8,144
	3521A03704	križ. D/1, hr.okr. IL, TN	3514B00602	hr.okr. NM, TN				8,101
	3514B00602	hr.okr. NM, TN	3532A05203	križ. D/1, hr.spr. NDS - SSUD TN, NDS - SSUD TT	NDS - SSÚD TT		NM	20,334
	3532A05203	križ. D/1, hr.spr. NDS - SSUD TN, NDS - SSUD TT	3532A05204	križ. D/1, hr.okr. NM, PN				0,406
	3532A05204	križ. D/1, hr.okr. NM, PN	3532B01202	hr.okr. NM, PN		1,021		
3532B01202	hr.okr. NM, PN	3532B01102	hr.okr. NM, PN	0,983				

ÚSEKY MEDZINÁRODNEJ CESTNEJ SIETE "E"



ČLENENIE: SPRÁVCA CK / OKRES

STAV SIETE CESTNÝCH KOMUNIKÁCIÍ K: 01.01.2014

ČÍSLO CESTNÉHO ŤAHU	ČÍSLO CK	POČIATOČNÝ UZOL	POPIS POČIATOČNÉHO UZLA	KONCOVÝ UZOL	POPIS KONCOVÉHO UZLA	SPRÁVCA CK	OKRES	DĹŽKA [km]
E 75	D1	3532B01102	hr.okr. NM, PN	3532B01002	hr.okr. HC, PN	NDS - SSÚD TT	PN	14,060
		3532B01002	hr.okr. HC, PN	3534B01702	hr.okr. HC, PN		HC	1,226
		3534B01702	hr.okr. HC, PN	3534B01602	hr.okr. HC, PN		PN	4,351
		3534B01602	hr.okr. HC, PN	3534B01502	hr.okr. HC, TT		HC	13,490
		3534B01502	hr.okr. HC, TT	4511B01202	hr.okr. SC, TT		TT	17,942
		4511B01202	hr.okr. SC, TT	4511A00104	križ. D/1, hr.spr. NDS - SSUD BA, NDS - SSUD TT	SC	11,254	
		4511A00104	križ. D/1, hr.spr. NDS - SSUD BA, NDS - SSUD TT	4422B01102	hr.okr. BA3, SC	NDS - SSÚD BA	11,075	
		4422B01102	hr.okr. BA3, SC	4422A00813	križ. D/1, hr.okr. BA2, BA3, Bratislava, okr.Bratislava II		B3	1,374
		4422A00813	križ. D/1, hr.okr. BA2, BA3, Bratislava, okr.Bratislava II	4424B00902	hr.okr. BA2, BAV, Bratislava, okr.Bratislava II		B2	10,019
		4424B00902	hr.okr. BA2, BAV, Bratislava, okr.Bratislava II	4424A02911	križ. D/1, I/2, hr.spr. MAG BA, NDS - SSUD BA, hr.vl. BA, NDS, Bratislava, okr.Bratislava V		B5	4,413
D2	4424A02908	križ. D/2, D/1, Bratislava, okr.Bratislava V	4424A05301	okr.Bratislava V, kon. CK D/2 na št. hr. Čunovo - Rajka	14,899			

E 75 SPOLU:

250,368

E 77	I/59	2641A15703	zač. CK I/59, križ. I/59, Tvrdošín, okr.Tvrdošín	2641A00800	zač. CK III/05926, križ. I/59, III/05926, hr.spr. SC ŽSK - ORA, SSC - IVSC ZA, hr.vl. STAT, ZA SK, Podbiel	SSC - IVSC ZA	TS	9,801
		2641A25600	križ. I/59, Krivá, okr.Dolný Kubín	2641A27200	križ. I/59, okr.Dolný Kubín			8,201
	R3	2641A04700	zač. CK R/3, križ. I/59, R/3, hr.spr. NDS - SSUD LM, SSC - IVSC ZA, hr.vl. NDS, STAT	2641A04600	križ. I/59, R/3, hr.spr. NDS - SSUD LM, SSC - IVSC ZA, hr.vl. NDS, STAT	NDS - SSÚD LM	DK	5,733
	I/59	2641A28400	križ. I/59, okr.Dolný Kubín	2634A17000	križ. I/59, okr.Dolný Kubín			14,844
		2634A01900	križ. I/59, III/0701, hr.spr. SC ŽSK - LIP, SSC - IVSC ZA, hr.vl. STAT, ZA SK	2634A02703	križ. I/59, III/05915, hr.spr. SC ŽSK - LIP, SSC - IVSC ZA, hr.vl. STAT, ZA SK, Likavka	SSC - IVSC ZA	RK	8,114
	I/18	2634A00302	zač. CK I/18, križ. I/18, Ružomberok, okr.Ružomberok	2634A00401	križ. I/18, I/59, Ružomberok, okr.Ružomberok			1,349
	I/59	2634A19400	križ. I/59, Ružomberok, okr.Ružomberok	3612A06400	križ. I/59, okr.Ružomberok	23,772		
	I/59	3612A02000	križ. I/59, Donovaly, okr.Banská Bystrica	3614A05901	križ. I/59, Banská Bystrica, okr.Banská Bystrica	SSC - IVSC BB	BB	26,731
	R1	3614A06004	križ. R/1, Banská Bystrica, okr.Banská Bystrica	3614B00202	hr.spr. GRO - SSUR SEL, NDS - SSUR ZV, hr.vl. NDS, STAT, Banská Bystrica	GRO - SSÚR SEL		0,187
		3614B00202	hr.spr. GRO - SSUR SEL, NDS - SSUR ZV, hr.vl. NDS, STAT, Banská Bystrica	3632B00302	hr.okr. BB, ZV	NDS - SSÚR ZV	ZV	12,131
		3632B00302	hr.okr. BB, ZV	3632A03108	križ. R/1, okr.Zvolen			5,397
	I/66	3632A03109	križ. I/66, R/1, hr.spr. NDS - SSUR ZV, SSC - IVSC BB, hr.vl. NDS, STAT	3632A02304	zač. CK I/66, križ. I/66, I/50, hr.spr. NDS - SSUR ZV, SSC - IVSC BB, hr.vl. NDS, STAT	SSC - IVSC BB	ZV	3,984
	I/50	3632A02306	križ. I/50, okr.Zvolen	3632A00601	križ. I/66, I/50, Zvolen, okr.Zvolen	NDS - SSÚR ZV	ZV	2,279
	I/66	3632A33000	zač./kon. smer. rozd., Zvolen, okr.Zvolen	3634A13900	križ. I/66, okr.Zvolen	SSC - IVSC BB	KA	18,911
		3634A03900	križ. I/66, okr.Krupina	4611A10500	križ. I/66, Hontianske Nemce, okr.Krupina			17,925

ÚSEKY MEDZINÁRODNEJ CESTNEJ SIETE "E"



ČLENENIE: SPRÁVCA CK / OKRES

STAV SIETE CESTNÝCH KOMUNIKÁCIÍ K: 01.01.2014

ČÍSLO CESTNÉHO ŤAHU	ČÍSLO CK	POČIATOČNÝ UZOL	POPIS POČIATOČNÉHO UZLA	KONCOVÝ UZOL	POPIS KONCOVÉHO UZLA	SPRÁVCA CK	OKRES	DĹŽKA [km]
E 77	I/51	4611A10400	križ. I/51, Hontianske Nemce, okr.Krupina	4611A10300	križ. I/51, Hontianske Nemce, okr.Krupina	SSC - IVSC BB	KA	0,137
		4611A00103	križ. I/66, Hontianske Nemce, okr.Krupina	4613A03500	križ. I/66, okr.Krupina			16,754
	I/66	4613A01100	križ. I/66, III/05162, hr.spr. RSUC NR - SSU LV, SSC - IVSC BA, hr.vl. NR SK, STAT, kon. CK III/05162	4613A20100	križ. I/66, okr.Levice	SSC - IVSC BA	LV	15,957
		4613B00400	hr.spr. CU, SSC - IVSC BA	4613B00300	hr.spr. CU, SSC - IVSC BA	CU		0,165
		4613A00500	zač. CK I/66 na št. hr. Šahy - Parassapuszta, okr.Levice	4613B00400	hr.spr. CU, SSC - IVSC BA	SSC - IVSC BA		0,141
	I/59	2641A00304	zač. CK I/59, križ. I/59, Tvrdošín, okr.Tvrdošín	2641A04901	križ. I/59, R/3, hr.spr. NDS - SSUD LM, SSC - IVSC ZA, hr.vl. NDS, STAT	SSC-IVSC ZA	TS	1,541
	R3	2641A04903	križ. R/3, I/59, hr.spr. NDS - SSUD LM, SSC - IVSC ZA, hr.vl. NDS, STAT	2623A02905	križ. I/59, R/3, hr.spr. NDS - SSUD LM, SSC - IVSC ZA, hr.vl. NDS, STAT	NDS - SSÚD LM	TS	7,519
	I/59	2623A02901	zač. CK I/59, zač. CK R/3, križ. I/59, R/3, hr.spr. NDS - SSUD LM, SSC - IVSC ZA, hr.vl. NDS, STAT	2623B00100	hr.spr. CU, SSC - IVSC ZA	SSC-IVSC ZA	TS	3,622
E 77 SPOLU:								205,195
E 371	I/18	3722A00401	križ. I/18, I/68, Prešov, okr.Prešov	2833A00301	križ. I/18, I/73, Lipníky, okr.Prešov	SSC - IVSC KE	PO	13,853
	I/73	2833A00303	zač. CK I/73, križ. I/73, Lipníky, okr.Prešov	2833B00500	hr.okr. PO, SK			5,830
		2833B00500	hr.okr. PO, SK	2831A05401	križ. I/73, okr.Svidník		31,989	
	R4	2831A05404	zač. CK R/4, križ. I/73, R/4, hr.spr. NDS - SSUD PO, SSC - IVSC KE, hr.vl. NDS, STAT	2831A05504	zač. CK I/73, križ. I/73, R/4, hr.spr. NDS - SSUD PO, SSC - IVSC KE, hr.vl. NDS, STAT	NDS - SSÚD PO	SV	4,469
	I/73	2831A05504	zač. CK I/73, križ. I/73, R/4, hr.spr. NDS - SSUD PO, SSC - IVSC KE, hr.vl. NDS, STAT	2814B00100	hr.spr. CU, SSC - IVSC KE	SSC - IVSC KE		15,803
		2814B00100	hr.spr. CU, SSC - IVSC KE	2814A00200	okr.Svidník	CU	0,016	
E 371 SPOLU:								71,960
E 442	I/18	2524A02200	zač. CK I/18 na št. hr. Makov - Bilá-Bumbálka, okr.Čadca	2542B00300	hr.okr. BY, CA	SSC - IVSC ZA	CA	12,326
		2542B00300	hr.okr. BY, CA	2542A03702	zač. CK I/18, križ. I/18, II/507, hr.spr. SC ŽSK - HPOV, SSC - IVSC ZA, hr.vl. STAT, ZA SK, Bytča			16,960
	II/507	2542A13700	križ. II/507, Bytča, okr.Bytča	2542A03813	križ. II/507, D/1, hr.spr. NDS - SSUD PB, SC ŽSK - HPOV, hr.vl. NDS, ZA SK, Bytča	SC ŽSK - HPOV	BY	0,828
	D1	2542A03802	križ. D/1, okr.Bytča	2542B00402	hr.okr. BY, ZA	NDS - SSÚD PB		2,752
		2542B00402	hr.okr. BY, ZA	2542A33502	zač. CK D/3, okr.Žilina		1,088	
	D3	2542A33502	zač. CK D/3, okr.Žilina	2631A09401	križ. I/18, D/3, hr.spr. NDS - SSUD PB, SSC - IVSC ZA, hr.vl. NDS, STAT	SSC - IVSC ZA	ZA	8,648
	I/18	2631A09401	križ. I/18, D/3, hr.spr. NDS - SSUD PB, SSC - IVSC ZA, hr.vl. NDS, STAT	2631A00103	križ. I/18, Žilina, okr.Žilina			2,819
E 442 SPOLU:								45,421

ÚSEKY MEDZINÁRODNEJ CESTNEJ SIETE "E"



ČLENENIE: SPRÁVCA CK / OKRES

STAV SIETE CESTNÝCH KOMUNIKÁCIÍ K: 01.01.2014

ČÍSLO CESTNÉHO ŤAHU	ČÍSLO CK	POČIATOČNÝ UZOL	POPIS POČIATOČNÉHO UZLA	KONCOVÝ UZOL	POPIS KONCOVÉHO UZLA	SPRÁVCA CK	OKRES	DĹŽKA [km]	
E 571	D1	4422A00802	križ. D/1, hr.okr. BA2, BA3, Bratislava, okr.Bratislava III	4422B01101	hr.okr. BA3, SC	NDS - SSÚD BA	B3	1,385	
		4422B01101	hr.okr. BA3, SC	4511A00102	križ. D/1, hr.spr. NDS - SSUD BA, NDS - SSUD TT		SC	10,877	
		4511A00102	križ. D/1, hr.spr. NDS - SSUD BA, NDS - SSUD TT	4511B01201	hr.okr. SC, TT	NDS - SSÚD TT	TT	11,546	
		4511B01201	hr.okr. SC, TT	4511A00801	križ. D/1, okr.Trnava			7,095	
	R1	4511A00806	križ. R/1, D/1, hr.spr. NDS - SSUD TT, NDS - SSUR GA	4512B01001	hr.okr. GA, TT	NDS - SSÚR GA	GA	15,411	
		4512B01001	hr.okr. GA, TT	4512B01101	hr.okr. GA, NR			NR	11,946
		4512B01101	hr.okr. GA, NR	4521B01102	hr.spr. GRO - SSUR SEL, NDS - SSUR GA, hr.vl. NDS, STAT				21,572
		4521B01102	hr.spr. GRO - SSUR SEL, NDS - SSUR GA, hr.vl. NDS, STAT	4521B00502	hr.okr. NR, ZM	GO - SSÚR SEL	ZM	24,318	
		4521B00502	hr.okr. NR, ZM	3544B00401	hr.spr. GRO - SSUR SEL, NDS - SSUR ZC, hr.vl. NDS, STAT			2,725	
		3544B00401	hr.spr. GRO - SSUR SEL, NDS - SSUR ZC, hr.vl. NDS, STAT	3544B00501	hr.okr. ZC, ZM	NDS - SSÚR ZC	ZC	24,462	
		3544B00501	hr.okr. ZC, ZM	3631B00501	hr.okr. ZC, ZH			ZH	16,536
		3631B00501	hr.okr. ZC, ZH	3631A00202	križ. R/1, hr.spr. NDS - SSUR ZC, NDS - SSUR ZV	7,408			
		3631A00202	križ. R/1, hr.spr. NDS - SSUR ZC, NDS - SSUR ZV	3631B00301	hr.okr. ZH, ZV	NDS - SSÚR ZV	ZV		6,655
		3631B00301	hr.okr. ZH, ZV	3632A01002	zač. CK R/2, križ. R/1, R/2, okr.Zvolen			2,798	
	3632A01002	zač. CK R/2, križ. R/1, R/2, okr.Zvolen	3632A02305	zač. CK I/50, križ. R/2, I/50, okr.Zvolen	2,900				
	I/50	3632A02305	zač. CK I/50, križ. R/2, I/50, okr.Zvolen	3632A33300	zač./kon. smer. rozd., hr.spr. NDS - SSUR ZV, SSC - IVSC BB, hr.vl. NDS, STAT, Zvolen	hr.okr. DT, ZV, Víglaš	SSC - IVSC BB	DT	18,227
		3632A33300	zač./kon. smer. rozd., hr.spr. NDS - SSUR ZV, SSC - IVSC BB, hr.vl. NDS, STAT, Zvolen	3632B00100	hr.okr. DT, ZV, Víglaš				LC
		3632B00100	hr.okr. DT, ZV, Víglaš	3643B00100	hr.okr. DT, LC	RS	RS	1,782	
		3643B00100	hr.okr. DT, LC	3644B00100	hr.okr. LC, RS			5,173	
		3644B00100	hr.okr. LC, RS	3644A05400	zač. CK R/2, križ. R/2, I/50, hr.spr. NDS - SSUR ZV, SSC - IVSC BB, hr.vl. NDS, STAT			24,033	
	R2	3644A05400	zač. CK R/2, križ. R/2, I/50, hr.spr. NDS - SSUR ZV, SSC - IVSC BB, hr.vl. NDS, STAT	3644A05500	križ. R/2, I/50, hr.spr. NDS - SSUR ZV, SSC - IVSC BB, hr.vl. NDS, STAT	NDS - SSÚR ZV	RA	5,247	
	I/50	3644A05500	križ. R/2, I/50, hr.spr. NDS - SSUR ZV, SSC - IVSC BB, hr.vl. NDS, STAT	3733A06100	zač. CK R/2, križ. I/50, R/2, hr.spr. NDS - SSUR ZV, SSC - IVSC BB, hr.vl. NDS, STAT			7,759	
	R2	3733A06100	zač. CK R/2, križ. I/50, R/2, hr.spr. NDS - SSUR ZV, SSC - IVSC BB, hr.vl. NDS, STAT	3733B00300	hr.okr. RA, RS	NDS - SSÚR ZV	RV	0,953	
		3733B00300	hr.okr. RA, RS	3734A00307	križ. R/2, I/50, hr.spr. NDS - SSUR ZV, SSC - IVSC BB, hr.vl. NDS, STAT			22,101	
	I/50	3734A00302	zač. CK I/50, križ. I/50, okr.Revúca	3734B00100	hr.spr. SSC - IVSC BB, SSC - IVSC KE, hr.okr. RA, RV	SSC - IVSC BB			
		3734B00100	hr.spr. SSC - IVSC BB, SSC - IVSC KE, hr.okr. RA, RV	3732A00100	zač. CK III/05060, križ. III/05060, I/50, hr.spr. NDS - SSUR KE, SC KSK - SU RV, SSC - IVSC KE, hr.vl. KE SK, NDS, STAT	SSC - IVSC KE			

ÚSEKY MEDZINÁRODNEJ CESTNEJ SIETE "E"



ČLENENIE: SPRÁVCA CK / OKRES

STAV SIETE CESTNÝCH KOMUNIKÁCIÍ K: 01.01.2014

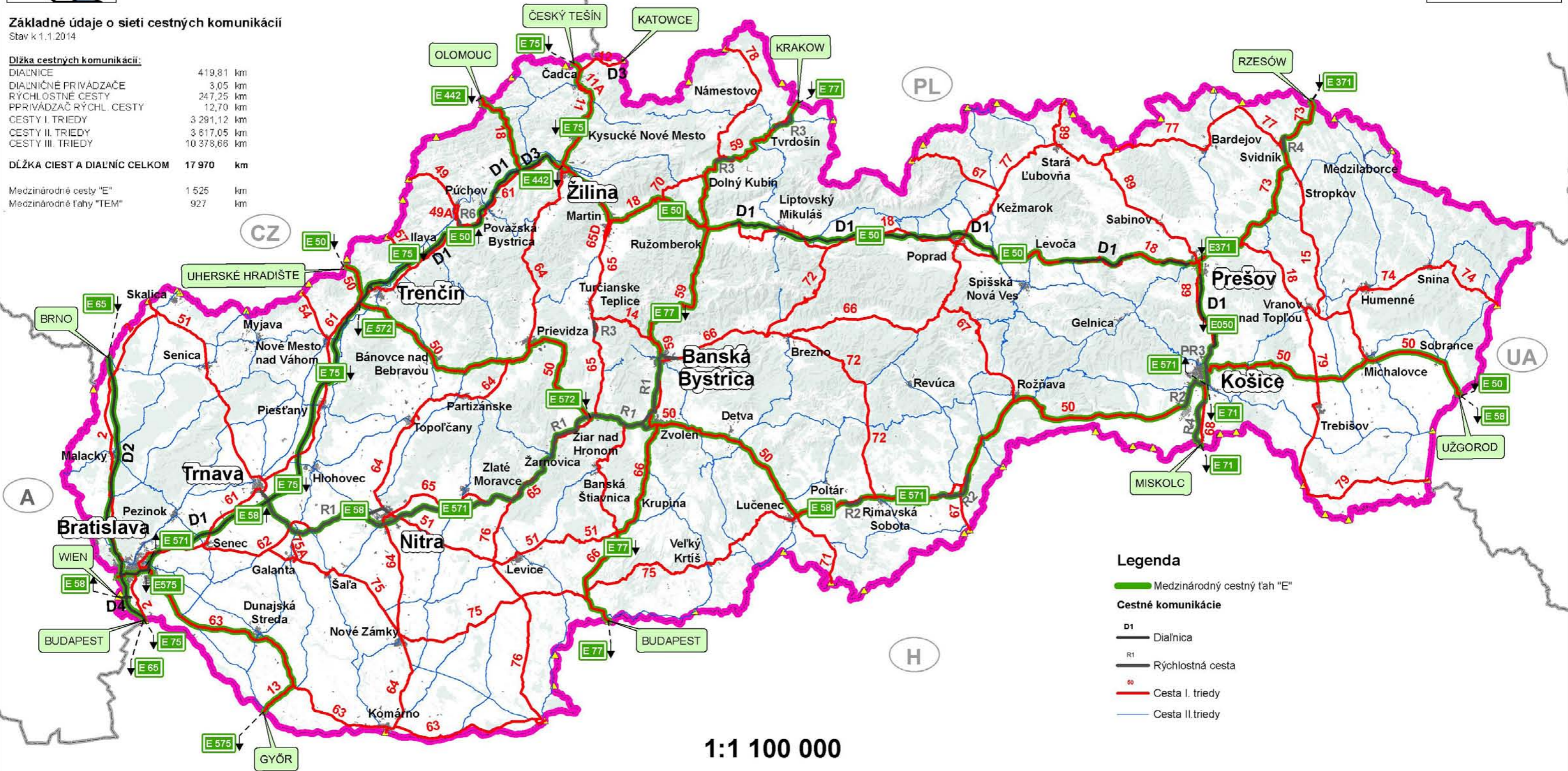
ČÍSLO CESTNÉHO ŤAHU	ČÍSLO CK	POČIATOČNÝ UZOL	POPIS POČIATOČNÉHO UZLA	KONCOVÝ UZOL	POPIS KONCOVÉHO UZLA	SPRÁVCA CK	OKRES	DĹŽKA [km]	
E 571	I/50	3732A00100	zač. CK III/05060, križ. III/05060, I/50, hr.spr. NDS - SSUR KE, SC KSK - SU RV, SSC - IVSC KE, hr.vl. KE SK, NDS, STAT	3732A02900	križ. I/50, II/526, hr.spr. NDS - SSUR KE, SC KSK - SU RV, SSC - IVSC KE, hr.vl. KE SK, NDS, STAT, Rožňava	NDS - SSÚR KE	RV	3,264	
		3732A02900	križ. I/50, II/526, hr.spr. NDS - SSUR KE, SC KSK - SU RV, SSC - IVSC KE, hr.vl. KE SK, NDS, STAT, Rožňava	3741A00400	zač. CK III/050251, križ. I/50, III/050251, hr.spr. NDS - SSUR KE, SC KSK - SU RV, SSC - IVSC KE, hr.vl. KE SK, NDS, STAT	SSC - IVSC KE		22,338	
		3741A00400	zač. CK III/050251, križ. I/50, III/050251, hr.spr. NDS - SSUR KE, SC KSK - SU RV, SSC - IVSC KE, hr.vl. KE SK, NDS, STAT	3741B00100	hr.okr. KS, RV	NDS - SSÚR KE		3,238	
		3741B00100	hr.okr. KS, RV	3742A00900	križ. I/50, III/5502, hr.spr. NDS - SSUR KE, SC KSK - SU MB, SSC - IVSC KE, hr.vl. KE SK, NDS, STAT, kon. CK III/5502	hr.okr. KE2, KS	SSC - IVSC KE	KS	19,492
		3742A00900	križ. I/50, III/5502, hr.spr. NDS - SSUR KE, SC KSK - SU MB, SSC - IVSC KE, hr.vl. KE SK, NDS, STAT, kon. CK III/5502	3742B00100	hr.okr. KE2, KS	9,116			
		3742B00100	hr.okr. KE2, KS	3742A02001	zač. CK R/2, križ. I/50, R/2, hr.spr. NDS - SSUR KE, SSC - IVSC KE, hr.vl. NDS, STAT	3724A01501	križ. R/2, Košice, okr.Košice II	NDS - SSÚR KE	K2
	R2	3724A01502	križ. R/2, hr.okr. KE2, KE4, Košice, okr.Košice IV	3724A00502	križ. R/2, PR/3, Košice, okr.Košice IV	8,581			
		PR3	3724A01601	križ. PR/3, Košice, okr.Košice IV	3724A00602	zač. CK I/50, križ. I/50, PR/3, hr.okr. KE1, KE4, Košice, okr.Košice I	K4		2,620
	E 571 SPOLU:								388,202
E 572	I/50	3613A27005	zač. CK I/50, križ. I/50, Handlová, okr.Prievidza	3631B00100	hr.spr. SSC - IVSC BB, SSC - IVSC ZA, hr.okr. PD, ZH	SSC - IVSC ZA	PD	8,873	
		3631B00100	hr.spr. SSC - IVSC BB, SSC - IVSC ZA, hr.okr. PD, ZH	3631A00102	križ. I/50, Ladomerská Vieska, okr.Žiar nad Hronom	SSC - IVSC BB	ZH	13,820	
		3613A26900	križ. I/50, Handlová, okr.Prievidza	3524A02600	zač. CK III/05041, križ. I/50, III/05041, hr.spr. SC TN SK - SU PD, SSC - IVSC ZA, hr.vl. STAT, TN SK	SSC - IVSC ZA	PD	36,998	
		3524A07900	križ. I/50, okr.Partizánske	3524A07100	križ. I/50, okr.Partizánske		PE	2,893	
		3524A00500	križ. I/50, III/05042, hr.spr. SC TN SK - SU PD, SSC - IVSC ZA, hr.vl. STAT, TN SK, kon. CK III/05042	3523A15200	križ. I/50, okr.Bánovce nad Bebravou		BN	17,478	
		3523A00600	križ. I/50, III/05025, hr.spr. SC TN SK - SU TN, SSC - IVSC ZA, hr.vl. STAT, TN SK, Svinná	3512A09300	križ. I/50, okr.Trenčín		TN	20,188	
E 572 SPOLU:								100,250	
E 575	I/13	4532A00103	zač. CK I/13, križ. I/13, Veľký Meder, okr.Dunajská Streda	4533A00200	okr.Dunajská Streda, kon. CK I/13 na št. hr. Medvedov - Győr-Vámosszabadi	SSC - IVSC BA	DS	11,426	
	I/63	4532A12800	križ. I/63, Veľký Meder, okr.Dunajská Streda	4424A06600	križ. I/63, okr.Dunajská Streda			46,137	
		4424A15500	križ. I/63, okr.Senec	4424A16100	križ. I/63, Rovinka, okr.Senec		SC	8,783	
		4424A29900	križ. I/63, okr.Bratislava II	4424A04101	križ. I/63, Bratislava, okr.Bratislava II	MAG BA	B2	5,864	
E 575 SPOLU:								72,210	
E-ŤAHY								2 169,978	

Pozn.: Dĺžka cestného Ťahu je tvorená dĺžkami cestných komunikácií, ktoré ho vytvárajú. Pri prechode cestného Ťahu z jednej CK na druhú sa do dĺžky cestného Ťahu započítavajú dĺžky križovatkových vetiev, po ktorých cestný Ťah prechádza z jednej CK na druhú. Ak cestný Ťah vedie po smerovo rozdelenej CK, do dĺžky cestného Ťahu je započítaná tá oddelená časť CK, ktorá prislúcha oddelenej časti 1 príslušného cestného Ťahu.

Základné údaje o sieti cestných komunikácií

Stav k 1.1.2014

Dĺžka cestných komunikácií:	
DIALNICE	419,81 km
DIALNIČNÉ PRIVÁDZAČE	3,05 km
RÝCHLOSTNÉ CESTY	247,25 km
PPRIVÁDZAČ RÝCHL. CESTY	12,70 km
CESTY I. TRIEDY	3 291,12 km
CESTY II. TRIEDY	3 617,05 km
CESTY III. TRIEDY	10 378,66 km
DĹŽKA CIEST A DIALNÍC CELKOM	17 970 km
Medzinárodné cesty "E"	1 525 km
Medzinárodné ťahy "TEM"	927 km



Cez Slovenskú republiku prechádzajú:

- hlavné cesty triedy „A“:
- E50 – št.hranica CZ/SK, hr.priechod Drietoma, okr.Trenčín – Žilina – Ružomberok – Lipt.Mikuláš – Poprad – Prešov – Košice – Michalovce – št.hranica SK/U, hr.priechod Vyšné Nemecké, okr. Sobrance
- E65 – št.hranica CZ/SK, hr.priechod Kúty, okr.Skalica – Malacky – Bratislava – št.hranica SK/H, hr.priechod Rusovce, okr.Bratislava
- E75 – št.hranica CZ/SK, hr.priechod Svrčinovec, okr.Čadca – Žilina – Trenčín – Trnava – Bratislava – št.hranica SK/H, hr.priechod Rusovce, okr.Bratislava
- pomocné cesty triedy „A“:
- E58 – št.hranica A/SK, hr.priechod Bratislava Petržalka – Bratislava – Trnava – Nitra – Zvolen – Lučenec – Rožňava – Košice – Michalovce – št.hranica SK/U, hr.priechod Vyšné Nemecké, okr.Sobrance,
- E71 – križ.s I/50, I/68 Košice-Staré mesto-Košice stred – št.hranica SK/H, hr.priechod Milhošť, okr.Košice vidiek
- E77 – št.hranica PL/SK, hr.priechod Trstená, okr.Tvrdošín – Dolný Kubín – Ružomberok – Banská Bystrica – Zvolen – št.hranica SK/H, hr.priechod Šahy, okr.Levice
- cesty triedy „B“:
- E371 – št.hranica PL/SK, hr.priechod Vyšný Komárnik, okr.Svidník – križ.s I/18, I/68 Prešov
- E442 – št.hranica CZ/SK, hr.priechod Makov, okr.Čadca – Bytča – križ. s I/11, I/18 Žilina
- E571 – križ.s D1, I/61 Bratislava-Ružinov-Trnávka – Trnava – Nitra – Zvolen – Lučenec – Rožňava – križ.s I/50,MK, R4 Košice-Staré mesto-Košice-Stred, okr. Košice 1
- E572 – križ. s D1, I/50, Chocholná, okr.Trenčín – Prievidza – križ.s I/50, I/65, Ladomerská Vieska, okr.Žiar nad Hronom
- E575 – križ.s D1, I/63, Bratislava-Vrakuňa – Senec – Dunajská Streda – št.hranica SK/H, hr.priechod Medveďov, okr.Dunajská Streda

" © SVM 50, ÚGKK SR 2002, 078/041116-AG"

" © Model cestnej siete, Slovenská správa ciest, Cestná databanka, www.cdb.sk
Spracoval: Informačný servis databanky, dňa 9.6.2014

ODBOR 2100 – CESTNÁ DATABANKA

ÚSEKY MEDZINÁRODNEJ CESTNEJ SIETE “TEM”

SO STAVOM SIETE CESTNÝCH KOMUNIKÁCIÍ KU DŇU: 01.01.2014

BRATISLAVA, 2014

ÚSEKY MEDZINÁRODNEJ CESTNEJ SIETE "TEM"



ČLENNENIE: SPRÁVCA CK / OKRES

STAV SIETE CESTNÝCH KOMUNIKÁCIÍ K: 01.01.2014

ČÍSLO CEST. ŤAHU	ČÍSLO CEST. ŤAHU*E"	ČÍSLO CK	POČIATOČNÝ UZOL	POPIS POČIATOČNÉHO UZLA	KONCOVÝ UZOL	POPIS KONCOVÉHO UZLA	SPRÁVCA CK	OKRES	DĹŽKA [km]
TEM 1	E65	D2	3423A00201	zač. CK D/2 na št. hr. Brodské - Břeclav, okr.Skalica	3441B00201	hr.okr. SE, SI	NDS - SSÚD MA	SI	1,775
			3441B00201	hr.okr. SE, SI	3442B00801	hr.okr. MA, SE		SE	13,340
			3442B00801	hr.okr. MA, SE	4422A06101	križ. D/2, hr.okr. BA4, MA		MA	34,339
			4422A06101	križ. D/2, hr.okr. BA4, MA	4422A03402	križ. D/2, hr.spr. NDS - SSUD BA, NDS - SSUD MA, Bratislava, okr.Bratislava IV	NDS - SSÚD BA	B4	6,087
			4422A03402	križ. D/2, hr.spr. NDS - SSUD BA, NDS - SSUD MA, Bratislava, okr.Bratislava IV	4424A00430	križ. D/2, hr.spr. MAG BA, NDS - SSUD BA, hr.vl. BA , NDS, Bratislava, okr.Bratislava IV			6,165
			4424A00430	križ. D/2, hr.spr. MAG BA, NDS - SSUD BA, hr.vl. BA , NDS, Bratislava, okr.Bratislava IV	4424A00428	križ. D/2, hr.spr. MAG BA, NDS - SSUD BA, hr.vl. BA , NDS, Bratislava, okr.Bratislava IV	MAG BA		0,470
			4424A00428	križ. D/2, hr.spr. MAG BA, NDS - SSUD BA, hr.vl. BA , NDS, Bratislava, okr.Bratislava IV	4424B00801	hr.okr. BA4, BAV, Bratislava, okr.Bratislava V	NDS - SSÚD BA		0,947
	E65 E75	4424B00801	hr.okr. BA4, BAV, Bratislava, okr.Bratislava V	4424A05301	okr.Bratislava V, kon. CK D/2 na št. hr. Čunovo - Rajka	NDS - SSÚD BA	B5	17,441	

TEM 1 SPOLU :

80,564

TEM 2	E75	I/11	D3	2613A04600	okr.Čadca	2613A04600	okr.Čadca	NDS - SSÚR CA	CA	0,238			
			I/12	2613A14100	križ. I/12, Skalité, okr.Čadca	2613A09000	križ. I/12, okr.Čadca	SSC - IVSC ZA		15,048			
			I/11A	2613A00400	zač. CK I/12, križ. I/12, I/11, Svrčinovec, okr.Čadca	2613A03900	zač. CK I/11A, križ. I/11, I/11A, hr.spr. NDS - SSUR CA, SSC - IVSC ZA, hr.vl. NDS, STAT, Čadca	2613A04200	zač. CK I/11, okr.Čadca, kon. CK I/11A	NDS - SSÚR CA	KM	4,575	
			I/11A	2613A03900	zač. CK I/11A, križ. I/11, I/11A, hr.spr. NDS - SSUR CA, SSC - IVSC ZA, hr.vl. NDS, STAT, Čadca	2613A04200	zač. CK I/11, okr.Čadca, kon. CK I/11A	2631B00100	hr.okr. CA, KM			5,467	
			I/11	2613A04200	zač. CK I/11, okr.Čadca, kon. CK I/11A	2631B00100	hr.okr. CA, KM	2631A00601	zač. CK III/01162, križ. I/11, III/01162, hr.spr. NDS - SSUR CA, SC ŽSK - KYS, SSC - IVSC ZA, hr.vl. NDS, STAT, ZA SK	SSC - IVSC ZA	ZA	6,543	
			I/11	2631B00100	hr.okr. CA, KM	2631A00601	hr.okr. KM, ZA	2631B00300	hr.spr. NDS - SSUR CA, SSC - IVSC ZA, hr.vl. NDS, STAT			2,869	
			I/11	2631A00601	zač. CK III/01162, križ. I/11, III/01162, hr.spr. NDS - SSUR CA, SC ŽSK - KYS, SSC - IVSC ZA, hr.vl. NDS, STAT, ZA SK	2631B00300	hr.okr. KM, ZA	2631B00500	hr.spr. NDS - SSUR CA, SSC - IVSC ZA, hr.vl. NDS, STAT	NDS - SSÚR CA	ZA	8,351	
			I/11	2631B00300	hr.okr. KM, ZA	2631B00500	hr.spr. NDS - SSUR CA, SSC - IVSC ZA, hr.vl. NDS, STAT	2631B00401	hr.spr. NDS - SSUR CA, SSC - IVSC ZA, hr.vl. NDS, STAT			0,859	
			I/11	2631B00500	hr.spr. NDS - SSUR CA, SSC - IVSC ZA, hr.vl. NDS, STAT	2631B00401	hr.spr. NDS - SSUR CA, SSC - IVSC ZA, hr.vl. NDS, STAT	2631A00101	križ. I/11, I/18, Žilina, okr.Žilina	SSC - IVSC ZA	ZA	3,619	
			I/18	2631A09901	zač. CK I/18, križ. I/18, MK, hr.spr. SSC - IVSC ZA, ZA, hr.vl. STAT, ZA , Žilina	2631A57900	križ. I/18, okr.Žilina					1,413	
			E50 E75	D3	2631A09402	križ. I/18, D/3, hr.spr. NDS - SSUD PB, SSC - IVSC ZA, hr.vl. NDS, STAT	2542A33501	okr.Žilina			2,809		
			E50 E75	D1	2542A33501	okr.Žilina	2542B00401	hr.okr. BY, ZA	NDS - SSÚD PB	BY	8,691		
			E50 E75		2542B00401	hr.okr. BY, ZA	2544B00701	hr.okr. BY, PB			1,085		
			E50 E75		2544B00701	hr.okr. BY, PB	2544B00402	hr.okr. PB, PU			2543B00401	hr.okr. IL, PU	9,165
			E50 E75		2544B00402	hr.okr. PB, PU	2543B00401	hr.okr. IL, PU			3521A06803	križ. D/1, hr.spr. NDS - SSUD PB, NDS - SSUD TN	15,354
			E75	D1	2543B00401	hr.okr. IL, PU	3521A06803	križ. D/1, hr.spr. NDS - SSUD PB, NDS - SSUD TN	3521A03704	križ. D/1, hr.okr. IL, TN	7,785		
			E75		3521A06803	križ. D/1, hr.spr. NDS - SSUD PB, NDS - SSUD TN	3521A03704	križ. D/1, hr.okr. IL, TN			8,144		
			E75	D1	3521A03704	križ. D/1, hr.okr. IL, TN	3521A03704	hr.okr. NM, TN	NDS - SSÚD TN	TN	8,101		
E75	D1	3521A03704	križ. D/1, hr.okr. IL, TN	3514B00602	hr.okr. NM, TN			25,470					

ÚSEKY MEDZINÁRODNEJ CESTNEJ SIETE "TEM"



ČLENNENIE: SPRÁVCA CK / OKRES

STAV SIETE CESTNÝCH KOMUNIKÁCIÍ K: 01.01.2014

ČÍSLO CEST. ŤAHU	ČÍSLO CEST. ŤAHU*E"	ČÍSLO CK	POČIATOČNÝ UZOL	POPIS POČIATOČNÉHO UZLA	KONCOVÝ UZOL	POPIS KONCOVÉHO UZLA	SPRÁVCA CK	OKRES	DĹŽKA [km]			
TEM 2	E75	D1	3514B00602	hr.okr. NM, TN	3532A05203	križ. D/1, hr.spr. NDS - SSUD TN, NDS - SSUD TT	NDS - SSÚD TN	NM	20,334			
			3532A05203	križ. D/1, hr.spr. NDS - SSUD TN, NDS - SSUD TT	3532A05204	križ. D/1, hr.okr. NM, PN	NDS - SSÚD TT		0,406			
			3532A05204	križ. D/1, hr.okr. NM, PN	3532B01202	hr.okr. NM, PN			PN	1,021		
			3532B01202	hr.okr. NM, PN	3532B01102	hr.okr. NM, PN			NM	0,983		
			3532B01102	hr.okr. NM, PN	3532B01002	hr.okr. HC, PN			PN	14,060		
			3532B01002	hr.okr. HC, PN	3534B01702	hr.okr. HC, PN			HC	1,226		
	E58 E75 E571	D1	3534B01702	hr.okr. HC, PN	3534B01602	hr.okr. HC, PN		NDS - SSÚD TT	PN	4,351		
			3534B01602	hr.okr. HC, PN	3534B01502	hr.okr. HC, TT	HC		13,490			
			3534B01502	hr.okr. HC, TT	4511B01202	hr.okr. SC, TT	TT		17,942			
			4511B01202	hr.okr. SC, TT	4511A00104	križ. D/1, hr.spr. NDS - SSUD BA, NDS - SSUD TT	SC		11,254			
			4511A00104	križ. D/1, hr.spr. NDS - SSUD BA, NDS - SSUD TT	4422B01102	hr.okr. BA3, SC			11,075			
			4422B01102	hr.okr. BA3, SC	4422A00813	križ. D/1, hr.okr. BA2, BA3, Bratislava, okr.Bratislava II			B3	1,374		
			4422A00813	križ. D/1, hr.okr. BA2, BA3, Bratislava, okr.Bratislava II	4424B00902	hr.okr. BA2, BAV, Bratislava, okr.Bratislava II			NDS - SSÚD BA	B2	10,019	
			4424B00902	hr.okr. BA2, BAV, Bratislava, okr.Bratislava II	4424A00502	križ. D/1, hr.spr. MAG BA, NDS - SSUD BA, hr.vl. BA , NDS, Bratislava, okr.Bratislava V	0,362					
			E58 E75	I/2	4424A00509	križ. I/2, D/1, Bratislava, okr.Bratislava V	4424A03803		križ. I/2, Bratislava, okr.Bratislava V	MAG BA	B5	2,327
					4424A03806	križ. I/61, Bratislava, okr.Bratislava V	4424A02907		križ. I/61, D/2, hr.spr. MAG BA, NDS - SSUD BA, hr.vl. BA , NDS, Bratislava, okr.Bratislava V			2,434
E58	I/61	4424A00600	zač. CK I/61 na št. hr. Bratislava, Petržalka - Berg, okr.Bratislava V	4424B01100	hr.spr. CU, MAG BA, hr.vl. BA , STAT	CU		0,504				
TEM 2 SPOLU:									248,748			
TEM 3	E50 E50 E572	I/50	3512A01000	zač. CK I/50 na št. hr. Drietoma - Starý Hrozenkov, okr.Trenčín	3512B00200	hr.spr. NDS - SSUD TN, SSC - IVSC ZA, hr.vl. NDS, STAT	NDS - SSÚD TN	TN	6,810			
			3512B00200	hr.spr. NDS - SSUD TN, SSC - IVSC ZA, hr.vl. NDS, STAT	3512B00300	hr.spr. NDS - SSUD TN, SSC - IVSC ZA, hr.vl. NDS, STAT	SSC - IVSC ZA		3,672			
			3512B00300	hr.spr. NDS - SSUD TN, SSC - IVSC ZA, hr.vl. NDS, STAT	3512A00310	križ. D/1, I/50, okr.Trenčín	NDS - SSÚD TN		2,429			
TEM 3 SPOLU:									12,911			
TEM 4	E50	I/18	2631A08407	križ. I/18A, I/18, MK, hr.spr. SSC - IVSC ZA, ZA, hr.vl. STAT, ZA , Žilina	2633B00100	hr.okr. MT, ZA	SSC - IVSC ZA	ZA	16,238			
			2633B00100	hr.okr. MT, ZA	2633A23904	križ. I/18, Martin, okr.Martin			MT	9,790		
		I/18A	2631A08302	križ. I/18A, Žilina, okr.Žilina	2631A08201	križ. I/18A, Žilina, okr.Žilina			ZA	2,586		
		2633A23907	zač. CK I/18, križ. I/18, Martin, okr.Martin	2634B00200	hr.okr. DK, MT	MT			12,590			
	E50 E77	I/18	2634B00200	hr.okr. DK, MT	2634B00300	hr.okr. DK, RK	DK	5,432				
			2634B00300	hr.okr. DK, RK	2643A03100	zač. CK D/1, križ. I/18, D/1, hr.spr. NDS - SSUD LM, SSC - IVSC ZA, hr.vl. NDS, STAT	RK	25,065				
			2643A03100	zač. CK D/1, križ. I/18, D/1, hr.spr. NDS - SSUD LM, SSC - IVSC ZA, hr.vl. NDS, STAT	2643B00201	hr.okr. LM, RK		NDS - SSÚD LM	2,992			

ÚSEKY MEDZINÁRODNEJ CESTNEJ SIETE "TEM"



ČLENNENIE: SPRÁVCA CK / OKRES

STAV SIETE CESTNÝCH KOMUNIKÁCIÍ K: 01.01.2014

ČÍSLO CEST. ŤAHU	ČÍSLO CEST. ŤAHU "E"	ČÍSLO CK	POČIATOČNÝ UZOL	POPIS POČIATOČNÉHO UZLA	KONCOVÝ UZOL	POPIS KONCOVÉHO UZLA	SPRÁVCA CK	OKRES	DĹŽKA [km]
TEM 4	E50	D1	2643B00201	hr.okr. LM, RK	2644A04101	križ. D/1, hr.spr. NDS - SSUD LM, NDS - SSUD MENG	NDS - SSÚD LM	LM	42,247
			2644A04101	križ. D/1, hr.spr. NDS - SSUD LM, NDS - SSUD MENG	2733B00302	hr.okr. LM, PP	NDS - SSÚD MENGUSOVCE		2,575
			2733B00302	hr.okr. LM, PP	3712B01202	hr.okr. LE, PP		PP	35,669
			3712B01202	hr.okr. LE, PP	3712A06800	križ. D/1, I/18, hr.spr. NDS - SSÚD MENG/SSC - IVSC KE, hr.vl. NDS/STAT		0,545	
		I/18	3712A06801	križ. I/18, D/1, hr.spr. NDS - SSUD MENG, SSC - IVSC KE, hr.vl. NDS, STAT	3721A07504	križ. I/18, okr. Levoča	SSC - IVSC KE	LE	22,758
		D1	3721A07506	zač. CK D/1, križ. D/1, okr. Levoča	3721B01100	hr.okr. LE, PO	NDS - SSÚD BEHÁROVCE	PO	12,371
			3721B01100	hr.okr. LE, PO	2743A01400	križ. D/1, I/18, hr.spr. NDS - SSUD BE, SSC - IVSC KE, hr.vl. NDS, STAT			9,899
		I/18	2743A01400	križ. D/1, I/18, hr.spr. NDS - SSUD BE, SSC - IVSC KE, hr.vl. NDS, STAT	3722A07500	zač. CK D/1, križ. I/18, D/1, hr.spr. NDS - SSUD PO, SSC - IVSC KE, hr.vl. NDS, STAT	SSC - IVSC KE		9,362
		D1	3722A07500	zač. CK D/1, križ. I/18, D/1, hr.spr. NDS - SSUD PO, SSC - IVSC KE, hr.vl. NDS, STAT	3722A07804	križ. I/18, D/1, hr.spr. NDS - SSUD PO, SSC - IVSC KE, hr.vl. NDS, STAT, Prešov	NDS - SSÚD PO		8,172
		I/18	3722A07803	zač. CK I/18, križ. I/18, Prešov, okr. Prešov	3722A00406	križ. I/18, I/68, Prešov, okr. Prešov	SSC - IVSC KE	PO	2,923
		I/68	3722A00403	zač. CK I/68, križ. I/68, Prešov, okr. Prešov	3722A01801	zač. CK PD/16, križ. I/68, PD/16, MK, hr.spr. NDS - SSUD PO, PO, SSC - IVSC KE, hr.vl. NDS, PO, STAT, Prešov			4,284
		PD16	3722A01801	zač. CK PD/16, križ. I/68, PD/16, MK, hr.spr. NDS - SSUD PO, PO, SSC - IVSC KE, hr.vl. NDS, PO, STAT, Prešov	3722A00301	zač. CK D/1, križ. PD/16, D/1, okr. Prešov, kon. CK PD/16	SÚC PSK - PO		1,823
		D1	3722A00301	zač. CK D/1, križ. PD/16, D/1, okr. Prešov, kon. CK PD/16	3724B00901	hr.okr. KS, PO	NDS - SSÚD PO	KS	15,361
			3724B00901	hr.okr. KS, PO	3724A01202	zač. CK PR/3, križ. D/1, PR/3, hr.spr. NDS - SSUD PO, NDS - SSUR KE			5,395
		PR3	3724A01202	zač. CK PR/3, križ. D/1, PR/3, hr.spr. NDS - SSUD PO, NDS - SSUR KE	3724B01201	hr.okr. KE1, KS	NDS - SSÚ KE	K1	0,387
			3724B01201	hr.okr. KE1, KS	3724A00610	križ. PR/3, hr.okr. KE1, KE4, Košice, okr. Košice IV			8,056
			3724A00610	križ. PR/3, hr.okr. KE1, KE4, Košice, okr. Košice IV	3724A00602	zač. CK I/50, križ. I/50, PR/3, hr.okr. KE1, KE4, Košice, okr. Košice I			K4
	I/50	3724A00602	zač. CK I/50, križ. I/50, PR/3, hr.okr. KE1, KE4, Košice, okr. Košice I	3724B00801	hr.spr. NDS - SSUR KE, SSC - IVSC KE, hr.vl. NDS, STAT, hr.okr. KE1, KE3, Košice, okr. Košice III		K1	0,344	
	E50 E58	I/50	3724B00801	hr.spr. NDS - SSUR KE, SSC - IVSC KE, hr.vl. NDS, STAT, hr.okr. KE1, KE3, Košice, okr. Košice III	3724B01000	hr.okr. KE3, KS	SSC - IVSC KE	K3	5,438
			3724B01000	hr.okr. KE3, KS	3813B00200	hr.okr. KS, TV		KS	19,796
			3813B00200	hr.okr. KS, TV	3814B00300	hr.okr. MI, TV		TV	15,372
			3814B00300	hr.okr. MI, TV	3823B00100	hr.okr. MI, SO		MI	27,471
			3823B00100	hr.okr. MI, SO	3841A04800	zač./kon. smer. rozd., hr.spr. CU, SSC - IVSC KE		SO	21,096
3841A04800	zač./kon. smer. rozd., hr.spr. CU, SSC - IVSC KE	3841A00200	okr. Sobrance	COLNÝ ÚRAD	0,257				
TEM 4 SPOLU :									346,644

ÚSEKY MEDZINÁRODNEJ CESTNEJ SIETE "TEM"



ČLENNENIE: SPRÁVCA CK / OKRES

STAV SIETE CESTNÝCH KOMUNIKÁCIÍ K: 01.01.2014

ČÍSLO CEST. ŤAHU	ČÍSLO CEST. ŤAHU"E"	ČÍSLO CK	POČIATOČNÝ UZOL	POPIS POČIATOČNÉHO UZLA	KONCOVÝ UZOL	POPIS KONCOVÉHO UZLA	SPRÁVCA CK	OKRES	DĹŽKA [km]
TEM 5	E77	I/50	3632A02306	križ. I/50, okr.Zvolen	3632A00601	križ. I/66, I/50, Zvolen, okr.Zvolen	NDS - SSÚR ZV	ZV	2,279
		I/66	3632A33000	zač./kon. smer. rozd., Zvolen, okr.Zvolen	3634A13900	križ. I/66, okr.Zvolen	SSC - IVSC BB	ZV	18,911
			3634A03900	križ. I/66, okr.Krupina	4611A10500	križ. I/66, Hontianske Nemce, okr.Krupina		17,925	
		I/51	4611A10400	križ. I/51, Hontianske Nemce, okr.Krupina	4611A10300	križ. I/51, Hontianske Nemce, okr.Krupina	SSC - IVSC BB	KA	0,137
			4611A00103	križ. I/66, Hontianske Nemce, okr.Krupina	4613A03500	križ. I/66, okr.Krupina			16,754
		I/66	4613A01100	križ. I/66, III/05162, hr.spr. RSUC NR - SSU LV, SSC - IVSC BA, hr.vl. NR SK, STAT, kon. CK III/05162	4613A20100	križ. I/66, okr.Levice	SSC - IVSC BA	LV	15,957
			4613B00400	hr.spr. CU, SSC - IVSC BA	4613B00300	hr.spr. CU, SSC - IVSC BA	CU		0,165
			4613A00500	zač. CK I/66 na št. hr. Šahy - Parassapuszta, okr.Levice	4613B00400	hr.spr. CU, SSC - IVSC BA	SSC - IVSC BA		0,141
			3632A03204	križ. I/66, okr.Zvolen	3632A03112	križ. I/66, okr.Zvolen	SSC - IVSC BB		ZV
		R1	3632A03103	križ. R/1, okr.Zvolen	3632A02203	križ. R/1, okr.Zvolen	NDS - SSÚR ZV	ZV	5,397
			3614A00403	križ. R/1, Banská Bystrica, okr.Banská Bystrica	3614A53501	križ. R/1, MK, hr.spr. BB, NDS - SSUR ZV, hr.vl. BB, NDS, Banská Bystrica			12,131
			3614A06004	križ. R/1, Banská Bystrica, okr.Banská Bystrica	3614B00202	hr.spr. GRO - SSUR SEL, NDS - SSUR ZV, hr.vl. NDS, STAT, Banská Bystrica	NDS - SSÚR SEL	BB	0,187
			E58 E77 E571	I/59	3614A06005	zač. CK I/59, križ. R/1, I/59, hr.spr. GRO - SSUR SEL, SSC - IVSC BB, Banská Bystrica	3612B00100		hr.spr. SSC - IVSC BB, SSC - IVSC ZA, hr.okr. BB, RK
					3612B00100	hr.spr. SSC - IVSC BB, SSC - IVSC ZA, hr.okr. BB, RK	SSC - IVSC ZA	RK	23,772
TEM 5 SPOLU:									144,471
TEM 6	E58 E71 E571	PR3	3724A01601	križ. PR/3, Košice, okr.Košice IV	3724A00604	križ. PR/3, Košice, okr.Košice IV	NDS - SSÚR KE	K4	4,258
			3724A00609	križ. PR/3, Košice, okr.Košice I	3724A00609	križ. PR/3, Košice, okr.Košice I		K1	0,257
		I/50	3724A14601	križ. I/50, Košice, okr.Košice III	3724A00603	križ. I/50, PR/3, hr.okr. KE1, KE3, Košice, okr.Košice III		K3	0,404
	E71	I/68	3724A00514	križ. I/68, R/2, Košice, okr.Košice IV	3742A00201	križ. I/68, III/06821, hr.spr. MAG KE, NDS - SSUR KE, SSC - IVSC KE, hr.vl. KE, NDS, STAT	SSC - IVSC KE	K4	2,644
			3742A00201	križ. I/68, III/06821, hr.spr. MAG KE, NDS - SSUR KE, SSC - IVSC KE, hr.vl. KE, NDS, STAT	3742B00900	hr.okr. KE4, KS		2,319	
			3742B00900	hr.okr. KE4, KS	3742A35300	zač./kon. smer. rozd., okr.Košice - okolie	KS	12,624	
TEM 6 SPOLU :									22,506

ÚSEKY MEDZINÁRODNEJ CESTNEJ SIETE "TEM"



ČLEZENIE: SPRÁVCA CK / OKRES

STAV SIETE CESTNÝCH KOMUNIKÁCIÍ K: 01.01.2014

ČÍSLO CEST. ŤAHU	ČÍSLO CEST. ŤAHU" E"	ČÍSLO CK	POČIATOČNÝ UZOL	POPIS POČIATOČNÉHO UZLA	KONCOVÝ UZOL	POPIS KONCOVÉHO UZLA	SPRÁVCA CK	OKRES	DĹŽKA [km]
TEM 7	E371	I/18	3722A00401	križ. I/18, I/68, Prešov, okr.Prešov	2833A00304	križ. I/73, I/18, Lipníky, okr.Prešov	SSC - IVSC KE	PO	13,931
		I/73	2833A00303	zač. CK I/73, križ. I/73, Lipníky, okr.Prešov	2833B00500	hr.okr. PO, SK			5,830
			2833B00500	hr.okr. PO, SK	2831A05401	križ. I/73, okr.Svidník		31,989	
		R4	2831A05404	zač. CK R/4, križ. I/73, R/4, hr.spr. NDS - SSUD PO, SSC - IVSC KE, hr.vl. NDS, STAT	2831A05504	zač. CK I/73, križ. I/73, R/4, hr.spr. NDS - SSUD PO, SSC - IVSC KE, hr.vl. NDS, STAT	NDS - SSÚ PO	SK	4,469
		I/73	2831A05504	zač. CK I/73, križ. I/73, R/4, hr.spr. NDS - SSUD PO, SSC - IVSC KE, hr.vl. NDS, STAT	2814B00100	hr.spr. CU, SSC - IVSC KE	SSC - IVSC KE		15,803
			2814B00100	hr.spr. CU, SSC - IVSC KE	2814A00200	okr.Svidník	COLNÝ ÚRAD		0,016
TEM 7 SPOLU :									72,038

TEM SPOLU:

927,882

Pozn.: Dĺžka cestného ťahu je tvorená dĺžkami cestných komunikácií, ktoré ho vytvárajú. Pri prechode cestného ťahu z jednej CK na druhú sa do dĺžky cestného ťahu započítavajú dĺžky križovatkových vetiev, po ktorých cestný ťah prechádza z jednej CK na druhú. Ak cestný ťah vedie po smerovo rozdelenej CK, do dĺžky cestného ťahu je započítaná tá oddelená časť CK, ktorá prislúcha oddelenej časti 1 príslušného cestného ťahu.

Základné údaje o sieti cestných komunikácií

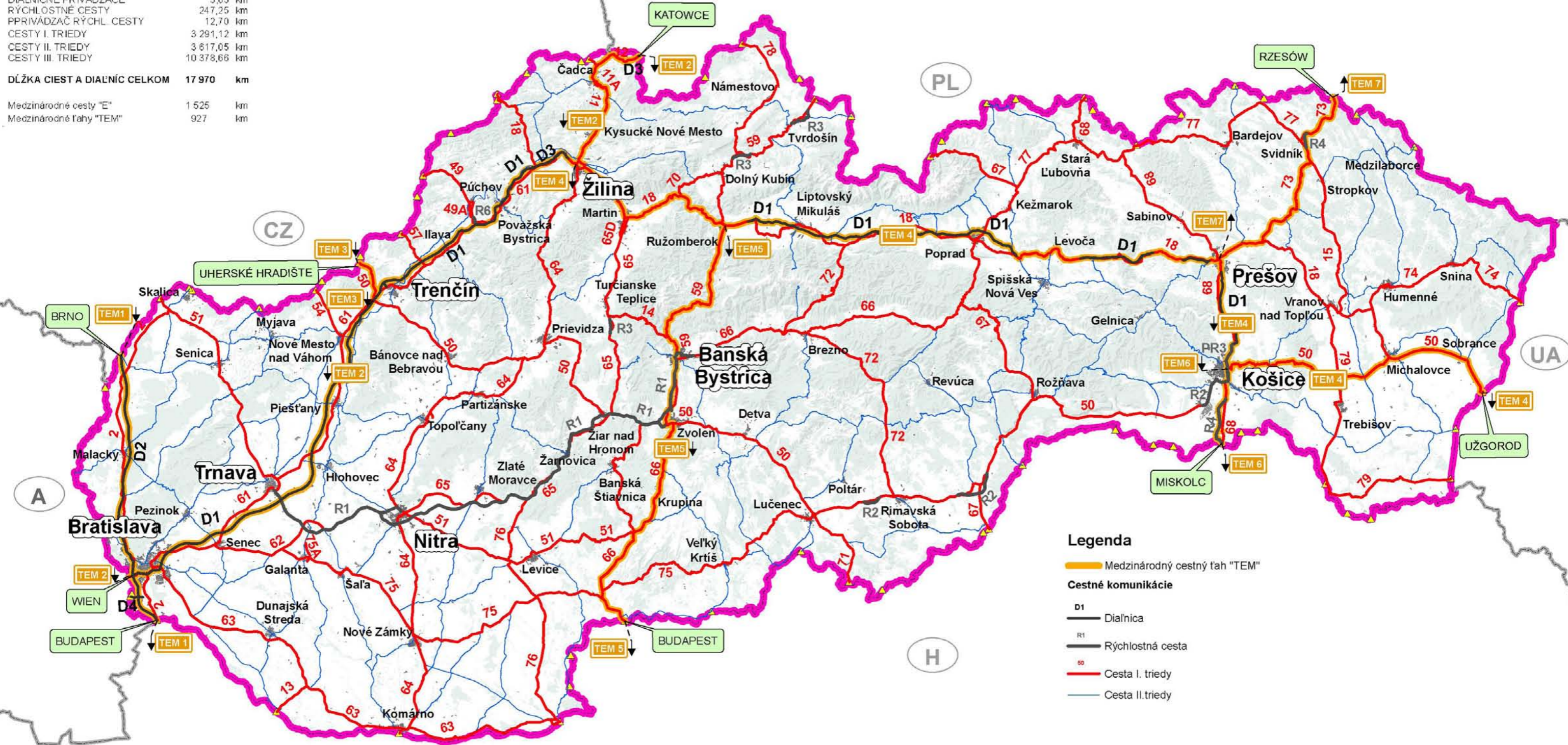
Stav k 1.1.2014

Dĺžka cestných komunikácií:

DIAĽNICE	419,81 km
DIAĽNIČNÉ PRIVÁDZAČE	3,05 km
RÝCHLOSTNÉ CESTY	247,25 km
PPRIVÁDZAČ RÝCHL. CESTY	12,70 km
CESTY I. TRIEDY	3 291,12 km
CESTY II. TRIEDY	3 617,05 km
CESTY III. TRIEDY	10 378,66 km

DĹŽKA CIEST A DIAĽNÍK CELKOM 17 970 km

Medzinárodné cesty "E"	1 525 km
Medzinárodné ťahy "TEM"	927 km



Legenda

Medzinárodný cestný ťah "TEM"

Cestné komunikácie

- D1 Diaľnica
- R1 Rýchlostná cesta
- R2 Rýchlostná cesta
- R3 Rýchlostná cesta
- R4 Rýchlostná cesta
- R5 Rýchlostná cesta
- R6 Rýchlostná cesta
- R7 Rýchlostná cesta
- R8 Rýchlostná cesta
- R9 Rýchlostná cesta
- R10 Rýchlostná cesta
- R11 Rýchlostná cesta
- R12 Rýchlostná cesta
- R13 Rýchlostná cesta
- R14 Rýchlostná cesta
- R15 Rýchlostná cesta
- R16 Rýchlostná cesta
- R17 Rýchlostná cesta
- R18 Rýchlostná cesta
- R19 Rýchlostná cesta
- R20 Rýchlostná cesta
- R21 Rýchlostná cesta
- R22 Rýchlostná cesta
- R23 Rýchlostná cesta
- R24 Rýchlostná cesta
- R25 Rýchlostná cesta
- R26 Rýchlostná cesta
- R27 Rýchlostná cesta
- R28 Rýchlostná cesta
- R29 Rýchlostná cesta
- R30 Rýchlostná cesta
- R31 Rýchlostná cesta
- R32 Rýchlostná cesta
- R33 Rýchlostná cesta
- R34 Rýchlostná cesta
- R35 Rýchlostná cesta
- R36 Rýchlostná cesta
- R37 Rýchlostná cesta
- R38 Rýchlostná cesta
- R39 Rýchlostná cesta
- R40 Rýchlostná cesta
- R41 Rýchlostná cesta
- R42 Rýchlostná cesta
- R43 Rýchlostná cesta
- R44 Rýchlostná cesta
- R45 Rýchlostná cesta
- R46 Rýchlostná cesta
- R47 Rýchlostná cesta
- R48 Rýchlostná cesta
- R49 Rýchlostná cesta
- R50 Rýchlostná cesta

Cez Slovenskú republiku prechádza 7 TEM trás, pôvodne boli navrhnuté na základe medzinárodných cestných ťahov „E“.

TEM 1: št.hranica CZ/SK, hr.priechod Skalica – Bratislava – št.hranica SK/H, hr.priechod Rusovce, okr.Bratislava

TEM 2: št. hranica PL/SK, hr.priechod Skalité, okr. Čadca – Žilina – Bratislava – št.hranica SK/A, hr.priechod Berg, Bratislava

TEM 3: št.hranica CZ/SK, hr.priechod Drietoma, okr.Trenčín – križ.s D1, I/50 Chocholná, okr.Trenčín

TEM 4: križ. s I/11, I/18 Žilina – Ružomberok – Lipt.Mikuláš – Poprad – Prešov – Košice – Michalovce – Sobrance – št.hranica SK/U, hr.priechod Vyšné Nemecké, okr. Sobrance

TEM 5: križ.s I/18, I/69 Ružomberok – Banská Bystrica – Zvolen – Levice – št.hranica SK/H, hr.priechod Šahy, okr.Levice

TEM 6: križ. s I/50, MK, R4 Košice 1 – št.hranica SK/H, hr.priechod Milhošť, okr. Košice

TEM 7: križ. s I/18, I/68 Prešov – Svidník – št.hranica SK/PL, hr.priechod Výšný Komárnik, okr.Svidník

ODBOR 2100 – CESTNÁ DATABANKA

**ÚSEKY MULTIMODÁLNYCH KORIDOROV A KORIDOROV
DOPLNKOVEJ SIETE “TEN – T”**

SO STAVOM SIETE CESTNÝCH KOMUNIKÁCIÍ KU DŇU: 01.01.2014

BRATISLAVA, 2014

Multimodálne koridory "TEN - T", základná (CORE) a súhrnná (Comprehensive) sieť

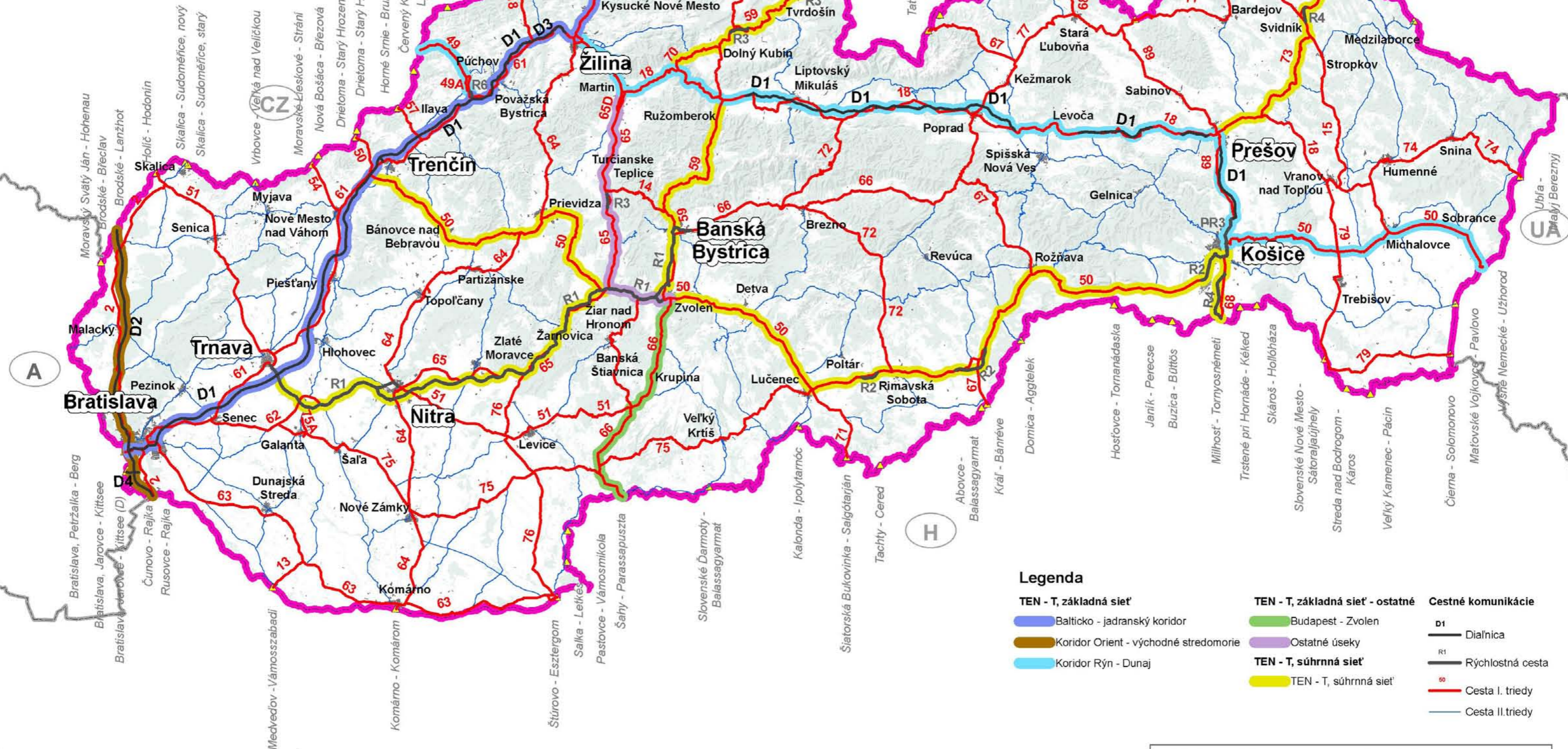
Základné údaje o sieti cestných komunikácií

Stav k 1.1.2014

Dĺžka cestných komunikácií:

DIAĽNICE	419,81 km
DIAĽNIČNÉ PRIVÁDZAČE	3,05 km
RÝCHLOSTNÉ CESTY	247,25 km
PPIVÁDZAČ RÝCHL. CESTY	12,70 km
CESTY I. TRIEDY	3 291,12 km
CESTY II. TRIEDY	3 617,05 km
CESTY III. TRIEDY	10 378,66 km

DĽŽKA CIEST A DIAĽNIC CELKOM 17 970 km



Legenda

- | | | |
|---------------------------------------|---|---------------------------|
| TEN - T, základná sieť | TEN - T, základná sieť - ostatné | Cestné komunikácie |
| Balticko - jadraný koridor | Budapešť - Zvolen | D1 |
| Koridor Orient - východné stredomorie | Ostatné úseky | R1 |
| Koridor Rýn - Dunaj | TEN - T, súhrnná sieť | Rýchlostná cesta |
| | TEN - T, súhrnná sieť | Cesta I. triedy |
| | | Cesta II. triedy |

ÚSEKY CESTNÝCH KOMUNIKÁCIÍ

SO STAVOM SIETE CESTNÝCH KOMUNIKÁCIÍ KU DŇU: 01.01.2014

BRATISLAVA, 2014

ÚSEKY DIALNIC



ČLENENIE: SPRÁVCA CK / OKRES

STAV SIETE CESTNÝCH KOMUNIKÁCIÍ K: 01.01.2014

ČÍSLO CESTY	POČÍATOČNÝ UZOL	POPIS POČÍATOČNÉHO UZLA	KONCOVÝ UZOL	POPIS KONCOVÉHO UZLA	SPRÁVCA CK	OKRES	DĹŽKA [km]	
D1	4424A02901	zač. CK D/1, križ. D/2, D/1, BRATISLAVA, okr.Bratislava V	4424B00901	hr.okr. BA2, BAV, BRATISLAVA	NDS - SSUD BA	BA 5	5,549	
	4424B00901	hr.okr. BA2, BAV, BRATISLAVA	4422A00802	križ. D/1, hr.okr. BA2, BA3, BRATISLAVA	NDS - SSÚD BA	BA2	10,016	
	4422A00802	križ. D/1, hr.okr. BA2, BA3, BRATISLAVA	4422B01101	hr.okr. BA3, SC	NDS - SSÚD BA	BA3	1,385	
	4422B01101	hr.okr. BA3, SC	4511A00102	križ. D/1, hr.spr. NDS - SSUD BA, NDS - SSUD TT	NDS - SSÚD BA	SC	10,877	
	4511A00102	križ. D/1, hr.spr. NDS - SSUD BA, NDS - SSUD TT	4511B01201	hr.okr. SC, TT	NDS - SSÚD TT	SC	11,546	
	4511B01201	hr.okr. SC, TT	3534B01501	hr.okr. HC, TT	NDS - SSÚD TT	TT	17,905	
	3534B01501	hr.okr. HC, TT	3534B01601	hr.okr. HC, PN	NDS - SSÚD TT	HC	13,500	
	3534B01601	hr.okr. HC, PN	3534B01701	hr.okr. HC, PN	NDS - SSÚD TT	PN	4,359	
	3534B01701	hr.okr. HC, PN	3532B01001	hr.okr. HC, PN	NDS - SSÚD TT	HC	1,228	
	3532B01001	hr.okr. HC, PN	3532B01101	hr.okr. NM, PN	NDS - SSÚD TT	PN	14,061	
	3532B01101	hr.okr. NM, PN	3532B01201	hr.okr. NM, PN	NDS - SSÚD TT	NM	0,953	
	3532B01201	hr.okr. NM, PN	3532A05218	križ. D/1, hr.okr. NM, PN	NDS - SSÚD TT	PN	1,074	
	3532A05218	križ. D/1, hr.okr. NM, PN	3532A05202	križ. D/1, hr.spr. NDS - SSUD TN, NDS - SSUD TT	NDS - SSÚD TT	NM	0,407	
	3532A05202	križ. D/1, hr.spr. NDS - SSUD TN, NDS - SSUD TT	3514B00601	hr.okr. NM, TN	NDS - SSÚD TN	NM	20,298	
	3514B00601	hr.okr. NM, TN	3521A03701	zač. CK D/1, križ. D/1, hr.okr. IL, TN	NDS - SSÚD TN	TN	25,534	
	3521A03701	zač. CK D/1, križ. D/1, hr.okr. IL, TN	3521A06802	križ. D/1, hr.spr. NDS - SSUD PB, NDS - SSUD TN	NDS - SSÚD TN	IL	7,877	
	3521A06802	križ. D/1, hr.spr. NDS - SSUD PB, NDS - SSUD TN	2543B00402	hr.okr. IL, PU	NDS - SSÚR PB	IL	8,283	
	2543B00402	hr.okr. IL, PU	2544B00401	hr.okr. PB, PU	NDS - SSÚR PB	PU	7,612	
	2544B00401	hr.okr. PB, PU	2544B00702	hr.okr. BY, PB	NDS - SSÚR PB	PB	15,530	
	2544B00702	hr.okr. BY, PB	2542B00402	hr.okr. BY, ZA	NDS - SSÚR PB	BY	9,162	
	2542B00402	hr.okr. BY, ZA	2542A33502	zač. CK D/3, okr.Žilina	NDS - SSÚR PB	ZA	1,088	
	2643A03100	zač. CK D/1, križ. I/18, D/1, hr.spr. NDS - SSUD LM, SSC - IVSC ZA, hr.vl. NDS, STAT	2643B00201	hr.okr. LM, RK, POPRAD	NDS - SSÚD LM	RK	2,992	
	2643B00201	hr.okr. LM, RK, POPRAD	2644A04101	zač. CK D/1, križ. D/1, hr.spr. NDS - SSUD LM, NDS - SSUD MENG, PO	NDS - SSÚD LM	LM	42,247	
	2644A04101	zač. CK D/1, križ. D/1, hr.spr. NDS - SSUD LM, NDS - SSUD MENG, STAT	2733B00302	hr.okr. LM, PP, POPRAD	NDS - SSÚD MENG	LM	2,575	
	2733B00302	hr.okr. LM, PP, POPRAD	3712B01202	hr.okr. LE, PP, POPRAD	NDS - SSÚD MENG	PP	35,669	
	3712B01202	hr.okr. LE, PP, POPRAD	3712A06801	zač. CK I/18, zač. CK I/18, križ. I/18, D/1, hr.spr. NDS - SSUD MENG, SSC - IVSC KE, hr.vl. NDS, STAT, POPRAD	NDS - SSÚD MENG	LE	0,545	
	3721A07506	zač. CK D/1, zač. CK D/1, zač. CK D/1, križ. D/1, okr.Levoča	3721B01100	hr.okr. LE, PO	NDS - SSÚD BE	LE	12,371	
	3721B01100	hr.okr. LE, PO	2743A01400	križ. D/1, I/18, hr.spr. NDS - SSUD BE, SSC - IVSC KE, hr.vl. NDS, STAT	NDS - SSÚD BE	PO	9,899	
	3722A07500	zač. CK D/1, križ. I/18, D/1, hr.spr. NDS - SSUD PO, SSC - IVSC KE, hr.vl. NDS, STAT	3724B00901	hr.okr. KS, PO	NDS - SSÚD PO	PO	23,533	
	3724B00901	hr.okr. KS, PO	3724A01202	zač. CK PR/3, križ. D/1, PR/3, hr.spr. NDS - SSUD PO, NDS - SSUR KE	NDS - SSÚD PO	KS	5,395	
	D1 SPOLU:							323,470

ÚSEKY DIAL'NIC



ČLENENIE: SPRÁVCA CK / OKRES

STAV SIETE CESTNÝCH KOMUNIKÁCIÍ K: 01.01.2014

ČÍSLO CESTY	POČIATOČNÝ UZOL	POPIS POČIATOČNÉHO UZLA	KONCOVÝ UZOL	POPIS KONCOVÉHO UZLA	SPRÁVCA CK	OKRES	DĹŽKA [km]
D2	3423A00201	zač. CK D/2 na št. hr. Brodské - Břeclav, okr.Skalica	3441B00201	hr.okr. SE, SI	NDS - SSÚD MA	SI	1,775
	3441B00201	hr.okr. SE, SI	3442B00801	hr.okr. MA, SE	NDS - SSÚD MA	SE	13,340
	3442B00801	hr.okr. MA, SE	4422A06101	zač. CK D/2, križ. D/2, hr.okr. BA4, MA	NDS - SSÚD MA	MA	34,339
	4422A06101	zač. CK D/2, križ. D/2, hr.okr. BA4, MA	4422A03402	križ. D/2, hr.spr. NDS - SSUD BA, NDS - SSUD MA, BRATISLAVA	NDS - SSÚD MA	BA4	6,087
	4422A03402	križ. D/2, hr.spr. NDS - SSUD BA, NDS - SSUD MA, BRATISLAVA	4424A00430	križ. D/2, hr.spr. MAG BA, NDS - SSUD BA, hr.vl. BA , NDS, BRATISLAVA	NDS - SSÚD BA	BA4	6,165
	4424A00430	križ. D/2, hr.spr. MAG BA, NDS - SSUD BA, hr.vl. BA , NDS, BRATISLAVA	4424A00428	križ. D/2, hr.spr. MAG BA, NDS - SSUD BA, hr.vl. BA , NDS, BRATISLAVA	MAG BA	BA4	0,470
	4424A00428	križ. D/2, hr.spr. MAG BA, NDS - SSUD BA, hr.vl. BA , NDS, BRATISLAVA	4424B00801	hr.okr. BA4, BAV, BRATISLAVA	NDS - SSÚD BA	BA4	0,947
	4424B00801	hr.okr. BA4, BAV, BRATISLAVA	4424A05301	okr.Bratislava V, kon. CK D/2 na št. hr. Čunovo - Rajka	NDS - SSÚD BA	BA5	17,441
D2 SPOLU:							80,564
D3	2542A33502	zač. CK D/3, okr.Žilina	2631A09401	križ. I/18, D/3, hr.spr. NDS - SSUD PB, SSC - IVSC ZA, hr.vl. NDS, STAT	NDS - SSÚR PB	ZA	8,648
	2613A04300	zač. CK D/3, križ. I/12, D/3, hr.spr. NDS - SSUR CA, SSC - IVSC ZA, hr.vl. NDS, STAT	2613A04400	okr.Čadca	NDS - SSÚR CA	CA	0,238
D3 SPOLU:							8,886
D4	4424A03001	zač. CK D/4 na št. hr. Bratislava, Jarovce - Kittsee (D), okr.Bratislava IV	4424A04603	zač. CK III/00246, križ. D/4, III/00246, hr.spr. MAG BA, NDS - SSUD BA,	NDS - SSÚD BA	BA5	3,485
	4422A06004	zač. CK D/4, zač. CK D/4, zač. CK D/4, zač. CK D/4, križ. D/4, okr.Malacky	4422A06105	križ. D/4, D/2, hr.okr. BA4, MA	NDS - SSÚD MA	MA	1,341
	4422A06105	križ. D/4, D/2, hr.okr. BA4, MA	4422A06111	križ. D/4, hr.okr. BA4, MA	NDS - SSÚD MA	BA4	0,159
	4422A06111	križ. D/4, hr.okr. BA4, MA	4422A06112	križ. D/4, hr.okr. BA4, MA	NDS - SSÚD MA	MA	0,182
	4422A06112	križ. D/4, hr.okr. BA4, MA	4421A00108	zač. CK D/4, križ. D/4, BRATISLAVA, okr.Bratislava IV	NDS - SSÚD MA	BA4	1,720
D4 SPOLU:							6,887
DIAL'NICE SPOLU:							419,807

ÚSEKY DIAL'NIČNÝCH PRIVÁDZAČOV



ČLENENIE: SPRÁVCA CK / OKRES

STAV SIETE CESTNÝCH KOMUNIKÁCIÍ K: 01.01.2014

ČÍSLO CESTY	POČIATOČNÝ UZOL	POPIS POČIATOČNÉHO UZLA	KONCOVÝ UZOL	POPIS KONCOVÉHO UZLA	SPRÁVCA CK	OKRES	DĹŽKA [km]
PD/5	3521A00703	zač. CK PD/5, križ. PD/5, TRENČÍN, okr.Trenčín	3512A03205	zač. CK D/1, zač. CK D/1, zač. CK D/1, zač. CK D/1, križ. D/1, PD/5, okr.	NDS - SSÚD TN	TN	1,226
PRIVÁDZAČ PD 5 SPOLU:							1,226
PD/16	3722A01801	zač. CK PD/16, zač. CK MK, križ. I/68, PD/16, MK, hr.spr. NDS - SSUD PO, PO , SSC - IVSC KE, hr.vl. NDS, PO, STAT, PREŠOV	3722A00301	zač. CK D/1, zač. CK D/1, križ. PD/16, D/1, okr.Prešov, kon. CK PD/16	NDS - SSÚD PO	PO	1,823
PRIVÁDZAČ PD 16 SPOLU:							1,823
DIAL'NIČNÉ PRIVÁDZAČE SPOLU:							3,049

ÚSEKY RÝCHLOSTNÝCH CIEST



ČLENENIE: SPRÁVCA CK / OKRES

STAV SIETE CESTNÝCH KOMUNIKÁCIÍ K: 01.01.2014

ČÍSLO CK	POČIATOČNÝ UZOL	KUMULATÍVNE STANIČ. ZAČIATKU	POPIS POČIATOČNÉHO UZLA	KONCOVÝ UZOL	KUMULATÍVNE STANIČ. KONCA	POPIS KONCOVÉHO UZLA	SPRÁVCA CK	OKRES	DĹŽKA [km]
R1	3533A05212	0,000	zač. CK R/1, križ. R/1, I/61, MK, hr.spr. NDS - SSUR GA, SSC - IVSC BA, TT, hr.vl. NDS, STAT, TT, TRNAVA	4512B01001	10,840	hr.okr. GA, TT	NDS - SSUR GA	TT	10,840
	4512B01001	10,840	hr.okr. GA, TT	4512B01101	26,251	hr.okr. GA, NR		GA	15,411
	4512B01101	26,251	hr.okr. GA, NR	4521B01102	38,197	hr.spr. GRO - SSUR SEL, NDS - SSUR GA, hr.vl. NDS, STAT		NR	11,946
	4521B01102	38,197	hr.spr. GRO - SSUR SEL, NDS - SSUR GA, hr.vl. NDS, STAT	4521B00502	59,769	hr.okr. NR, ZM	GO - SSUR SEL	NR	21,572
	4521B00502	59,769	hr.okr. NR, ZM	3544B00401	84,087	hr.spr. GRO - SSUR SEL, NDS - SSUR ZC, hr.vl. NDS, STAT		ZM	24,318
	3544B00401	84,087	hr.spr. GRO - SSUR SEL, NDS - SSUR ZC, hr.vl. NDS, STAT	3544B00501	86,812	hr.okr. ZC, ZM	NDS - SSUR ZC	ZM	2,725
	3544B00501	86,812	hr.okr. ZC, ZM	3631B00501	111,274	hr.okr. ZC, ZH		ZC	24,462
	3631B00501	111,274	hr.okr. ZC, ZH	3631A00202	127,810	križ. R/1, hr.spr. NDS - SSUR ZC, NDS - SSUR ZV		ZH	16,536
	3631A00202	127,810	križ. R/1, hr.spr. NDS - SSUR ZC, NDS - SSUR ZV	3631B00301	135,218	hr.okr. ZH, ZV	NDS - SSUR ZV	ZH	7,408
	3631B00301	135,218	hr.okr. ZH, ZV	3632B00301	151,769	hr.okr. BB, ZV		ZV	16,551
	3632B00301	151,769	hr.okr. BB, ZV	3614B00201	163,903	hr.spr. GRO - SSUR SEL, NDS - SSUR ZV, hr.vl. NDS, STAT, BANSKÁ		BB	12,134
3614B00201	163,903	hr.spr. GRO - SSUR SEL, NDS - SSUR ZV, hr.vl. NDS, STAT, BANSKÁ	3614A06400	169,419	zač. CK I/66, zač./kon. smer. rozd., hr.spr. GRO - SSUR SEL, SSC - IVS	GRO - SSUR SEL	BB	5,516	

R1 SPOLU: 169,419

R1A	4521A08705	0,000	zač. CK R/1A, križ. R/1A, R/1, hr.spr. GRO - SSUR SEL, NDS - SSUR GA, hr.vl. NDS, STAT	4521B00901	6,758	zač. CK I/51, hr.spr. NDS - SSUR GA, SSC - IVSC BA, hr.vl. NDS, STAT, NITRA	NDS-SSUR GA	NR	6,758
-----	------------	-------	--	------------	-------	---	-------------	----	-------

R1A SPOLU: 6,758

R2	3632A01002	0,000	zač. CK R/2, križ. R/1, R/2, okr.Zvolen	3632A02305	2,798	zač. CK I/50, križ. R/2, I/50, okr.Zvolen	NDS - SSUR ZV	ZV	2,798
	3644A05400	2,798	zač. CK R/2, križ. R/2, I/50, hr.spr. NDS - SSUR ZV, SSC - IVSC BB, hr.vl. NDS, STAT	3733B00300	13,218	hr.okr. RA, RS		RS	10,420
	3733B00300	13,218	hr.okr. RA, RS	3734A00307	20,977	zač. CK I/50, križ. R/2, I/50, hr.spr. NDS - SSUR ZV, SSC - IVSC BB, hr.vl. NDS, STAT		RA	7,759
	3742A02001	20,977	zač. CK R/2, zač. CK R/2, križ. I/50, R/2, hr.spr. NDS - SSUR KE, SSC -	3724A01502	30,582	križ. R/2, hr.okr. KE2, KE4, KOŠICE	NDS - SSUR KE	KE2	9,605
	3724A01502	30,582	križ. R/2, hr.okr. KE2, KE4, KOŠICE	3724A00502	33,202	zač. CK R/2, zač. CK R/2, križ. R/2, PR/3, KOŠICE, okr.Košice IV		KE4	2,620

R2 SPOLU: 33,202

ÚSEKY RÝCHLOSTNÝCH CIEST



ČLENENIE: SPRÁVCA CK / OKRES

STAV SIETE CESTNÝCH KOMUNIKÁCIÍ K: 01.01.2014

ČÍSLO CK	POČIATOČNÝ UZOL	KUMULATÍVNE STANIČ. ZAČIATKU	POPIS POČIATOČNÉHO UZLA	KONCOVÝ UZOL	KUMULATÍVNE STANIČ. KONCA	POPIS KONCOVÉHO UZLA	SPRÁVCA CK	OKRES	DĹŽKA [km]
R3	2623A02901	0,000	zač. CK I/59, zač. CK R/3, zač. CK I/59, križ. I/59, R/3, hr.spr. NDS - SSUD LM, SSC - IVSC ZA, hr.vl. NDS, STAT	2641A04901	7,519	križ. I/59, R/3, hr.spr. NDS - SSUD LM, SSC - IVSC ZA, hr.vl. NDS, STAT	NDS - SSÚD LM	TS	7,519
	2641A04700	7,519	zač. CK R/3, križ. I/59, R/3, hr.spr. NDS - SSUD LM, SSC - IVSC ZA, hr.vl. NDS, STAT	2641A04600	13,252	križ. I/59, R/3, hr.spr. NDS - SSUD LM, SSC - IVSC ZA, hr.vl. NDS, STAT		DK	5,733
	3613A04400	13,252	zač. CK R/3, križ. I/65, R/3, hr.spr. NDS - SSUR ZV, SSC - IVSC ZA, hr.vl. NDS, STAT	3613A04500	17,459	križ. I/65, R/3, hr.spr. NDS - SSUR ZV, SSC - IVSC ZA, hr.vl. NDS, STAT	NDS - SSÚR ZV	TR	4,207

R3 SPOLU:									17,459
------------------	--	--	--	--	--	--	--	--	---------------

R4	2831A05404	0,000	zač. CK I/73, zač. CK R/4, križ. I/73, R/4, hr.spr. NDS - SSUD PO, SSC - IVSC KE, hr.vl. NDS, STAT	2831A05504	4,469	zač. CK I/73, zač. CK I/73, zač. CK I/73, križ. I/73, R/4, hr.spr. NDS - SSUD PO, SSC - IVSC KE, hr.vl. NDS, STAT	NDS - SSÚD PO	SK	4,469
	3742A34901	4,469	križ. R/4, okr.Košice - okolie	3742A35200	18,714	križ. I/68, R/4, hr.spr. NDS - SSUR KE, SSC - IVSC KE, hr.vl. NDS, STAT	NDS - SSÚR KE	KS	14,245

R4 SPOLU:									18,714
------------------	--	--	--	--	--	--	--	--	---------------

R6	2543A03804	0,000	zač. CK R/6, križ. I/49A, R/6, okr.Púchov, kon. CK I/49A	2544A00102	1693	zač. CK D/1, zač. CK D/1, zač. CK D/1, križ. D/1, R/6, okr.Púchov, kon. C	NDS - SSÚD PB	PU	1,693
----	------------	-------	--	------------	------	---	---------------	----	-------

R6 SPOLU:									1,693
------------------	--	--	--	--	--	--	--	--	--------------

RÝCHLOSTNÉ CESTY SPOLU:									247,245
--------------------------------	--	--	--	--	--	--	--	--	----------------

Pozn.:

sú to všetky úseky rýchlostných ciest na cestnej sieti SR označené dopravnou značkou IS 28, IP 22a/b - Rýchlostná cesta/Koniec rýchlostnej cesty

ÚSEKY PRIVÁDZAČOV RÝCHLOSTNÝCH CIEST



ČLENENIE: SPRÁVCA CK / OKRES

STAV SIETE CESTNÝCH KOMUNIKÁCIÍ K: 01.01.2014

ČÍSLO CESTY	POČIATOČNÝ UZOL	POPIS POČIATOČNÉHO UZLA	KONCOVÝ UZOL	POPIS KONCOVÉHO UZLA	SPRÁVCA CK	OKRES	DĹŽKA [km]
PR/3	3724A01202	zač. CK PR/3, križ. D/1, PR/3, hr.spr. NDS - SSUD PO, NDS - SSUR KE	3724B01201	hr.okr. KE1, KS	NDS - SSÚR KE	KS	0,387
	3724B01201	hr.okr. KE1, KS	3724A00610	zač. CK PR/3, križ. PR/3, hr.okr. KE1, KE4, KOŠICE		KE1	8,056
	3724A00610	zač. CK PR/3, križ. PR/3, hr.okr. KE1, KE4, KOŠICE	3724A00502	zač. CK R/2, zač. CK R/2, križ. R/2, PR/3, KOŠICE, okr.Košice IV		KE4	4,258
PRIVÁDZAČ PR 3 SPOLU:							12,701
PRIVÁDZAČE RÝCHLOSTNÝCH CIEST SPOLU:							12,701

ÚSEKY CIEST I. A II. TRIEDY



ČLEZENIE: SPRÁVCA CK / OKRES

STAV SIETE CESTNÝCH KOMUNIKÁCIÍ K: 01.01.2014

ČÍSLO CESTY	SPRÁVCA CK	POČIATOČNÝ UZOL	POPIS POČIATOČNÉHO UZLA	KONCOVÝ UZOL	POPIS KONCOVÉHO UZLA	OKRES	DĹŽKA [km]
I/2	SSC - IVSC BA	3424A00504	zač. CK I/2, zač. CK I/2, zač. CK I/2, križ. I/2, HOLÍČ, okr.Skalica	3442B00600	hr.okr. SE, SI	SI	19,765
		3442B00600	hr.okr. SE, SI	3441B00100	hr.okr. MA, SE	SE	14,910
		3441B00100	hr.okr. MA, SE	4422B00100	hr.spr. MAG BA, SSC - IVSC BA, hr.vl. BA , STAT, hr.okr. BA4, MA	MA	35,323
	MAG BA	4422B00100	hr.spr. MAG BA, SSC - IVSC BA, hr.vl. BA , STAT, hr.okr. BA4, MA	4424A00102	zač. CK I/2, zač. CK II/572, križ. I/2, II/572, hr.okr. BA1, BA4, BRATISLAVA	BA4	10,405
		4424A00102	zač. CK I/2, zač. CK II/572, križ. I/2, II/572, hr.okr. BA1, BA4, BRATISLAVA	4424B00700	hr.okr. BA1, BA4, BRATISLAVA	BA1	0,381
		4424B00700	hr.okr. BA1, BA4, BRATISLAVA	4424A00402	križ. D/2, I/2, BRATISLAVA, okr.Bratislava IV	BA4	1,381
		4424A02902	križ. D/1, I/2, hr.spr. MAG BA, NDS - SSUD BA, hr.vl. BA , NDS, BRATISL	4424A00700	okr.Bratislava V	BAV	18,770
I/2 SPOLU:							100,935
I/11	NDS - SSÚR CA	2613A00100	zač. CK I/11 na št. hr. Svrčinovec - Mosty u Jablunkova, okr.Čadca	2613B00300	hr.spr. NDS - SSUR CA, SSC - IVSC ZA, hr.vl. NDS, STAT	CA	2,011
	SSC - IVSC ZA	2613B00300	hr.spr. NDS - SSUR CA, SSC - IVSC ZA, hr.vl. NDS, STAT	2613B00100	zač. CK III/01187, hr.spr. SC ŽSK - KYS, SSC - IVSC ZA, hr.vl. STAT, ZA SK, OŠČADNICA	CA	11,817
	NDS - SSÚR CA	2613A04200	zač. CK I/11, okr.Čadca, kon. CK I/11A	2631B00100	hr.okr. CA, KM	CA	6,543
		2631B00100	hr.okr. CA, KM	2631A00601	zač. CK III/01162, križ. I/11, III/01162, hr.spr. NDS - SSUR CA, SC ŽSK - KYS, SSC - IVSC ZA, hr.vl. NDS, STAT, ZA SK	KM	2,869
	SSC - IVSC ZA	2631A00601	zač. CK III/01162, križ. I/11, III/01162, hr.spr. NDS - SSUR CA, SC ŽSK - KYS, SSC - IVSC ZA, hr.vl. NDS, STAT, ZA SK	2631B00300	hr.okr. KM, ZA	KM	8,351
		2631B00300	hr.okr. KM, ZA	2631B00500	hr.spr. NDS - SSUR CA, SSC - IVSC ZA, hr.vl. NDS, STAT	ZA	0,859
	NDS - SSÚR CA	2631B00500	hr.spr. NDS - SSUR CA, SSC - IVSC ZA, hr.vl. NDS, STAT	2631B00401	hr.spr. NDS - SSUR CA, SSC - IVSC ZA, hr.vl. NDS, STAT	ZA	3,619
	SSC - IVSC ZA	2631B00401	hr.spr. NDS - SSUR CA, SSC - IVSC ZA, hr.vl. NDS, STAT	2631A00101	zač. CK I/18, zač. CK I/18, zač. CK I/18, križ. I/11, I/18, ŽILINA, okr.Žilina	ZA	1,413
I/11 SPOLU:							37,482
I/11A	NDS - SSÚR CA	2613A03900	zač. CK I/11A, križ. I/11, I/11A, hr.spr. NDS - SSUR CA, SSC - IVSC ZA, hr.vl. NDS, STAT, ČADCA	2613A04200	zač. CK I/11, okr.Čadca, kon. CK I/11A	CA	5,467
I/11A SPOLU:							5,467
I/12	SSC - IVSC ZA	2613A00400	zač. CK I/12, križ. I/12, I/11, SVRČINOVEC, okr.Čadca	2613A01700	okr.Čadca, kon. CK I/12 na št. hr. Skalité - Zwardoň-Myto	CA	15,290
I/12 SPOLU:							15,290
I/13	SSC - IVSC BA	4532A00103	zač. CK I/13, zač. CK I/13, zač. CK I/13, zač. CK I/13, zač. CK I/13, križ. I/1	4533A00200	okr.Dunajská Streda, kon. CK I/13 na št. hr. Medvedov - Győr-Vámoszabá	DS	11,426
I/13 SPOLU:							11,426
I/14	SSC - IVSC BB	3614A00101	zač. CK I/14, križ. I/59, I/14, okr.Banská Bystrica	3614B00100	hr.spr. SSC - IVSC BB, SSC - IVSC ZA, hr.okr. BB, TR	BB	13,288
	SSC - IVSC ZA	3614B00100	hr.spr. SSC - IVSC BB, SSC - IVSC ZA, hr.okr. BB, TR	3613A00100	križ. I/65, I/14, okr.Turčianské Teplice, kon. CK I/14	TR	11,504
I/14 SPOLU:							24,792

ÚSEKY CIEST I. A II. TRIEDY



ČLEZENIE: SPRÁVCA CK / OKRES

STAV SIETE CESTNÝCH KOMUNIKÁCIÍ K: 01.01.2014

ČÍSLO CESTY	SPRÁVCA CK	POČIATOČNÝ UZOL	POPIS POČIATOČNÉHO UZLA	KONCOVÝ UZOL	POPIS KONCOVÉHO UZLA	OKRES	DĹŽKA [km]
I/15	SSC - IVSC KE	3812A00202	zač. CK I/15, zač. CK I/18, križ. I/15, I/18, okr.Vranov nad Topľou	2834B00400	hr.okr. SP, VT	VT	26,271
		2834B00400	hr.okr. SP, VT	2831B00500	hr.okr. SK, SP	SP	22,431
		2831B00500	hr.okr. SK, SP	2831A00102	križ. I/73, I/15, okr.Svidník	SK	0,932
I/15 SPOLU:							49,634
I/18	SSC - IVSC ZA	2524A02200	zač. CK I/18 na št. hr. Makov - Bílá-Bumbálka, okr.Čadca	2542B00300	hr.okr. BY, CA	CA	12,326
		2542B00300	hr.okr. BY, CA	2542B00100	hr.okr. BY, ZA	BY	19,186
		2542B00100	hr.okr. BY, ZA	2633B00100	hr.okr. MT, ZA	ZA	32,401
		2633B00100	hr.okr. MT, ZA	2634B00200	hr.okr. DK, MT	MT	22,380
		2634B00200	hr.okr. DK, MT	2634B00300	hr.okr. DK, RK	DK	5,432
		2634B00300	hr.okr. DK, RK	2643B00300	hr.okr. LM, RK	RK	28,089
		2643B00300	hr.okr. LM, RK	2733B00100	hr.spr. SSC - IVSC KE, SSC - IVSC ZA, hr.okr. LM, PP, POPRAD	LM	53,899
	SSC - IVSC KE	2733B00100	hr.spr. SSC - IVSC KE, SSC - IVSC ZA, hr.okr. LM, PP, POPRAD	3712B01000	hr.okr. LE, PP, JÁNOVCE	PP	33,513
		3712B01000	hr.okr. LE, PP, JÁNOVCE	3721B01000	hr.okr. LE, PO	LE	38,645
		3721B01000	hr.okr. LE, PO	2833B00400	hr.okr. PO, VT	PO	47,038
		2833B00400	hr.okr. PO, VT	3812B00300	hr.okr. MI, VT	VT	40,047
		3812B00300	hr.okr. MI, VT	3814A00201	križ. I/50, I/18, MICHALOVCE, okr.Michalovce	MI	19,504
		I/18 SPOLU:					
I/18A	SSC - IVSC ZA	2631A06108	zač. CK I/18A, križ. I/11, I/18A, ŽILINA, okr.Žilina	2631A08405	zač. CK I/18A, zač. CK I/18A, zač. CK MK, zač. CK MK, križ. I/18A, MK, hr.	ZA	2,586
I/18A SPOLU:							2,586
I/49	SSC - IVSC ZA	2543A04700	zač. CK I/49 na št. hr. Lysá pod Makytou - Střelná, okr.Púchov	2544A00104	zač. CK D/1, zač. CK I/61, križ. D/1, I/61, I/49, hr.spr. NDS - SSUD PB, SSC - IVSC ZA, hr.vl. NDS, STAT	PU	26,388
I/49 SPOLU:							26,388
I/49A	NDS - SSÚR PB	2543A00103	zač. CK I/49A, zač. CK I/49A, zač. CK I/49A, križ. I/49A, PÚCHOV, okr.Púchov	2543A03804	zač. CK R/6, križ. I/49A, R/6, okr.Púchov, kon. CK I/49A	PU	4,87
I/49A SPOLU:							4,870
I/50	NDS - SSÚD TN	3512A01000	zač. CK I/50 na št. hr. Drietoma - Starý Hrozenkov, okr.Trenčín	3512B00200	hr.spr. NDS - SSUD TN, SSC - IVSC ZA, hr.vl. NDS, STAT	TN	6,810
	SSC - IVSC ZA	3512B00200	hr.spr. NDS - SSUD TN, SSC - IVSC ZA, hr.vl. NDS, STAT	3512B00300	hr.spr. NDS - SSUD TN, SSC - IVSC ZA, hr.vl. NDS, STAT	TN	3,672
	NDS - SSÚD TN	3512B00300	hr.spr. NDS - SSUD TN, SSC - IVSC ZA, hr.vl. NDS, STAT	3512A00306	križ. I/50, D/1, hr.spr. NDS - SSUD TN, SSC - IVSC ZA, hr.vl. NDS, STAT	TN	2,619

ÚSEKY CIEST I. A II. TRIEDY



ČLEZENIE: SPRÁVCA CK / OKRES

STAV SIETE CESTNÝCH KOMUNIKÁCIÍ K: 01.01.2014

ČÍSLO CESTY	SPRÁVCA CK	POČIATOČNÝ UZOL	POPIS POČIATOČNÉHO UZLA	KONCOVÝ UZOL	POPIS KONCOVÉHO UZLA	OKRES	DĹŽKA [km]
I/50	SSC - IVSC ZA	3512A00306	križ. I/50, D/1, hr.spr. NDS - SSUD TN, SSC - IVSC ZA, hr.vl. NDS, STAT	3523B00500	hr.okr. BN, TN	TN	20,188
		3523B00500	hr.okr. BN, TN	3524B00100	hr.okr. BN, PE	BN	17,478
		3524B00100	hr.okr. BN, PE	3524B00200	hr.okr. PD, PE	PE	2,893
		3524B00200	hr.okr. PD, PE	3631B00100	hr.spr. SSC - IVSC BB, SSC - IVSC ZA, hr.okr. PD, ZH	PD	46,359
	SSC - IVSC BB	3631B00100	hr.spr. SSC - IVSC BB, SSC - IVSC ZA, hr.okr. PD, ZH	3631A00205	zač. CK III/05092, križ. I/50, III/05076, I/65, III/05092, hr.spr. BB RSC - ZH,	ZH	15,728
	NDS - SSÚR ZV	3632A02305	zač. CK I/50, križ. R/2, I/50, okr.Zvolen	3632A33300	zač./kon. smer. rozd., hr.spr. NDS - SSUR ZV, SSC - IVSC BB, hr.vl. NDS, STAT, ZVOLEN	ZV	2,900
	SSC - IVSC BB	3632A33300	zač./kon. smer. rozd., hr.spr. NDS - SSUR ZV, SSC - IVSC BB, hr.vl. NDS, STAT, ZVOLEN	3632B00100	hr.okr. DT, ZV, VÍGLAŠ	ZV	11,755
		3632B00100	hr.okr. DT, ZV, VÍGLAŠ	3643B00100	hr.okr. DT, LC	DT	18,227
		3643B00100	hr.okr. DT, LC	3644B00100	hr.okr. LC, RS	LC	37,360
		3644B00100	hr.okr. LC, RS	3733B00100	hr.okr. RA, RS	RS	36,335
		3733B00100	hr.okr. RA, RS	3734B00100	hr.spr. SSC - IVSC BB, SSC - IVSC KE, hr.okr. RA, RV	RA	9,227
	SSC - IVSC KE	3734B00100	hr.spr. SSC - IVSC BB, SSC - IVSC KE, hr.okr. RA, RV	3732A00100	zač. CK III/05060, križ. III/05060, I/50, hr.spr. NDS - SSUR KE, SC KSK - SU RV, SSC - IVSC KE, hr.vl. KE SK, NDS, STAT	RV	22,101
	NDS - SSÚR KE	3732A00100	zač. CK III/05060, križ. III/05060, I/50, hr.spr. NDS - SSUR KE, SC KSK - SU RV, SSC - IVSC KE, hr.vl. KE SK, NDS, STAT	3732A02900	križ. I/50, II/526, hr.spr. NDS - SSUR KE, SC KSK - SU RV, SSC - IVSC KE, hr.vl. KE SK, NDS, STAT, ROŽŇAVA	RV	3,264
	SSC - IVSC KE	3732A02900	križ. I/50, II/526, hr.spr. NDS - SSUR KE, SC KSK - SU RV, SSC - IVSC KE, hr.vl. KE SK, NDS, STAT, ROŽŇAVA	3741A00400	zač. CK III/050251, križ. I/50, III/050251, hr.spr. NDS - SSUR KE, SC KSK - SU RV, SSC - IVSC KE, hr.vl. KE SK, NDS, STAT	RV	22,338
	NDS - SSÚR KE	3741A00400	zač. CK III/050251, križ. I/50, III/050251, hr.spr. NDS - SSUR KE, SC KSK - SU RV, SSC - IVSC KE, hr.vl. KE SK, NDS, STAT	3741B00100	hr.okr. KS, RV	RV	3,238
		3741B00100	hr.okr. KS, RV	3742A00900	križ. I/50, III/5502, hr.spr. NDS - SSUR KE, SC KSK - SU MB, SSC - IVSC KE, hr.vl. KE SK, NDS, STAT, kon. CK III/5502	KS	19,492
	SSC - IVSC KE	3742A00900	križ. I/50, III/5502, hr.spr. NDS - SSUR KE, SC KSK - SU MB, SSC - IVSC KE, hr.vl. KE SK, NDS, STAT, kon. CK III/5502	3742B00100	hr.okr. KE2, KS	KS	9,116
		3742B00100	hr.okr. KE2, KS	3742A02001	zač. CK R/2, zač. CK R/2, križ. I/50, R/2, hr.spr. NDS - SSUR KE, SSC - IVSC KE, hr.vl. NDS, STAT	KE2	1,675
	NDS - SSÚR KE	3724A00602	zač. CK I/50, križ. I/50, PR/3, hr.okr. KE1, KE4, KOŠICE	3724B00801	hr.spr. NDS - SSUR KE, SSC - IVSC KE, hr.vl. NDS, STAT, hr.okr. KE1, KE3, KOŠICE	KE1	0,344
	SSC - IVSC KE	3724B00801	hr.spr. NDS - SSUR KE, SSC - IVSC KE, hr.vl. NDS, STAT, hr.okr. KE1, KE3, KOŠICE	3724B01000	hr.okr. KE3, KS	KE3	5,438
		3724B01000	hr.okr. KE3, KS	3813B00200	hr.okr. KS, TV	KS	19,796
		3813B00200	hr.okr. KS, TV	3814B00300	hr.okr. MI, TV	TV	15,372
		3814B00300	hr.okr. MI, TV	3823B00100	hr.okr. MI, SO	MI	27,584
		3823B00100	hr.okr. MI, SO	3841A04800	zač./kon. smer. rozd., hr.spr. CU, SSC - IVSC KE	SO	21,096
	CU	3841A04800	zač./kon. smer. rozd., hr.spr. CU, SSC - IVSC KE	3841A00200	okr.Sobrance	SO	0,257
	I/50 SPOLU:						

ÚSEKY CIEST I. A II. TRIEDY



ČLEZENIE: SPRÁVCA CK / OKRES

STAV SIETE CESTNÝCH KOMUNIKÁCIÍ K: 01.01.2014

ČÍSLO CESTY	SPRÁVCA CK	POČIATOČNÝ UZOL	POPIS POČIATOČNÉHO UZLA	KONCOVÝ UZOL	POPIS KONCOVÉHO UZLA	OKRES	DĹŽKA [km]	
I/51	SSC - IVSC BA	3424A00100	zač. CK I/51 na št. hr. Holíč - Hodonín, okr.Skalica	3424B00100	hr.spr. CU, SSC - IVSC BA	SI	1,270	
	CU	3424B00100	hr.spr. CU, SSC - IVSC BA	3424B00200	hr.spr. CU, SSC - IVSC BA	SI	0,226	
	SSC - IVSC BA		3424B00200	hr.spr. CU, SSC - IVSC BA	3513B00600	hr.okr. SE, SI	SI	17,147
			3513B00600	hr.okr. SE, SI	3531B00500	hr.okr. SE, TT	SE	25,596
			3531B00500	hr.okr. SE, TT	3533A05201	zač. CK R/1, zač. CK R/1, zač. CK R/1, križ. I/51, R/1, hr.spr. NDS - SSUR GA, SSC - IVSC BA, hr.vl. NDS, STAT	TT	28,555
			4521B00901	zač. CK I/51, hr.spr. NDS - SSUR GA, SSC - IVSC BA, hr.vl. NDS, STAT, NITRA	4522B00200	hr.okr. LV, NR	NR	27,180
			4522B00200	hr.okr. LV, NR	4611B00100	hr.spr. SSC - IVSC BA, SSC - IVSC BB, hr.okr. KA, LV	LV	35,548
	SSC - IVSC BB		4611B00100	hr.spr. SSC - IVSC BA, SSC - IVSC BB, hr.okr. KA, LV	4611B00500	hr.okr. BS, KA	KA	23,582
			4611B00500	hr.okr. BS, KA	3632B00700	hr.okr. BS, ZV	BS	33,514
		3632B00700	hr.okr. BS, ZV	3632A02906	zač. CK III/5257, križ. I/51, III/5257, R/1, hr.spr. BB RSC - ZV, NDS - SSUR ZV, SSC - IVSC BB, hr.vl. BB SK, NDS, STAT	ZV	3,017	
I/51 SPOLU:							195,635	
I/54	CU	3512A03000	zač. CK I/54 na št. hr. Moravské Lieskové - Strání, BZINCE POD JAVORINOU	3512B00100	hr.spr. CU, SSC - IVSC ZA, BZINCE POD JAVORINOU	NM	0,063	
	SSC - IVSC ZA	3512B00100	hr.spr. CU, SSC - IVSC ZA, BZINCE POD JAVORINOU	3514A00304	zač. CK II/515, zač. CK I/54, križ. I/54, II/515, hr.spr. SC TN SK - SU TN, S	NM	15,654	
I/54 SPOLU:							15,717	
I/57	CU	2543A00400	zač. CK I/57 na št. hr. Horné Smie - Brumov-Bylnice, okr.Trenčín	2543B00300	hr.spr. CU, SSC - IVSC ZA	TN	0,092	
	SSC - IVSC ZA		2543B00300	hr.spr. CU, SSC - IVSC ZA	3521A03712	zač. CK D/1, zač. CK D/1, križ. I/57, D/1, hr.spr. NDS - SSUD TN, SSC - IVSC ZA, hr.vl. NDS, STAT, hr.okr. IL, TN	TN	10,393
			3521A03712	zač. CK D/1, zač. CK D/1, križ. I/57, D/1, hr.spr. NDS - SSUD TN, SSC - IVSC ZA, hr.vl. NDS, STAT, hr.okr. IL, TN	3521A03805	zač. CK I/57, zač. CK I/57, križ. I/57, okr.Ilava	IL	1,554
I/57 SPOLU:							12,039	
I/59	SSC - IVSC BB	3614A06005	zač. CK R/1, zač. CK R/1, zač. CK I/59, križ. R/1, I/59, hr.spr. GRO - SSUR	3612B00100	hr.spr. SSC - IVSC BB, SSC - IVSC ZA, hr.okr. BB, RK	BB	26,729	
	SSC - IVSC ZA		3612B00100	hr.spr. SSC - IVSC BB, SSC - IVSC ZA, hr.okr. BB, RK	2634B00400	hr.okr. DK, RK	RK	31,886
			2634B00400	hr.okr. DK, RK	2641B00300	hr.okr. DK, TS	DK	30,780
			2641B00300	hr.okr. DK, TS	2623A24300	zač./kon. smer. rozd., okr.Tvrdošín	TS	21,473
			2623B00100	hr.spr. CU, SSC - IVSC ZA	2623A00101	okr.Tvrdošín	TS	0,179
I/59 SPOLU:							111,047	

ÚSEKY CIEST I. A II. TRIEDY



ČLENENIE: SPRÁVCA CK / OKRES

STAV SIETE CESTNÝCH KOMUNIKÁCIÍ K: 01.01.2014

ČÍSLO CESTY	SPRÁVCA CK	POČIATOČNÝ UZOL	POPIS POČIATOČNÉHO UZLA	KONCOVÝ UZOL	POPIS KONCOVÉHO UZLA	OKRES	DĹŽKA [km]
I/61	CU	4424A00600	zač. CK I/61 na št. hr. Bratislava, Petržalka - Berg, okr.Bratislava V	4424B01100	hr.spr. CU, MAG BA, hr.vl. BA , STAT	BA5	0,504
	MAG BA	4424B01100	hr.spr. CU, MAG BA, hr.vl. BA , STAT	4424A03818	zač. CK I/61, križ. I/61, I/2, BRATISLAVA, okr.Bratislava V	BA5	2,479
		4424A01107	zač. CK I/61, križ. I/61, MK, BRATISLAVA, okr.Bratislava II	4422B01200	hr.spr. MAG BA, SSC - IVSC BA, hr.vl. BA , STAT, hr.okr. BA2, SC	BA2	9,572
	SSC - IVSC BA	4422B01200	hr.spr. MAG BA, SSC - IVSC BA, hr.vl. BA , STAT, hr.okr. BA2, SC	4511B00700	hr.okr. SC, TT	SC	24,719
		4511B00700	hr.okr. SC, TT	3534B00600	hr.okr. HC, TT	TT	20,385
		3534B00600	hr.okr. HC, TT	3534B00800	hr.okr. HC, PN	HC	11,376
	SSC - IVSC BA	3534B00800	hr.okr. HC, PN	3532B00200	hr.spr. SSC - IVSC BA, SSC - IVSC ZA, hr.okr. NM, PN	PN	17,265
	SSC - IVSC ZA	3532B00200	hr.spr. SSC - IVSC BA, SSC - IVSC ZA, hr.okr. NM, PN	3514B00800	hr.okr. NM, TN	NM	19,799
		3514B00800	hr.okr. NM, TN	3521B00600	hr.okr. IL, TN	TN	24,780
		3521B00600	hr.okr. IL, TN	2543B00100	hr.okr. IL, PU	IL	18,084
		2543B00100	hr.okr. IL, PU	2544B00500	hr.okr. PB, PU	PU	4,470
		2544B00500	hr.okr. PB, PU	2544B00600	hr.okr. BY, PB	PB	16,370
		2544B00600	hr.okr. BY, PB	2542A00101	zač. CK I/18, zač. CK I/18, zač. CK I/18, križ. I/61, I/18, okr.Bytča	BY	6,347
	I/61 SPOLU:						
I/61A	SSC - IVSC ZA	2543A04500	zač. CK I/61A, zač. nevyb.úseku I/61, kon.nevyb.úseku I/61A, okr.Púchov	2543A01500	križ. III/06149, I/61A, hr.spr. SC TN SK - SU PB, SSC - IVSC ZA, hr.vl. STAT, TN SK, BELUŠA, kon. CK I/61A	PU	2,200
I/61A SPOLU:							2,200
I/62	SSC - IVSC BA	4511A00504	zač. CK I/62, križ. II/503, I/62, I/61, hr.spr. RC BA, SSC - IVSC BA, hr.vl. B	4511B00800	hr.okr. GA, SC	SC	9,445
		4511B00800	hr.okr. GA, SC	4512A01005	zač. CK R/1, zač. CK R/1, zač. CK R/1, križ. I/62, R/1, hr.spr. NDS - SSUR GA, SSC - IVSC BA, hr.vl. NDS, STAT	GA	27,873
I/62 SPOLU:							37,318
I/63	SSC - IVSC BA	4633A05403	zač. CK I/63, zač. CK I/63, zač. CK I/63, križ. I/63, ŠTÚROVO, okr.Nové Zámky	4544A08200	križ. I/63, okr.Nové Zámky	NZ	19,040
		4544A04900	križ. I/63, okr.Komárno	4532A00701	zač. CK III/06331, križ. I/63, III/06331, hr.spr. RSUC NR - SSU KN, SSC - IVSC BA, hr.vl. NR SK, STAT	KN	61,507
		4532A20000	križ. I/63, VEĽKÝ MEDER, okr.Dunajská Streda	4424A06600	križ. I/63, okr.Dunajská Streda	DS	49,481
		4424A15500	križ. I/63, okr.Senec	4424A16100	križ. I/63, ROVINKA, okr.Senec	SC	8,783
	MAG BA	4424A29900	križ. I/63, okr.Bratislava II	4424A01205	križ. I/61, I/63, BRATISLAVA, okr.Bratislava II	B2	8,567
I/63 SPOLU:							147,378

ÚSEKY CIEST I. A II. TRIEDY



ČLENENIE: SPRÁVCA CK / OKRES

STAV SIETE CESTNÝCH KOMUNIKÁCIÍ K: 01.01.2014

ČÍSLO CESTY	SPRÁVCA CK	POČIATOČNÝ UZOL	POPIS POČIATOČNÉHO UZLA	KONCOVÝ UZOL	POPIS KONCOVÉHO UZLA	OKRES	DĹŽKA [km]
I/64	SSC - IVSC BA	4543A00300	zač. CK I/64 na št. hr. Komárno - Komáron, okr.Komárno	4541B00300	hr.okr. KN, NZ	KN	24,263
		4541B00300	hr.okr. KN, NZ	4521B00800	hr.okr. NR, NZ	NZ	28,474
		4521B00800	hr.okr. NR, NZ	3543B00300	hr.okr. NR, TO	NR	28,432
		3543B00300	hr.okr. NR, TO	3541B00100	hr.spr. SSC - IVSC BA, SSC - IVSC ZA, hr.okr. PE, TO	TO	26,635
	SSC - IVSC ZA	3541B00100	hr.spr. SSC - IVSC BA, SSC - IVSC ZA, hr.okr. PE, TO	3542B00300	hr.okr. PD, PE	PE	17,718
		3542B00300	hr.okr. PD, PE	3522B00200	hr.okr. PD, ZA	PD	39,755
		3522B00200	hr.okr. PD, ZA	2631A00205	zač. CK I/18, zač. CK I/18, zač. CK I/18, križ. I/18, I/64, ŽILINA, okr.Žilina	ZA	35,861
I/64 SPOLU:							201,138
I/64A	SSC - IVSC ZA	2633A05600	zač. CK I/64A, KONSKÁ, okr.Žilina	2633A05402	zač. CK I/64A, križ. I/64A, RAJECKÉ TEPLICE, okr.Žilina, kon. CK I/64A	ZA	1,000
I/64A SPOLU:							1,000
I/64B	SSC - IVSC BA	3541A09000	zač. CK I/64B, križ. III/06459, I/64B, hr.spr. RSUC NR - SSU TO, SSC - IV	3541A09100	križ. I/64, I/64B, KRUŠOVCE, okr.Topoľčany, kon. CK I/64B	TO	1,909
I/64B SPOLU:							1,909
I/65	SSC - IVSC BA	4521A00204	zač. CK I/65, zač. CK I/65, križ. I/65, NITRA, okr.Nitra	3543B00100	hr.okr. NR, ZM	NR	13,439
		3543B00100	hr.okr. NR, ZM	3544A00700	križ. I/65, III/51112, hr.spr. NDS - SSUR ZC, RSUC NR - SSU NR, SSC - I	ZM	19,198
	NDS - SSUR ZC	3544A00700	križ. I/65, III/51112, hr.spr. NDS - SSUR ZC, RSUC NR - SSU NR, SSC - IVSC BA, hr.vl. NDS, NR SK, STAT, kon. CK III/51112	3544A05407	zač. CK R/1, križ. I/65, R/1, III/0701, hr.spr. GRU - SSUR SEL, NDS - SSUR ZC, RSUC NR - SSU NR, hr.vl. NDS, NR SK, STAT, kon. CK III/0701	ZM	1,636
	SSC - IVSC BB	3544A02705	zač. CK I/65, zač. CK R/1, zač. CK R/1, križ. I/65, R/1, I/76, hr.spr. NDS - SSUR ZC, SSC - IVSC BB, hr.vl. NDS, STAT	3631B00400	hr.okr. ZC, ZH	ZC	12,112
		3631B00400	hr.okr. ZC, ZH	3613B00200	hr.spr. SSC - IVSC BB, SSC - IVSC ZA, hr.okr. TR, ZH	ZH	33,623
	SSC - IVSC ZA	3613B00200	hr.spr. SSC - IVSC BB, SSC - IVSC ZA, hr.okr. TR, ZH	3611B00600	hr.okr. MT, TR	TR	24,326
		3611B00600	hr.okr. MT, TR	2633A00107	križ. I/65, I/18, MARTIN, okr.Martin	MT	18,386
I/65 SPOLU:							122,720
I/65D	SSC - IVSC ZA	2633A01801	zač. CK I/65, zač. CK I/65D, križ. I/65, I/65D, okr.Martin	2633A00508	zač. CK I/18, križ. I/18, I/65D, MARTIN, okr.Martin, kon. CK I/65D	MT	6,642
I/65D SPOLU:							6,642

ÚSEKY CIEST I. A II. TRIEDY



ČLENENIE: SPRÁVCA CK / OKRES

STAV SIETE CESTNÝCH KOMUNIKÁCIÍ K: 01.01.2014

ČÍSLO CESTY	SPRÁVCA CK	POČIATOČNÝ UZOL	POPIS POČIATOČNÉHO UZLA	KONCOVÝ UZOL	POPIS KONCOVÉHO UZLA	OKRES	DĹŽKA [km]
I/66	SSC - IVSC BA	4613A00500	zač. CK I/66 na št. hr. Šahy - Parassapuszta, okr.Levice	4613B00400	hr.spr. CU, SSC - IVSC BA	LV	0,141
	CU	4613B00400	hr.spr. CU, SSC - IVSC BA	4613B00300	hr.spr. CU, SSC - IVSC BA	LV	0,165
	SSC - IVSC BA	4613B00300	hr.spr. CU, SSC - IVSC BA	4613B00100	hr.spr. SSC - IVSC BA, SSC - IVSC BB, hr.okr. KA, LV	LV	15,957
	SSC - IVSC BB	4613B00100	hr.spr. SSC - IVSC BA, SSC - IVSC BB, hr.okr. KA, LV	3634B00500	hr.okr. KA, ZV	KA	34,679
		3634B00500	hr.okr. KA, ZV	3632A03106	zač. CK R/1, zač. CK I/69, križ. R/1, I/66, I/69, hr.spr. NDS - SSUR ZV, SSC	ZV	23,102
		3614A02406	zač. CK I/66, križ. III/06624, I/66, R/1, hr.spr. BB RSC - BB, NDS - SSUR Z	3623B00100	hr.okr. BB, BR	BB	19,955
	3623B00100	hr.okr. BB, BR	3711B00200	hr.spr. SSC - IVSC BB, SSC - IVSC KE, hr.okr. BR, PP	BR	74,525	
SSC - IVSC KE	3711B00200	hr.spr. SSC - IVSC BB, SSC - IVSC KE, hr.okr. BR, PP	3711A00103	križ. I/67, I/66, okr.Poprad	PP	0,079	
I/66 SPOLU:							168,603
I/67	SSC - IVSC BB	4712A00100	zač. CK I/67 na št. hr. Kráľ - Bánréve, okr.Rimavská Sobota	3733A01511	križ. I/67, hr.okr. RA, RS	RS	10,838
		3733A01511	križ. I/67, hr.okr. RA, RS	3733A00100	križ. I/50, I/67, TORNAL'A, okr.Revúca	RA	2,558
	SSC - IVSC KE	3732A00303	zač. CK I/67, zač. CK I/50, križ. I/67, I/50, ROŽŇAVA, okr.Rožňava	3711B00400	hr.okr. PP, RV	RV	43,912
		3711B00400	hr.okr. PP, RV	2734B00402	hr.okr. KK, PP	PP	34,763
		2734B00402	hr.okr. KK, PP	2732B00100	hr.okr. KK, PP, POPRAD	KK	22,610
		2732B00100	hr.okr. KK, PP, POPRAD	2731B00100	hr.spr. CU, SSC - IVSC KE	PP	24,902
CU	2731B00100	hr.spr. CU, SSC - IVSC KE	2731A00200	okr.Poprad	PP	0,014	
I/67 SPOLU:							139,597
I/68	SSC - IVSC KE	2723A00100	zač. CK I/68 na št. hr. Mníšek nad Popradom - Piwniczna, okr.Stará Ľubovňa	2723B00100	hr.spr. CU, SSC - IVSC KE, MNÍŠEK NAD POPRADOM	SL	0,458
	CU	2723B00100	hr.spr. CU, SSC - IVSC KE, MNÍŠEK NAD POPRADOM	2723B00200	hr.spr. CU, SSC - IVSC KE, MNÍŠEK NAD POPRADOM	SL	0,091
	SSC - IVSC KE	2723B00200	hr.spr. CU, SSC - IVSC KE, MNÍŠEK NAD POPRADOM	2741B00300	hr.okr. SB, SL	SL	41,500
		2741B00300	hr.okr. SB, SL	2744B00900	hr.okr. PO, SB	SB	26,642
		2744B00900	hr.okr. PO, SB	3724B01300	hr.okr. KS, PO	PO	33,102
		3724B01300	hr.okr. KS, PO	3724A01205	zač. CK D/1, zač. CK D/1, zač. CK D/1, križ. I/68, D/1, hr.spr. NDS - SSUD PO, SSC - IVSC KE, hr.vl. NDS, STAT	KS	2,949

ÚSEKY CIEST I. A II. TRIEDY



ČLEZENIE: SPRÁVCA CK / OKRES

STAV SIETE CESTNÝCH KOMUNIKÁCIÍ K: 01.01.2014

ČÍSLO CESTY	SPRÁVCA CK	POČIATOČNÝ UZOL	POPIS POČIATOČNÉHO UZLA	KONCOVÝ UZOL	POPIS KONCOVÉHO UZLA	OKRES	DĹŽKA [km]
I/68	NDS - SSÚR KE	3724A00506	zač. CK I/68, zač. CK R/2, križ. I/68, R/2, KOŠICE, okr.Košice IV	3742A00201	zač. CK III/06821, križ. I/68, III/06821, hr.spr. MAG KE, NDS - SSUR KE, S	KE4	2,712
	SSC - IVSC KE	3742A00201	zač. CK III/06821, križ. I/68, III/06821, hr.spr. MAG KE, NDS - SSUR KE, S	3742B00900	hr.okr. KE4, KS	KE4	2,319
		3742B00900	hr.okr. KE4, KS	3742A35200	križ. I/68, R/4, hr.spr. NDS - SSUR KE, SSC - IVSC KE, hr.vl. NDS, STAT	KS	12,815
I/68 SPOLU:							122,588
I/69	SSC - IVSC BB	3632A03106	zač. CK R/1, zač. CK I/69, križ. R/1, I/66, I/69, hr.spr. NDS - SSUR ZV, SS	3632B00400	hr.okr. BB, ZV	ZV	6,310
		3632B00400	hr.okr. BB, ZV	3614A00424	zač. CK MK, zač. CK I/69, križ. MK, I/69, hr.spr. BB, SSC - IVSC BB, hr.vl.	BB	6,592
I/69 SPOLU:							12,902
I/70	SSC - IVSC ZA	2634A00101	zač. CK I/70, križ. I/18, I/70, okr.Dolný Kubín	2632A04508	zač. CK I/59, križ. I/70, I/59, DOLNÝ KUBÍN, okr.Dolný Kubín, kon. CK I/70	DK	16,895
I/70 SPOLU:							16,895
I/71	SSC - IVSC BB	3644A00201	zač. CK I/71, križ. I/50, I/71, okr.Lučenec	4622A00100	okr.Lučenec, kon. CK I/71 na št. hr. Šiatorská Bukovinka - Salgótarján	LC	26,301
I/71 SPOLU:							26,301
I/72	SSC - IVSC BB	3644A00305	zač. CK I/72, križ. II/531, I/72, I/50, hr.spr. BB RSC - RS, SSC - IVSC BB, hr.vl. BB SK, STAT, RIMAVSKÁ SOBOTA	3624B00200	hr.okr. BR, RS	RS	46,573
		3624B00200	hr.okr. BR, RS	3622B00100	hr.spr. SSC - IVSC BB, SSC - IVSC ZA, hr.okr. BR, LM	BR	33,507
	SSC - IVSC ZA	3622B00100	hr.spr. SSC - IVSC BB, SSC - IVSC ZA, hr.okr. BR, LM	2644A00102	križ. I/18, I/72, okr.Liptovský Mikuláš	LM	18,356
	SSC - IVSC BB	3623A12900	križ. I/72, BYSTRÁ, okr.Brezno	3623A00103	križ. I/72, PODBREZOVÁ, okr.Brezno	BR	6,696
I/72 SPOLU:							105,132
I/73	SSC - IVSC KE	2833A00303	zač. CK I/73, zač. CK I/73, zač. CK I/73, križ. I/73, LIPNÍKY, okr.Prešov	2833B00500	hr.okr. PO, SK	PO	5,830
		2833B00500	hr.okr. PO, SK	2814B00100	hr.spr. CU, SSC - IVSC KE	SK	52,767
	CU	2814B00100	hr.spr. CU, SSC - IVSC KE	2814A00200	okr.Svidník	SK	0,016
I/73 SPOLU:							58,613
I/74	SSC - IVSC KE	3812A00904	zač. CK I/74, križ. I/74, STRÁŽSKE, okr.Michalovce	3812B00200	hr.okr. HE, MI	MI	1,396
		3812B00200	hr.okr. HE, MI	3821B00100	hr.okr. HE, SV	HE	20,034
		3821B00100	hr.okr. HE, SV	3822B00200	hr.spr. CU, SSC - IVSC KE	SV	39,438
	CU	3822B00200	hr.spr. CU, SSC - IVSC KE	3822A00200	okr.Snina	SV	0,100
I/74 SPOLU:							60,968
I/74A	SSC - IVSC KE	3812A07301	zač. CK I/74A, zač. CK II/558, zač. CK II/558, križ. I/74, II/558, I/74A, hr.spr.	3812A00505	zač. CK I/74A, zač. CK I/74A, križ. I/74A, HUMENNÉ, okr.Humenné, kon. C	HE	2,683
I/74A SPOLU:							2,683
I/74B	SSC - IVSC KE	3812A07104	zač. CK I/74B, zač. CK I/74B, zač. CK I/74B, križ. I/74B, HUMENNÉ, okr.H	3812A07200	križ. I/74, I/74B, HUMENNÉ, okr.Humenné, kon. CK I/74B	HE	0,005
I/74B SPOLU:							0,005

ÚSEKY CIEST I. A II. TRIEDY



ČLEZENIE: SPRÁVCA CK / OKRES

STAV SIETE CESTNÝCH KOMUNIKÁCIÍ K: 01.01.2014

ČÍSLO CESTY	SPRÁVCA CK	POČIATOČNÝ UZOL	POPIS POČIATOČNÉHO UZLA	KONCOVÝ UZOL	POPIS KONCOVÉHO UZLA	OKRES	DĹŽKA [km]
I/75	SSC - IVSC BA	4511A00703	zač. CK I/75, zač. CK I/75, zač. CK I/75, križ. I/75, okr.Galanta	4512A03300	križ. I/75, III/0752, hr.spr. SSC - IVSC BA, SUC TTSK - TT, hr.vl. STAT, TT SK, hr.okr. GA, SA, kon. CK III/0752	GA	13,427
		4512A03300	križ. I/75, III/0752, hr.spr. SSC - IVSC BA, SUC TTSK - TT, hr.vl. STAT, TT SK, hr.okr. GA, SA, kon. CK III/0752	4514B00800	hr.okr. NZ, SA	SA	15,067
		4514B00800	hr.okr. NZ, SA	4524B00100	hr.okr. LV, NZ	NZ	45,820
		4524B00100	hr.okr. LV, NZ	4612B00100	hr.spr. SSC - IVSC BA, SSC - IVSC BB, hr.okr. LV, VK	LV	56,567
	SSC - IVSC BB	4612B00100	hr.spr. SSC - IVSC BA, SSC - IVSC BB, hr.okr. LV, VK	4621B00100	hr.okr. LC, VK	VK	44,354
		4621B00100	hr.okr. LC, VK	3644A00103	zač. CK I/75, zač. CK I/75, križ. I/75, okr.Lučenec	LC	19,039
I/75 SPOLU:							194,274
I/75A	SSC - IVSC BA	4512A06406	zač. CK I/75A, zač. CK I/75A, križ. I/75A, okr.Galanta	4512A37900	križ. I/75A, okr.Galanta	GA	5,545
I/75A SPOLU:							5,545
I/76	SSC - IVSC BA	4633A01501	zač. CK I/76, križ. I/76, I/63, ŠTÚROVO, okr.Nové Zámky	4542B00100	hr.okr. LV, NZ, ČATA	NZ	20,819
		4542B00100	hr.okr. LV, NZ, ČATA	4522B00100	hr.spr. SSC - IVSC BA, SSC - IVSC BB, hr.okr. LV, ZC	LV	47,041
	SSC - IVSC BB	4522B00100	hr.spr. SSC - IVSC BA, SSC - IVSC BB, hr.okr. LV, ZC	3544A02705	zač. CK I/65, zač. CK R/1, zač. CK R/1, križ. I/65, R/1, I/76, hr.spr. NDS - SSUR ZC, SSC - IVSC BB, hr.vl. NDS, STAT	ZC	6,517
I/76 SPOLU:							74,377
I/77	SSC - IVSC KE	2734A00700	zač. CK I/77, križ. I/67, I/77, SPIŠSKÁ BELÁ, okr.Kežmarok	2732B00200	hr.okr. KK, SL	KK	7,850
		2732B00200	hr.okr. KK, SL	2741B00200	hr.okr. BJ, SL	SL	30,434
		2741B00200	hr.okr. BJ, SL	2813B00100	hr.okr. BJ, SK	BJ	43,458
		2813B00100	hr.okr. BJ, SK	2831A01301	zač. CK I/77, zač. CK I/77, križ. I/77, SVIDNÍK, okr.Svidník	SK	14,261
I/77 SPOLU:							96,003
I/77A	SSC - IVSC KE	2741A06301	zač. CK I/77A, križ. I/77, I/77A, okr.Stará Ľubovňa	2741A06400	okr.Stará Ľubovňa, kon. CK I/77A na št. hr. Čirč - Leluchów	SL	0,090
I/77A SPOLU:							0,090
I/78	SSC - IVSC ZA	2641A00100	zač. CK I/78, križ. I/78, I/59, ORAVSKÝ PODZÁMOK, okr.Dolný Kubín	2641B00200	hr.okr. DK, NO	DK	5,546
		2641B00200	hr.okr. DK, NO	2621B00100	hr.spr. CU, SSC - IVSC ZA	NO	38,858
	CU	2621B00100	hr.spr. CU, SSC - IVSC ZA	2621A00100	okr.Námestovo, kon. CK I/78 na št. hr. Oravská Polhora - Korbiełow	NO	0,103
I/78 SPOLU:							44,507
I/79	SSC - IVSC KE	3812A00603	zač. CK I/79, zač. CK I/79, zač. CK I/79, zač. CK I/79, zač. CK I/79, križ. I/7	3814B00600	hr.okr. TV, VT	VT	14,004
		3814B00600	hr.okr. TV, VT	3843A00100	okr.Trebišov, kon. CK I/79	TV	82,828
I/79 SPOLU:							96,832
I/79A	SSC - IVSC KE	3833A00603	zač. CK I/79A, zač. CK I/79A, zač. CK I/79A, križ. I/79A, okr.Trebišov	3833A00500	okr.Trebišov, kon. CK I/79A na št. hr. Slovenské Nové Mesto - Sátoraljaújh	TV	0,315
I/79A SPOLU:							0,315
CESTY I. TRIEDY SPOLU:							3 291,115

ÚSEKY CIEST I. A II. TRIEDY



ČLENIENIE: SPRÁVCA CK / OKRES

STAV SIETE CESTNÝCH KOMUNIKÁCIÍ K: 01.01.2014

ČÍSLO CESTY	SPRÁVCA CK	POČIATOČNÝ UZOL	POPIS POČIATOČNÉHO UZLA	KONCOVÝ UZOL	POPIS KONCOVÉHO UZLA	OKRES	DĹŽKA [km]
II/425	SÚC TTSK - SE	3423A00100	zač. CK II/425 na št. hr. Brodské - Lanžhot, okr.Skalica	3423B00100	hr.spr. CU, SUC TTSK - SE, hr.vl. STAT, TT SK	SI	0,045
	CU	3423B00100	hr.spr. CU, SUC TTSK - SE, hr.vl. STAT, TT SK	3423B00200	hr.spr. CU, SUC TTSK - SE, hr.vl. STAT, TT SK	SI	0,145
	SÚC TTSK - SE	3423B00200	hr.spr. CU, SUC TTSK - SE, hr.vl. STAT, TT SK	3442B00700	hr.okr. SE, SI	SI	1,406
		3442B00700	hr.okr. SE, SI	3442A00200	križ. I/2, II/425, hr.spr. SSC - IVSC BA, SUC TTSK - SE, hr.vl. STAT, TT SK, KÚTY, kon. CK II/425	SE	2,276
II/425 SPOLU:							3,872
II/426	SÚC TTSK - SE	3422A00200	zač. CK II/426 na št. hr. Skalica - Sudoměřice, nový, okr.Skalica	3424A00505	zač. CK II/426, zač. CK II/426, križ. II/426, HOLÍČ, okr.Skalica, kon. CK II/426	SI	8,987
II/426 SPOLU:							8,987
II/428	BB RSC - ZH	3633A00203	zač. CK R/1, zač. CK R/1, zač. CK II/428, križ. R/1, II/428, hr.spr. BB RSC	3633A00503	zač. CK I/65, križ. II/428, I/65, R/1, hr.spr. BB RSC - ZH, NDS - SSUR ZC, SSC - IVSC BB, hr.vl. BB SK, NDS, STAT, kon. CK II/428	ZC	3,422
II/428 SPOLU:							3,422
II/484	SC ŽSK - KYS	2524A02000	zač. CK II/484 na št. hr. Klokočov - Bilá, okr.Čadca	2524A00702	zač. CK II/487, zač. CK II/487, križ. II/484, II/487, TURZOVKA, okr.Čadca, k	CA	10,368
II/484 SPOLU:							10,368
II/487	SC ŽSK - KYS	2524A02800	zač. CK II/487 na št. hr. Makov - Velké Karlovice, okr.Čadca	2613A00300	križ. I/11, II/487, hr.spr. SC ŽSK - KYS, SSC - IVSC ZA, hr.vl. STAT, ZA SK, ČADCA	CA	26,889
II/487 SPOLU:							26,889
II/499	SC TN SK - SÚ TN	3513A00100	zač. CK III/49920 na št. hr. Vrbovce - Veľká nad Veličkou, zač. CK II/499 na št. hr. Vrbovce - Veľká nad Veličkou, okr.Myjava	3531B00100	hr.spr. SC TN SK - SU TN, SUC TTSK - TT, hr.vl. TN SK, TT SK, hr.okr. MY, PN	MY	28,710
	SÚC TTSK - TT	3531B00100	hr.spr. SC TN SK - SU TN, SUC TTSK - TT, hr.vl. TN SK, TT SK, hr.okr. MY, PN	3532B00100	hr.spr. RSUC NR - SSU TO, SUC TTSK - TT, hr.vl. NR SK, TT SK, hr.okr. PN, TO	PN	26,217
	RSÚC NR-SSU TO	3532B00100	hr.spr. RSUC NR - SSU TO, SUC TTSK - TT, hr.vl. NR SK, TT SK, hr.okr.	3541A01800	križ. II/499, I/64, hr.spr. RSUC NR - SSU TO, SSC - IVSC BA, hr.vl. NR SK, STAT, TOPOĽČANY	TO	26,853
II/499 SPOLU:							81,780
II/500	SÚC TTSK - SE	3442A00100	zač. CK II/500, križ. I/2, II/500, hr.spr. SSC - IVSC BA, SUC TTSK - SE, hr.vl. STAT, TT SK, KÚTY	3513B00100	hr.spr. SC TN SK - SU TN, SUC TTSK - SE, hr.vl. TN SK, TT SK, hr.okr. MY, SE	SE	41,040
	SC TN SK - SÚ TN	3513B00100	hr.spr. SC TN SK - SU TN, SUC TTSK - SE, hr.vl. TN SK, TT SK, hr.okr. MY, SE	3513A00200	križ. II/499, II/500, okr.Myjava	MY	8,661
II/500 SPOLU:							49,701
II/501	RC BA	4422A00200	zač. CK II/501, križ. I/2, II/501, hr.spr. RC BA, SSC - IVSC BA, hr.vl. BA SK, STAT	3442B00100	hr.spr. RC BA, SUC TTSK - SE, hr.vl. BA SK, TT SK, hr.okr. MA, SE	MA	36,006
	SÚC TTSK - SE	3442B00100	hr.spr. RC BA, SUC TTSK - SE, hr.vl. BA SK, TT SK, hr.okr. MA, SE	3531B00200	hr.spr. SC TN SK - SU TN, SUC TTSK - SE, hr.vl. TN SK, TT SK, hr.okr. MY, SE	SE	23,795
	SC TN SK - SÚ TN	3531B00200	hr.spr. SC TN SK - SU TN, SUC TTSK - SE, hr.vl. TN SK, TT SK, hr.okr. MY, SE	3531A01200	križ. II/499, II/501, BREZOVÁ POD BRADLOM, okr.Myjava, kon. CK II/501	MY	3,626
II/501 SPOLU:							63,427

ÚSEKY CIEST I. A II. TRIEDY



ČLENIENIE: SPRÁVCA CK / OKRES

STAV SIETE CESTNÝCH KOMUNIKÁCIÍ K: 01.01.2014

ČÍSLO CESTY	SPRÁVCA CK	POČIATOČNÝ UZOL	POPIS POČIATOČNÉHO UZLA	KONCOVÝ UZOL	POPIS KONCOVÉHO UZLA	OKRES	DĹŽKA [km]
II/502	MAG BA	4424A00201	zač. CK II/502, križ. II/572, MK, II/502, hr.okr. BA1, BA3, BRATISLAVA	4422B00501	hr.spr. MAG BA, RC BA, hr.vl. BA , BA SK, hr.okr. BA3, PK	BA3	10,036
	RC BA	4422B00501	hr.spr. MAG BA, RC BA, hr.vl. BA , BA SK, hr.okr. BA3, PK	3533B00100	hr.spr. RC BA, SUC TTSK - TT, hr.vl. BA SK, TT SK, hr.okr. PK, TT	PK	28,940
	SÚC TTSK - TT	3533B00100	hr.spr. RC BA, SUC TTSK - TT, hr.vl. BA SK, TT SK, hr.okr. PK, TT	3531B00600	hr.okr. PN, TT	TT	27,570
	SÚC TTSK - TT	3531B00600	hr.okr. PN, TT	3532A01103	zač. CK II/502, križ. II/502, VRBOVÉ, okr.Piešťany	PN	12,278
II/502 SPOLU:							78,824
II/503	SÚC TTSK - DS	4424A00904	zač. CK II/503, zač. CK II/503, zač. CK II/503, križ. II/503, ŠAMORÍN, okr.Dunajská Streda	4513B00100	hr.spr. RC BA, SUC TTSK - DS, hr.vl. BA SK, TT SK, hr.okr. DS, SC	DS	16,121
	RC BA	4513B00100	hr.spr. RC BA, SUC TTSK - DS, hr.vl. BA SK, TT SK, hr.okr. DS, SC	4511B01100	hr.okr. PK, SC	SC	12,469
		4511B01100	hr.okr. PK, SC	3444B00100	hr.okr. MA, PK	PK	17,765
		3444B00100	hr.okr. MA, PK	3443A00100	okr.Malacky, kon. CK II/503	MA	35,638
II/503 SPOLU:							81,993
II/504	RC BA	3444A00601	zač. CK II/504, križ. II/502, II/504, MODRA, okr.Pezinok	3533B00200	hr.spr. RC BA, SUC TTSK - TT, hr.vl. BA SK, TT SK, hr.okr. PK, TT	PK	11,725
	SÚC TTSK - TT	3533B00200	hr.spr. RC BA, SUC TTSK - TT, hr.vl. BA SK, TT SK, hr.okr. PK, TT	3534B00900	hr.okr. HC, TT	TT	20,407
		3534B00900	hr.okr. HC, TT	3534B01000	hr.okr. HC, PN	HC	2,801
		3534B01000	hr.okr. HC, PN	3532B00300	hr.spr. SC TN SK - SU TN, SUC TTSK - TT, hr.vl. TN SK, TT SK, hr.okr. NM, PN	PN	18,181
	SC TN SK - SÚ TN	3532B00300	hr.spr. SC TN SK - SU TN, SUC TTSK - TT, hr.vl. TN SK, TT SK, hr.okr. NM, PN	3514A00200	zač. CK III/05419, križ. II/504, I/54, III/05419, hr.spr. SC TN SK - SU TN, SSC - IVSC ZA, hr.vl. STAT, TN SK, NOVÉ MESTO NAD VÁHOM	NM	15,626
II/504 SPOLU:							68,740
II/505	MAG BA	4422A05400	zač. CK II/505, križ. I/2, II/505, BRATISLAVA, okr.Bratislava IV	4422B00200	hr.spr. MAG BA, RC BA, hr.vl. BA , BA SK, hr.okr. BA4, MA	BA4	7,558
	RC BA	4422B00200	hr.spr. MAG BA, RC BA, hr.vl. BA , BA SK, hr.okr. BA4, MA	4422A00300	križ. I/2, II/505, hr.spr. RC BA, SSC - IVSC BA, hr.vl. BA SK, STAT, STUPAVA	MA	2,930
II/505 SPOLU:							10,488
II/506	SÚC TTSK - DS	4513A00100	zač. CK II/506, križ. I/63, II/506, hr.spr. SSC - IVSC BA, SUC TTSK - DS, hr.vl. STAT, TT SK, BÁČ	4534A00100	križ. I/13, II/506, hr.spr. SSC - IVSC BA, SUC TTSK - DS, hr.vl. STAT, TT SK, kon. CK II/506	DS	34,977
II/506 SPOLU:							34,977
II/507	SÚC TTSK - DS	4531A00300	zač. CK III/5068, zač. CK II/507, križ. II/506, III/5068, II/507, GABČÍKOVO, okr.Dunajská Streda	4514B00300	hr.spr. SUC TTSK - DS, SUC TTSK - TT, hr.okr. DS, GA	DS	23,418
	SÚC TTSK - TT	4514B00300	hr.spr. SUC TTSK - DS, SUC TTSK - TT, hr.okr. DS, GA	4512B00700	hr.okr. GA, HC	GA	33,150
		4512B00700	hr.okr. GA, HC	3532B00900	hr.okr. HC, PN	HC	25,233
		3532B00900	hr.okr. HC, PN	3532B00400	hr.spr. SC TN SK - SU TN, SUC TTSK - TT, hr.vl. TN SK, TT SK, hr.okr. NM, PN	PN	15,393
	SC TN SK - SÚ TN	3532B00400	hr.spr. SC TN SK - SU TN, SUC TTSK - TT, hr.vl. TN SK, TT SK, hr.okr. NM, PN	3514B00200	hr.okr. NM, TN	NM	22,440
		3514B00200	hr.okr. NM, TN	3521B00400	hr.spr. SC TN SK - SU PB, SC TN SK - SU TN, hr.okr. IL, TN, BORČICE	TN	28,591

ÚSEKY CIEST I. A II. TRIEDY



ČLEZENIE: SPRÁVCA CK / OKRES

STAV SIETE CESTNÝCH KOMUNIKÁCIÍ K: 01.01.2014

ČÍSLO CESTY	SPRÁVCA CK	POČIATOČNÝ UZOL	POPIS POČIATOČNÉHO UZLA	KONCOVÝ UZOL	POPIS KONCOVÉHO UZLA	OKRES	DĹŽKA [km]
II/507	SC TN SK - SÚ PB	3521B00400	hr.spr. SC TN SK - SU PB, SC TN SK - SU TN, hr.okr. IL, TN, BORČICE	2543B00200	hr.okr. IL, PU, HOROVCE	IL	12,340
		2543B00200	hr.okr. IL, PU, HOROVCE	2544B00800	hr.okr. PB, PU	PU	16,602
		2544B00800	hr.okr. PB, PU	2544B00100	hr.spr. SC TN SK - SU PB, SC ŽSK - HPOV, hr.vl. TN SK, ZA SK, hr.okr. BY, PB	PB	16,720
	SC ŽSK - HPOV	2544B00100	hr.spr. SC TN SK - SU PB, SC ŽSK - HPOV, hr.vl. TN SK, ZA SK, hr.okr. BY, PB	2542B00500	hr.okr. BY, ZA	BY	15,436
		2542B00500	hr.okr. BY, ZA	2631A00305	zač. CK I/11, križ. II/507, I/11, hr.spr. SC ŽSK - HPOV, SSC - IVSC ZA, hr.vl. STAT, ZA SK, ŽILINA	ZA	8,811
II/507 SPOLU:							218,134
II/509	RSÚC NR-SSU KN	4541A00101	zač. CK II/509, križ. I/64, II/509, hr.spr. RSUC NR - SSU KN, SSC - IVSC BA, hr.vl. NR SK, STAT, BAJČ	4542B00200	hr.spr. RSUC NR - SSU KN, RSUC NR - SSU NZ, hr.okr. KN, NZ	KN	10,869
	RSÚC NR-SSU NZ	4542B00200	hr.spr. RSUC NR - SSU KN, RSUC NR - SSU NZ, hr.okr. KN, NZ	4633A00302	križ. II/509, I/63, hr.spr. RSUC NR - SSU NZ, SSC - IVSC BA, hr.vl. NR SK, STAT, kon. CK II/509	NZ	27,325
II/509 SPOLU:							38,194
II/510	RC BA	4424A02601	zač. CK II/510, križ. II/572, II/510, MOST PRI BRATISLAVE, okr.Senec	4513B00200	hr.spr. RC BA, SUC TTSK - DS, hr.vl. BA SK, TT SK, hr.okr. DS, SC	SC	10,053
	SÚC TTSK - DS	4513B00200	hr.spr. RC BA, SUC TTSK - DS, hr.vl. BA SK, TT SK, hr.okr. DS, SC	4513B00300	hr.spr. SUC TTSK - DS, SUC TTSK - TT, hr.okr. DS, GA	DS	9,105
	SÚC TTSK - TT	4513B00300	hr.spr. SUC TTSK - DS, SUC TTSK - TT, hr.okr. DS, GA	4511A02802	križ. I/62, II/510, hr.spr. SSC - IVSC BA, SUC TTSK - TT, hr.vl. STAT, TT SK, kon. CK II/510	GA	11,781
II/510 SPOLU:							30,939
II/511	SC TN SK - SÚ PD	3542A00200	zač. CK III/06493, zač. CK II/511, križ. I/64, III/06493, II/511, hr.spr. SC TN SK - SU PD, SSC - IVSC ZA, hr.vl. STAT, TN SK, VEĽKÉ UHERCE	3542B00100	hr.spr. RSUC NR - SSU NR, SC TN SK - SU PD, hr.vl. NR SK, TN SK, hr.okr. PE, ZM	PE	13,706
	RSÚC NR-SSU NR	3542B00100	hr.spr. RSUC NR - SSU NR, SC TN SK - SU PD, hr.vl. NR SK, TN SK, hr.okr. PE, ZM	4521B00100	hr.okr. NR, ZM	ZM	27,751
		4521B00100	hr.okr. NR, ZM	4521B00200	hr.spr. RSUC NR - SSU NR, RSUC NR - SSU NZ, hr.okr. NR, NZ	NR	13,327
	RSÚC NR-SSU NZ	4521B00200	hr.spr. RSUC NR - SSU NR, RSUC NR - SSU NZ, hr.okr. NR, NZ	4541B00500	hr.spr. RSUC NR - SSU KN, RSUC NR - SSU NZ, hr.okr. KN, NZ	NZ	28,260
RSÚC NR-SSU KN	4541B00500	hr.spr. RSUC NR - SSU KN, RSUC NR - SSU NZ, hr.okr. KN, NZ	4541A00401	križ. I/64, II/511, hr.spr. RSUC NR - SSU KN, SSC - IVSC BA, hr.vl. NR SK, STAT	KN	5,469	
II/511 SPOLU:							88,513
II/512	SC TN SK - SÚ PD	3542A00301	zač. CK II/512, križ. I/64, II/512, hr.spr. SC TN SK - SU PD, SSC - IVSC ZA, hr.vl. STAT, TN SK	3542B00400	hr.okr. PD, PE	PE	0,893
		3542B00400	hr.okr. PD, PE	3542B00200	hr.spr. BB RSC - ZH, SC TN SK - SU PD, hr.vl. BB SK, TN SK, hr.okr. PD, ZC	PD	8,665
	BB RSC - ZH	3542B00200	hr.spr. BB RSC - ZH, SC TN SK - SU PD, hr.vl. BB SK, TN SK, hr.okr. PD, ZC	3633A00100	križ. II/512, II/428, ŽARNOVICA, okr.Žarnovica, kon. CK II/512	ZC	22,661
II/512 SPOLU:							32,219

ÚSEKY CIEST I. A II. TRIEDY



ČLEZENIE: SPRÁVCA CK / OKRES

STAV SIETE CESTNÝCH KOMUNIKÁCIÍ K: 01.01.2014

ČÍSLO CESTY	SPRÁVCA CK	POČIATOČNÝ UZOL	POPIS POČIATOČNÉHO UZLA	KONCOVÝ UZOL	POPIS KONCOVÉHO UZLA	OKRES	DĹŽKA [km]
II/513	SÚC TTSK - TT	3534A00101	zač. CK II/513, križ. I/61, II/513, hr.spr. SSC - IVSC BA, SUC TTSK - TT, hr.vl. STAT, TT SK	3534B00200	hr.spr. RSUC NR - SSU NR, SUC TTSK - TT, hr.vl. NR SK, TT SK, hr.okr. HC, NR	HC	15,558
	RSÚC NR-SSU NR	3534B00200	hr.spr. RSUC NR - SSU NR, SUC TTSK - TT, hr.vl. NR SK, TT SK, hr.okr. HC, NR	4521A03406	zač. CK R/1A, križ. III/51311, R/1A, II/513, hr.spr. NDS - SSUR GA, RSUC NR - SSU NR, hr.vl. NDS, NR SK, kon. CK III/51311	NR	13,573
II/513 SPOLU:							29,131
II/514	SÚC TTSK - TT	3534A00300	zač. CK II/514, križ. II/507, II/514, okr.Hlohovec	3534B00100	hr.spr. RSUC NR - SSU TO, SUC TTSK - TT, hr.vl. NR SK, TT SK, hr.okr. HC, NR	HC	13,329
	RSÚC NR-SSU TO	3534B00100	hr.spr. RSUC NR - SSU TO, SUC TTSK - TT, hr.vl. NR SK, TT SK, hr.okr. HC, NR	3541A00200	križ. II/499, II/514, NEMČICE, okr.Topoľčany, kon. CK II/514	TO	17,086
II/514 SPOLU:							30,415
II/515	SC TN SK - SÚ TN	3514A00304	zač. CK II/515, zač. CK I/54, križ. I/54, II/515, hr.spr. SC TN SK - SU TN, SSC - IVSC ZA, hr.vl. STAT, TN SK, NOVÉ MESTO NAD VÁHOM	3514A00400	križ. II/507, II/515, okr.Nové Mesto nad Váhom	NM	2,981
II/515 SPOLU:							2,981
II/516	SC TN SK - SÚ TN	3521A00501	zač. CK II/516, križ. I/61, II/516, hr.spr. SC TN SK - SU TN, SSC - IVSC ZA, hr.vl. STAT, TN SK, TRENČIANSKA TEPLÁ	3523B00100	hr.spr. SC TN SK - SU PD, SC TN SK - SU TN, hr.okr. BN, TN	TN	21,894
	SC TN SK - SÚ PD	3523B00100	hr.spr. SC TN SK - SU PD, SC TN SK - SU TN, hr.okr. BN, TN	3523A00100	križ. I/50, II/516, hr.spr. SC TN SK - SU PD, SSC - IVSC ZA, hr.vl. STAT, TN SK, kon. CK II/516	BN	3,752
II/516 SPOLU:							25,646
II/517	SC TN SK - SÚ PB	2544A00303	zač. CK II/517, križ. II/517, II/507, POVAŽSKÁ BYSTRICA, okr.Považská B	2544B00200	hr.spr. SC TN SK - SU PB, SC ŽSK - HPOV, hr.vl. TN SK, ZA SK, hr.okr. PB, ZA	PB	18,607
	SC ŽSK - HPOV	2544B00200	hr.spr. SC TN SK - SU PB, SC ŽSK - HPOV, hr.vl. TN SK, ZA SK, hr.okr. PB, ZA	2544A00401	zač. CK II/517, križ. II/517, RAJEC, okr.Žilina	ZA	5,618
II/517 SPOLU:							24,225
II/519	SC TN SK - SÚ PD	3522A00100	zač. CK II/519, križ. II/519, I/64, hr.spr. SC TN SK - SU PD, SSC - IVSC ZA, hr.vl. STAT, TN SK, NITRIANSKE PRAVNO	3611B00100	hr.spr. SC TN SK - SU PD, SC ŽSK - TUR, hr.vl. TN SK, ZA SK, hr.okr. PD, TR	PD	6,673
	SC ŽSK - TUR	3611B00100	hr.spr. SC TN SK - SU PD, SC ŽSK - TUR, hr.vl. TN SK, ZA SK, hr.okr. PD, TR	3611B00700	hr.okr. MT, TR	TR	14,970
		3611B00700	hr.okr. MT, TR	3611A00102	križ. I/65, II/519, hr.spr. SC ŽSK - TUR, SSC - IVSC ZA, hr.vl. STAT, ZA SK, kon. CK II/519	MT	8,444
II/519 SPOLU:							30,087
II/520	SC ŽSK - ORA	2632A04700	zač. CK II/520, kon.vevyb.úseku II/520, okr.Námestovo	2623B00300	hr.okr. NO, TS	NO	29,988
		2623B00300	hr.okr. NO, TS	2624B00100	hr.spr. CU, SC ŽSK - ORA, hr.vl. STAT, ZA SK, SUCHÁ HORA	TS	23,214
	CU	2624B00100	hr.spr. CU, SC ŽSK - ORA, hr.vl. STAT, ZA SK, SUCHÁ HORA	2624A00100	okr.Tvrdošín	TS	0,510
	SC ŽSK - KYS	2632A01300	zač. CK III/5202, križ. II/520, III/5202, NOVÁ BYSTRICA, okr.Čadca	2613A03310	zač. CK II/520, križ. II/520, KRÁSNO NAD KYSUCOU, okr.Čadca	CA	18,960
II/520 SPOLU:							72,672

ÚSEKY CIEST I. A II. TRIEDY



ČLEZENIE: SPRÁVCA CK / OKRES

STAV SIETE CESTNÝCH KOMUNIKÁCIÍ K: 01.01.2014

ČÍSLO CESTY	SPRÁVCA CK	POČIATOČNÝ UZOL	POPIS POČIATOČNÉHO UZLA	KONCOVÝ UZOL	POPIS KONCOVÉHO UZLA	OKRES	DĹŽKA [km]
II/520A	SC ŽSK - KYS	2614A01000	zač. CK II/520A, križ. III/5202, II/520A, NOVÁ BYSTRICA, okr.Čadca	2614B00100	hr.spr. SC ŽSK - KYS, SC ŽSK - ORA, hr.okr. CA, NO	CA	5,440
	SC ŽSK - ORA	2614B00100	hr.spr. SC ŽSK - KYS, SC ŽSK - ORA, hr.okr. CA, NO	2632A04900	križ. II/520, II/520A, ORAVSKÁ LESNÁ, okr.Námestovo, kon. CK II/520A	NO	3,959
II/520A SPOLU:							9,399
II/524	RSÚC NR-SSU LV	4611A00300	zač. CK II/524, križ. II/524, I/51, hr.spr. RSUC NR - SSU LV, SSC - IVSC BA, hr.vl. NR SK, STAT	3633B00100	hr.spr. BB RSC - ZH, RSUC NR - SSU LV, hr.vl. BB SK, NR SK, hr.okr. BS	LV	15,708
	BB RSC - ZH	3633B00100	hr.spr. BB RSC - ZH, RSUC NR - SSU LV, hr.vl. BB SK, NR SK, hr.okr. BS	3633A04101	zač. CK I/51, križ. I/51, II/524, hr.spr. BB RSC - ZH, SSC - IVSC BB, hr.vl. B	BS	16,230
II/524 SPOLU:							31,938
II/526	BB RSC - ZV	4612A00101	zač. CK II/526, križ. I/66, II/526, hr.spr. BB RSC - ZV, SSC - IVSC BB, hr.vl. BB SK, STAT	3634B00200	hr.okr. KA, ZV	KA	16,114
		3634B00200	hr.okr. KA, ZV	3634A03400	zač. nevyb. úseku II/526, okr.Zvolen	ZV	3,699
		3634A01000	zač. CK II/526, kon. nevyb. úseku II/526, okr.Detva	3641B00300	hr.spr. BB RSC - LC, BB RSC - ZV	DT	39,406
	BB RSC - LC	3641B00300	hr.spr. BB RSC - LC, BB RSC - ZV	3642B00400	hr.okr. DT, PT	DT	8,948
		3642B00400	hr.okr. DT, PT	3642B00100	hr.spr. BB RSC - LC, BB RSC - RS, hr.okr. PT, RS	PT	16,954
	BB RSC - RS	3642B00100	hr.spr. BB RSC - LC, BB RSC - RS, hr.okr. PT, RS	3731B00300	hr.okr. RA, RS	RS	27,058
		3731B00300	hr.okr. RA, RS	3731B00100	hr.spr. BB RSC - RS, SC KSK - SU RV, hr.vl. BB SK, KE SK, hr.okr. RA, RV	RA	27,297
	SC KSK - SÚ RV	3731B00100	hr.spr. BB RSC - RS, SC KSK - SU RV, hr.vl. BB SK, KE SK, hr.okr. RA, RV	3732A02900	križ. I/50, II/526, hr.spr. NDS - SSUR KE, SC KSK - SU RV, SSC - IVSC KE, hr.vl. KE SK, NDS, STAT, ROŽŇAVA	RV	24,437
II/526 SPOLU:							163,913
II/527	RSÚC NR-SSU LV	4613A00400	zač. CK II/527, križ. II/527, I/66, hr.spr. RSUC NR - SSU LV, SSC - IVSC BA, hr.vl. NR SK, STAT, ŠAHY	4614B00100	hr.spr. BB RSC - VK, RSUC NR - SSU LV, hr.vl. BB SK, NR SK, hr.okr. LV	LV	6,023
	BB RSC - VK	4614B00100	hr.spr. BB RSC - VK, RSUC NR - SSU LV, hr.vl. BB SK, NR SK, hr.okr. LV	3634B00100	hr.spr. BB RSC - VK, BB RSC - ZV, hr.okr. KA, VK	VK	61,827
	BB RSC - ZV	3634B00100	hr.spr. BB RSC - VK, BB RSC - ZV, hr.okr. KA, VK	3634B00300	hr.okr. KA, ZV	KA	7,795
		3634B00300	hr.okr. KA, ZV	3634A00102	križ. II/527, I/66, hr.spr. BB RSC - ZV, SSC - IVSC BB, hr.vl. BB SK, STAT, kon. CK II/527	ZV	10,110
II/527 SPOLU:							85,755
II/527A	BB RSC - VK	4614A00600	zač. CK II/527A, križ. II/527, II/527A, SLOVENSKÉ ĎARMOTY, okr.Veľký Krtíš	4614B00300	hr.spr. BB RSC - VK, CU, hr.vl. BB SK, STAT, SLOVENSKÉ ĎARMOTY	VK	0,150
	CU	4614B00300	hr.spr. BB RSC - VK, CU, hr.vl. BB SK, STAT, SLOVENSKÉ ĎARMOTY	4614B00400	hr.spr. BB RSC - VK, CU, hr.vl. BB SK, STAT, SLOVENSKÉ ĎARMOTY	VK	0,140
	BB RSC - VK	4614B00400	hr.spr. BB RSC - VK, CU, hr.vl. BB SK, STAT, SLOVENSKÉ ĎARMOTY	4614A02100	okr.Veľký Krtíš, kon. CK II/527A na št. hr. Slovenské Ďarmoty - Balassagya	VK	0,119
II/527A SPOLU:							0,409
II/527B	BB RSC - VK	4621A01300	zač. CK II/527B, križ. II/527B, II/527, okr.Veľký Krtíš	4621A02700	križ. II/527, II/527B, VEĽKÝ KRTÍŠ, okr.Veľký Krtíš, kon. CK II/527B	VK	4,436
II/527B SPOLU:							4,436
II/529	BB RSC - ZV	3641A00301	zač. CK II/529, križ. II/526, II/529, HRIŇOVÁ, okr.Detva	3641B00400	hr.spr. BB RSC - BB, BB RSC - ZV, hr.okr. BR, DT	DT	13,768
	BB RSC - BB	3641B00400	hr.spr. BB RSC - BB, BB RSC - ZV, hr.okr. BR, DT	3623A00200	križ. I/66, II/529, I/72, hr.spr. BB RSC - BB, SSC - IVSC BB, hr.vl. BB SK, STAT, BREZNO, kon. CK II/529	BR	25,359
II/529 SPOLU:							39,127

ÚSEKY CIEST I. A II. TRIEDY



ČLENIENIE: SPRÁVCA CK / OKRES

STAV SIETE CESTNÝCH KOMUNIKÁCIÍ K: 01.01.2014

ČÍSLO CESTY	SPRÁVCA CK	POČIATOČNÝ UZOL	POPIS POČIATOČNÉHO UZLA	KONCOVÝ UZOL	POPIS KONCOVÉHO UZLA	OKRES	DĹŽKA [km]
II/531	BB RSC - RS	4711A00101	zač. CK II/531, križ. II/531, II/571, okr.Rimavská Sobota	3624B00100	hr.okr. RA, RS	RS	15,050
		3624B00100	hr.okr. RA, RS	3713B00100	hr.spr. BB RSC - BB, BB RSC - RS, hr.okr. BR, RA, ČERVENÁ SKALA	RA	16,843
	BB RSC - BB	3713B00100	hr.spr. BB RSC - BB, BB RSC - RS, hr.okr. BR, RA, ČERVENÁ SKALA	3713A00200	križ. I/66, II/531, hr.spr. BB RSC - BB, SSC - IVSC BB, hr.vl. BB SK, STAT, ČERVENÁ SKALA	BR	4,215
II/531 SPOLU:							36,108
II/532	BB RSC - RS	3733A00200	zač. CK II/532, križ. I/50, II/532, hr.spr. BB RSC - RS, SSC - IVSC BB, hr.vl. BB SK, STAT	3713A00100	križ. II/531, II/532, MURÁŇ, okr.Revúca	RA	45,154
II/532 SPOLU:							45,154
II/533	SC KSK - SÚ RV	3714A00103	zač. CK II/533, zač. CK II/533, križ. II/533, GEMERSKÁ POLOMA, okr.Rožňava	3714B00100	hr.spr. SC KSK - SU RV, SC KSK - SU SNV, hr.okr. RV, SN	RV	17,168
	SC KSK - SÚ SNV	3714B00100	hr.spr. SC KSK - SU RV, SC KSK - SU SNV, hr.okr. RV, SN	3712B00500	hr.spr. SC KSK - SU SNV, SUC PSK - PP, hr.vl. KE SK, PO SK, hr.okr. LE, SN	SN	35,329
	SÚC PSK - PP	3712B00500	hr.spr. SC KSK - SU SNV, SUC PSK - PP, hr.vl. KE SK, PO SK, hr.okr. LE, SN	3712A00911	zač. CK II/533, križ. II/533, LEVOČA, okr.Levoča, kon. CK II/533	LE	5,348
II/533 SPOLU:							57,845
II/534	SÚC PSK - PP	2733A00204	zač. CK I/18, zač. CK I/18, zač. CK II/534, križ. I/18, II/534, hr.spr. SSC - IVSC KE, SUC PSK - PP, hr.vl. PO SK, STAT, POPRAD	2733A00900	križ. II/534, II/537, POPRAD, okr.Poprad, kon. CK II/534	PP	10,402
II/534 SPOLU:							10,402
II/535	SC KSK - SÚ RV	3714A00201	zač. CK II/535, križ. I/67, II/535, hr.spr. SC KSK - SU RV, SSC - IVSC KE, hr.vl. KE SK, STAT	3712B00200	hr.spr. SC KSK - SU RV, SC KSK - SU SNV, hr.okr. RV, SN	RV	2,001
	SC KSK - SÚ SNV	3712B00200	hr.spr. SC KSK - SU RV, SC KSK - SU SNV, hr.okr. RV, SN	3712A00200	križ. II/535, II/533, okr.Spišská Nová Ves, kon. CK II/535	SN	8,985
II/535 SPOLU:							10,986
II/536	SC KSK - SÚ SNV	3721A00200	zač. CK II/536, križ. II/547, II/536, SPIŠSKÉ VLACHY, okr.Spišská Nová Ves	3712B00600	hr.spr. SC KSK - SU SNV, SUC PSK - PP, hr.vl. KE SK, PO SK, hr.okr. LE, SN	SN	26,508
	SÚC PSK - PP	3712B00600	hr.spr. SC KSK - SU SNV, SUC PSK - PP, hr.vl. KE SK, PO SK, hr.okr. LE, SN	3712A00101	križ. I/18, II/536, hr.spr. SSC - IVSC KE, SUC PSK - PP, hr.vl. PO SK, STAT, POPRAD	LE	2,764
		3712A00600	križ. I/18, II/536, hr.spr. SSC - IVSC KE, SUC PSK - PP, hr.vl. PO SK, STAT, JÁNOVCE	2734B00100	hr.okr. KK, PP	PP	2,421
		2734B00100	hr.okr. KK, PP	2734A00503	zač. CK II/536, zač. CK II/536, zač. CK II/536, križ. II/536, KEŽMAROK, okr.Kežmarok	KK	12,611
II/536 SPOLU:							44,304
II/536A	SC KSK - SÚ SNV	3712A01903	zač. CK II/536, zač. CK II/536A, križ. II/536, II/536A, okr.Spišská Nová Ves	3712A06600	križ. III/5365, II/536A, okr.Spišská Nová Ves, kon. CK II/536A	SN	0,092
II/536A SPOLU:							0,092
II/537	SC ŽSK - LIP	2644A00201	zač. CK II/537, križ. I/18, II/537, hr.spr. SC ŽSK - LIP, SSC - IVSC ZA, hr.vl. STAT, ZA SK, LIPTOVSKÝ HRÁDOK	2644B00100	hr.spr. SC ŽSK - LIP, SUC PSK - PP, hr.vl. PO SK, ZA SK, hr.okr. LM, PP, POPRAD	LM	18,460
	SÚC PSK - PP	2644B00100	hr.spr. SC ŽSK - LIP, SUC PSK - PP, hr.vl. PO SK, ZA SK, hr.okr. LM, PP, POPRAD	2731A00102	zač. CK II/537, križ. II/537, POPRAD, okr.Poprad	PP	43,586
II/537 SPOLU:							62,046

ÚSEKY CIEST I. A II. TRIEDY



ČLEZENIE: SPRÁVCA CK / OKRES

STAV SIETE CESTNÝCH KOMUNIKÁCIÍ K: 01.01.2014

ČÍSLO CESTY	SPRÁVCA CK	POČIATOČNÝ UZOL	POPIS POČIATOČNÉHO UZLA	KONCOVÝ UZOL	POPIS KONCOVÉHO UZLA	OKRES	DĹŽKA [km]
II/538	SÚC PSK - PP	2733A00300	zač. CK III/018144, zač. CK II/538, križ. I/18, III/018144, II/538, hr.spr. SSC - IVSC KE, SUC PSK - PP, hr.vl. PO SK, STAT, ŠTRBA	2733A00500	križ. II/537, II/538, POPRAD, okr.Poprad, kon. CK II/538	PP	7,419
II/538 SPOLU:							7,419
II/539	SÚC PSK - PP	2733A00402	zač. CK II/539, zač. CK II/539, zač. CK II/539, križ. II/539, POPRAD, okr.Poprad	2733A00801	križ. II/537, II/539, POPRAD, okr.Poprad, kon. CK II/539	PP	6,643
II/539 SPOLU:							6,643
II/540	SÚC PSK - PP	2734A00600	zač. CK II/540, križ. I/67, II/540, hr.spr. SSC - IVSC KE, SUC PSK - PP, hr.vl. PO SK, STAT, VEĽKÁ LOMNICA	2733B00400	hr.okr. KK, PP, POPRAD	KK	4,647
	SÚC PSK - PP	2733B00400	hr.okr. KK, PP, POPRAD	2733A01203	zač. CK II/540, križ. II/540, POPRAD, okr.Poprad, kon. CK II/540	PP	4,171
II/540 SPOLU:							8,818
II/541	SC ŽSK - HPOV	2542A01300	zač. CK II/541, križ. II/507, II/541, KOTEŠOVÁ, okr.Bytča	2542B00200	hr.spr. SC ŽSK - HPOV, SC ŽSK - KYS, hr.okr. BY, CA	BY	14,346
	SC ŽSK - KYS	2542B00200	hr.spr. SC ŽSK - HPOV, SC ŽSK - KYS, hr.okr. BY, CA	2524A01502	križ. II/487, II/541, TURZOVKA, okr.Čadca, kon. CK II/541	CA	4,246
II/541 SPOLU:							18,592
II/542	SÚC PSK - SL	2732A00100	zač. CK II/542, križ. I/67, II/542, hr.spr. SSC - IVSC KE, SUC PSK - SL, hr.vl. PO SK, STAT, SPIŠSKÁ BELÁ	2714A00102	križ. II/543, II/542, okr.Kežmarok, kon. CK II/542	KK	29,680
II/542 SPOLU:							29,680
II/543	SÚC PSK - SL	2732A00201	zač. CK II/543, križ. II/543, I/77, hr.spr. SSC - IVSC KE, SUC PSK - SL, hr.vl. PO SK, STAT, HNIEZDNE	2714B00100	hr.okr. KK, SL	SL	20,784
		2714B00100	hr.okr. KK, SL	2714B00300	hr.spr. CU, SUC PSK - SL, hr.vl. PO SK, STAT	KK	9,087
	CU	2714B00300	hr.spr. CU, SUC PSK - SL, hr.vl. PO SK, STAT	2714B00200	hr.spr. CU, SUC PSK - SL, hr.vl. PO SK, STAT	KK	0,069
	SÚC PSK - SL	2714B00200	hr.spr. CU, SUC PSK - SL, hr.vl. PO SK, STAT	2714A00200	okr.Kežmarok, kon. CK II/543 na št. hr. Lysá nad Dunajcom - Niedzica	KK	0,229
II/543 SPOLU:							30,169
II/545	SÚC PSK - PO	2744A00102	zač. CK II/545, zač. CK II/545, križ. II/545, KAPUŠANY, okr.Prešov	2744B00100	hr.spr. SUC PSK - BJ, SUC PSK - PO, hr.okr. BJ, PO	PO	9,860
	SÚC PSK - BJ	2744B00100	hr.spr. SUC PSK - BJ, SUC PSK - PO, hr.okr. BJ, PO	2724A00200	okr.Bardejov	BJ	33,071
II/545 SPOLU:							42,931
II/546	SÚC PSK - PO	3722A00208	zač. CK II/546, zač. CK II/546, zač. CK II/546, križ. II/546, PREŠOV, okr.Prešov	3722B00100	hr.spr. SC KSK - SU SNV, SUC PSK - PO, hr.vl. KE SK, PO SK, hr.okr. GL, PO	PO	24,515
	SC KSK - SÚ SNV	3722B00100	hr.spr. SC KSK - SU SNV, SUC PSK - PO, hr.vl. KE SK, PO SK, hr.okr. GL, PO	3712B01100	hr.okr. GL, SN, HNILČÍK	GL	46,089
		3712B01100	hr.okr. GL, SN, HNILČÍK	3712A00300	križ. II/546, II/533, okr.Spišská Nová Ves, kon. CK II/546	SN	6,117
II/546 SPOLU:							76,721
II/547	MAG KE	3724A01322	zač. CK II/547, križ. II/547, PR/3, hr.spr. MAG KE, NDS - SSUR KE, hr.vl. KE, KE SK, hr.okr. KE1, KS	3724B00100	hr.spr. MAG KE, SC KSK - SU SNV, hr.vl. KE, KE SK, hr.okr. KE1, KS	KE1	16,544
	SC KSK - SÚ SNV	3724B00100	hr.spr. MAG KE, SC KSK - SU SNV, hr.vl. KE, KE SK, hr.okr. KE1, KS	3724B01100	hr.okr. GL, KS	KS	8,865
		3724B01100	hr.okr. GL, KS	3721B00900	hr.okr. GL, SN	GL	18,645
		3721B00900	hr.okr. GL, SN	3721B00300	hr.spr. SC KSK - SU SNV, SUC PSK - PP, hr.vl. KE SK, PO SK, hr.okr. LE, SN	SN	13,168
		SÚC PSK - PP	3721B00300	hr.spr. SC KSK - SU SNV, SUC PSK - PP, hr.vl. KE SK, PO SK, hr.okr. LE, SN	3721A00100	križ. I/18, II/547, hr.spr. NDS - SSUD BE, SSC - IVSC KE, SUC PSK - PP, hr.vl. NDS, PO SK, STAT	LE

ÚSEKY CIEST I. A II. TRIEDY



ČLEZENIE: SPRÁVCA CK / OKRES

STAV SIETE CESTNÝCH KOMUNIKÁCIÍ K: 01.01.2014

ČÍSLO CESTY	SPRÁVCA CK	POČIATOČNÝ UZOL	POPIS POČIATOČNÉHO UZLA	KONCOVÝ UZOL	POPIS KONCOVÉHO UZLA	OKRES	DĹŽKA [km]
II/547 SPOLU:							61,981
II/548	MAG KE	3724A00105	zač. CK II/548, zač. CK R/2, zač. CK R/2, križ. II/548, R/2, hr.spr. MAG KE,	3724B00200	hr.spr. MAG KE, SC KSK - SU MB, hr.vl. KE, KE SK, hr.okr. KE2, KS	KE2	2,620
	SC KSK - SÚ MB	3724B00200	hr.spr. MAG KE, SC KSK - SU MB, hr.vl. KE, KE SK, hr.okr. KE2, KS	3723B00100	hr.spr. SC KSK - SU MB, SC KSK - SU SNV, hr.okr. GL, KS	KS	41,066
	SC KSK - SÚ SNV	3723B00100	hr.spr. SC KSK - SU MB, SC KSK - SU SNV, hr.okr. GL, KS	3723A00200	križ. II/549, II/548, SMOLNÍK, okr.Gelnica, kon. CK II/548	GL	4,499
II/548 SPOLU:							48,185
II/549	SC KSK - SÚ SNV	3723A00100	zač. CK II/549, križ. II/546, II/549, MNÍŠEK NAD HNILCOM, okr.Gelnica	3714B00200	hr.spr. SC KSK - SU RV, SC KSK - SU SNV, hr.okr. GL, RV	GL	20,664
	SC KSK - SÚ RV	3714B00200	hr.spr. SC KSK - SU RV, SC KSK - SU SNV, hr.okr. GL, RV	3732A00400	križ. II/549, I/50, hr.spr. SC KSK - SU RV, SSC - IVSC KE, hr.vl. KE SK, STAT, KRÁSNOHORSKÉ PODHRADIE, kon. CK II/549	RV	9,915
II/549 SPOLU:							30,579
II/550	SC KSK - SÚ MB	3741A00100	zač. CK II/550, križ. I/50, II/550, hr.spr. NDS - SSUR KE, SC KSK - SU MB, hr.vl. KE SK, NDS	3723A00300	križ. II/550, II/548, JASOV, okr.Košice - okolie, kon. CK II/550	KS	10,314
II/550 SPOLU:							10,314
II/552	MAG KE	3724A01603	zač. CK II/552, križ. II/552, PR/3, hr.spr. MAG KE, NDS - SSUR KE, hr.vl. K	3831B00200	hr.spr. MAG KE, SC KSK - SU MB, hr.vl. KE, KE SK, hr.okr. KE4, KS	KE4	6,272
	SC KSK - SÚ MB	3831B00200	hr.spr. MAG KE, SC KSK - SU MB, hr.vl. KE, KE SK, hr.okr. KE4, KS	3831B00100	hr.spr. SC KSK - SU MB, SC KSK - SU TV, hr.okr. KS, TV	KS	20,336
	SC KSK - SÚ TV	3831B00100	hr.spr. SC KSK - SU MB, SC KSK - SU TV, hr.okr. KS, TV	3832B00100	hr.spr. SC KSK - SU MI, SC KSK - SU TV, hr.okr. MI, TV	TV	28,973
	SC KSK - SÚ MI	3832B00100	hr.spr. SC KSK - SU MI, SC KSK - SU TV, hr.okr. MI, TV	3841A00300	okr.Michalovce, kon. CK II/552	MI	29,532
II/552 SPOLU:							85,113
II/554	SC KSK - SÚ MI	3832A00301	zač. CK II/554, križ. II/554, II/552, OBORÍN, okr.Michalovce	3814B00100	hr.spr. SC KSK - SU MI, SUC PSK - VT, hr.vl. KE SK, PO SK, hr.okr. MI, VT	MI	29,014
	SÚC PSK - VT	3814B00100	hr.spr. SC KSK - SU MI, SUC PSK - VT, hr.vl. KE SK, PO SK, hr.okr. MI, VT	2834B00100	hr.spr. SUC PSK - HE, SUC PSK - VT, hr.okr. HE, VT	VT	29,454
	SÚC PSK - HE	2834B00100	hr.spr. SUC PSK - HE, SUC PSK - VT, hr.okr. HE, VT	2834B00600	hr.okr. HE, ML	HE	13,029
		2834B00600	hr.okr. HE, ML	2832B00200	hr.spr. SUC PSK - HE, SUC PSK - SK, hr.okr. ML, SP	ML	11,926
SÚC PSK - SK	2832B00200	hr.spr. SUC PSK - HE, SUC PSK - SK, hr.okr. ML, SP	2832A00200	križ. II/575, II/554, HAVAJ, okr.Stropkov	SP	5,001	
II/554 SPOLU:							88,424
II/555	SC KSK - SÚ MI	3814A00103	zač. CK II/555, zač. CK II/555, zač. CK II/555, križ. II/555, MICHALOVCE, okr.Michalovce	3843B00100	hr.spr. SC KSK - SU MI, SC KSK - SU TV, hr.okr. MI, TV	MI	33,125
	SC KSK - SÚ TV	3843B00100	hr.spr. SC KSK - SU MI, SC KSK - SU TV, hr.okr. MI, TV	3834A01803	zač. CK II/555, križ. II/555, okr.Trebišov, kon. CK II/555	TV	9,724
II/555 SPOLU:							42,849

ÚSEKY CIEST I. A II. TRIEDY



ČLENNIE: SPRÁVCA CK / OKRES

STAV SIETE CESTNÝCH KOMUNIKÁCIÍ K: 01.01.2014

ČÍSLO CESTY	SPRÁVCA CK	POČIATOČNÝ UZOL	POPIS POČIATOČNÉHO UZLA	KONCOVÝ UZOL	POPIS KONCOVÉHO UZLA	OKRES	DĹŽKA [km]
II/556	SÚC PSK - VT	2833A00101	zač. CK II/556, križ. I/18, II/556, hr.spr. SSC - IVSC KE, SUC PSK - VT, hr.vl. PO SK, STAT, HANUŠOVCE NAD TOPLŤOU	2833B00100	hr.spr. SUC PSK - BJ, SUC PSK - VT, hr.okr. SK, VT	VT	5,794
	SÚC PSK - BJ	2833B00100	hr.spr. SUC PSK - BJ, SUC PSK - VT, hr.okr. SK, VT	2833A00202	križ. I/73, II/556, hr.spr. SSC - IVSC KE, SUC PSK - BJ, hr.vl. PO SK, STAT, GIRALTOVCE	SK	5,463
	SÚC PSK - SK	2833A02401	križ. I/73, II/556, hr.spr. SSC - IVSC KE, SUC PSK - SK, hr.vl. PO SK, STAT	2833B00600	hr.okr. SK, SP	SK	3,288
		2833B00600	hr.okr. SK, SP	2833A03300	križ. I/15, II/556, hr.spr. SSC - IVSC KE, SUC PSK - SK, hr.vl. PO SK, STAT, kon. CK II/556	SP	5,377
II/556 SPOLU:							19,922
II/558	SÚC PSK - VT	3812A00101	zač. CK I/15, zač. CK II/558, križ. I/15, II/558, hr.spr. SSC - IVSC KE, SUC PSK - VT, hr.vl. PO SK, STAT, SEDLISKÁ	3812B00100	hr.spr. SUC PSK - HE, SUC PSK - VT, hr.okr. HE, VT	VT	3,416
	SÚC PSK - HE	3812B00100	hr.spr. SUC PSK - HE, SUC PSK - VT, hr.okr. HE, VT	3812A07305	zač. CK II/558, križ. II/558, okr.Humenné	HE	8,521
		3821A00101	križ. I/74, II/558, hr.spr. SSC - IVSC KE, SUC PSK - HE, hr.vl. PO SK, STAT, STAKČÍN	3822A01000	zač. nevyb. úseku II/558, okr.Snina	SV	27,336
II/558 SPOLU:							39,273
II/559	SÚC PSK - HE	3812A00504	zač. CK I/74A, zač. CK II/559, križ. I/74A, II/559, hr.spr. SSC - IVSC KE, SUC PSK - HE, hr.vl. PO SK, STAT, HUMENNÉ	2834B00200	hr.okr. HE, ML	HE	21,115
		2834B00200	hr.okr. HE, ML	2814B00200	hr.spr. CU, SUC PSK - HE, hr.vl. PO SK, STAT	ML	35,002
	CU	2814B00200	hr.spr. CU, SUC PSK - HE, hr.vl. PO SK, STAT	2814A00100	okr.Medzilaborce	ML	0,050
II/559 SPOLU:							56,167
II/560	SÚC TTSK - TT	3533A05501	zač. CK II/560, zač. CK II/504, križ. II/504, II/560, TRNAVA, okr.Trnava	3531A03100	križ. II/560, II/502, DECHTICE, okr.Trnava, kon. CK II/560	TT	17,791
II/560 SPOLU:							17,791
II/561	SÚC TTSK - TT	4512A00504	zač. CK II/561, zač. CK II/561, zač. CK II/561, križ. II/561, GALANTA, okr.Galanta	4514B00400	hr.spr. RSUC NR - SSU NZ, SUC TTSK - TT, hr.vl. NR SK, TT SK, hr.okr.	GA	14,212
	RSÚC NR-SSU NZ	4514B00400	hr.spr. RSUC NR - SSU NZ, SUC TTSK - TT, hr.vl. NR SK, TT SK, hr.okr.	4514B00100	hr.spr. RSUC NR - SSU NZ, SUC TTSK - TT, hr.vl. NR SK, TT SK, hr.okr.	SA	1,714
	SÚC TTSK - TT	4514B00100	hr.spr. RSUC NR - SSU NZ, SUC TTSK - TT, hr.vl. NR SK, TT SK, hr.okr.	4514B00200	hr.spr. SUC TTSK - DS, SUC TTSK - TT, hr.okr. DS, GA	GA	7,894
	SÚC TTSK - DS	4514B00200	hr.spr. SUC TTSK - DS, SUC TTSK - TT, hr.okr. DS, GA	4532A00200	križ. I/63, II/561, hr.spr. SSC - IVSC BA, SUC TTSK - DS, hr.vl. STAT, TT SK, VEĽKÝ MEDER	DS	19,450
II/561 SPOLU:							43,270
II/562	RSÚC NR-SSU NR	4521A00500	zač. CK II/562, križ. I/64, II/562, hr.spr. RSUC NR - SSU NR, SSC - IVSC BA, hr.vl. NR SK, STAT, NITRA	4512B00200	hr.spr. RSUC NR - SSU NR, RSUC NR - SSU NZ, hr.okr. NR, SA	NR	14,741
	RSÚC NR-SSU NZ	4512B00200	hr.spr. RSUC NR - SSU NR, RSUC NR - SSU NZ, hr.okr. NR, SA	4514A00200	križ. I/75, II/562, hr.spr. RSUC NR - SSU NZ, SSC - IVSC BA, hr.vl. NR SK, STAT, TRNOVEC NAD VÁHOM, kon. CK II/562	SA	5,257
II/562 SPOLU:							19,998

ÚSEKY CIEST I. A II. TRIEDY



ČLEZENIE: SPRÁVCA CK / OKRES

STAV SIETE CESTNÝCH KOMUNIKÁCIÍ K: 01.01.2014

ČÍSLO CESTY	SPRÁVCA CK	POČIATOČNÝ UZOL	POPIS POČIATOČNÉHO UZLA	KONCOVÝ UZOL	POPIS KONCOVÉHO UZLA	OKRES	DĹŽKA [km]
II/563	RSÚC NR-SSU NZ	4523A00100	zač. CK II/563, NOVÉ ZÁMKY, okr.Nové Zámky	4541B00100	hr.spr. RSUC NR - SSU KN, RSUC NR - SSU NZ, hr.okr. KN, NZ	NZ	14,888
	RSÚC NR-SSU KN	4541B00100	hr.spr. RSUC NR - SSU KN, RSUC NR - SSU NZ, hr.okr. KN, NZ	4541A00202	križ. II/573, II/563, KOLÁROVO, okr.Komárno	KN	4,316
II/563 SPOLU:							19,204
II/564	RSÚC NR-SSU LV	4522A00400	zač. CK III/51041, zač. CK II/564, križ. I/76, III/51041, II/564, hr.spr. RSUC NR - SSU LV, SSC - IVSC BA, hr.vl. NR SK, STAT, TLMAČE	4631B00100	hr.spr. RSUC NR - SSU LV, RSUC NR - SSU NZ, hr.okr. LV, NZ	LV	51,424
	RSÚC NR-SSU NZ	4631B00100	hr.spr. RSUC NR - SSU LV, RSUC NR - SSU NZ, hr.okr. LV, NZ	4633A01300	križ. I/76, II/564, hr.spr. RSUC NR - SSU NZ, SSC - IVSC BA, hr.vl. NR SK, STAT	NZ	18,186
II/564 SPOLU:							69,610
II/566	SC KSK - SÚ MI	3823A00104	zač. CK II/566, zač. CK II/566, zač. CK II/566, križ. II/566, TIBAVA, okr.Sobrance	3822B00100	hr.spr. SC KSK - SU MI, SUC PSK - HE, hr.vl. KE SK, PO SK, hr.okr. SO, SV	SO	19,995
	SÚC PSK - HE	3822B00100	hr.spr. SC KSK - SU MI, SUC PSK - HE, hr.vl. KE SK, PO SK, hr.okr. SO, SV	3822A01500	križ. II/558, II/566, okr.Snina	SV	14,150
II/566 SPOLU:							34,145
II/567	SÚC PSK - HE	2832A00600	zač. CK II/567, križ. II/559, II/567, MEDZILABORCE, okr.Medzilaborce	2843B00100	hr.okr. HE, ML	ML	18,501
	SÚC PSK - HE	2843B00100	hr.okr. HE, ML	2843B00200	hr.okr. HE, SV	HE	6,027
	SÚC PSK - HE	2843B00200	hr.okr. HE, SV	3821A00700	križ. I/74, II/567, hr.spr. SSC - IVSC KE, SUC PSK - HE, hr.vl. PO SK, STAT, SNINA, kon. CK II/567	SV	19,652
II/567 SPOLU:							44,180
II/571	BB RSC - LC	4622A00201	zač. CK II/571, križ. I/71, II/571, hr.spr. BB RSC - LC, SSC - IVSC BB, hr.vl. BB SK, STAT	4622A01900	zač. CK III/57115, križ. II/571, III/57115, hr.spr. BB RSC - LC, BB RSC - RS, hr.okr. LC, RS, ŠURICE	LC	11,972
	BB RSC - RS	4622A01900	zač. CK III/57115, križ. II/571, III/57115, hr.spr. BB RSC - LC, BB RSC - RS, hr.okr. LC, RS, ŠURICE	4712A00200	križ. II/571, I/67, hr.spr. BB RSC - RS, SSC - IVSC BB, hr.vl. BB SK, STAT, kon. CK II/571	RS	41,451
II/571 SPOLU:							53,423
II/572	MAG BA	4424A00102	zač. CK I/2, zač. CK II/572, križ. I/2, II/572, hr.okr. BA1, BA4, BRATISLAVA	4424A00201	zač. CK II/502, križ. II/572, MK, II/502, hr.okr. BA1, BA3, BRATISLAVA	BA1	3,577
	MAG BA	4424A00201	zač. CK II/502, križ. II/572, MK, II/502, hr.okr. BA1, BA3, BRATISLAVA	4424A00300	zač./kon. smer. rozd., hr.okr. BA2, BA3, BRATISLAVA	BA3	0,409
	MAG BA	4424A00300	zač./kon. smer. rozd., hr.okr. BA2, BA3, BRATISLAVA	4424B00100	hr.spr. MAG BA, RC BA, hr.vl. BA , BA SK, hr.okr. BA2, SC	BA2	8,461
	RC BA	4424B00100	hr.spr. MAG BA, RC BA, hr.vl. BA , BA SK, hr.okr. BA2, SC	4424B00200	hr.spr. RC BA, SUC TTSK - DS, hr.vl. BA SK, TT SK, hr.okr. DS, SC	SC	5,830
	SÚC TTSK - DS	4424B00200	hr.spr. RC BA, SUC TTSK - DS, hr.vl. BA SK, TT SK, hr.okr. DS, SC	4531A06700	križ. I/63, II/572, hr.spr. SSC - IVSC BA, SUC TTSK - DS, hr.vl. STAT, TT SK	DS	30,622
II/572 SPOLU:							48,899
II/573	SÚC TTSK - TT	4512A01011	zač. CK II/573, zač. CK R/1, zač. CK R/1, križ. II/573, R/1, hr.spr. NDS - SSUR GA, SUC TTSK - TT, hr.vl. NDS, TT SK	4512B00400	hr.spr. RSUC NR - SSU NZ, SUC TTSK - TT, hr.vl. NR SK, TT SK, hr.okr. GA, SA	GA	9,375
	RSÚC NR-SSU NZ	4512B00400	hr.spr. RSUC NR - SSU NZ, SUC TTSK - TT, hr.vl. NR SK, TT SK, hr.okr.	4532B00400	hr.okr. NZ, SA	SA	26,917
	RSÚC NR-SSU KN	4532B00400	hr.okr. NZ, SA	4532B00200	hr.spr. RSUC NR - SSU KN, RSUC NR - SSU NZ, hr.okr. KN, NZ	NZ	1,725
	RSÚC NR-SSU KN	4532B00200	hr.spr. RSUC NR - SSU KN, RSUC NR - SSU NZ, hr.okr. KN, NZ	4543A00200	križ. I/63, II/573, hr.spr. RSUC NR - SSU KN, SSC - IVSC BA, hr.vl. NR SK, STAT, KOMÁRNO	KN	28,772
II/573 SPOLU:							66,789

ÚSEKY CIEST I. A II. TRIEDY



ČLEZENIE: SPRÁVCA CK / OKRES

STAV SIETE CESTNÝCH KOMUNIKÁCIÍ K: 01.01.2014

ČÍSLO CESTY	SPRÁVCA CK	POČIATOČNÝ UZOL	POPIS POČIATOČNÉHO UZLA	KONCOVÝ UZOL	POPIS KONCOVÉHO UZLA	OKRES	DĹŽKA [km]
II/574	SC TN SK - SÚ PB	2543A00200	zač. CK II/574, križ. II/507, II/574, PRUSKÉ, okr.Ilava	3521B00200	hr.spr. SC TN SK - SU PB, SC TN SK - SU TN, hr.okr. IL, TN	IL	14,489
	SC TN SK - SÚ TN	3521B00200	hr.spr. SC TN SK - SU PB, SC TN SK - SU TN, hr.okr. IL, TN	3521B00100	hr.spr. SC TN SK - SU PD, SC TN SK - SU TN, hr.okr. PD, TN	TN	4,379
	SC TN SK - SÚ PD	3521B00100	hr.spr. SC TN SK - SU PD, SC TN SK - SU TN, hr.okr. PD, TN	3524A00302	križ. II/574, I/50, hr.spr. SC TN SK - SU PD, SSC - IVSC ZA, hr.vl. STAT, TN SK, kon. CK II/574	PD	32,487
II/574 SPOLU:							51,355
II/574A	SC TN SK - SÚ PB	3521A07400	zač. CK II/574A, križ. II/574, II/574A, okr.Ilava	3521A07807	zač. CK II/574A, križ. II/574A, ILAVA, okr.Ilava, kon. CK II/574A	IL	1,746
II/574A SPOLU:							1,746
II/575	SÚC PSK - SK	2831A00300	zač. CK II/575, križ. I/15, II/575, hr.spr. SSC - IVSC KE, SUC PSK - SK, hr.vl. PO SK, STAT, STROPKOV	2832B00100	hr.spr. SUC PSK - HE, SUC PSK - SK, hr.okr. ML, SP	SP	21,723
	SÚC PSK - HE	2832B00100	hr.spr. SUC PSK - HE, SUC PSK - SK, hr.okr. ML, SP	2841A00100	okr.Medzilaborce	ML	17,234
II/575 SPOLU:							38,957
II/576	SÚC PSK - VT	3812A04101	zač. CK II/576, križ. I/79, II/576, hr.spr. SSC - IVSC KE, SUC PSK - VT, hr.vl. PO SK, STAT, LOMNICA	3813B00100	hr.spr. SC KSK - SU MB, SUC PSK - VT, hr.vl. KE SK, PO SK, hr.okr. KS, VT	VT	16,892
	SC KSK - SÚ MB	3813B00100	hr.spr. SC KSK - SU MB, SUC PSK - VT, hr.vl. KE SK, PO SK, hr.okr. KS, VT	3831A00100	križ. II/552, II/576, BOHDANOVCE, okr.Košice - okolie, kon. CK II/576	KS	24,930
II/576 SPOLU:							41,822
II/578	BB RSC - BB	3614A05807	zač. CK R/1, zač. CK II/578, križ. R/1, II/578, hr.spr. BB RSC - BB, NDS - SSUR ZV, hr.vl. BB SK, NDS, BANSKÁ BYSTRICA	3614A00500	zač. nevyb. úseku II/578, KORDÍKY, okr.Banská Bystrica	BB	10,038
	BB RSC - ZH	3613A00300	zač. CK II/578, kon. nevyb. úseku II/578, okr.Žiar nad Hronom	3613A00200	križ. I/65, II/578, hr.spr. BB RSC - ZH, SSC - IVSC BB, hr.vl. BB SK, STAT, KREMNICA	ZH	10,032
II/578 SPOLU:							20,070
II/579	SC TN SK - SÚ PD	3542A00101	zač. CK II/579, križ. II/579, I/64, hr.spr. SC TN SK - SU PD, SSC - IVSC ZA, hr.vl. STAT, TN SK	3524A00400	križ. I/50, II/579, hr.spr. SC TN SK - SU PD, SSC - IVSC ZA, hr.vl. STAT, TN SK, HRADIŠTE, kon. CK II/579	PE	7,164
II/579 SPOLU:							7,164
II/580	RSÚC NR-SSU NZ	4523A00500	zač. CK II/580, zač. CK III/06422, križ. I/75, II/580, III/06422, hr.spr. RSUC NR - SSU NZ, SSC - IVSC BA, hr.vl. NR SK, STAT	4524B00200	hr.spr. RSUC NR - SSU LV, RSUC NR - SSU NZ, hr.okr. LV, NZ	NZ	25,945
	RSÚC NR-SSU LV	4524B00200	hr.spr. RSUC NR - SSU LV, RSUC NR - SSU NZ, hr.okr. LV, NZ	4522A00302	križ. I/76, II/580, hr.spr. RSUC NR - SSU LV, SSC - IVSC BA, hr.vl. NR SK, STAT, KALNÁ NAD HRONOM	LV	12,444
II/580 SPOLU:							38,389
II/580A	RSÚC NR-SSU NZ	4524A02100	zač. CK II/580A, križ. II/580, II/580A, PODHÁJSKA, okr.Nové Zámky	4524A05600	križ. III/06415, II/580A, PODHÁJSKA, okr.Nové Zámky, kon. CK II/580A	NZ	0,100
II/580A SPOLU:							0,100

ÚSEKY CIEST I. A II. TRIEDY



ČLENIENIE: SPRÁVCA CK / OKRES

STAV SIETE CESTNÝCH KOMUNIKÁCIÍ K: 01.01.2014

ČÍSLO CESTY	SPRÁVCA CK	POČIATOČNÝ UZOL	POPIS POČIATOČNÉHO UZLA	KONCOVÝ UZOL	POPIS KONCOVÉHO UZLA	OKRES	DĹŽKA [km]
II/581	SÚC TTSK - SE	3513A00700	zač. CK II/581, križ. I/51, II/581, III/051111, hr.spr. SSC - IVSC BA, SUC TTSK - SE, hr.vl. STAT, TT SK, kon. CK III/05111	3513B00200	hr.spr. SC TN SK - SU TN, SUC TTSK - SE, hr.vl. TN SK, TT SK, hr.okr. MY, SE	SE	10,307
	SC TN SK - SÚ TN	3513B00200	hr.spr. SC TN SK - SU TN, SUC TTSK - SE, hr.vl. TN SK, TT SK, hr.okr. MY, SE	3514B00300	hr.okr. MY, NM	MY	18,652
		3514B00300	hr.okr. MY, NM	3514A00109	zač. CK II/581, križ. II/581, BZINCE POD JAVORINOU, okr.Nové Mesto nad Váhom, kon. CK II/581	NM	12,646
II/581 SPOLU:							41,605
II/582	SC KSK - SÚ MI	3814A03006	zač. CK II/582, križ. II/582, I/18, hr.spr. SC KSK - SU MI, SSC - IVSC KE, hr.vl. KE SK, STAT, MICHALOVCE	3823B00200	hr.okr. MI, SO	MI	23,012
		3823B00200	hr.okr. MI, SO	3823A00202	zač. CK II/582, križ. II/582, SOBRANCE, okr.Sobrance	SO	9,411
II/582 SPOLU:							32,423
II/583	SC ŽSK - HPOV	2631A00405	zač. CK II/583, križ. I/11, II/583, hr.spr. SC ŽSK - HPOV, SSC - IVSC ZA, hr.vl. STAT, ZA SK, ŽILINA	2632B00200	hr.spr. SC ŽSK - HPOV, SC ŽSK - ORA, hr.okr. DK, ZA	ZA	30,062
	SC ŽSK - ORA	2632B00200	hr.spr. SC ŽSK - HPOV, SC ŽSK - ORA, hr.okr. DK, ZA	2634A00200	križ. I/70, II/583, hr.spr. SC ŽSK - ORA, SSC - IVSC ZA, hr.vl. STAT, ZA SK, PÁRNICA	DK	13,899
II/583 SPOLU:							43,961
II/583A	SC ŽSK - HPOV	2631A08505	zač. CK II/583A, križ. I/18A, II/583A, hr.spr. SC ŽSK - HPOV, SSC - IVSC ZA, hr.vl. STAT, ZA SK, ŽILINA	2631A00703	zač. CK II/583, zač. CK II/583, zač. CK III/01180, zač. CK III/01180, križ. II/583, III/01180, II/583A, okr.Žilina	ZA	6,909
II/583A SPOLU:							6,909
II/583B	SC ŽSK - HPOV	2631A08804	zač. CK II/583B, zač. CK II/583B, križ. II/583B, okr.Žilina	2631A08701	zač. CK II/583, zač. CK II/583, zač. CK II/583, križ. II/583, II/583B, okr.Žilina	ZA	0,266
II/583B SPOLU:							0,266
II/583C	SC ŽSK - HPOV	2631A09005	zač. CK II/583C, zač. CK II/583C, križ. II/583C, okr.Žilina	2631A09301	zač. CK II/583C, križ. II/583C, okr.Žilina, kon. CK II/583C	ZA	0,985
II/583C SPOLU:							0,985
II/583D	SC ŽSK - HPOV	2631A09107	zač. CK II/583D, križ. II/583D, okr.Žilina	2631A09202	zač. CK II/583D, križ. II/583D, okr.Žilina, kon. CK II/583D	ZA	1,130
II/583D SPOLU:							1,130
II/584	SC ŽSK - ORA	2641A00200	zač. CK II/584, križ. I/59, II/584, hr.spr. SC ŽSK - ORA, SSC - IVSC ZA, hr.vl. STAT, ZA SK, PODBIEL	2641B00100	hr.spr. SC ŽSK - LIP, SC ŽSK - ORA, hr.okr. LM, TS	TS	17,312
	SC ŽSK - LIP	2641B00100	hr.spr. SC ŽSK - LIP, SC ŽSK - ORA, hr.okr. LM, TS	3621A00200	okr.Liptovský Mikuláš	LM	43,166
	BB RSC - BB	3621A00100	zač. CK II/584, okr.Brezno	3623A00304	zač. CK II/584, križ. II/584, BYSTRÁ, okr.Brezno	BR	10,809
II/584 SPOLU:							71,287
II/584A	SC ŽSK - ORA	2641A02100	zač. CK II/584A, križ. II/584, II/584A, ZUBEREC, okr.Tvrdošín	2641A01900	zač. CK III/05928, križ. II/584, III/05928, II/584A, ZUBEREC, okr.Tvrdošín, kon. CK II/584A	TS	1,533
II/584A SPOLU:							1,533

ÚSEKY CIEST I. A II. TRIEDY



ČLEZENIE: SPRÁVCA CK / OKRES

STAV SIETE CESTNÝCH KOMUNIKÁCIÍ K: 01.01.2014

ČÍSLO CESTY	SPRÁVCA CK	POČIATOČNÝ UZOL	POPIS POČIATOČNÉHO UZLA	KONCOVÝ UZOL	POPIS KONCOVÉHO UZLA	OKRES	DĹŽKA [km]
II/585	BB RSC - LC	4622A00300	zač. CK II/585, križ. I/75, II/585, hr.spr. BB RSC - LC, SSC - IVSC BB, hr.vl. BB SK, STAT, LUČENEC	4621B00200	hr.spr. BB RSC - LC, BB RSC - VK, hr.okr. LC, VK	LC	17,159
	BB RSC - VK	4621B00200	hr.spr. BB RSC - LC, BB RSC - VK, hr.okr. LC, VK	4621A00200	zač. CK III/50828, križ. III/50828, I/75, II/585, hr.spr. BB RSC - VK, SSC - IVSC BB, hr.vl. BB SK, STAT, PÓTOR	VK	12,340
II/585 SPOLU:							29,499
II/587	SC KSK - SÚ RV	3714A00401	zač. CK II/587, križ. II/587, I/67, hr.spr. SC KSK - SU RV, SSC - IVSC KE, hr.vl. KE SK, STAT	3734B00300	hr.spr. CU, SC KSK - SU RV, hr.vl. KE SK, STAT	RV	36,118
	CU	3734B00300	hr.spr. CU, SC KSK - SU RV, hr.vl. KE SK, STAT	3734A00100	okr.Rožňava, kon. CK II/587 na št. hr. Domica - Aggtelek	RV	0,047
II/587 SPOLU:							36,165
II/588	RSÚC NR-SSU KN	4544A00100	zač. CK II/588, križ. II/588, I/63, hr.spr. RSUC NR - SSU KN, SSC - IVSC BA, hr.vl. NR SK, STAT, MOČA	4542A01400	zač. CK III/50911, križ. II/588, III/50911, hr.spr. RSUC NR - SSU KN, RSUC NR - SSU NZ, hr.okr. KN, NZ	KN	10,868
	RSÚC NR-SSU NZ	4542A01400	zač. CK III/50911, križ. II/588, III/50911, hr.spr. RSUC NR - SSU KN, RSUC NR - SSU NZ, hr.okr. KN, NZ	4542B00300	hr.spr. RSUC NR - SSU LV, RSUC NR - SSU NZ, hr.okr. LV, NZ	NZ	14,105
	RSÚC NR-SSU LV	4542B00300	hr.spr. RSUC NR - SSU LV, RSUC NR - SSU NZ, hr.okr. LV, NZ	4524A00300	križ. I/75, II/588, hr.spr. RSUC NR - SSU LV, SSC - IVSC BA, hr.vl. NR SK, STAT, kon. CK II/588	LV	15,258
II/588 SPOLU:							40,231
II/589	RSÚC NZ-SSU KN	4543A00804	zač. CK II/589, zač. CK II/589, zač. CK II/589, križ. II/589, okr.Komárno	4541B00200	hr.spr. RSUC NR - SSU KN, RSUC NR - SSU NZ, hr.okr. KN, NZ	LV	20,419
	RSÚC NR-SSU NZ	4541B00200	hr.spr. RSUC NR - SSU KN, RSUC NR - SSU NZ, hr.okr. KN, NZ	4524A00500	križ. I/75, II/589, hr.spr. RSUC NR - SSU NZ, SSC - IVSC BA, hr.vl. NR SK, STAT, KOLTA, kon. CK II/589	NZ	11,509
II/589 SPOLU:							31,928
II/590	RC BA	3444A01703	zač. CK II/590, zač. CK II/503, zač. CK II/503, križ. II/590, II/503, MALACKY	3442B00200	hr.spr. RC BA, SUC TTSK - SE, hr.vl. BA SK, TT SK, hr.okr. MA, SE	MA	15,936
	SÚC TTSK - SE	3442B00200	hr.spr. RC BA, SUC TTSK - SE, hr.vl. BA SK, TT SK, hr.okr. MA, SE	3424B00600	hr.okr. SE, SI	SE	19,594
	SÚC TTSK - SE	3424B00600	hr.okr. SE, SI	3424A01600	križ. I/2, II/590, hr.spr. SSC - IVSC BA, SUC TTSK - SE, hr.vl. STAT, TT SK, HOLÍČ, kon. CK II/590	SI	13,905
II/590 SPOLU:							49,435
II/591	BB RSC - BB	3614A01200	zač. CK II/591, križ. I/66, II/591, hr.spr. BB RSC - BB, SSC - IVSC BB, hr.vl. BB SK, STAT, BANSKÁ BYSTRICA	3632B00500	hr.spr. BB RSC - BB, BB RSC - ZV, hr.okr. BB, ZV	BB	16,583
	BB RSC - ZV	3632B00500	hr.spr. BB RSC - BB, BB RSC - ZV, hr.okr. BB, ZV	3632A01501	križ. I/50, II/591, hr.spr. BB RSC - ZV, SSC - IVSC BB, hr.vl. BB SK, STAT	ZV	9,120
	BB RSC - ZV	3632A01801	križ. I/50, II/591, hr.spr. BB RSC - ZV, SSC - IVSC BB, hr.vl. BB SK, STAT	3643B00500	hr.spr. BB RSC - VK, BB RSC - ZV, hr.okr. DT, VK	DT	22,075
	BB RSC - VK	3643B00500	hr.spr. BB RSC - VK, BB RSC - ZV, hr.okr. DT, VK	4621A01700	križ. II/585, II/591, okr.Veľký Krtíš, kon. CK II/591	VK	19,970
II/591 SPOLU:							67,748
II/592	SC TN SK - SÚ PD	3523A01202	zač. CK II/592, križ. II/592, I/50, hr.spr. SC TN SK - SU PD, SSC - IVSC ZA, hr.vl. STAT, TN SK, BĀNOVCE NAD BEBRAVOU	3541B00500	hr.okr. BN, PE	BN	6,909
	SC TN SK - SÚ PD	3541B00500	hr.okr. BN, PE	3541A00800	križ. I/64, II/592, hr.spr. SC TN SK - SU PD, SSC - IVSC ZA, hr.vl. STAT, TN SK, kon. CK II/592	PE	5,339
II/592 SPOLU:							12,248

ÚSEKY CIEST I. A II. TRIEDY



ČLENENIE: SPRÁVCA CK / OKRES

STAV SIETE CESTNÝCH KOMUNIKÁCIÍ K: 01.01.2014

ČÍSLO CESTY	SPRÁVCA CK	POČIATOČNÝ UZOL	POPIS POČIATOČNÉHO UZLA	KONCOVÝ UZOL	POPIS KONCOVÉHO UZLA	OKRES	DĹŽKA [km]
II/593	RSÚC NR-SSU NR	3543A00100	zač. CK II/593, križ. I/64, II/593, hr.spr. RSUC NR - SSU NR, SSC - IVSC BA, hr.vl. NR SK, STAT	3543B00500	hr.spr. RSUC NR - SSU NR, RSUC NR - SSU TO, hr.okr. NR, TO	NR	12,949
	RSÚC NR-SSU TO	3543B00500	hr.spr. RSUC NR - SSU NR, RSUC NR - SSU TO, hr.okr. NR, TO	3541B00200	hr.spr. RSUC NR - SSU TO, SC TN SK - SU PD, hr.vl. NR SK, TN SK, hr.okr. PE, TO	TO	14,549
	SC TN SK - SÚ PD	3541B00200	hr.spr. RSUC NR - SSU TO, SC TN SK - SU PD, hr.vl. NR SK, TN SK, hr.okr. PE, TO	3542A00500	križ. II/593, I/64, hr.spr. SC TN SK - SU PD, SSC - IVSC ZA, hr.vl. STAT, TN SK, kon. CK II/593	PE	13,413
II/593 SPOLU:							40,911
II/594	BB RSC - LC	4622A00600	zač. CK II/594, križ. II/585, II/594, okr.Lučenec	4621B00300	hr.spr. BB RSC - LC, CU, hr.vl. BB SK, STAT	LC	7,734
	CU	4621B00300	hr.spr. BB RSC - LC, CU, hr.vl. BB SK, STAT	4621A03900	okr.Lučenec, kon. CK II/594 na št. hr. Kalonda - Ipolytarnóc	LC	0,173
II/594 SPOLU:							7,907
II/595	BB RSC - LC	3643A01100	zač. CK II/595, zač. CK III/050206, križ. I/50, II/595, III/050206, hr.spr. BB RSC - LC, SSC - IVSC BB, hr.vl. BB SK, STAT	3643B00200	hr.okr. LC, PT	LC	0,632
	BB RSC - LC	3643B00200	hr.okr. LC, PT	3642A00500	križ. II/595, II/526, KOKAVA NAD RIMAVICOU, okr.Poltár, kon. CK II/595	PT	31,016
II/595 SPOLU:							31,648
CESTY II. TRIEDY SPOLU:							3 617,049

VOZOVKY NA CESTNÝCH KOMUNIKÁCIÁCH SR

SO STAVOM SIETE CESTNÝCH KOMUNIKÁCIÍ KU DŇU: 01.01.2014

BRATISLAVA, 2014

VOZOVKY NA DIAĽNICIACH A DIAĽNIČNÝCH PRIVÁDZAČOCH



ČLENENIE: VLASTNÍK/SPRÁVCA CK

STAV SIETE CESTNÝCH KOMUNIKÁCIÍ K: 01.01.2014

VLASTNÍK	SPRÁVCA	DĹŽKY VOZOVIEK A PLOCHY VOZOVIEK A KOREKCIÍ PODĽA DRUHU KRYTU											
		BETÓNOVÝ		BITÚMENOVÝ		DLÁŽDENÝ		DREVENÝ		ŠTRKOVÝ		SPOLU	
		DĹŽKA VOZOVKY [km]	PLOCHA VOZOVKY [m ²]	DĹŽKA VOZOVKY [km]	PLOCHA VOZOVKY [m ²]	DĹŽKA VOZOVKY [km]	PLOCHA VOZOVKY [m ²]	DĹŽKA VOZOVKY [km]	PLOCHA VOZOVKY [m ²]	DĹŽKA VOZOVKY [km]	PLOCHA VOZOVKY [m ²]	DĹŽKA VOZOVKY [km]	PLOCHA VOZOVKY [m ²]
NDS a.s.	SSÚD BEHÁROVCE	5,310	39 906	34,691	376 414							40,001	416 320
	SSÚD BRATISLAVA	8,568	86 495	121,725	1 392 840							130,293	1 479 335
	SSÚD LIPTOVSKÝ MIKULÁŠ			97,945	1 085 488							97,945	1 085 488
	SSÚD MALACKY	0,806	10 787	121,529	1 328 020							122,335	1 338 807
	SSÚD MENGUSOVCE	2,584	21 554	79,795	883 689							82,379	905 242
	SSÚD POVAŽSKÁ BYSTRICA			112,521	1 268 367							112,521	1 268 367
	SSÚD PREŠOV			59,265	669 297							59,265	669 297
	SSÚD TRENČÍN			116,109	1 312 233							116,109	1 312 233
	SSÚD TRNAVA			139,054	1 584 048							139,054	1 584 048
	SSÚR ČADCA			0,238	3 437							0,238	3 437
NDS a.s. SPOLU:		17,268	158 741	882,872	9 903 833							900,140	10 062 575
Mesto BA	MAGISTRÁT HL.MESTA BA			1,874	19 812							1,874	19 812
MESTO BRATISLAVA SPOLU:				1,874	19 812							1,874	19 812
VOZOVKY NA DIAĽNICIACH SPOLU:		17,268	158 741	884,746	9 923 645							902,014	10 082 387
NDS a.s.	SSÚD PREŠOV			3,527	41 311							3,527	41 311
	SSÚD TRENČÍN			2,400	26 428							2,400	26 428
NDS a.s. SPOLU:				5,927	67 739							5,927	67 739
VOZOVKY NA DIAĽNIČNÝCH PRIVÁDZAČOCH SPOLU:				5,927	67 739							5,927	67 739

Pozn.:

Dĺžka vozovky - je súčet dĺžok medz križovatkových, križovatkových úsekov CK (v prípade smerovo rozdelených CK aj dĺžok oddelených častí 2) a dĺžok jej križovatkových vetiev.

V križovatkách CK je dĺžka vozovky započítaná od hrán spevnenej časti vozovky CK, preto nie je totožná s dĺžkou cestnej komunikácie.

Plocha vozovky - je vyjadrená súčinom dĺžky vozovky a šírky jej spevnenej časti.

BETÓNOVÉ VOZOVKY NA DIAĽNICIACH



ČLEZENIE: VLASTNÍK/SPRÁVCA CK

STAV SIETE CESTNÝCH KOMUNIKÁCIÍ K: 01.01.2014

VLASTNÍK	SPRÁVCA	DĹŽKY VOZOVIEK A PLOCHY VOZOVIEK A KOREKCIÍ PODĽA DRUHU KRYTU																	
		SMEROVO NEROZDELENÉ CK (DVOJPRUH)						SPOLU			SMEROVO ROZDELENÉ CK (ŠTVORPRUH)						SPOLU		
		V SMERE ORIENTÁCIE CK			KRIŽOVATKOVÉ ÚSEKY - vetvy, privádzače			SMEROVO NEROZDELENÉ CK			V SMERE ORIENTÁCIE CK			PROTI SMERU ORIENTÁCIE			SMEROVO ROZDELENÉ CK		
		VOZOVKY		KOREKCIE	VOZOVKY		KOREKCIE	VOZOVKY		KOREKCIE	VOZOVKY		KOREKCIE	VOZOVKY		KOREKCIE	VOZOVKY		KOREKCIE
		DĹŽKA [km]	PLOCHA [m ²]	PLOCHA [m ²]	DĹŽKA [km]	PLOCHA [m ²]	PLOCHA [m ²]	DĹŽKA [km]	PLOCHA [m ²]	PLOCHA [m ²]	DĹŽKA [km]	PLOCHA [m ²]	PLOCHA [m ²]	DĹŽKA [km]	PLOCHA [m ²]	PLOCHA [m ²]	DĹŽKA [km]	PLOCHA [m ²]	PLOCHA [m ²]
NDS a.s.	SSÚD BEHÁROVCE	5,310	39 906				5,310	39 906											
	SSÚD BRATISLAVA			0,373	2 984		0,373	2 984		3,913	38 215	389	4,282	45 295	342	8,195	83 511	732	
	SSÚD LIPTOVSKÝ MIKULÁŠ																		
	SSÚD MALACKY								0,806	10 787	1 425				0,806	10 787	1 425		
	SSÚD MENGUSOVCE								1,281	10 619		1,303	10 935	119	2,584	21 554	119		
	SSÚD POVAŽSKÁ BYSTRICA																		
	SSÚD PREŠOV																		
	SSÚD TRENČÍN																		
	SSÚD TRNAVA																		
SSÚR ČADCA																			
NDS a.s. SPOLU:		5,310	39 906		0,373	2 984		5,683	42 890		6,000	59 621	1 815	5,585	56 230	461	11,585	115 851	2 276
VOZOVKY NA DIAĽNICIACH SPOLU:		5,310	39 906		0,373	2 984		5,683	42 890		6,000	59 621	1 815	5,585	56 230	461	11,585	115 851	2 276

Pozn.:

Dĺžka vozovky - je súčet dĺžok medzikrižovatkových, križovatkových úsekov CK (v prípade smerovo rozdelených CK aj dĺžok oddelených častí 2) a dĺžok jej križovatkových vetiev.

V križovatkách CK je dĺžka vozovky započítaná od hrán spevnenej časti vozovky CK, preto nie je totožná s dĺžkou cestnej komunikácie.

Smerovo nerozdelená CK - je pozemná komunikácia s jedným obojsmerným alebo jednosmerným jazdným pásom, pri obojsmernom jazdnom páse sú protismerné jazdné pruhy od seba oddelené len opticky (vodorovným dopravným značením) (STN 73 6100)

Smerovo rozdelená CK - je obojsmerná pozemná komunikácia s dvoma jednosmernými fyzicky oddelenými jazdnými pásmi. (STN 73 6100)

BITÚMENOVÉ VOZOVKY NA DIAĽNICIACH A DIAĽNIČNÝCH PRIVÁDZAČOCH



ČLENIENIE: VLASTNÍK/SPRÁVCA CK

STAV SIETE CESTNÝCH KOMUNIKÁCIÍ K: 01.01.2014

VLASTNÍK	SPRÁVCA	DĹŽKY VOZOVIEK A PLOCHY VOZOVIEK A KOREKCIÍ PODĽA DRUHU KRYTŮ																	
		SMEROVO NEROZDELENÉ CK (DVOJPRUH)						SPOLU			SMEROVO ROZDELENÉ CK (ŠTVORPRUH)						SPOLU		
		V SMERE ORIENTÁCIE CK			KRIŽOVATKOVÉ ÚSEKY - vetvy, privádzače			SMEROVO NEROZDELENÉ CK			V SMERE ORIENTÁCIE CK			PROTI SMERU ORIENTÁCIE			SMEROVO ROZDELENÉ CK		
		VOZOVKY		KOREKCIE	VOZOVKY		KOREKCIE	VOZOVKY		KOREKCIE	VOZOVKY		KOREKCIE	VOZOVKY		KOREKCIE	VOZOVKY		KOREKCIE
		DĹŽKA [km]	PLOCHA [m ²]	PLOCHA [m ²]	DĹŽKA [km]	PLOCHA [m ²]	PLOCHA [m ²]	DĹŽKA [km]	PLOCHA [m ²]	PLOCHA [m ²]	DĹŽKA [km]	PLOCHA [m ²]	PLOCHA [m ²]	DĹŽKA [km]	PLOCHA [m ²]	PLOCHA [m ²]	DĹŽKA [km]	PLOCHA [m ²]	PLOCHA [m ²]
NDS a.s.	SSÚD BEHÁROVCE	2,687	32 096	700	2,914	27 342	2 334	5,601	59 438	3 034	14,273	152 368		14,817	164 608	1 008	29,090	316 976	1 008
	SSÚD BRATISLAVA	1,296	12 580	85	19,680	191 141	8 984	20,976	203 721	9 069	50,656	585 528	19 824	50,093	603 591	1 925	100,749	1 189 120	21 750
	SSÚD LIPTOVSKÝ MIKULÁŠ	0,314	5 452	588	7,825	76 613	7 702	8,139	82 065	8 290	44,925	500 731		44,881	502 691		89,806	1 003 423	
	SSÚD MALACKY	3,220	36 337		7,924	73 894	9 888	11,144	110 231	9 888	54,722	592 121	4 098	55,663	625 668	5 110	110,385	1 217 790	9 208
	SSÚD MENGUSOVCE	0,129	1 290		4,808	40 624	1 010	4,937	41 914	1 010	37,379	417 537	119	37,479	424 238	368	74,858	841 774	487
	SSÚD POVAŽ.BYSTRICA				11,974	115163,7	3581,56	11,974			50,323	576657,7		50,224	576545,9	2700	100,547	1 153 204	
	SSÚD PREŠOV	1,359	14 625		2,897	28 022	2 102	4,256	42 646	2 102	27,569	307 393	4 990	27,440	319 258	5 058	55,009	626 651	10 048
	SSÚD TRENČÍN				8,495	82 843	8 948	8,495	82 843	8 948	53,709	616 384	1 100	53,905	613 006		107,614	1 229 390	1 100
	SSÚD TRNAVA				9,288	94 379	12 718	9,288	94 379	12 718	65,033	739 349	4 629	64,733	750 320	10 944	129,766	1 489 669	15 573
SSÚR ČADCA	0,238	3 437					0,238	3 437											
NDS a.s. SPOLU:		9,243	105 816	1 373	75,805	730 021	57 269	85,048	720 674	55 060	398,589	4 488 069	34 760	399,235	4 579 927	27 114	797,824	9 067 996	59 173
Mesto BA	MAGISTRÁT HL.MESTA BA				0,939	9 233	58	0,939	9 233	58	0,470	5 464		0,465	5 115		0,935	10 579	
MESTO BRATISLAVA SPOLU:					0,939	9 233	58	0,939	9 233	58	0,470	5 464		0,465	5 115		0,935	10 579	
VOZOVKY NA DIAĽNICIACH SPOLU:		9,243	105 816	1 373	76,744	739 254	57 327	85,987	729 907	55 118	399,059	4 493 533	34 760	399,700	4 585 042	27 114	798,759	9 078 575	59 173

VLASTNÍK	SPRÁVCA	DĹŽKY VOZOVIEK A PLOCHY VOZOVIEK A KOREKCIÍ PODĽA DRUHU KRYTŮ																	
		SMEROVO NEROZDELENÉ CK (DVOJPRUH)						SPOLU			SMEROVO ROZDELENÉ CK (ŠTVORPRUH)						SPOLU		
		V SMERE ORIENTÁCIE CK			KRIŽOVATKOVÉ ÚSEKY - vetvy, privádzače			SMEROVO NEROZDELENÉ CK			V SMERE ORIENTÁCIE CK			PROTI SMERU ORIENTÁCIE			SMEROVO ROZDELENÉ CK		
		VOZOVKY		KOREKCIE	VOZOVKY		KOREKCIE	VOZOVKY		KOREKCIE	VOZOVKY		KOREKCIE	VOZOVKY		KOREKCIE	VOZOVKY		KOREKCIE
		DĹŽKA [km]	PLOCHA [m ²]	PLOCHA [m ²]	DĹŽKA [km]	PLOCHA [m ²]	PLOCHA [m ²]	DĹŽKA [km]	PLOCHA [m ²]	PLOCHA [m ²]	DĹŽKA [km]	PLOCHA [m ²]	PLOCHA [m ²]	DĹŽKA [km]	PLOCHA [m ²]	PLOCHA [m ²]	DĹŽKA [km]	PLOCHA [m ²]	PLOCHA [m ²]
NDS a.s.	SSÚD PREŠOV	0,163	4 327	221				0,163	4 327	221	1,660	18 399		1,704	18 585		3,364	36 984	
	SSÚD TRENČÍN	1,226	13 760		1,174	12 668	274	2,400	26 428	274									
NDS a.s. SPOLU:		1,389	18 087	221	1,174	12 668	274	2,563	30 755	495	1,660	18 399	0	1,704	18 585	0	3,364	36 984	0
VOZOVKY NA DIAĽNIČNÝCH PRIVÁDZAČOCH SPOLU:		1,389	18 087	221	1,174	12 668	274	2,563	30 755	495	1,660	18 399	0	1,704	18 585	0	3,364	36 984	0

Pozn.:

Dĺžka vozovky - je súčet dĺžok medzikrižovatkových, križovatkových úsekov CK (v prípade smerovo rozdelených CK aj dĺžok oddelených častí 2) a dĺžok jej križovatkových vetiev.

V križovatkách CK je dĺžka vozovky započítaná od hrán spevnenej časti vozovky CK, preto nie je totožná s dĺžkou cestnej komunikácie.

Smerovo nerozdelená CK - je pozemná komunikácia s jedným obojsmerným alebo jednosmerným jazdným pásom, pri obojsmernom jazdnom páse sú protismerné jazdné pruhy od seba oddelené len opticky (vodorovným dopravným značením) (STN 73 6100)

Smerovo rozdelená CK - je obojsmerná pozemná komunikácia s dvoma jednosmernými fyzicky oddelenými jazdnými pásmi. (STN 73 6100)

VOZOVKY NA RÝCHLOSTNÝCH CESTÁCH A PRIVÁDZAČOCH RÝCHLOSTNÝCH CIEST



ČLENENIE: VLASTNÍK/SPRÁVCA CK

STAV SIETE CESTNÝCH KOMUNIKÁCIÍ K: 01.01.2014

VLASTNÍK	SPRÁVCA	DĹŽKY VOZOVIEK A PLOCHY VOZOVIEK A KOREKCIÍ PODĹA DRUHU KRYTU											
		BETÓNOVÝ		BITÚMENOVÝ		DLÁŽDENÝ		DREVENÝ		ŠTRKOVÝ		SPOLU	
		DĹŽKA VOZOVKY [km]	PLOCHA VOZOVKY [m ²]	DĹŽKA VOZOVKY [km]	PLOCHA VOZOVKY [m ²]	DĹŽKA VOZOVKY [km]	PLOCHA VOZOVKY [m ²]	DĹŽKA VOZOVKY [km]	PLOCHA VOZOVKY [m ²]	DĹŽKA VOZOVKY [km]	PLOCHA VOZOVKY [m ²]	DĹŽKA VOZOVKY [km]	PLOCHA VOZOVKY [m ²]
NDS a.s.	SSÚD LIPTOVSKÝ MIKULÁŠ			14,501	151 655							14,501	151 655
	SSÚD POVAŽSKÁ BYSTRICA			1,693	19 010							1,693	19 010
	SSÚD PREŠOV			5,536	65 409							5,536	65 409
	SSÚR GALANTA			102,906	1 025 413							102,906	1 025 413
	SSÚR KOŠICE			58,560	623 427							58,560	623 427
	SSÚR ZVOLEN			110,730	1 113 805							110,730	1 113 805
	SSÚR ŽARNOVICA			91,932	896 186							91,932	896 186
NDS a.s. SPOLU:				385,858	3 894 905							385,858	3 894 905
ŠTÁT	GRO - SSÚR SELENEC			112,398	1 092 407							112,398	1 092 407
ŠTÁT SPOLU:				112,398	1 092 407							112,398	1 092 407
VOZOVKY NA RÝCHLOSTNÝCH CESTÁCH SPOLU:				498,256	4 987 312							498,256	4 987 312
NDS a.s.	SSÚR KOŠICE			32,101	346 068							32,101	346 068
NDS a.s. SPOLU:				32,101	346 068							32,101	346 068
VOZOVKY NA PRIVÁDZAČOCH RÝCHLOSTNÝCH CIEST SPOLU:				32,101	346 068							32,101	346 068

Pozn.:

Dĺžka vozovky - je súčet dĺžok medzikrižovatkových, križovatkových úsekov CK (v prípade smerovo rozdelených CK aj dĺžok oddelených častí 2) a dĺžok jej križovatkových vetiev.

V križovatkách CK je dĺžka vozovky započítaná od hrán spevnenej časti vozovky CK, preto nie je totožná s dĺžkou cestnej komunikácie.

Plocha vozovky - je vyjadrená súčinom dĺžky vozovky a šírky jej spevnenej časti.

BITÚMENOVÉ VOZOVKY NA RÝCHLOSTNÝCH CESTÁCH A PRIVÁDZAČOCH RÝCHLOSTNÝCH CIEST



ČLEZENIE: VLASTNÍK/SPRÁVCA CK

STAV SIETE CESTNÝCH KOMUNIKÁCIÍ K: 01.01.2014

VLASTNÍK	SPRÁVCA	DĚJKY VOZOVIEK A PLOCHY VOZOVIEK A KOREKCIÍ PODĽA DRUHU KRYTU																	
		SMEROVO NEROZDELENÉ CK (DVOJPRUH)						SPOLU			SMEROVO ROZDELENÉ CK (ŠTVORPRUH)						SPOLU		
		V SMERE ORIENTÁCIE CK			KRIŽOVATKOVÉ ÚSEKY - vetvy, privádzače			SMEROVO NEROZDELENÉ CK			V SMERE ORIENTÁCIE CK			PROTI SMERU ORIENTÁCIE			SMEROVO ROZDELENÉ CK		
		VOZOVKY		KOREKcie	VOZOVKY		KOREKcie	VOZOVKY		KOREKcie	VOZOVKY		KOREKcie	VOZOVKY		KOREKcie	VOZOVKY		KOREKcie
		DĚJKA [km]	PLOCHA [m ²]	PLOCHA [m ²]	DĚJKA [km]	PLOCHA [m ²]	PLOCHA [m ²]	DĚJKA [km]	PLOCHA [m ²]	PLOCHA [m ²]	DĚJKA [km]	PLOCHA [m ²]	PLOCHA [m ²]	DĚJKA [km]	PLOCHA [m ²]	PLOCHA [m ²]	DĚJKA [km]	PLOCHA [m ²]	PLOCHA [m ²]
NDS a.s.	SSÚD LIPTOVSKÝ MIKULÁŠ	12,979	138 424		0,717	5 384	282	13,696	143 808	282	0,273	1 638		0,532	6 209		0,805	7 847	
	SSÚD POVAŽSKÁ BYSTRICA	1,693	19 010					1,693	19 010										
	SSÚD PREŠOV	4,450	56 554		1,067	8 371		5,517	64 925		0,019	485					0,019	485	
	SSÚR GALANTA				12,981	121 919	12 305			12 305	44,955	458 952	582	44,970	444 541	336	89,925	903 493	918
	SSÚR KOŠICE	1,355	21 351		7,111	59 383	4 722	8,466	80 734	4 722	25,074	273 344	2 344	25,020	269 349	1 746	50,094	542 693	4 090
	SSÚR ZVOLEN	22,386	250 705		10,157	85 647	3 663	32,543	336 352	3 663	38,859	387 865	3 145	39,328	389 588	3 792	78,187	777 453	6 937
	SSÚR ŽARNOVICA				4,556	38 541	2 487			2 487	43,723	427 314	2 050	43,653	430 331		87,376	857 645	2 050
NDS a.s. SPOLU:		42,863	486 044		36,589	319 245	23 459	61,915	644 829	23 459	152,903	1 549 598	8 121	153,503	1 540 018	5 875	306,406	3 089 616	13 995
ŠTÁT	GRO - SSÚR SELENEC				9,633	79 845	1 780	9,633			51,406	506 803	890	51,359	505 760	405	102,765	1 012 563	1 295
ŠTÁT SPOLU:					9,633	79 845	1 780	9,633			51,406	506 803	890	51,359	505 760	405	102,765	1 012 563	1 295
VOZOVKY NA RÝCHLOSTNÝCH CESTÁCH SPOLU:		42,863	486 044		46,222	399 089	25 239	71,548	644 829	23 459	204,309	2 056 401	9 011	204,862	2 045 778	6 280	409,171	4 102 179	15 290

VLASTNÍK	SPRÁVCA	DĚJKY VOZOVIEK A PLOCHY VOZOVIEK A KOREKCIÍ PODĽA DRUHU KRYTU																	
		SMEROVO NEROZDELENÉ CK (DVOJPRUH)						SPOLU			SMEROVO ROZDELENÉ CK (ŠTVORPRUH)						SPOLU		
		V SMERE ORIENTÁCIE CK			KRIŽOVATKOVÉ ÚSEKY - VETVY			SMEROVO NEROZDELENÉ CK			V SMERE ORIENTÁCIE CK			PROTI SMERU ORIENTÁCIE			SMEROVO ROZDELENÉ CK		
		VOZOVKY		KOREKcie	VOZOVKY		KOREKcie	VOZOVKY		KOREKcie	VOZOVKY		KOREKcie	VOZOVKY		KOREKcie	VOZOVKY		KOREKcie
		DĚJKA [km]	PLOCHA [m ²]	PLOCHA [m ²]	DĚJKA [km]	PLOCHA [m ²]	PLOCHA [m ²]	DĚJKA [km]	PLOCHA [m ²]	PLOCHA [m ²]	DĚJKA [km]	PLOCHA [m ²]	PLOCHA [m ²]	DĚJKA [km]	PLOCHA [m ²]	PLOCHA [m ²]	DĚJKA [km]	PLOCHA [m ²]	PLOCHA [m ²]
NDS a.s.	SSÚR KOŠICE	0,377	6 626		7,291	65 218	3 268	7,668	71 844	3 268	12,268	132 564		12,165	141 660		24,433	274 225	0
NDS a.s. SPOLU:		0,377	6 626		7,291	65 218	3 268	7,668	71 844	3 268	12,268	132 564		12,165	141 660		24,433	274 225	0
VOZOVKY NA PRIVÁDZAČOCH RÝCHLOSTNÝCH CIEST SPOLU:		0,377	6 626		7,291	65 218	3 268	7,668	71 844	3 268	12,268	132 564		12,165	141 660		24,433	274 225	0

Pozn.:

Dĺžka vozovky - je súčet dĺžok medzikrižovatkových, križovatkových úsekov CK (v prípade smerovo rozdelených CK aj dĺžok oddelených častí 2) a dĺžok jej križovatkových vetiev.

V križovatkách CK je dĺžka vozovky započítaná od hrán spevnenej časti vozovky CK, preto nie je totožná s dĺžkou cestnej komunikácie.

Smerovo nerozdelená CK - je pozemná komunikácia s jedným obojsmerným alebo jednosmerným jazdným pásom, pri obojsmernom jazdnom páse sú protismerné jazdné pruhy od seba oddelené len opticky (vodorovným dopravným značením) (STN 73 6100)

Smerovo rozdelená CK - je obojsmerná pozemná komunikácia s dvoma jednosmernými fyzicky oddelenými jazdnými pásmi. (STN 73 6100)

VOZOVKY NA CESTÁCH I.TRIEDY



ČLENENIE: VLASTNÍK/SPRÁVCA CK

STAV SIETE CESTNÝCH KOMUNIKÁCIÍ K: 01.01.2014

VLASTNÍK	SPRÁVCA	DĹŽKY VOZOVIEK A PLOCHY VOZOVIEK A KOREKCIÍ PODĹA DRUHU KRYTU											
		BETÓNOVÝ		BITÚMENOVÝ		DLÁŽDENÝ		DREVENÝ		ŠTRKOVÝ		SPOLU	
		DĹŽKA VOZOVKY [km]	PLOCHA VOZOVKY [m ²]	DĹŽKA VOZOVKY [km]	PLOCHA VOZOVKY [m ²]	DĹŽKA VOZOVKY [km]	PLOCHA VOZOVKY [m ²]	DĹŽKA VOZOVKY [km]	PLOCHA VOZOVKY [m ²]	DĹŽKA VOZOVKY [km]	PLOCHA VOZOVKY [m ²]	DĹŽKA VOZOVKY [km]	PLOCHA VOZOVKY [m ²]
NDS a.s.	SSÚD BEHÁROVCE			2,308	27 450							2,308	27 450
	SSÚD BRATISLAVA			0,311	2 177							0,311	2 177
	SSÚD POVAŽSKÁ BYSTRICA			5,621	60 175							5,621	60 175
	SSÚD TRENČÍN	1,855	19 751	8,216	77 057							10,071	96 808
	SSÚR ČADCA	0,620	5 580	23,628	261 667							24,248	267 247
	SSÚR KOŠICE			31,421	327 355							31,421	327 355
	SSÚR ZVOLEN			5,887	61 814							5,887	61 814
	SSÚR ŽARNOVICA			1,636	17 302							1,636	17 302
NDS a.s. SPOLU:		2,475	25 331	79,028	834 996							81,503	860 327
ŠTÁT	SSC - IVSC BANSKÁ BYSTRICA			647,248	5 678 696							647,248	5 678 696
	SSC - IVSC BRATISLAVA	27,863	264 999	821,263	7 584 884	0,930	10 166					850,056	7 860 049
	SSC - IVSC KOŠICE			958,248	8 823 367			0,067	603			958,315	8 823 970
	SSC - IVSC ŽILINA	25,569	262 882	798,346	7 531 136	0,014	168					823,929	7 794 187
	SSC SPOLU:	53,432	527 882	3 225,105	29 618 083	0,944	10 334	0,067	603			3 279,548	30 156 901
	COLNÝ ÚRAD	0,063	492	2,042	21 084							2,105	21 576
ŠTÁT SPOLU:		53,495	528 374	3 227,147	29 639 167	0,944	10334	0,067	603,000	0,000	0,000	3 281,653	30178477
MESTO BA	MAGISTRÁT HL.MESTA BA	0,512	8 235	78,732	839 218							79,244	847453
MESTO BRATISLAVA SPOLU:		0,512	8 235	78,732	839 218	0,000	0	0,000	0,000	0,000	0,000	79,244	847453
SC ŽSK	SC ŽSK - HPOV			0,180	1 552							0,180	1552
	SC ŽSK - TUR			0,045	767							0,045	767
OBEC SPOLU:				0,225	2 319							0,225	2319
VOZOVKY NA CESTÁCH I.TRIEDY SPOLU		56,482	561 940	3 385,132	31 315 699	0,944	10 334	0,067	603,000	0,000	0	3 442,625	31 888 575

Pozn.:

Dĺžka vozovky - je súčet dĺžok medzikrižovatkových, križovatkových úsekov CK (v prípade smerovo rozdelených CK aj dĺžok oddelených častí 2) a dĺžok jej križovatkových vetiev.

V križovatkách CK je dĺžka vozovky započítaná od hrán spevnenej časti vozovky CK, preto nie je totožná s dĺžkou cestnej komunikácie.

Plocha vozovky - je vyjadrená súčinom dĺžky vozovky a šírky jej spevnenej časti.

BETÓNOVÉ VOZOVKY NA CESTÁCH I.TRIEDY



ČLENENIE: VLASTNÍK/SPRÁVCA CK

STAV SIETE CESTNÝCH KOMUNIKÁCIÍ K: 01.01.2014

VLASTNÍK	SPRÁVCA	DĚLKY VOZOVIEK A PLOCHY VOZOVIEK A KOREKCIÍ PODĽA DRUHU KRYTU																	
		SMEROVO NEROZDELENÉ CK (DVOJPRUH)						SPOLU			SMEROVO ROZDELENÉ CK (ŠTVORPRUH)						SPOLU		
		V SMERE ORIENTÁCIE CK			KRIŽOVATKOVÉ ÚSEKY - vetvy, privádzače			SMEROVO NEROZDELENÉ CK			V SMERE ORIENTÁCIE CK			PROTI SMERU ORIENTÁCIE			SMEROVO ROZDELENÉ CK		
		VOZOVKY		KOREKcie	VOZOVKY		KOREKcie	VOZOVKY		KOREKcie	VOZOVKY		KOREKcie	VOZOVKY		KOREKcie	VOZOVKY		KOREKcie
DĚLKA [km]	PLOCHA [m ²]	PLOCHA [m ²]	DĚLKA [km]	PLOCHA [m ²]	PLOCHA [m ²]	DĚLKA [km]	PLOCHA [m ²]	PLOCHA [m ²]	DĚLKA [km]	PLOCHA [m ²]	PLOCHA [m ²]	DĚLKA [km]	PLOCHA [m ²]	PLOCHA [m ²]	DĚLKA [km]	PLOCHA [m ²]	PLOCHA [m ²]		
NDS a.s.	SSÚD TRENČÍN	1,855	19 751	1 144					1,855	19 751	1 144								
	SSÚR ČADCA	0,620	5 580						0,620	5 580									
NDS a.s. SPOLU:		2,475	25 331	1 144					2,475	25 331	1 144								
ŠTÁT	SSC - IVSC BRATISLAVA	27,578	262 544	2 690	0,285	2 455	354	27,863	264 999	3 044									
	SSC - IVSC ŽILINA	25,524	262 359	3 319	0,045	523	36	25,569	262 882	3 355									
	SSC SPOLU:	53,102	524 903	6 009	0,330	2 978	390	53,432	527 882	6 399									
	COLNÝ ÚRAD	0,063	492					0,063	492										
ŠTÁT SPOLU:		53,165	525 395	6 009	0,330	2 978	390	53,495	528 374	6 399									
MESTO BA	MAGISTRÁT HL.MESTA BA	0,512	8 235					0,512											
MESTO BRATISLAVA SPOLU:		0,512	8 235					0,512											
VOZOVKY NA CESTÁCH I.TRIEDY SPOLU:		56,152	558 962	7 153	0,330	2 978	390	56,482	561 940	7 543									

Pozn.:

Dĺžka vozovky - je súčet dĺžok medzikrižovatkových, križovatkových úsekov CK (v prípade smerovo rozdelených CK aj dĺžok oddelených častí 2) a dĺžok jej križovatkových vetiev.

V križovatkách CK je dĺžka vozovky započítaná od hrán spevnenej časti vozovky CK, preto nie je totožná s dĺžkou cestnej komunikácie.

Smerovo nerozdelená CK-je pozemná komunikácia s jedným obojsmerným alebo jednosmerným jazdným pásom, pri obojsmernom jazdnom páse sú protismerné jazdné pruhy od seba oddelené len opticky (vodorovným dopravným značením- STN 73 6100)

Smerovo rozdelená CK - je obojsmerná pozemná komunikácia s dvoma jednosmernými fyzicky oddelenými jazdnými pásmi. (STN 73 6100)

BITÚMENOVÉ VOZOVKY NA CESTÁCH I.TRIEDY



ČLENENIE: VLASTNÍK/SPRÁVCA CK

STAV SIETE CESTNÝCH KOMUNIKÁCIÍ K: 01.01.2014

VLASTNÍK	SPRÁVCA	DĚLKY VOZOVIEK A PLOCHY VOZOVIEK A KOREKCIÍ PODĽA DRUHU KRYTU																			
		SMEROVO NEROZDELENÉ CK (DVOJPRUH)						SPOLU			SMEROVO ROZDELENÉ CK (ŠTVORPRUH)						SPOLU				
		V SMERE ORIENTÁCIE CK			KRIŽOVATKOVÉ ÚSEKY - vetvy, prívádzače			SMEROVO NEROZDELENÉ CK			V SMERE ORIENTÁCIE CK			PROTI SMERU ORIENTÁCIE			SMEROVO ROZDELENÉ CK				
		VOZOVKY		KOREKcie	VOZOVKY		KOREKcie	VOZOVKY		KOREKcie	VOZOVKY		KOREKcie	VOZOVKY		KOREKcie	VOZOVKY		KOREKcie	VOZOVKY	
DĚLKA [km]	PLOCHA [m ²]	PLOCHA [m ²]	DĚLKA [km]	PLOCHA [m ²]	PLOCHA [m ²]	DĚLKA [km]	PLOCHA [m ²]	PLOCHA [m ²]	DĚLKA [km]	PLOCHA [m ²]	PLOCHA [m ²]	DĚLKA [km]	PLOCHA [m ²]	PLOCHA [m ²]	DĚLKA [km]	PLOCHA [m ²]	PLOCHA [m ²]	DĚLKA [km]	PLOCHA [m ²]	PLOCHA [m ²]	
NDS a.s.	SSÚD BEHÁROVCE	2,308	27 450						2,308	27 450											
	SSÚD BRATISLAVA				0,311	2 177				2 177											
	SSÚD POVAŽSKÁ BYSTRICA	4,870	55 000		0,751	5 175	24		5,621	60 175	24										
	SSÚD TRENČÍN	7,574	70 317	1 581	0,642	6 740	1 620		8,216	77 057	3 201										
	SSÚR ČADCA	17,272	189 687	590	1,110	12 133	821		18,382	201 820	1 411	2,617	29 586		2,629	30 262	120		5,246	59 847	120
	SSÚR KOŠICE	26,783	287 623	15 822					26,783	287 623	15 822	2,267	18 813	380	2,371	20 920			4,638	39 732	380
	SSÚR ZVOLEN	2,177	25 242		2,265	21 267	1 222		4,442	46 509	1 222	0,723	7 213		0,722	8 092	69		1,445	15 305	69
SSÚR ŽARNOVICA	1,636	17 302						1,636	17 302												
NDS a.s. SPOLU:		62,620	672 620	17 992	5,079	47 491	3 688		67,388	720 111	21 680	5,607	55 611	380	5,722	59 273	189		11,329	114 885	569
ŠTÁT	SSC - IVSC BANSKÁ BYSTRICA	629,084	5 507 237	129 384	3,698	33 330	1 861		632,782	5 540 567	131 245	6,933	63 639	2 003	7,533	74 491	3 884		14,466	138 129	5 887
	SSC - IVSC BRATISLAVA	794,045	7 335 465	95 336	15,826	142 041	8 144		809,871	7 477 507	103 480	5,574	54 645	1 443	5,818	52 732	408		11,392	107 377	1 851
	SSC - IVSC KOŠICE	918,247	8 456 780	171 679	16,716	145 979	9 831		934,963	8 602 758	181 511	11,547	110 139	2 303	11,738	110 470	1 451		23,285	220 608	3 754
	SSC - IVSC ŽILINA	713,277	6 714 347	179 173	23,947	213 361	17 038		737,224	6 927 709	196 212	30,609	306 819	4 268	30,513	296 609	3 168		61,122	603 428	7 436
	SSC SPOLU:	3 054,653	28 013 829	575 573	60,187	534 711	36 875		3114,840	28 548 541	612 448	54,663	535 241	10 017	55,802	534 301	8 910		110,265	1 069 542	18 927
	COLNÝ ÚRAD	1,467	16 748						1,467	16 748		0,280	2 112		0,295	2 224			0,575	4 336	
ŠTÁT SPOLU:		3 056,120	28 030 578	575 573	60,187	534 711	36 875		3116,307		612 448	54,943	537 353	10 017	55,897	536 525	8 910		110,840	1 073 878	18 927
MESTO BA	MAGISTRÁT HL.MESTA BA	31,484	379 668	1 782	9,764	80 426	5 989		41,248	460 094	7 770	18,820	191 600	554	18,664	187 523	322		37,484	379 123	876
MESTO BRATISLAVA SPOLU:		31,484	379 668	1 782	9,764	80 426	5 989		41,248	460 094	7 770	18,820	191 600	554	18,664	187 523	322		37,484	379 123	876
SC ŽSK	SC ŽSK - HPOV				0,180	1 552	202		0,180	1 552	202										
	SC ŽSK - TUR				0,045	767	382		0,045	767	382										
SC ŽSK SPOLU:				0	0,225	2 319	584		0,225	2 319	584										
VOZOVKY NA CESTÁCH I.TRIEDY SPOLU:		3 150,224	29 082 866	595 347	75,255	664 947	47 135		3 225,168	1 182 524	642 483	79,370	784 564	10 950	80,283	783 321	9 421		159,653	1 567 885	20 372

Pozn.:

Dĺžka vozovky - je súčet dĺžok medzikrižovatkových, križovatkových úsekov CK (v prípade smerovo rozdelených CK aj dĺžok oddelených častí 2) a dĺžok jej križovatkových vetiev.

V križovatkách CK je dĺžka vozovky započítaná od hrán spevnenej časti vozovky CK, preto nie je totožná s dĺžkou cestnej komunikácie.

Smerovo nerozdelená CK - je pozemná komunikácia s jedným obojsmerným alebo jednosmerným jazdným pásmom, pri obojsmernom jazdnom páse sú protismerné jazdné pruhy od seba oddelené len opticky (vodorovným dopravným značením) (STN 73 6100)

Smerovo rozdelená CK - je obojsmerná pozemná komunikácia s dvoma jednosmernými fyzicky oddelenými jazdnými pásmi. (STN 73 6100)

DLÁŽDENÉ VOZOVKY NA CESTÁCH I.TRIEDY



ČLENIENIE: VLASTNÍK/SPRÁVCA CK

STAV SIETE CESTNÝCH KOMUNIKÁCIÍ K: 01.01.2014

VLASTNÍK	SPRÁVCA	DĚLKY VOZOVIEK A PLOCHY VOZOVIEK A KOREKCIÍ PODĽA DRUHU KRYTU																				
		SMEROVO NEROZDELENÉ CK (DVOJPRUH)						SPOLU			SMEROVO ROZDELENÉ CK (ŠTVORPRUH)						SPOLU					
		V SMERE ORIENTÁCIE CK			KRIŽOVATKOVÉ ÚSEKY - vetvy, privádzače			SMEROVO NEROZDELENÉ CK			V SMERE ORIENTÁCIE CK			PROTI SMERU ORIENTÁCIE			SMEROVO ROZDELENÉ CK					
		VOZOVKY		KOREKcie	VOZOVKY		KOREKcie	VOZOVKY		KOREKcie	VOZOVKY		KOREKcie	VOZOVKY		KOREKcie	VOZOVKY		KOREKcie	VOZOVKY		KOREKcie
		DĚLKA [km]	PLOCHA [m ²]	PLOCHA [m ²]	DĚLKA [km]	PLOCHA [m ²]	PLOCHA [m ²]	DĚLKA [km]	PLOCHA [m ²]	PLOCHA [m ²]	DĚLKA [km]	PLOCHA [m ²]	PLOCHA [m ²]	DĚLKA [km]	PLOCHA [m ²]	PLOCHA [m ²]	DĚLKA [km]	PLOCHA [m ²]	PLOCHA [m ²]	DĚLKA [km]	PLOCHA [m ²]	PLOCHA [m ²]
ŠTÁT	SSC - IVSC B. BYSTRICA																					
	SSC - IVSC BRATISLAVA	0,930	10 166						0,930	10 166												
	SSC - IVSC KOŠICE																					
	SSC - IVSC ŽILINA													0,014	168				0,014	168		
	SSC SPOLU:	0,930	10 166						0,930	10 166	0			0,014	168			0,014	168			
ŠTÁT SPOLU:	0,930	10 166						0,930	10 166	0			0,014	168			0,014	168				
VOZOVKY NA CESTÁCH I.TRIEDY SPOLU:		0,930	10 166		0,000	0	0	0,930	10 166	0			0,014	168	0	0,014	168	0				

Pozn.:

Dĺžka vozovky - je súčet dĺžok medzikrižovatkových, križovatkových úsekov CK (v prípade smerovo rozdelených CK aj dĺžok oddelených častí 2) a dĺžok jej križovatkových vetiev.

V križovatkách CK je dĺžka vozovky započítaná od hrán spevnenej časti vozovky CK, preto nie je totožná s dĺžkou cestnej komunikácie.

Smerovo nerozdelená CK - je pozemná komunikácia s jedným obojsmerným alebo jednosmerným jazdným pásom, pri obojsmernom jazdnom páse sú protismerné jazdné pruhy od seba oddelené len opticky (vodorovným dopravným značením)

Smerovo rozdelená CK - je obojsmerná pozemná komunikácia s dvoma jednosmernými fyzicky oddelenými jazdnými pásmi. (STN 73 6100)

DREVENÉ VOZOVKY NA CESTÁCH I.TRIEDY



ČLENIENIE: VLASTNÍK/SPRÁVCA CK

STAV SIETE CESTNÝCH KOMUNIKÁCIÍ K: 01.01.2014

VLASTNÍK	SPRÁVCA	DĹŽKY VOZOVIEK A PLOCHY VOZOVIEK A KOREKCIÍ PODĹA DRUHU KRYTU																	
		SMEROVO NEROZDELENÉ CK (DVOJPRUH)						SPOLU			SMEROVO ROZDELENÉ CK (ŠTVORPRUH)						SPOLU		
		V SMERE ORIENTÁCIE CK			KRIŽOVATKOVÉ ÚSEKY - vetvy, privádzajúce			SMEROVO NEROZDELENÉ CK			V SMERE ORIENTÁCIE CK			PROTI SMERU ORIENTÁCIE			SMEROVO ROZDELENÉ CK		
		VOZOVKY		KOREKcie	VOZOVKY		KOREKcie	VOZOVKY		KOREKcie	VOZOVKY		KOREKcie	VOZOVKY		KOREKcie	VOZOVKY		KOREKcie
		DĹŽKA [km]	PLOCHA [m ²]	PLOCHA [m ²]	DĹŽKA [km]	PLOCHA [m ²]	PLOCHA [m ²]	DĹŽKA [km]	PLOCHA [m ²]	PLOCHA [m ²]	DĹŽKA [km]	PLOCHA [m ²]	PLOCHA [m ²]	DĹŽKA [km]	PLOCHA [m ²]	PLOCHA [m ²]	DĹŽKA [km]	PLOCHA [m ²]	PLOCHA [m ²]
ŠTÁT	SSC - IVSC B. BYSTRICA																		
	SSC - IVSC BRATISLAVA																		
	SSC - IVSC KOŠICE	0,067	603						0,067	603									
	SSC - IVSC ŽILINA																		
	SSC SPOLU:	0,067	603						0,067	603									
ŠTÁT SPOLU:	0,067	603						0,067	603										
VOZOVKY NA CESTÁCH I.TRIEDY		0,067	603		0,000	0			0,067	603									

Pozn.:

Dĺžka vozovky - je súčet dĺžok medzikrižovatkových, križovatkových úsekov CK (v prípade smerovo rozdelených CK aj dĺžok oddelených častí 2) a dĺžok jej križovatkových vetiev.

V križovatkách CK je dĺžka vozovky započítaná od hrán spevnenej časti vozovky CK, preto nie je totožná s dĺžkou cestnej komunikácie.

Smerovo nerozdelená CK - je pozemná komunikácia s jedným obojsmerným alebo jednosmerným jazdným pásom, pri obojsmernom jazdnom páse sú protismerné jazdné pruhy od seba oddelené len opticky (vodorovným dopravným značením)

Smerovo rozdelená CK - je obojsmerná pozemná komunikácia s dvoma jednosmernými fyzicky oddelenými jazdnými pásmi. (STN 73 6100)

VOZOVKY NA CESTÁCH II.TRIEDY



ČLENIENIE: VLASTNÍK/SPRÁVCA CK

STAV SIETE CESTNÝCH KOMUNIKÁCIÍ K: 01.01.2014

VLASTNÍK	SPRÁVCA	DĚLKY VOZOVIEK A PLOCHY VOZOVIEK A KOREKCIÍ PODĽA DRUHU KRYTU											
		BETÓNOVÝ		BITÚMENOVÝ		DLÁŽDENÝ		DREVENÝ		ŠTRKOVÝ		SPOLU	
		DĚLKA VOZOVKY [km]	PLOCHA VOZOVKY [m ²]	DĚLKA VOZOVKY [km]	PLOCHA VOZOVKY [m ²]	DĚLKA VOZOVKY [km]	PLOCHA VOZOVKY [m ²]	DĚLKA VOZOVKY [km]	PLOCHA VOZOVKY [m ²]	DĚLKA VOZOVKY [km]	PLOCHA VOZOVKY [m ²]	DĚLKA VOZOVKY [km]	PLOCHA VOZOVKY [m ²]
ŠTÁT	COLNÝ ÚRAD			1,084	6 912					0,050	175	1,134	7 087
ŠTÁT SPOLU:				1,084	6 912					0,050	175	1,134	7 087
MESTO BA	MAGISTRÁT HL.MESTA BA			43,418	430 221							43,418	430 221
MESTO BRATISLAVA SPOLU:				43,418	430 221							43,418	430 221
MESTO KE	SPRÁVA KOMUNIKÁCIÍ KOŠICE			26,040	251 935							26,040	
MESTO KOŠICE SPOLU:				26,040	251 935							26,040	251 935
BANSKOBYSTRICKÝ SK	BANSKOBYSTRICKÝ SK - BB RSC - BB			67,329	481 001							67,329	481 001
	BANSKOBYSTRICKÝ SK - BB RSC - LC			94,445	688 240							94,445	688 240
	BANSKOBYSTRICKÝ SK - BB RSC - RS			173,780	1 263 200							173,780	1 263 200
	BANSKOBYSTRICKÝ SK - BB RSC - VK			98,836	743 213							98,836	743 213
	BANSKOBYSTRICKÝ SK -BB RSC - ZH			52,159	379 064	0,184	1 613					52,343	380 677
	BANSKOBYSTRICKÝ SK - BB RSC - ZV			122,112	815 493							122,112	815 493
BANSKOBYSTRICKÝ SK SPOLU:			0	608,661	4 370 212	0,184	1 613					608,845	4 371 825
BA SK	BRATISLAVSKÝ SK - RC BA			183,625	1 498 910							183,625	1 498 910
BRATISLAVSKÝ SK SPOLU:				183,625	1 498 910							183,625	1 498 910
KOŠICKÝ SK	KOŠICKÝ SK - SC KSK - SÚ MB			96,657	663 203	0						96,657	663 203
	KOŠICKÝ SK - SC KSK - SÚ MII			156,046	1 207 237				0,837	4 604		156,883	1 211 840
	KOŠICKÝ SK - SC KSK - SÚ RV			90,351	607 634							90,351	607 634
	KOŠICKÝ SK - SC KSK - SÚ SNV			190,734	1 369 495	0						190,734	1 369 495
	KOŠICKÝ SK - SC KSK - SÚ TV			38,993	323 659							38,993	323 659
KOŠICKÝ SK SPOLU:			0	572,781	4 171 229		0		0,837	4 604		573,618	4 175 832

VOZOVKY NA CESTÁCH II.TRIEDY



ČLEZENIE: VLASTNÍK/SPRÁVCA CK

STAV SIETE CESTNÝCH KOMUNIKÁCIÍ K: 01.01.2014

VLASTNÍK	SPRÁVCA	DĚLKY VOZOVIEK A PLOCHY VOZOVIEK A KOREKCIÍ PODĽA DRUHU KRYTU											
		BETÓNOVÝ		BITÚMENOVÝ		DLÁŽDENÝ		DREVENÝ		ŠTRKOVÝ		SPOLU	
		DĚLKA VOZOVKY [km]	PLOCHA VOZOVKY [m ²]	DĚLKA VOZOVKY [km]	PLOCHA VOZOVKY [m ²]	DĚLKA VOZOVKY [km]	PLOCHA VOZOVKY [m ²]	DĚLKA VOZOVKY [km]	PLOCHA VOZOVKY [m ²]	DĚLKA VOZOVKY [km]	PLOCHA VOZOVKY [m ²]	DĚLKA VOZOVKY [km]	PLOCHA VOZOVKY [m ²]
NITRIANSKY SK	NITRIANSKY SK - RSÚC NR-SSÚ KN			81,185	580 130							81,185	580 130
	NITRIANSKY SK - RSÚC NR-SSÚ LV			101,577	745 654							101,577	745 654
	NITRIANSKY SK - RSÚC NR-SSÚ NR			79,542	618 915	3,284	28 577					82,826	647 492
	NITRIANSKY SK - RSÚC NR-SSÚ NZ			176,331	1 282 395							176,331	1 282 395
	NITRIANSKY SK - RSÚC NR-SSÚ TO			58,488	444 799							58,488	444 799
NITRIANSKY SK SPOLU:				497,123	3 671 893	3,284	28 577					500,407	3 700 469
PREŠOVSKÝ SK	PREŠOVSKÝ SK - SÚC PSK - BJ			38,603	324 462							38,603	324 462
	PREŠOVSKÝ SK - SÚC PSK - HE			186,157	1 368 759	0,005	30		6,534	23 119		192,696	1 391 908
	PREŠOVSKÝ SK - SÚC PSK - PO			34,427	260 178							34,427	260 178
	PREŠOVSKÝ SK - SÚC PSK - PP			105,833	896 956	0,022	110					105,855	897 066
	PREŠOVSKÝ SK - SÚC PSK - SK			35,381	253 558							35,381	253 558
	PREŠOVSKÝ SK - SÚC PSK - SL			59,834	441 397							59,834	441 397
	PREŠOVSKÝ SK - SÚC PSK - VT			55,685	396 895							55,685	396 895
PREŠOVSKÝ SK SPOLU:				515,920	3 942 205	0,027	140		6,534	23 119		522,481	3 965 464
TRENČIANSKY SK	TRENČIANSKY SK - SC TN SK - SÚ PB			81,477	659 515							81,477	659 515
	TRENČIANSKY SK - SC TN SK - SÚ PD			97,943	707 106	1,213	7 855					99,156	714 961
	TRENČIANSKY SK - SC TN SK - SÚ TN	0,248	3 273	169,051	1 277 887							169,299	1 281 160
TRENČIANSKY SK SPOLU:		0,248	3 273	348,471	2 644 508	1,213	7 855					349,932	2 655 636
TRNAVSKÝ SK	TRNAVSKÝ SK - SÚC TTSK DS	20,616	128 112	113,970	887 235							134,586	1 015 347
	TRNAVSKÝ SK - SÚC TTSK SE			120,809	876 471	0,641	4 296					121,450	880 767
	TRNAVSKÝ SK - SÚC TTSK TT			274,586	2 059 913							274,586	2 059 913
TRNAVSKÝ SK SPOLU:		20,616	128 112	509,365	3 823 618	0,641	4 296					530,622	3 956 026
ŽILINSKÝ SK	ŽILINSKÝ SK - SC ŽSK - HPOV			86,921	706 281							86,921	706 281
	ŽILINSKÝ SK - SC ŽSK - KYS			66,076	546 049	0,069	318					66,145	546 367
	ŽILINSKÝ SK - SC ŽSK - LIP			64,393	521 757							64,393	521 757
	ŽILINSKÝ SK - SC ŽSK - ORA			89,985	661 436							89,985	661 436
	ŽILINSKÝ SK - SC ŽSK - TUR			23,440	166 711							23,440	166 711
ŽILINSKÝ SK SPOLU:				330,815	2 602 234	0,069	318					330,884	2 602 552
VOZOVKY NA CESTÁCH II.TRIEDY SPOLU:		20,864	131 385	3 637,303	27 413 877	5,418	42 798	0,000	0	7,421	27 898	3 671,006	27 615 957

Pozn.:
 Dĺžka vozovky - je súčet dĺžok medzikrižovatkových, križovatkových úsekov CK (v prípade smerovo rozdelených CK aj dĺžok oddelených častí 2) a dĺžok jej križovatkových vetiev.
 V križovatkách CK je dĺžka vozovky započítaná od hrán spevnenej časti vozovky CK, preto nie je totožná s dĺžkou cestnej komunikácie.
 Plocha vozovky - je vyjadrená súčinom dĺžky vozovky a šírky jej spevnenej časti.

BETÓNOVÉ VOZOVKY NA CESTÁCH II.TRIEDY



ČLEZENIE: VLASTNÍK/SPRÁVCA CK

STAV SIETE CESTNÝCH KOMUNIKÁCIÍ K: 01.01.2014

VLASTNÍK	SPRÁVCA	DĚLKY VOZOVIEK A PLOCHY VOZOVIEK A KOREKCIÍ PODĽA DRUHU KRYTU																	
		SMEROVO NEROZDELENÉ CK (DVOJPRUH)						SPOLU			SMEROVO ROZDELENÉ CK (ŠTVORPRUH)						SPOLU		
		V SMERE ORIENTÁCIE CK			KRIŽOVATKOVÉ ÚSEKY - vetvy, privádzače			SMEROVO NEROZDELENÉ CK			V SMERE ORIENTÁCIE CK			PROTI SMERU ORIENTÁCIE			SMEROVO ROZDELENÉ CK		
		VOZOVKY		KOREKCIE	VOZOVKY		KOREKCIE	VOZOVKY		KOREKCIE	VOZOVKY		KOREKCIE	VOZOVKY		KOREKCIE	VOZOVKY		KOREKCIE
DĚLKA [km]	PLOCHA [m ²]	PLOCHA [m ²]	DĚLKA [km]	PLOCHA [m ²]	PLOCHA [m ²]	DĚLKA [km]	PLOCHA [m ²]	PLOCHA [m ²]	DĚLKA [km]	PLOCHA [m ²]	PLOCHA [m ²]	DĚLKA [km]	PLOCHA [m ²]	PLOCHA [m ²]	DĚLKA [km]	PLOCHA [m ²]	PLOCHA [m ²]		
NITRIANSKY SK	NITRIANSKY SK - RSÚC NR-SSÚ KN																		
	NITRIANSKY SK - RSÚC NR-SSÚ LV																		
	NITRIANSKY SK - RSÚC NR-SSÚ NR																		
	NITRIANSKY SK - RSÚC NR-SSÚ NZ																		
	NITRIANSKY SK - RSÚC NR-SSÚ TO																		
NITRIANSKY SK SPOLU:																			
PREŠOVSKÝ SK	PREŠOVSKÝ SK - SÚC PSK - BJ																		
	PREŠOVSKÝ SK - SÚC PSK - HE																		
	PREŠOVSKÝ SK - SÚC PSK - PP																		
	PREŠOVSKÝ SK - SÚC PSK - PO																		
	PREŠOVSKÝ SK - SÚC PSK - SL																		
	PREŠOVSKÝ SK - SÚC PSK - SK																		
	PREŠOVSKÝ SK - SÚC PSK - VT																		
PREŠOVSKÝ SK SPOLU:																			
TRENČIANSKY SK	TRENČIANSKY SK - SC TN SK - SÚ PB																		
	TRENČIANSKY SK - SC TN SK - SÚ PD																		
	TRENČIANSKY SK - SC TN SK - SÚ TN	0,214	2 634	306	0,034	639	240	0,248	3 273	546									
TRENČIANSKY SK SPOLU:		0,214	2 634	306	0,034	639	240	0,248	3 273	546									
TRNAVSKÝ SK	TRNAVSKÝ SK - SÚC TTSK DS	20,514	126 923	339	0,102	1 189	264	20,616	128 112	603									
	TRNAVSKÝ SK - SÚC TTSK SE																		
	TRNAVSKÝ SK - SÚC TTSK TT																		
TRNAVSKÝ SK SPOLU:		20,514	126 923	339	0,102	1 189	264	20,616	128 112	603									
ŽILINSKÝ SK	ŽILINSKÝ SK - SC ŽSK - HPOV																		
	ŽILINSKÝ SK - SC ŽSK - KYS																		
	ŽILINSKÝ SK - SC ŽSK - LIP																		
	ŽILINSKÝ SK - SC ŽSK - ORA																		
	ŽILINSKÝ SK - SC ŽSK - TUR																		
ŽILINSKÝ SK SPOLU:																			
VOZOVKY NA CESTÁCH II.TRIEDY SPOLU:		20,728	129 557	645	0,136	1 828	504	20,864	131 385	1 149									

Pozn.:
 Dĺžka vozovky - je súčet dĺžok medzikrižovatkových, križovatkových úsekov CK (v prípade smerovo rozdelených CK aj dĺžok oddelených častí 2) a dĺžok jej križovatkových vetiev.
 V križovatkách CK je dĺžka vozovky započítaná od hrán spevnenej časti vozovky CK, preto nie je totožná s dĺžkou cestnej komunikácie.
 Plocha vozovky - je vyjadrená súčinom dĺžky vozovky a šírky jej spevnenej časti.

BITÚMENOVÉ VOZOVKY NA CESTÁCH II.TRIEDY



ČLENIENIE: VLASTNÍK/SPRÁVCA CK

STAV SIETE CESTNÝCH KOMUNIKÁCIÍ K: 01.01.2014

VLASTNÍK	SPRÁVCA	DĹŽKY VOZOVIEK A PLOCHY VOZOVIEK A KOREKCIÍ PODĹA DRUHU KRYTU																	
		SMEROVO NEROZDELENÉ CK (DVOJPRUH)						SPOLU			SMEROVO ROZDELENÉ CK (ŠTVORPRUH)						SPOLU		
		V SMERE ORIENTÁCIE CK			KRIŽOVATKOVÉ ÚSEKY - vetvy, privádzače			SMEROVO NEROZDELENÉ CK			V SMERE ORIENTÁCIE CK			PROTI SMERU ORIENTÁCIE			SMEROVO ROZDELENÉ CK		
		VOZOVKY		KOREK-CIE	VOZOVKY		KOREK-CIE	VOZOVKY		KOREK-CIE	VOZOVKY		KOREK-CIE	VOZOVKY		KOREK-CIE	VOZOVKY		KOREK-CIE
		DĹŽKA [km]	PLOCHA [m ²]	PLOCHA [m ²]	DĹŽKA [km]	PLOCHA [m ²]	PLOCHA [m ²]	DĹŽKA [km]	PLOCHA [m ²]	PLOCHA [m ²]	DĹŽKA [km]	PLOCHA [m ²]	PLOCHA [m ²]	DĹŽKA [km]	PLOCHA [m ²]	PLOCHA [m ²]	DĹŽKA [km]	PLOCHA [m ²]	PLOCHA [m ²]
NDS,a.s.	SSÚR ČADCA																		
	SSÚR GALANTA																		
	SSÚR KOŠICE																		
	SSÚR ZVOLEN																		
	SSÚR ŽARNOVICA																		
NÁRODNÁ DIAĽNIČNÁ SPOLOČNOSŤ a.s. SPOLU:																			
ŠTÁT	SSC - IVSC BANSKÁ BYSTRICA																		
	SSC - IVSC BRATISLAVA																		
	SSC - IVSC KOŠICE																		
	SSC - IVSC ŽILINA																		
	SSC SPOLU:																		
COLNÝ ÚRAD	1,084	6 912						1,084	6 912										
ŠTÁT SPOLU:	1,084	6 912						1,084	6 912										
MESTO BA	MAGISTRÁT HL.MESTA BA	18,659	198 473	324	3,088	32 595	1 327	21,747	231 067	1 651	10,953	101 374	72	10,718	97 779	843	21,671	199 154	914
MESTO BRATISLAVA SPOLU:		18,659	198 473	324	3,088	32 595	1 327	21,747	231 067	1 651	10,953	101 374	72	10,718	97 779	843	21,671	199 154	914
MESTO KE	SPRÁVA KOMUNIKÁCIÍ KOŠICE	24,814	238 654	3 243	0,397	4 377	456	25,211	243 031	3 699	0,606	7 200	144	0,223	1 705	144	0,829	8 905	
MESTO KOŠICE SPOLU:		24,814	238 654	3 243	0,397	4 377	456	25,211	243 031	3 699	0,606	7 200	144	0,223	1 705	144	0,829	8 905	
BANSKOBYSSTRICKÝ SK	BANSKOBYSSTRICKÝ SK - BB RSC - BB	67,004	478 521	7 821	0,325	2 480	149	67,329	481 001	7 970									
	BANSKOBYSSTRICKÝ SK - BB RSC - LC	94,386	687 575	6 300	0,059	665	223	94,445	688 240	6 523									
	BANSKOBYSSTRICKÝ SK - BB RSC - RS	172,164	1 248 342	18 624	0,232	3 109		172,396	1 251 451	18 624	0,685	5 887	191	0,699	5 862		1,384	11 749	191
	BANSKOBYSSTRICKÝ SK - BB RSC - VK	98,836	743 213	11 718				98,836	743 213	11 718									
	BANSKOBYSSTRICKÝ SK -BB RSC - ZH	52,159	379 064	9 575				52,159	379 064	9 575									
	BANSKOBYSSTRICKÝ SK - BB RSC - ZV	121,844	812 471	8 323	0,268	3 022	899	122,112	815 493	9 222									
BANSKOBYSSTRICKÝ SK SPOLU:		606,393	4 349 187	62 361	0,884	9 276	1 270	607,277	4 358 463	63 632	0,685	5 887	191	0,699	5 862		1,384	11 749	191
BA SK	BRATISLAVSKÝ SK - RC BA	173,235	1 401 954	26 873	2,189	20 916	2 014	175,424	1 422 870	28 887	4,054	37 228	742	4,147	38 813	400	8,201	76 040	1 141
BRATISLAVSKÝ SK SPOLU:		173,235	1 401 954	26 873	2,189	20 916	2 014	175,424	1 422 870	28 887	4,054	37 228	742	4,147	38 813	400	8,201	76 040	1 141
KOŠICKÝ SK	KOŠICKÝ SK - SC KSK - SÚ MB	96,628	663 029	8 340	0,029	174		96,657	663 203	8 340									
	KOŠICKÝ SK - SC KSK - SÚ MI	131,043	992 939	5 861	0,571	5 036	751	131,614	997 975	6 612	12,209	104 821	3 362	12,223	104 441	1 874	24,432	209 262	5 236
	KOŠICKÝ SK - SC KSK - SÚ RV	88,917	595 153	6 345	0,712	5 142	793	89,629	600 296	7 139	0,722	7 338	599				0,722	7 338	599
	KOŠICKÝ SK - SC KSK - SÚ SNV	188,152	1 348 137	23 632	2,582	21 358	1 764	190,734	1 369 495	25 396									
	KOŠICKÝ SK - SC KSK - SÚ TV	38,692	321 238	2 678	0,301	2 421	363	38,993	323 659	3 041									
KOŠICKÝ SK SPOLU:		543,432	3 920 498	46 856	4,195	34 131	3 672	547,627	3 954 629	50 527	12,931	112 159	3 962	12,223	104 441	1 874	25,154	216 600	5 835

BITÚMENOVÉ VOZOVKY NA CESTÁCH II.TRIEDY



ČLENIENIE: VLASTNÍK/SPRÁVCA CK

STAV SIETE CESTNÝCH KOMUNIKÁCIÍ K: 01.01.2014

VLASTNÍK	SPRÁVCA	DĹŽKY VOZOVIEK A PLOCHY VOZOVIEK A KOREKCIÍ PODĹA DRUHU KRYTU																	
		SMEROVO NEROZDELENÉ CK (DVOJPRUH)						SPOLU			SMEROVO ROZDELENÉ CK (ŠTVORPRUH)						SPOLU		
		V SMERE ORIENTÁCIE CK			KRIŽOVATKOVÉ ÚSEKY - vetvy, privádzače			SMEROVO NEROZDELENÉ CK			V SMERE ORIENTÁCIE CK			PROTI SMERU ORIENTÁCIE			SMEROVO ROZDELENÉ CK		
		VOZOVKY		KOREK-CIE	VOZOVKY		KOREK-CIE	VOZOVKY		KOREK-CIE	VOZOVKY		KOREK-CIE	VOZOVKY		KOREK-CIE	VOZOVKY		KOREK-CIE
		DĹŽKA [km]	PLOCHA [m ²]	PLOCHA [m ²]	DĹŽKA [km]	PLOCHA [m ²]	PLOCHA [m ²]	DĹŽKA [km]	PLOCHA [m ²]	PLOCHA [m ²]	DĹŽKA [km]	PLOCHA [m ²]	PLOCHA [m ²]	DĹŽKA [km]	PLOCHA [m ²]	PLOCHA [m ²]	DĹŽKA [km]	PLOCHA [m ²]	PLOCHA [m ²]
NITRIANSKY SK	NITRIANSKY SK - RSÚC NR-SSÚ KN	80,710	576 267	7 713	0,475	3 863	105	81,185	580 130	7 817									
	NITRIANSKY SK - RSÚC NR-SSÚ LV	100,855	738 912	3 221	0,722	6 741	1 617	101,577	745 654	4 838									
	NITRIANSKY SK - RSÚC NR-SSÚ NR	79,057	614 854	14 249	0,485	4 062	963	79,542	618 915	15 212									
	NITRIANSKY SK - RSÚC NR-SSÚ NZ	175,926	1 278 450	9 168	0,405	3 945	681	176,331	1 282 395	9 849									
	NITRIANSKY SK - RSÚC NR-SSÚ TO	58,488	444 799	5 195				58,488	444 799	5 195									
NITRIANSKY SK SPOLU:		495,036	3 653 282	39 545	2,087	18 611	3 366	497,123	3 671 893	42 911									
PREŠOVSKÝ SK	PREŠOVSKÝ SK - SÚC PSK - BJ	38,534	324 063	6 352	0,069	399		38,603	324 462	6 352									
	PREŠOVSKÝ SK - SÚC PSK - HE	185,948	1 366 086	12 948	0,209	2 673	818	186,157	1 368 759	13 766									
	PREŠOVSKÝ SK - SÚC PSK - PO	34,374	259 119	1 832	0,053	1 059	630	34,427	260 178	2 462									
	PREŠOVSKÝ SK - SÚC PSK - PP	104,766	889 098	18 846	1,067	7 859	1 244	105,833	896 956	20 090									
	PREŠOVSKÝ SK - SÚC PSK - SK	35,378	253 527	1 508	0,003	32		35,381	253 558	1 508									
	PREŠOVSKÝ SK - SÚC PSK - SL	59,780	440 776	5 323	0,054	621	202	59,834	441 397	5 525									
	PREŠOVSKÝ SK - SÚC PSK - VT	55,556	395 343	4 006	0,129	1 552	514	55,685	396 895	4 519									
PREŠOVSKÝ SK SPOLU:		514,336	3 928 011	50 814	1,584	14 194	3 408	515,920	3 942 205	54 222									
TRENČIANSKY SK	TRENČIANSKY SK - SC TN SK - SÚ PB	79,722	643 951	9 987	0,378	4 173	827	80,100	648 124	10 813	0,710	5 806	57	0,667	5 585		1,377	11 390	57
	TRENČIANSKY SK - SC TN SK - SÚ PD	97,786	705 144	12 614	0,157	1 962	603	97,943	707 106	13 218									
	TRENČIANSKY SK - SC TN SK - SÚ TN	167,989	1 268 552	14 586	1,062	9 335	1 643	169,051	1 277 887	16 229									
TRENČIANSKY SK SPOLU:		345,497	2 617 647	37 187	1,597	15 470	3 072	347,094			0,710	5 806	57	0,667	5 585		1,377	11 390	57
TRNAVSKÝ SK	TRNAVSKÝ SK - SÚC TTSK DS	113,179	876 565	8 397	0,791	10 669	1 299	113,970	887 235	9 696									
	TRNAVSKÝ SK - SÚC TTSK SE	120,711	875 500	10 379	0,098	971	178	120,809	876 471	10 557									
	TRNAVSKÝ SK - SÚC TTSK TT	269,183	2 006 508	22 353	1,686	17 253	3 810	270,869	2 023 760	26 163	1,980	19 627	259	1,737	16 526	209	3,717	36 152	467
TRNAVSKÝ SK SPOLU:		503,073	3 758 573	41 129	2,575	28 893	5 287	505,648	3 787 466	46 416	1,980	19 627	259	1,737	16 526	209	3,717	36 152	467
ŽILINSKY SK	ŽILINSKY SK - SC ŽSK - HPOV	80,852	649 778	9 923	0,590	3 957	54	81,442	653 735	9 977	2,711	25 937		2,768	26 610		5,479	52 547	
	ŽILINSKY SK - SC ŽSK - KYS	65,828	543 905	13 179	0,248	2 144	503	66,076	546 049	13 683									
	ŽILINSKY SK - SC ŽSK - LIP	59,687	476 597	13 859	0,826	8 179	1 138	60,513	484 776	14 997	1,939	18 478	347	1,941	18 503	376	3,880	36 981	722
	ŽILINSKY SK - SC ŽSK - ORA	89,904	660 598	12 787	0,081	838	343	89,985	661 436	13 130									
	ŽILINSKY SK - SC ŽSK - TUR	23,414	166 477	1 164	0,026	234		23,440	166 711	1 164									
ŽILINSKY SK SPOLU:		319,685	2 497 354	50 912	1,771	15 352	2 038	321,456	2 512 706	52 950	4,650	44 415	347	4,709	45 113	376	9,359	89 528	722
VOZOVKY NA CESTÁCH II.TRIEDY SPOLU:		3 545,244	26 570 544	359 244	20,367	193 814	25 910	3 565,611	24 131 241	385 155	36,569	333 695	5 772	35,123	315 824	3 844	71,692	649 518	9 328

Pozn.:

Dĺžka vozovky - je súčet dĺžok medzikrižovatkových, križovatkových úsekov CK (v prípade smerovo rozdelených CK aj dĺžok oddelených častí 2) a dĺžok jej križovatkových vetiev.

V križovatkách CK je dĺžka vozovky započítaná od hrán spevnenej časti vozovky CK, preto nie je totožná s dĺžkou cestnej komunikácie.

Plocha vozovky - je vyjadrená súčinom dĺžky vozovky a šírky jej spevnenej časti.

DLÁŽDENÉ VOZOVKY NA CESTÁCH II.TRIEDY



ČLENENIE: VLASTNÍK/SPRÁVCA CK

STAV SIETE CESTNÝCH KOMUNIKÁCIÍ K: 01.01.2014

VLASTNÍK	SPRÁVCA	DĚLKY VOZOVIEK A PLOCHY VOZOVIEK A KOREKCIÍ PODĽA DRUHU KRYTU																				
		SMEROVO NEROZDELENÉ CK (DVOJPRUH)						SPOLU			SMEROVO ROZDELENÉ CK (ŠTVORPRUH)						SPOLU					
		V SMERE ORIENTÁCIE CK			KRIŽOVATKOVÉ ÚSEKY - vetvy, privádzače			SMEROVO NEROZDELENÉ CK			V SMERE ORIENTÁCIE CK			PROTI SMERU ORIENTÁCIE			SMEROVO ROZDELENÉ CK					
		VOZOVKY		KOREKCIE	VOZOVKY		KOREKCIE	VOZOVKY		KOREKCIE	VOZOVKY		KOREKCIE	VOZOVKY		KOREKCIE	VOZOVKY		KOREKCIE			
DĚLKA [km]	PLOCHA [m ²]	PLOCHA [m ²]	DĚLKA [km]	PLOCHA [m ²]	PLOCHA [m ²]	DĚLKA [km]	PLOCHA [m ²]	PLOCHA [m ²]	DĚLKA [km]	PLOCHA [m ²]	PLOCHA [m ²]	DĚLKA [km]	PLOCHA [m ²]	PLOCHA [m ²]	DĚLKA [km]	PLOCHA [m ²]	PLOCHA [m ²]	DĚLKA [km]	PLOCHA [m ²]	PLOCHA [m ²]		
NDS,a.s.	SSÚR ČADCA																					
	SSÚR GALANTA																					
	SSÚR KOŠICE																					
	SSÚR ZVOLEN																					
	SSÚR ŽARNOVICA																					
NÁRODNÁ DIAĽNIČNÁ SPOLOČNOSŤ a.s. SPOLU:																						
ŠTÁT	SSC - IVSC BANSKÁ BYSTRICA																					
	SSC - IVSC BRATISLAVA																					
	SSC - IVSC KOŠICE																					
	SSC - IVSC ŽILINA																					
	SSC SPOLU:																					
COLNÝ ÚRAD																						
ŠTÁT SPOLU:																						
MESTO BA	MAGISTRÁT HL.MESTA BA																					
MESTO BRATISLAVA SPOLU:																						
MESTO KE	SPRÁVA KOMUNIKÁCIÍ KOŠICE																					
MESTO KOŠICE SPOLU:																						
BANSKOBYSTRICKÝ SK	BANSKOBYSTRICKÝ SK - BB RSC - BB																					
	BANSKOBYSTRICKÝ SK - BB RSC - LC																					
	BANSKOBYSTRICKÝ SK - BB RSC - RS																					
	BANSKOBYSTRICKÝ SK - BB RSC - VK																					
	BANSKOBYSTRICKÝ SK -BB RSC - ZV																					
BANSKOBYSTRICKÝ SK - BB RSC - ZH	0,184	1 613	420						0,184	1 613												
BANSKOBYSTRICKÝ SK SPOLU:		0,184	1 613	420					0,184	1 613												
BA SK	BRATISLAVSKÝ SK - RC BA																					
BRATISLAVSKÝ SK SPOLU:																						
KOŠICKÝ SK	KOŠICKÝ SK - SC KSK - SÚ MB																					
	KOŠICKÝ SK - SC KSK - SÚ MII																					
	KOŠICKÝ SK - SC KSK - SÚ RV																					
	KOŠICKÝ SK - SC KSK - SÚ SNV																					
	KOŠICKÝ SK - SC KSK - SÚ TV																					
KOŠICKÝ SK SPOLU:																						

DLÁŽDENÉ VOZOVKY NA CESTÁCH II.TRIEDY



ČLENNENIE: VLASTNÍK/SPRÁVCA CK

STAV SIETE CESTNÝCH KOMUNIKÁCIÍ K: 01.01.2014

VLASTNÍK	SPRÁVCA	DLŽKY VOZOVIEK A PLOCHY VOZOVIEK A KOREKCIÍ PODĽA DRUHU KRYTU																			
		SMEROVO NEROZDELENÉ CK (DVOJPRUH)						SPOLU			SMEROVO ROZDELENÉ CK (ŠTVORPRUH)						SPOLU				
		V SMERE ORIENTÁCIE CK			KRIŽOVATKOVÉ ÚSEKY - vetvy, privádzače			SMEROVO NEROZDELENÉ CK			V SMERE ORIENTÁCIE CK			PROTI SMERU ORIENTÁCIE			SMEROVO ROZDELENÉ CK				
		VOZOVKY		KOREKCIE	VOZOVKY		KOREKCIE	VOZOVKY		KOREKCIE	VOZOVKY		KOREKCIE	VOZOVKY		KOREKCIE	VOZOVKY		KOREKCIE		
DĹŽKA [km]	PLOCHA [m ²]	PLOCHA [m ²]	DĹŽKA [km]	PLOCHA [m ²]	PLOCHA [m ²]	DĹŽKA [km]	PLOCHA [m ²]	PLOCHA [m ²]	DĹŽKA [km]	PLOCHA [m ²]	PLOCHA [m ²]	DĹŽKA [km]	PLOCHA [m ²]	PLOCHA [m ²]	DĹŽKA [km]	PLOCHA [m ²]	PLOCHA [m ²]	DĹŽKA [km]	PLOCHA [m ²]	PLOCHA [m ²]	
NITRIANSKY SK	NITRIANSKY SK - RSÚC NR-SSÚ KN																				
	NITRIANSKY SK - RSÚC NR-SSÚ LV																				
	NITRIANSKY SK - RSÚC NR-SSÚ NR	3,284	28 577	3 593					3,284	28 577											
	NITRIANSKY SK - RSÚC NR-SSÚ NZ																				
NITRIANSKY SK - RSÚC NR-SSÚ TO																					
NITRIANSKY SK SPOLU:		3,284	28 577	3 593					3,284	28 577											
PREŠOVSKÝ SK	PREŠOVSKÝ SK - SÚC PSK - BJ																				
	PREŠOVSKÝ SK - SÚC PSK - HE				0,005	30			0,005	30											
	PREŠOVSKÝ SK - SÚC PSK - PP				0,022	110			0,022	110											
	PREŠOVSKÝ SK - SÚC PSK - PO																				
	PREŠOVSKÝ SK - SÚC PSK - SL																				
	PREŠOVSKÝ SK - SÚC PSK - SK																				
PREŠOVSKÝ SK - SÚC PSK - VT																					
PREŠOVSKÝ SK SPOLU:					0,027	140			0,027	140											
TRENČIANSKY SK	TRENČIANSKY SK - SC TN SK - SÚ PB																				
	TRENČIANSKY SK - SC TN SK - SÚ PD	1,213	7 855						1,213	7 855											
	TRENČIANSKY SK - SC TN SK - SÚ TN																				
TRENČIANSKY SK SPOLU:		1,213	7 855						1,213	7 855											
TRNAVSKÝ SK	TRNAVSKÝ SK - SÚC TTSK DS																				
	TRNAVSKÝ SK - SÚC TTSK SE	0,641	4 296	129					0,641	4 296											
	TRNAVSKÝ SK - SÚC TTSK TT																				
TRNAVSKÝ SK SPOLU:		0,641	4 296	129					0,641	4 296											
ŽILINSKÝ SK	ŽILINSKÝ SK - SC ŽSK - HPOV																				
	ŽILINSKÝ SK - SC ŽSK - KYS	0,069	318						0,069	318											
	ŽILINSKÝ SK - SC ŽSK - LIP																				
	ŽILINSKÝ SK - SC ŽSK - ORA																				
ŽILINSKÝ SK - SC ŽSK - TUR																					
ŽILINSKÝ SK SPOLU:		0,069	318						0,069	318											
VOZOVKY NA CESTÁCH II.TRIEDY SPOLU:		5,391	42 658	4 142	0,027	140	0	5,418	42 798	0											

Pozn.:

Dĺžka vozovky - je súčet dĺžok medzikrižovatkových, križovatkových úsekov CK (v prípade smerovo rozdelených CK aj dĺžok oddelených častí 2) a dĺžok jej križovatkových vetiev.

V križovatkách CK je dĺžka vozovky započítaná od hrán spevnenej časti vozovky CK, preto nie je totožná s dĺžkou cestnej komunikácie.

Plocha vozovky - je vyjadrená súčinom dĺžky vozovky a šírky jej spevnenej časti.

ŠTRKOVÉ VOZOVKY NA CESTÁCH II.TRIEDY



ČLENENIE: VLASTNÍK/SPRÁVCA CK

STAV SIETE CESTNÝCH KOMUNIKÁCIÍ K: 01.01.2014

VLASTNÍK	SPRÁVCA	DĚLKY VOZOVIEK A PLOCHY VOZOVIEK A KOREKCIÍ PODĽA DRUHU KRYTU																	
		SMEROVO NEROZDELENÉ CK (DVOJPRUH)						SPOLU			SMEROVO ROZDELENÉ CK (ŠTVORPRUH)						SPOLU		
		V SMERE ORIENTÁCIE CK			KRIŽOVATKOVÉ ÚSEKY - vetvy, privádzače			SMEROVO NEROZDELENÉ CK			V SMERE ORIENTÁCIE CK			PROTI SMERU ORIENTÁCIE			SMEROVO ROZDELENÉ CK		
		VOZOVKY		KOREKCIE	VOZOVKY		KOREKCIE	VOZOVKY		KOREKCIE	VOZOVKY		KOREKCI E	VOZOVKY		KOREKCIE	VOZOVKY		KOREKCIE
		DĚLKA [km]	PLOCHA [m ²]	PLOCHA [m ²]	DĚLKA [km]	PLOCHA [m ²]	PLOCHA [m ²]	DĚLKA [km]	PLOCHA [m ²]	PLOCHA [m ²]	DĚLKA [km]	PLOCHA [m ²]	PLOCHA [m ²]	DĚLKA [km]	PLOCHA [m ²]	PLOCHA [m ²]	DĚLKA [km]	PLOCHA [m ²]	PLOCHA [m ²]
NDS,a.s.	SSÚR ČADCA																		
	SSÚR GALANTA																		
	SSÚR KOŠICE																		
	SSÚR ZVOLEN																		
	SSÚR ŽARNOVICA																		
NÁRODNÁ DIAĽNIČNÁ SPOLOČNOSŤ a.s. SPOLU:																			
ŠTÁT	SSC - IVSC BANSKÁ BYSTRICA																		
	SSC - IVSC BRATISLAVA																		
	SSC - IVSC KOŠICE																		
	SSC - IVSC ŽILINA																		
	SSC SPOLU:																		
COLNÝ ÚRAD	0,050	175						0,050	175										
ŠTÁT SPOLU:	0,050	175						0,050	175										
MESTO BA	MAGISTRÁT HL.MESTA BA																		
MESTO BRATISLAVA SPOLU:																			
MESTO KE	SPRÁVA KOMUNIKÁCIÍ KOŠICE																		
MESTO KOŠICE SPOLU:																			
BANSKOBYSŤRICKÝ SK	BANSKOBYSŤRICKÝ SK - BB RSC - BB																		
	BANSKOBYSŤRICKÝ SK - BB RSC - LC																		
	BANSKOBYSŤRICKÝ SK - BB RSC - RS																		
	BANSKOBYSŤRICKÝ SK - BB RSC - VK																		
	BANSKOBYSŤRICKÝ SK -BB RSC - ZV																		
BANSKOBYSŤRICKÝ SK - BB RSC - ZH																			
BANSKOBYSŤRICKÝ SK SPOLU:																			
BA SK	BRATISLAVSKÝ SK - RC BA																		
BRATISLAVSKÝ SK SPOLU:																			
KOŠICKÝ SK	KOŠICKÝ SK - SC KSK - SÚ MB																		
	KOŠICKÝ SK - SC KSK - SÚ MII	0,837	4 604						0,837	4 604									
	KOŠICKÝ SK - SC KSK - SÚ RV																		
	KOŠICKÝ SK - SC KSK - SÚ SNV																		
KOŠICKÝ SK - SC KSK - SÚ TV																			
KOŠICKÝ SK SPOLU:	0,837	4 604						0,837	4 604										

ŠTRKOVÉ VOZOVKY NA CESTÁCH II.TRIEDY



ČLENENIE: VLASTNÍK/SPRÁVCA CK

STAV SIETE CESTNÝCH KOMUNIKÁCIÍ K: 01.01.2014

VLASTNÍK	SPRÁVCA	DĚLKY VOZOVIEK A PLOCHY VOZOVIEK A KOREKCIÍ PODĽA DRUHU KRYTU																	
		SMEROVO NEROZDELENÉ CK (DVOJPRUH)						SPOLU			SMEROVO ROZDELENÉ CK (ŠTVORPRUH)						SPOLU		
		V SMERE ORIENTÁCIE CK			KRIŽOVATKOVÉ ÚSEKY - vetvy, privádzače			SMEROVO NEROZDELENÉ CK			V SMERE ORIENTÁCIE CK			PROTI SMERU ORIENTÁCIE			SMEROVO ROZDELENÉ CK		
		VOZOVKY		KOREKCIE	VOZOVKY		KOREKCIE	VOZOVKY		KOREKCIE	VOZOVKY		KOREKCI E	VOZOVKY		KOREKCIE	VOZOVKY		KOREKCIE
		DĚLKA [km]	PLOCHA [m ²]	PLOCHA [m ²]	DĚLKA [km]	PLOCHA [m ²]	PLOCHA [m ²]	DĚLKA [km]	PLOCHA [m ²]	PLOCHA [m ²]	DĚLKA [km]	PLOCHA [m ²]	PLOCHA [m ²]	DĚLKA [km]	PLOCHA [m ²]	PLOCHA [m ²]	DĚLKA [km]	PLOCHA [m ²]	PLOCHA [m ²]
NITRIANSKY SK	NITRIANSKY SK - RSÚC NR-SSÚ KN																		
	NITRIANSKY SK - RSÚC NR-SSÚ LV																		
	NITRIANSKY SK - RSÚC NR-SSÚ NR																		
	NITRIANSKY SK - RSÚC NR-SSÚ NZ																		
	NITRIANSKY SK - RSÚC NR-SSÚ TO																		
NITRIANSKY SK SPOLU:																			
PREŠOVSKÝ SK	PREŠOVSKÝ SK - SÚC PSK - BJ																		
	PREŠOVSKÝ SK - SÚC PSK - HE	6,534	23 119						6,534	23 119									
	PREŠOVSKÝ SK - SÚC PSK - PP																		
	PREŠOVSKÝ SK - SÚC PSK - PO																		
	PREŠOVSKÝ SK - SÚC PSK - SL																		
	PREŠOVSKÝ SK - SÚC PSK - SK																		
PREŠOVSKÝ SK - SÚC PSK - VT																			
PREŠOVSKÝ SK SPOLU:		6,534	23 119	0					6,534	23 119	0								
TRENČIANSKY SK	TRENČIANSKY SK - SC TN SK - SÚ PB																		
	TRENČIANSKY SK - SC TN SK - SÚ PD																		
	TRENČIANSKY SK - SC TN SK - SÚ TN																		
TRENČIANSKY SK SPOLU:																			
TRNAVSKÝ SK	TRNAVSKÝ SK - SÚC TTSK DS																		
	TRNAVSKÝ SK - SÚC TTSK SE																		
	TRNAVSKÝ SK - SÚC TTSK TT																		
TRNAVSKÝ SK SPOLU:																			
ŽILINSKÝ SK	ŽILINSKÝ SK - SC ŽSK - HPOV																		
	ŽILINSKÝ SK - SC ŽSK - KYS																		
	ŽILINSKÝ SK - SC ŽSK - LIP																		
	ŽILINSKÝ SK - SC ŽSK - ORA																		
	ŽILINSKÝ SK - SC ŽSK - TUR																		
ŽILINSKÝ SK SPOLU:																			
VOZOVKY NA CESTÁCH II.TRIEDY SPOLU:		7,421	27 898	0					7,421	27 898	0								

Pozn.:

Dĺžka vozovky - je súčet dĺžok medzikrižovatkových, križovatkových úsekov CK (v prípade smerovo rozdelených CK aj dĺžok oddelených častí 2) a dĺžok jej križovatkových vetiev.

V križovatkách CK je dĺžka vozovky započítaná od hrán spevnenej časti vozovky CK, preto nie je totožná s dĺžkou cestnej komunikácie.

Plocha vozovky - je vyjadrená súčinom dĺžky vozovky a šírky jej spevnenej časti.

VOZOVKY NA CESTÁCH III.TRIEDY



ČLENIENIE: VLASTNÍK/SPRÁVCA CK

STAV SIETE CESTNÝCH KOMUNIKÁCIÍ K: 01.01.2014

VLASTNÍK	SPRÁVCA	DĚLKY VOZOVIEK A PLOCHY VOZOVIEK A KOREKCIÍ PODĽA DRUHU KRYTU											
		BETÓNOVÝ		BITÚMENOVÝ		DLÁŽDENÝ		DREVENÝ		ŠTRKOVÝ		SPOLU	
		DĚLKA VOZOVKY [km]	PLOCHA VOZOVKY [m ²]	DĚLKA VOZOVKY [km]	PLOCHA VOZOVKY [m ²]	DĚLKA VOZOVKY [km]	PLOCHA VOZOVKY [m ²]	DĚLKA VOZOVKY [km]	PLOCHA VOZOVKY [m ²]	DĚLKA VOZOVKY [km]	PLOCHA VOZOVKY [m ²]	DĚLKA VOZOVKY [km]	PLOCHA VOZOVKY [m ²]
NDS,a.s.	SSÚD PREŠOV												
	SSÚR GALANTA												
	SSÚR KOŠICE												
	SSÚR ZVOLEN												
NÁRODNÁ DIAĽNIČNÁ SPOLOČNOSŤ a.s. SPOLU:													
ŠTÁT	SSC - IVSC BANSKÁ BYSTRICA												
	SSC - IVSC BRATISLAVA												
	SSC - IVSC KOŠICE												
	SSC - IVSC ŽILINA												
	SSC SPOLU:												
	COLNÝ ÚRAD			2,258	9 813							2,258	9 813
ŠTÁT SPOLU:				2,258	9 813							2,258	9 813
MESTO BA	MAGISTRÁT HL.MESTA BA			18,261	113 624					2,072	8 288	20,333	121 912
MESTO BRATISLAVA SPOLU:				18,261	113 624					2,072	8 288	20,333	121 912
MESTO KE	SPRÁVA KOMUNIKÁCIÍ KOŠICE			37,404	279 793							37,404	279 793
MESTO KOŠICE SPOLU:				37,404	279 793							37,404	279 793
OBEC	OBEC												
OBEC SPOLU:													
BANSKOBYSTRICKÝ SK	BANSKOBYSTRICKÝ SK - BB RSC - BB			219,385	1 357 233	0,151	906			4,794	23 970	224,330	1 382 109
	BANSKOBYSTRICKÝ SK - BB RSC - LC			315,766	1 906 473	0,824	5 997			0,380	1 905	316,970	1 914 375
	BANSKOBYSTRICKÝ SK - BB RSC - RS			467,506	2 780 590	0,035	245	0,010	35	2,053	9 133	469,604	2 790 003
	BANSKOBYSTRICKÝ SK - BB RSC - VK			235,320	1 442 521	0,186	1 209			0,501	2 004	236,007	1 445 734
	BANSKOBYSTRICKÝ SK - BB RSC - ZH			294,647	1 763 043	0,271	1 524			4,098	12 294	299,016	1 776 862
	BANSKOBYSTRICKÝ SK - BB RSC - ZV			310,537	1 888 737							310,537	1 888 737
BANSKOBYSTRICKÝ SK SPOLU:				1 843,161	11 138 597	1,467	9 881	0,010	35	11,826	49 306	1 856,464	11 197 819
BA SK	BRATISLAVSKÝ SK - RC BA			332,442	2 149 382					0,551	2 204	332,993	2 151 586
BRATISLAVSKÝ SK SPOLU:				332,442	2 149 382					0,551	2 204	332,993	2 151 586
KOŠICKÝ SK	KOŠICKÝ SK - SC KSK - SÚ MB	0,018	135	389,910	2 351 868	0,035	210			1,320	4 896	391,283	2 357 109
	KOŠICKÝ SK - SC KSK - SÚ MI	0,231	693	351,638	2 140 539	0,448	2 737			0,288	1 296	352,605	2 145 265
	KOŠICKÝ SK - SC KSK - SÚ RV			138,675	856 047					0,096	480	138,771	856 527
	KOŠICKÝ SK - SC KSK - SÚ SNV			169,525	1 022 892	0,104	576			0,043	215	169,672	1 023 683
	KOŠICKÝ SK - SC KSK - SÚ TV	0,581	2 748	328,248	2 057 374	0,086	556	0,022	88	0,052	231	328,989	2 060 997
KOŠICKÝ SK SPOLU:		0,830	3 576	1 377,996	8 428 719	0,673	4 079	0,022	88	1,799	7 118	1 381,320	8 443 581

VOZOVKY NA CESTÁCH III.TRIEDY



ČLEZENIE: VLASTNÍK/SPRÁVCA CK

STAV SIETE CESTNÝCH KOMUNIKÁCIÍ K: 01.01.2014

VLASTNÍK	SPRÁVCA	DĚLKY VOZOVIEK A PLOCHY VOZOVIEK A KOREKCIÍ PODĽA DRUHU KRYTU											
		BETÓNOVÝ		BITÚMENOVÝ		DLÁŽDENÝ		DREVENÝ		ŠTRKOVÝ		SPOLU	
		DĚLKA VOZOVKY [km]	PLOCHA VOZOVKY [m ²]	DĚLKA VOZOVKY [km]	PLOCHA VOZOVKY [m ²]	DĚLKA VOZOVKY [km]	PLOCHA VOZOVKY [m ²]	DĚLKA VOZOVKY [km]	PLOCHA VOZOVKY [m ²]	DĚLKA VOZOVKY [km]	PLOCHA VOZOVKY [m ²]	DĚLKA VOZOVKY [km]	PLOCHA VOZOVKY [m ²]
NITRIANSKY SK	NITRIANSKY SK - RSÚC NR-SSÚ KN			222,544	1 410 615							222,544	1 410 615
	NITRIANSKY SK - RSÚC NR-SSÚ LV			416,529	2 639 541			0,070	210			416,599	2 639 751
	NITRIANSKY SK - RSÚC NR-SSÚ NR	0,292	1 606	431,174	2 700 940	0,639	6 314			0,068	272	432,173	2 709 132
	NITRIANSKY SK - RSÚC NR-SSÚ NZ	0,458	2 326	308,933	1 974 564	0,103	765			0,097	369	309,591	1 978 023
	NITRIANSKY SK - RSÚC NR-SSÚ TO			158,156	1 004 367	0,079	458			1,036	5 178	159,271	1 010 003
NITRIANSKY SK SPOLU:		0,750	3 932	1 537,336	9 730 026	0,821	7 537	0,070	210	1,201	5 819	1 540,178	9 747 524
PREŠOVSKÝ SK	PREŠOVSKÝ SK - SÚC PSK - BJ			281,740	1 627 380					2,412	7 389	284,152	1 634 769
	PREŠOVSKÝ SK - SÚC PSK - HE			277,620	1 641 801					2,236	7 879	279,856	1 649 680
	PREŠOVSKÝ SK - SÚC PSK - PO			431,506	2 570 580							431,506	2 570 580
	PREŠOVSKÝ SK - SÚC PSK - PP	0,026	169	306,980	1 862 976	0,053	309			0,162	486	307,221	1 863 940
	PREŠOVSKÝ SK - SÚC PSK - SK	0,016	150	244,226	1 373 142			0,007	25	2,706	9 497	246,955	1 382 813
	PREŠOVSKÝ SK - SÚC PSK - SL			211,510	1 248 967			0,071	324	4,398	19 091	215,979	1 268 382
	PREŠOVSKÝ SK - SÚC PSK - VT			155,687	973 438	0,016	56					155,703	973 494
PREŠOVSKÝ SK SPOLU:		0,042	319	1 909,269	11 298 284	0,069	365	0,078	349	11,914	44 342	1 921,372	11 343 658
TRENČIANSKY SK	TRENČIANSKY SK - SC TN SK - SÚ PB			292,257	1 815 287							292,257	1 815 287
	TRENČIANSKY SK - SC TN SK - SÚ PD	1,546	9 808	347,364	2 203 018	0,566	3 097	0,036	157			349,512	2 216 079
	TRENČIANSKY SK - SC TN SK - SÚ TN	0,091	969	495,871	2 930 736	0,018	139					495,980	2 931 844
TRENČIANSKY SK SPOLU:		1,637	10 776	1 135,492	6 949 041	0,584	3 235	0,036	157			1 137,749	6 963 210
TRNAVSKÝ SK	TRNAVSKÝ SK - SÚC TTSK - DS	5,287	37 099	345,795	2 201 199							351,082	2 238 298
	TRNAVSKÝ SK - SÚC TTSK - SE	1,325	7 950	237,454	1 538 154							238,779	1 546 104
	TRNAVSKÝ SK - SÚC TTSK - TT	2,185	16 446	475,562	3 127 301					0,310	1 085	478,057	3 144 831
TRNAVSKÝ SK SPOLU:		8,797	61 494	1 058,811	6 866 653					0,310	1 085	1 067,918	6 929 232
ŽILINSKY SK	ŽILINSKY SK - SC ŽSK - HPOV			226,890	1 470 366	0,128	704					227,018	1 471 070
	ŽILINSKY SK - SC ŽSK - KYS			169,088	1 109 193							169,088	1 109 193
	ŽILINSKY SK - SC ŽSK - LIP			261,764	1 646 486			0,085	456	5,327	26 186	267,176	1 673 127
	ŽILINSKY SK - SC ŽSK - ORA	0,240	1 440	235,055	1 477 046	1,245	9 089	0,033	140	0,592	2 729	237,165	1 490 443
	ŽILINSKY SK - SC ŽSK - TUR			215,579	1 377 859							215,579	1 377 859
ŽILINSKY SK SPOLU:		0,240	1 440	1 108,376	7 080 949	1,373	9 793	0,118	596	5,919	28 915	1 116,026	7 121 692
VOZOVKY NA CESTÁCH III.TRIEDY SPOLU:		12,296	81 537	10 360,806	64 044 882	4,987	34 890	0,334	1 434	35,592	147 076	10 414,015	64 309 820

Pozn.:
 Dĺžka vozovky - je súčet dĺžok medzikrižovatkových, križovatkových úsekov CK (v prípade smerovo rozdelených CK aj dĺžok oddelených častí 2) a dĺžok jej križovatkových vetiev.
 V križovatkách CK je dĺžka vozovky započítaná od hrán spevnenej časti vozovky CK, preto nie je totožná s dĺžkou cestnej komunikácie.
 Plocha vozovky - je vyjadrená súčinom dĺžky vozovky a šírky jej spevnenej časti.

BETÓNOVÉ VOZOVKY NA CESTÁCH III.TRIEDY



ČLENIENIE: VLASTNÍK/SPRÁVCA CK

STAV SIETE CESTNÝCH KOMUNIKÁCIÍ K: 01.01.2014

VLASTNÍK	SPRÁVCA	DĚLKY VOZOVIEK A PLOCHY VOZOVIEK A KOREKCIÍ PODĽA DRUHU KRYTU																	
		SMEROVO NEROZDELENÉ CK (DVOJPRUH)						SPOLU			SMEROVO ROZDELENÉ CK (ŠTVORPRUH)						SPOLU		
		V SMERE ORIENTÁCIE CK			KRIŽOVATKOVÉ ÚSEKY - vetvy, privádzače			SMEROVO NEROZDELENÉ CK			V SMERE ORIENTÁCIE CK			PROTI SMERU ORIENTÁCIE			SMEROVO ROZDELENÉ CK		
		VOZOVKY		KOREKCIE	VOZOVKY		KOREKCIE	VOZOVKY		KOREKCIE	VOZOVKY		KOREKCIE	VOZOVKY		KOREKCIE	VOZOVKY		KOREKCIE
		DĚLKA [km]	PLOCHA [m ²]	PLOCHA [m ²]	DĚLKA [km]	PLOCHA [m ²]	PLOCHA [m ²]	DĚLKA [km]	PLOCHA [m ²]	PLOCHA [m ²]	DĚLKA [km]	PLOCHA [m ²]	PLOCHA [m ²]	DĚLKA [km]	PLOCHA [m ²]	PLOCHA [m ²]	DĚLKA [km]	PLOCHA [m ²]	PLOCHA [m ²]
NDS,a.s.	SSÚD PRESOV																		
	SSÚR GALANTA																		
	SSÚR KOŠICE																		
	SSÚR ZVOLEN																		
NÁRODNÁ DIAĽNIČNÁ SPOLOČNOSŤ a.s. SPOLU:																			
ŠTÁT	SSC - IVSC BANSKÁ BYSTRICA																		
	SSC - IVSC BRATISLAVA																		
	SSC - IVSC KOŠICE																		
	SSC - IVSC ŽILINA																		
	SSC SPOLU:																		
COLNÝ ÚRAD																			
ŠTÁT SPOLU:																			
MESTO BA	MAGISTRÁT HL.MESTA BA																		
MESTO BRATISLAVA SPOLU:																			
MESTO KE	SPRÁVA KOMUNIKÁCIÍ KOŠICE																		
MESTO KOŠICE SPOLU:																			
BANSKOBYS-TRICKÝ SK	BANSKOBYS-TRICKÝ SK - BB RSC - BB																		
	BANSKOBYS-TRICKÝ SK - BB RSC - LC																		
	BANSKOBYS-TRICKÝ SK - BB RSC - RS																		
	BANSKOBYS-TRICKÝ SK - BB RSC - VK																		
	BANSKOBYS-TRICKÝ SK -BB RSC - ZH																		
	BANSKOBYS-TRICKÝ SK - BB RSC - ZV																		
BANSKOBYS-TRICKÝ SK SPOLU:																			
BA SK	BRATISLAVSKÝ SK - RC BA																		
BRATISLAVSKÝ SK SPOLU:																			
KOŠICKÝ SK	KOŠICKÝ SK - SC KSK - SÚ MB	0,018	135						0,018	135									
	KOŠICKÝ SK - SC KSK - SÚ MII	0,231	693						0,231	693									
	KOŠICKÝ SK - SC KSK - SÚ RV																		
	KOŠICKÝ SK - SC KSK - SÚ SNV																		
	KOŠICKÝ SK - SC KSK - SÚ TV	0,581	2 748						0,581	2 748									
KOŠICKÝ SK SPOLU:		0,830	3 576						0,830	3 576									

BETÓNOVÉ VOZOVKY NA CESTÁCH III.TRIEDY



ČLEZENIE: VLASTNÍK/SPRÁVCA CK

STAV SIETE CESTNÝCH KOMUNIKÁCIÍ K: 01.01.2014

VLASTNÍK	SPRÁVCA	DĹŽKY VOZOVIEK A PLOCHY VOZOVIEK A KOREKCIÍ PODĹA DRUHU KRYTU																	
		SMEROVO NEROZDELENÉ CK (DVOJPRUH)						SPOLU			SMEROVO ROZDELENÉ CK (ŠTVORPRUH)						SPOLU		
		V SMERE ORIENTÁCIE CK			KRIŽOVATKOVÉ ÚSEKY - vetvy, privádzajúce			SMEROVO NEROZDELENÉ CK			V SMERE ORIENTÁCIE CK			PROTI SMERU ORIENTÁCIE			SMEROVO ROZDELENÉ CK		
		VOZOVKY		KOREKCIE	VOZOVKY		KOREKCIE	VOZOVKY		KOREKCIE	VOZOVKY		KOREKCIE	VOZOVKY		KOREKCIE	VOZOVKY		KOREKCIE
		DĹŽKA [km]	PLOCHA [m ²]	PLOCHA [m ²]	DĹŽKA [km]	PLOCHA [m ²]	PLOCHA [m ²]	DĹŽKA [km]	PLOCHA [m ²]	PLOCHA [m ²]	DĹŽKA [km]	PLOCHA [m ²]	PLOCHA [m ²]	DĹŽKA [km]	PLOCHA [m ²]	PLOCHA [m ²]	DĹŽKA [km]	PLOCHA [m ²]	PLOCHA [m ²]
NITRIANSKY SK	NITRIANSKY SK - RSÚC NR-SSÚ KN																		
	NITRIANSKY SK - RSÚC NR-SSÚ LV																		
	NITRIANSKY SK - RSÚC NR-SSÚ NR	0,292	1 606						0,292	1 606									
	NITRIANSKY SK - RSÚC NR-SSÚ NZ	0,458	2 326						0,458	2 326									
	NITRIANSKY SK - RSÚC NR-SSÚ TO																		
NITRIANSKY SK SPOLU:		0,750	3 932						0,750	3 932									
PREŠOVSKÝ SK	PREŠOVSKÝ SK - SÚC PSK - BJ																		
	PREŠOVSKÝ SK - SÚC PSK - HE																		
	PREŠOVSKÝ SK - SÚC PSK - PO																		
	PREŠOVSKÝ SK - SÚC PSK - PP	0,026	169						0,026	169									
	PREŠOVSKÝ SK - SÚC PSK - SK	0,016	150						0,016	150									
	PREŠOVSKÝ SK - SÚC PSK - SL																		
PREŠOVSKÝ SK - SÚC PSK - VT																			
PREŠOVSKÝ SK SPOLU:		0,042	319						0,042	319									
TRENČIANSKY SK	TRENČIANSKY SK - SC TN SK - SÚ PB																		
	TRENČIANSKY SK - SC TN SK - SÚ PD	1,546	9 808						1,546	9 808									
	TRENČIANSKY SK - SC TN SK - SÚ TN				0,091	969			0,091	969									
TRENČIANSKY SK SPOLU:		1,546	9 808		0,091	969			1,637	10 776									
TRNAVSKÝ SK	TRNAVSKÝ SK - SÚC TTSK DS	5,287	37 099						5,287	37 099									
	TRNAVSKÝ SK - SÚC TTSK SE	1,325	7 950						1,325	7 950									
	TRNAVSKÝ SK - SÚC TTSK TT	2,185	16 446						2,185	16 446									
TRNAVSKÝ SK SPOLU:		8,797	61 494						8,797	61 494									
ŽILINSKÝ SK	ŽILINSKÝ SK - SC ŽSK - HPOV																		
	ŽILINSKÝ SK - SC ŽSK - KYS																		
	ŽILINSKÝ SK - SC ŽSK - LIP																		
	ŽILINSKÝ SK - SC ŽSK - ORA	0,240	1 440						0,240	1 440									
	ŽILINSKÝ SK - SC ŽSK - TUR																		
ŽILINSKÝ SK SPOLU:		0,240	1 440						0,240	1 440									
VOZOVKY NA CESTÁCH III.TRIEDY SPOLU:		12,205	80 569	0	0,091	969	0	12,296	81 537	0									

Pozn.:

Dĺžka vozovky - je súčet dĺžok medzikrižovatkových, križovatkových úsekov CK (v prípade smerovo rozdelených CK aj dĺžok oddelených častí 2) a dĺžok jej križovatkových vetiev.

V križovatkách CK je dĺžka vozovky započítaná od hrán spevnenej časti vozovky CK, preto nie je totožná s dĺžkou cestnej komunikácie.

Plocha vozovky - je vyjadrená súčinom dĺžky vozovky a šírky jej spevnenej časti.

BITÚMENOVÉ VOZOVKY NA CESTÁCH III.TRIEDY



ČLENENIE: VLASTNÍK/SPRÁVCA CK

STAV SIETE CESTNÝCH KOMUNIKÁCIÍ K: 01.01.2014

VLASTNÍK	SPRÁVCA	DĹŽKY VOZOVIEK A PLOCHY VOZOVIEK A KOREKCIÍ PODĹA DRUHU KRYTU																				
		SMEROVO NEROZDELENÉ CK (DVOJPRUH)						SPOLU			SMEROVO ROZDELENÉ CK (ŠTVORPRUH)						SPOLU					
		V SMERE ORIENTÁCIE CK			KRÍŽOVATKOVÉ ÚSEKY - vetvy, privádzače			SMEROVO NEROZDELENÉ CK			V SMERE ORIENTÁCIE CK			PROTI SMERU ORIENTÁCIE			SMEROVO ROZDELENÉ CK					
		VOZOVKY		KOREKcie	VOZOVKY		KOREKcie	VOZOVKY		KOREKcie	VOZOVKY		KOREKcie	VOZOVKY		KOREKcie	VOZOVKY		KOREKcie			
DĹŽKA [km]	PLOCHA [m ²]	PLOCHA [m ²]	DĹŽKA [km]	PLOCHA [m ²]	PLOCHA [m ²]	DĹŽKA [km]	PLOCHA [m ²]	PLOCHA [m ²]	DĹŽKA [km]	PLOCHA [m ²]	PLOCHA [m ²]	DĹŽKA [km]	PLOCHA [m ²]	PLOCHA [m ²]	DĹŽKA [km]	PLOCHA [m ²]	PLOCHA [m ²]	DĹŽKA [km]	PLOCHA [m ²]	PLOCHA [m ²]		
NDS,a.s.	SSÚD PREŠOV																					
	SSÚR GALANTA																					
	SSÚR KOŠICE																					
	SSÚR ZVOLEN																					
NÁRODNÁ DIAL'NICNÁ SPOLOČNOSŤ a.s. SPOLU:																						
ŠTÁT	SSC - IVSC BANSKÁ BYSTRICA																					
	SSC - IVSC BRATISLAVA																					
	SSC - IVSC KOŠICE																					
	SSC - IVSC ŽILINA																					
	SSC SPOLU:																					
COLNÝ ÚRAD	2,258	9 813							2,258	9 813	0											
ŠTÁT SPOLU:		2,258	9 813						2,258	9 813	0											
MESTO BA	MAGISTRÁT HL.MESTA BA	17,315	107 163	857	0,240	2 107	312		17,555	109 270	1 169	0,706	4355					0,706	4 355			
MESTO BRATISLAVA SPOLU:		17,315	107 163	857	0,240	2 107	312		17,555	109 270	1 169	0,706	4355	0				0,706	4 355			
MESTO KE	SPRÁVA KOMUNIKÁCIÍ KOŠICE	36,576	272 698	6 273	0,338	4 155	1 623		36,914	276 853	7 896			0,245	1 470			0,245	1 470		0	
MESTO KOŠICE SPOLU:		36,576	272 698	6 273	0,338	4 155	1 623		36,914	276 853	7 896			0,245	1 470			0,245	1 470		0	
BANSKOBYS TRICKÝ SK	BANSKOBYS TRICKÝ SK - BB RSC - BB	215,344	1 316 386	16 166	0,838	8 755	2 082		216,182	1 325 140	18 247	1,573	15927	654	1,630	16 165	138	3,203	32 092	792		
	BANSKOBYS TRICKÝ SK - BB RSC - LC	315,139	1 900 879	18 586	0,627	5 594	971		315,766	1 906 473	19 557											
	BANSKOBYS TRICKÝ SK - BB RSC - RS	466,358	2 770 093	38 505	0,600	7 742	3 536		466,958	2 777 835	42 040	0,295	1687		0,253	1 069		0,548	2 755	0		
	BANSKOBYS TRICKÝ SK - BB RSC - VK	235,050	1 438 975	28 745	0,270	3 546	1 579		235,320	1 442 521	30 324											
	BANSKOBYS TRICKÝ SK - BB RSC - ZH	294,296	1 759 391	58 040	0,277	3 246	1 392		294,573	1 762 636	59 433	1,997	407					1,997	407	0		
	BANSKOBYS TRICKÝ SK - BB RSC - ZV	304,854	1 840 299	31 322	1,691	13 111	2 180		306,545	1 853 411	33 503	0,074	17471	21	1,995	17 855	200	2,069	35 326	221		
BANSKOBYS TRICKÝ SK SPOLU:		1 831,041	11 026 022	191 364	4,303	41 994	11 741		1 835,344	11 068 016	203 105	3,939	35492	675	3,878	35 089	338	7,817	70 581	1 013		
BA SK	BRATISLAVSKÝ SK - RC BA	331,520	2 141 075	31 314	0,922	8 307	2 106		331,520	2 149 382	33 420											
BRATISLAVSKÝ SK SPOLU:		331,520	2 141 075	31 314	0,922	8 307	2 106		332,442	2 149 382	33 420											
KOŠICKÝ SK	KOŠICKÝ SK - SC KSK - SÚ MB	389,302	2 346 716	39 756	0,412	4 132	1 259		389,714	2 350 849	41 015	0,196	1019					0,196	1 019	0		
	KOŠICKÝ SK - SC KSK - SÚ MI	350,904	2 133 577	22 293	0,734	6 962	2 188		351,638	2 140 539	24 482											
	KOŠICKÝ SK - SC KSK - SÚ RV	138,513	854 361	28 576	0,162	1 686	659		138,675	856 047	29 236											
	KOŠICKÝ SK - SC KSK - SÚ SNV	167,869	1 008 837	17 917	0,754	6 007	1 166		168,623	1 014 844	19 083	0,216	1188		0,686	6 860		0,902	8 048			
	KOŠICKÝ SK - SC KSK - SÚ TV	325,104	2 032 419	29 022	1,114	10 437	3 506		326,218	2 042 856	32 528	1,660	13037	517	0,370	1 480		2,030	14 517	517		
KOŠICKÝ SK SPOLU:		1 371,692	8 375 910	137 565	3,176	29 225	8 779		1 374,868	8 405 135	146 344	2,072	15244	517	1,056	8 340	0	3,128	23 584	517		
NITRIANSK Y SK	NITRIANSKY SK - RSÚC NR-SSÚ KN	222,358	1 408 745	9 367	0,186	1 870	690		222,544	1 410 615	10 057											
	NITRIANSKY SK - RSÚC NR-SSÚ LV	415,124	2 625 820	24 635	1,143	10 832	2 884		416,267	2 636 652	27 518	0,070	560		0,192	2 329		0,262	2 889	0		
	NITRIANSKY SK - RSÚC NR-SSÚ NR	430,183	2 692 135	30 949	0,991	8 805	2 584		431,174	2 700 940	33 533											
	NITRIANSKY SK - RSÚC NR-SSÚ NZ	308,387	1 969 647	22 550	0,546	4 917	1 542		308,933	1 974 564	24 091											
	NITRIANSKY SK - RSÚC NR-SSÚ TO	158,024	1 002 505	13 491	0,132	1 862	969		158,156	1 004 367	14 460											
NITRIANSKY SK SPOLU:		1 534,076	9 698 851	100 992	2,998	28 286	8 669		1 537,074	9 727 137	109 661	0,070	560	0	0,192	2 329	0	0,262	2 889	0		

BITÚMENOVÉ VOZOVKY NA CESTÁCH III.TRIEDY



ČLENENIE: VLASTNÍK/SPRÁVCA CK

STAV SIETE CESTNÝCH KOMUNIKÁCIÍ K: 01.01.2014

VLASTNÍK	SPRÁVCA	DĹŽKY VOZOVIEK A PLOCHY VOZOVIEK A KOREKCIÍ PODĹA DRUHU KRYTU																		
		SMEROVO NEROZDELENÉ CK (DVOJPRUH)						SPOLU			SMEROVO ROZDELENÉ CK (ŠTVORPRUH)						SPOLU			
		V SMERE ORIENTÁCIE CK			KRIŽOVATKOVÉ ÚSEKY - vetvy, privádzače			SMEROVO NEROZDELENÉ CK			V SMERE ORIENTÁCIE CK			PROTI SMERU ORIENTÁCIE			SMEROVO ROZDELENÉ CK			
		VOZOVKY		KOREKcie	VOZOVKY		KOREKcie	VOZOVKY		KOREKcie	VOZOVKY		KOREKcie	VOZOVKY		KOREKcie	VOZOVKY		KOREKcie	
		DĹŽKA [km]	PLOCHA [m ²]	PLOCHA [m ²]	DĹŽKA [km]	PLOCHA [m ²]	PLOCHA [m ²]	DĹŽKA [km]	PLOCHA [m ²]	PLOCHA [m ²]	DĹŽKA [km]	PLOCHA [m ²]	PLOCHA [m ²]	DĹŽKA [km]	PLOCHA [m ²]	PLOCHA [m ²]	DĹŽKA [km]	PLOCHA [m ²]	PLOCHA [m ²]	
PREŠOVSKÝ SK	PREŠOVSKÝ SK - SÚC PSK - BJ	281,375	1 623 483	22 995	0,365	3 897	1 665		281,740	1 627 380	24 660									
	PREŠOVSKÝ SK - SÚC PSK - HE	277,546	1 640 830	19 545	0,074	971	405		277,620	1 641 801	19 950									
	PREŠOVSKÝ SK - SÚC PSK - PO	425,313	2 514 754	34 258	0,719	7 161	2 403		426,032	2 521 914	36 660	2,792	24645	354	2,682	24 022		5,474	48 666	354
	PREŠOVSKÝ SK - SÚC PSK - PP	305,784	1 850 614	25 767	1,196	12 362	4 143		306,980	1 862 976	29 910									
	PREŠOVSKÝ SK - SÚC PSK - SK	243,848	1 369 761	10 589	0,378	3 381	1 334		244,226	1 373 142	11 922									
	PREŠOVSKÝ SK - SÚC PSK - SL	210,798	1 242 400	33 156	0,401	2 995	706		211,199	1 245 395	33 863	0,164	1794	59	0,147	1 778	58,5	0,311	3 572	117
PREŠOVSKÝ SK - SÚC PSK - VT	154,906	967 873	12 992	0,781	5 565	1 109		155,687	973 438	14 101										
PREŠOVSKÝ SK SPOLU:		1 899,570	11 209 716	159 302	3,914	36 330	11 764		1 903,484	11 246 046	171 066	2,956	26438	413	2,829	25 800	59	5,785	52 238	471
TRENČIANSKY SK	TRENČIANSKY SK - SC TN SK - SU PB	290,251	1 799 981	72 786	0,198	2 650	887		290,449	1 802 631	73 673	0,908	6356		0,900	6 300		1,808	12 656	0
	TRENČIANSKY SK - SC TN SK - SÚ PD	346,527	2 194 852	46 056	0,837	8 166	2 932		347,364	2 203 018	48 988									
	TRENČIANSKY SK - SC TN SK - SÚ TN	494,472	2 918 729	47 452	1,304	11 190	2 807		495,776	2 929 920	50 259	0,095	817	58				0,095	817	58
TRENČIANSKY SK SPOLU:		1 131,250	6 913 562	166 294	2,339	22 006	6 625		1 133,589	6 935 569	172 919	1,003	7173	58	0,900	6 300	0	1,903	13 473	58
TRNAVSKÝ SK	TRNAVSKÝ SK - SÚC TTSK DS	345,026	2 192 573	44 952	0,769	8 625	2 957		345,795	2 201 199	47 909									
	TRNAVSKÝ SK - SÚC TTSK SE	237,061	1 535 161	31 465	0,393	2 992	548		237,454	1 538 154	32 013									
	TRNAVSKÝ SK - SÚC TTSK TT	461,915	3 008 096	45 396	2,977	25 847	4 826		464,892	3 033 943	50 222	5,817	49576	452	4,853	43 782	347	10,670	93 358	799
TRNAVSKÝ SK SPOLU:		1 044,002	6 735 830	121 813	4,139	37 465	8 332		1 048,141	6 773 295	130 144	5,817	49576	452	4,853	43 782	347	10,670	93 358	799
ŽILINSKÝ SK	ŽILINSKÝ SK - SC ŽSK - HPOV	225,325	1 456 414	47 893	0,964	9 625	3 597		226,289	1 466 040	51 490	0,601	4326	118,88				0,601		
	ŽILINSKÝ SK - SC ŽSK - KYS	168,585	1 104 689	24 062	0,503	4503,99	1234,24		169,088	1 109 193	25 296									
	ŽILINSKÝ SK - SC ŽSK - LIP	260,302	1 636 972	43 438	0,513	4 479	788		260,815	1 641 450	44 226	0,486	2916		0,463	2 120	23	0,949	5 036	23
	ŽILINSKÝ SK - SC ŽSK - ORA	234,855	1 474 480	32 666	0,200	2 565	835		235,055	1 477 046	33 501									
ŽILINSKÝ SK - SC ŽSK - TUR	214,871	1 372 378	18 256	0,708	5 481	671		215,579	1 377 859	18 927										
ŽILINSKÝ SK SPOLU:		1 103,938	7 044 933	166 314	2,888	26 654	7 126		1 106,826	7 071 587	173 440	1,087	7242	119	0,463	2 120	23	1,550	9 362	141
VOZOVKY NA CESTÁCH III.TRIEDY SPOLU:		10 303,238	63 535 575	1 082 087	25,257	236 528	67 076		10 328,495	63 772 103	1 149 163	17,650	146080	2 234	14,416	125 230	766	32,066	271 309	2 999

Pozn.:
 Dĺžka vozovky - je súčet dĺžok medzikrižovatkových, križovatkových úsekov CK (v prípade smerovo rozdelených CK aj dĺžok oddelených častí 2) a dĺžok jej križovatkových vetiev.
 V križovatkách CK je dĺžka vozovky započítaná od hrán spevnenej časti vozovky CK, preto nie je totožná s dĺžkou cestnej komunikácie.
 Plocha vozovky - je vyjadrená súčinom dĺžky vozovky a šírky jej spevnenej časti.

DLÁŽDENÉ VOZOVKY NA CESTÁCH III.TRIEDY



ČLENENIE: VLASTNÍK/SPRÁVCA CK

STAV SIETE CESTNÝCH KOMUNIKÁCIÍ K: 01.01.2014

VLASTNÍK	SPRÁVCA	DĚLKY VOZOVIEK A PLOCHY VOZOVIEK A KOREKCIÍ PODĽA DRUHU KRYTU																	
		SMEROVO NEROZDELENÉ CK (DVOJPRUH)						SPOLU			SMEROVO ROZDELENÉ CK (ŠTVORPRUH)						SPOLU		
		V SMERE ORIENTÁCIE CK			KRIŽOVATKOVÉ ÚSEKY - vetvy, privádzače			SMEROVO NEROZDELENÉ CK			V SMERE ORIENTÁCIE CK			PROTI SMERU ORIENTÁCIE			SMEROVO ROZDELENÉ CK		
		VOZOVKY		KOREKcie	VOZOVKY		KOREKcie	VOZOVKY		KOREKcie	VOZOVKY		KOREKcie	VOZOVKY		KOREKcie	VOZOVKY		KOREKcie
DĚLKA [km]	PLOCHA [m ²]	PLOCHA [m ²]	DĚLKA [km]	PLOCHA [m ²]	PLOCHA [m ²]	DĚLKA [km]	PLOCHA [m ²]	PLOCHA [m ²]	DĚLKA [km]	PLOCHA [m ²]	PLOCHA [m ²]	DĚLKA [km]	PLOCHA [m ²]	PLOCHA [m ²]	DĚLKA [km]	PLOCHA [m ²]	PLOCHA [m ²]		
NDS, a.s.	SSÚD PREŠOV																		
	SSÚR GALANTA																		
	SSÚR KOŠICE																		
	SSÚR ZVOLEN																		
NÁRODNÁ DIAĽNIČNÁ SPOLOČNOSŤ a.s. SPOLU:																			
ŠTÁT	SSC - IVSC BANSKÁ BYSTRICA																		
	SSC - IVSC BRATISLAVA																		
	SSC - IVSC KOŠICE																		
	SSC - IVSC ŽILINA																		
	SSC SPOLU:																		
	COLNÝ ÚRAD																		
ŠTÁT SPOLU:																			
MESTO BA	MAGISTRÁT HL.MESTA BA																		
MESTO BRATISLAVA SPOLU:																			
MESTO KE	SPRÁVA KOMUNIKÁCIÍ KOŠICE																		
MESTO KOŠICE SPOLU:																			
OBEC	OBEC																		
OBEC SPOLU:																			
BANSKOBYSŤRICKÝ SK	BANSKOBYSŤRICKÝ SK - BB RSC - BB	0,151	906						0,151	906									
	BANSKOBYSŤRICKÝ SK - BB RSC - LC	0,824	5 997	229					0,824	5 997									
	BANSKOBYSŤRICKÝ SK - BB RSC - RS	0,035	245						0,035	245									
	BANSKOBYSŤRICKÝ SK - BB RSC - VK	0,186	1 209						0,186	1 209									
	BANSKOBYSŤRICKÝ SK -BB RSC - ZV																		
BANSKOBYSŤRICKÝ SK - BB RSC - ZH	0,017	102		0,008	69	21		0,025	171		0,246	1 353				0,246	1 353		
BANSKOBYSŤRICKÝ SK SPOLU:		1,213	8 459	229	0,008	69	21		1,221	8 528		0,246	1 353				0,246	1 353	
BA SK	BRATISLAVSKÝ SK - RC BA																		
BRATISLAVSKÝ SK SPOLU:																			
KOŠICKÝ SK	KOŠICKÝ SK - SC KSK - SÚ MB	0,035	210						0,035	210									
	KOŠICKÝ SK - SC KSK - SÚ MII	0,425	2 599	81	0,023	138			0,448	2 737									
	KOŠICKÝ SK - SC KSK - SÚ RV									0									
	KOŠICKÝ SK - SC KSK - SÚ SNV	0,053	271		0,051	306	40		0,104	576									
	KOŠICKÝ SK - SC KSK - SÚ TV	0,048	216		0,038	340	150		0,086	556									
KOŠICKÝ SK SPOLU:		0,561	3 296	81	0,112	784	190		0,673	4 079									

DLÁŽDENÉ VOZOVKY NA CESTÁCH III.TRIEDY



ČLEZENIE: VLASTNÍK/SPRÁVCA CK

STAV SIETE CESTNÝCH KOMUNIKÁCIÍ K: 01.01.2014

VLASTNÍK	SPRÁVCA	DĚLKY VOZOVIEK A PLOCHY VOZOVIEK A KOREKCIÍ PODĚLA DRUHU KRYTU																	
		SMEROVO NEROZDELENÉ CK (DVOJPRUH)						SPOLU			SMEROVO ROZDELENÉ CK (ŠTVORPRUH)						SPOLU		
		V SMERE ORIENTÁCIE CK			KRIŽOVATKOVÉ ÚSEKY - vetvy, privádzače			SMEROVO NEROZDELENÉ CK			V SMERE ORIENTÁCIE CK			PROTI SMERU ORIENTÁCIE			SMEROVO ROZDELENÉ CK		
		VOZOVKY		KOREKcie	VOZOVKY		KOREKcie	VOZOVKY		KOREKcie	VOZOVKY		KOREKcie	VOZOVKY		KOREKcie	VOZOVKY		KOREKcie
DĚLKA [km]	PLOCHA [m ²]	PLOCHA [m ²]	DĚLKA [km]	PLOCHA [m ²]	PLOCHA [m ²]	DĚLKA [km]	PLOCHA [m ²]	PLOCHA [m ²]	DĚLKA [km]	PLOCHA [m ²]	PLOCHA [m ²]	DĚLKA [km]	PLOCHA [m ²]	PLOCHA [m ²]	DĚLKA [km]	PLOCHA [m ²]	PLOCHA [m ²]		
NITRIANSKY SK	NITRIANSKY SK - RSÚC KN																		
	NITRIANSKY SK - RSÚC LV																		
	NITRIANSKY SK - RSÚC NR	0,639	6 314	410					0,639	6 314									
	NITRIANSKY SK - RSÚC NZ	0,103	765						0,103	765									
	NITRIANSKY SK - RSÚC TO	0,079	458						0,079	458									
NITRIANSKY SK SPOLU:		0,821	7 537	410					0,821	7 537									
PREŠOVSKÝ SK	PREŠOVSKÝ SK - SÚC PSK - BJ																		
	PREŠOVSKÝ SK - SÚC PSK - HE																		
	PREŠOVSKÝ SK - SÚC PSK - PP	0,031	155		0,022	154			0,053	309									
	PREŠOVSKÝ SK - SÚC PSK - PO																		
	PREŠOVSKÝ SK - SÚC PSK - SL																		
	PREŠOVSKÝ SK - SÚC PSK - SK																		
PREŠOVSKÝ SK - SÚC PSK - VT	0,016	56						0,016	56										
PREŠOVSKÝ SK SPOLU:		0,047	211		0,022	154	0		0,069	365									
TRENČIANSKY SK	TRENČIANSKY SK - SC TN SK - SÚ PB																		
	TRENČIANSKY SK - SC TN SK - SÚ PD	0,566	3 097						0,566	3 097									
	TRENČIANSKY SK - SC TN SK - SÚ TN	0,018	139						0,018	139									
TRENČIANSKY SK SPOLU:		0,584	3 235						0,584	3 235									
TRNAVSKÝ SK	TRNAVSKÝ SK - SÚC TTSK DS																		
	TRNAVSKÝ SK - SÚC TTSK SE																		
	TRNAVSKÝ SK - SÚC TTSK TT																		
TRNAVSKÝ SK SPOLU:																			
ŽILINSKY SK	ŽILINSKY SK - SC ŽSK - HPOV	0,128	704						0,128	704									
	ŽILINSKY SK - SC ŽSK - KYS																		
	ŽILINSKY SK - SC ŽSK - LIP																		
	ŽILINSKY SK - SC ŽSK - ORA	1,216	8 719		0,029	369	152		1,245	9 089									
	ŽILINSKY SK - SC ŽSK - TUR																		
ŽILINSKY SK SPOLU:		1,344	9 423		0,029	369	152		1,373	9 793									
VOZOVKY NA CESTÁCH III.TRIEDY SPOLU:		4,570	32 161	720	0,171	1376	363	4,741	33 537	0	0,246	1 353	0	0,000	0	0	0,246	1 353	0

Pozn.:

Dĺžka vozovky - je súčet dĺžok medzikrižovatkových, križovatkových úsekov CK (v prípade smerovo rozdelených CK aj dĺžok oddelených častí 2) a dĺžok jej križovatkových vetiev.

V križovatkách CK je dĺžka vozovky započítaná od hrán spevnenej časti vozovky CK, preto nie je totožná s dĺžkou cestnej komunikácie.

Plocha vozovky - je vyjadrená súčinom dĺžky vozovky a šírky jej spevnenej časti.

DREVENÉ VOZOVKY NA CESTÁCH III.TRIEDY



ČLENNENIE: VLASTNÍK/SPRÁVCA CK

STAV SIETE CESTNÝCH KOMUNIKÁCIÍ K: 01.01.2014

VLASTNÍK	SPRÁVCA	DĚLKY VOZOVIEK A PLOCHY VOZOVIEK A KOREKCIÍ PODĽA DRUHU KRYTU																				
		SMEROVO NEROZDELENÉ CK (DVOJPRUH)						SPOLU			SMEROVO ROZDELENÉ CK (ŠTVORPRUH)						SPOLU					
		V SMERE ORIENTÁCIE CK			KRIŽOVATKOVÉ ÚSEKY - vetvy, privádzače			SMEROVO NEROZDELENÉ CK			V SMERE ORIENTÁCIE CK			PROTI SMERU ORIENTÁCIE			SMEROVO ROZDELENÉ CK					
		VOZOVKY		KOREKCIE	VOZOVKY		KOREKCIE	VOZOVKY		KOREKCIE	VOZOVKY		KOREKCIE	VOZOVKY		KOREKCIE	VOZOVKY		KOREKCIE			
DĚLKA [km]	PLOCHA [m ²]	PLOCHA [m ²]	DĚLKA [km]	PLOCHA [m ²]	PLOCHA [m ²]	DĚLKA [km]	PLOCHA [m ²]	PLOCHA [m ²]	DĚLKA [km]	PLOCHA [m ²]	PLOCHA [m ²]	DĚLKA [km]	PLOCHA [m ²]	PLOCHA [m ²]	DĚLKA [km]	PLOCHA [m ²]	PLOCHA [m ²]	DĚLKA [km]	PLOCHA [m ²]	PLOCHA [m ²]		
NDS,a.s.	SSÚD PREŠOV																					
	SSÚR GALANTA																					
	SSÚR KOŠICE																					
	SSÚR ZVOLEN																					
NÁRODNÁ DIAĽNIČNÁ SPOLOČNOSŤ a.s. SPOLU:																						
ŠTÁT	SSC - IVSC BANSKÁ BYSTRICA																					
	SSC - IVSC BRATISLAVA																					
	SSC - IVSC KOŠICE																					
	SSC - IVSC ŽILINA																					
	SSC SPOLU:																					
ŠTÁT SPOLU:																						
MESTO BA	MAGISTRÁT HL.MESTA BA																					
MESTO BRATISLAVA SPOLU:																						
MESTO KE	SPRÁVA KOMUNIKÁCIÍ KOŠICE																					
MESTO KOŠICE SPOLU:																						
OBEC	OBEC																					
OBEC SPOLU:																						
BANSKOBYSTRICKÝ SK	BANSKOBYSTRICKÝ SK - BB RSC - BB																					
	BANSKOBYSTRICKÝ SK - BB RSC - LC																					
	BANSKOBYSTRICKÝ SK - BB RSC - RS	0,010	35						0,010	35												
	BANSKOBYSTRICKÝ SK - BB RSC - VK																					
	BANSKOBYSTRICKÝ SK -BB RSC - ZV																					
BANSKOBYSTRICKÝ SK - BB RSC - ZH																						
BANSKOBYSTRICKÝ SK SPOLU:		0,010	35						0,010	35												
BA SK	BRATISLAVSKÝ SK - RC BA																					
BRATISLAVSKÝ SK SPOLU:																						
KOŠICKÝ SK	KOŠICKÝ SK - SC KSK - SÚ KS																					
	KOŠICKÝ SK - SC KSK - SÚ MII																					
	KOŠICKÝ SK - SC KSK - SÚ RV																					
	KOŠICKÝ SK - SC KSK - SÚ SNV																					
	KOŠICKÝ SK - SC KSK - SÚ TV	0,022	88						0,022	88												
KOŠICKÝ SK SPOLU:		0,022	88						0,022	88												

DREVENÉ VOZOVKY NA CESTÁCH III.TRIEDY



ČLENNENIE: VLASTNÍK/SPRÁVCA CK

STAV SIETE CESTNÝCH KOMUNIKÁCIÍ K: 01.01.2014

VLASTNÍK	SPRÁVCA	DĚLKY VOZOVIEK A PLOCHY VOZOVIEK A KOREKCIÍ PODĽA DRUHU KRYTU																				
		SMEROVO NEROZDELENÉ CK (DVOJPRUH)						SPOLU			SMEROVO ROZDELENÉ CK (ŠTVORPRUH)						SPOLU					
		V SMERE ORIENTÁCIE CK			KRIŽOVATKOVÉ ÚSEKY - vetvy, privádzače			SMEROVO NEROZDELENÉ CK			V SMERE ORIENTÁCIE CK			PROTI SMERU ORIENTÁCIE			SMEROVO ROZDELENÉ CK					
		VOZOVKY		KOREKCIE	VOZOVKY		KOREKCIE	VOZOVKY		KOREKCIE	VOZOVKY		KOREKCIE	VOZOVKY		KOREKCIE	VOZOVKY		KOREKCIE			
DĚLKA [km]	PLOCHA [m ²]	PLOCHA [m ²]	DĚLKA [km]	PLOCHA [m ²]	PLOCHA [m ²]	DĚLKA [km]	PLOCHA [m ²]	PLOCHA [m ²]	DĚLKA [km]	PLOCHA [m ²]	PLOCHA [m ²]	DĚLKA [km]	PLOCHA [m ²]	PLOCHA [m ²]	DĚLKA [km]	PLOCHA [m ²]	PLOCHA [m ²]	DĚLKA [km]	PLOCHA [m ²]	PLOCHA [m ²]		
NITRIANSKY SK	NITRIANSKY SK - RSÚC KN																					
	NITRIANSKY SK - RSÚC LV	0,070	210						0,070	210												
	NITRIANSKY SK - RSÚC NR																					
	NITRIANSKY SK - RSÚC NZ																					
NITRIANSKY SK - RSÚC TO																						
NITRIANSKY SK SPOLU:		0,070	210						0,070	210												
PREŠOVSKÝ SK	PREŠOVSKÝ SK - SÚC PSK - BJ																					
	PREŠOVSKÝ SK - SÚC PSK - HE																					
	PREŠOVSKÝ SK - SÚC PSK - PP																					
	PREŠOVSKÝ SK - SÚC PSK - PO																					
	PREŠOVSKÝ SK - SÚC PSK - SK	0,007	25						0,071	25												
	PREŠOVSKÝ SK - SÚC PSK - SL	0,071	324						0,007	324												
PREŠOVSKÝ SK - SÚC PSK - VT																						
PREŠOVSKÝ SK SPOLU:		0,078	349						0,078	349												
TRENČIANSKY SK	TRENČIANSKY SK - SC TN SK - SÚ PB																					
	TRENČIANSKY SK - SC TN SK - SÚ PD	0,036	157						0,036	157												
	TRENČIANSKY SK - SC TN SK - SÚ TN																					
TRENČIANSKY SK SPOLU:		0,036	157						0,036	157												
TRNAVSKÝ SK	TRNAVSKÝ SK - SÚC TTSK DS																					
	TRNAVSKÝ SK - SÚC TTSK SE																					
	TRNAVSKÝ SK - SÚC TTSK TT																					
TRNAVSKÝ SK SPOLU:																						
ŽILINSKÝ SK	ŽILINSKÝ SK - SC ŽSK - HPOV																					
	ŽILINSKÝ SK - SC ŽSK - KYS																					
	ŽILINSKÝ SK - SC ŽSK - LIP	0,085	456						0,085	456												
	ŽILINSKÝ SK - SC ŽSK - ORA	0,033	140						0,033	140												
ŽILINSKÝ SK - SC ŽSK - TUR																						
ŽILINSKÝ SK SPOLU:		0,118	596						0,118	596												
VOZOVKY NA CESTÁCH III.TRIEDY SPOLU:		0,334	1 434			0,000			0,334	1 434												

Pozn.:

Dĺžka vozovky - je súčet dĺžok medzikrižovatkových, križovatkových úsekov CK (v prípade smerovo rozdelených CK aj dĺžok oddelených častí 2) a dĺžok jej križovatkových vetiev.

V križovatkách CK je dĺžka vozovky započítaná od hrán spevnenej časti vozovky CK, preto nie je totožná s dĺžkou cestnej komunikácie.

Plocha vozovky - je vyjadrená súčinom dĺžky vozovky a šírky jej spevnenej časti.

ŠTRKOVÉ VOZOVKY NA CESTÁCH III.TRIEDY



ČLENIENIE: VLASTNÍK/SPRÁVCA CK

STAV SIETE CESTNÝCH KOMUNIKÁCIÍ K: 01.01.2014

VLASTNÍK	SPRÁVCA	DĚLKY VOZOVIEK A PLOCHY VOZOVIEK A KOREKCIÍ PODĽA DRUHU KRYTU																	
		SMEROVO NEROZDELENÉ CK (DVOJPRUH)						SPOLU			SMEROVO ROZDELENÉ CK (ŠTVORPRUH)						SPOLU		
		V SMERE ORIENTÁCIE CK			KRIŽOVATKOVÉ ÚSEKY - vetvy, privádzače			SMEROVO NEROZDELENÉ CK			V SMERE ORIENTÁCIE CK			PROTI SMERU ORIENTÁCIE			SMEROVO ROZDELENÉ CK		
		VOZOVKY		KOREKcie	VOZOVKY		KOREKcie	VOZOVKY		KOREKcie	VOZOVKY		KOREKcie	VOZOVKY		KOREKcie	VOZOVKY		KOREKcie
		DĚLKA [km]	PLOCHA [m ²]	PLOCHA [m ²]	DĚLKA [km]	PLOCHA [m ²]	PLOCHA [m ²]	DĚLKA [km]	PLOCHA [m ²]	PLOCHA [m ²]	DĚLKA [km]	PLOCHA [m ²]	PLOCHA [m ²]	DĚLKA [km]	PLOCHA [m ²]	PLOCHA [m ²]	DĚLKA [km]	PLOCHA [m ²]	PLOCHA [m ²]
NDS, a.s.	SSÚD PREŠOV																		
	SSÚR GALANTA																		
	SSÚR KOŠICE																		
	SSÚR ZVOLEN																		
NÁRODNÁ DIAĽNIČNÁ SPOLOČNOSŤ a.s. SPOLU:																			
ŠTÁT	SSC - IVSC BANSKÁ BYSTRICA																		
	SSC - IVSC BRATISLAVA																		
	SSC - IVSC KOŠICE																		
	SSC - IVSC ŽILINA																		
	SSC SPOLU:																		
COLNÝ ÚRAD																			
ŠTÁT SPOLU:																			
MESTO BA	MAGISTRÁT HL.MESTA BA	2,072	8 288						2,072	8 288									
MESTO BRATISLAVA SPOLU:		2,072	8 288						2,072	8 288									
MESTO KE	SPRÁVA KOMUNIKÁCIÍ KOŠICE																		
MESTO KOŠICE SPOLU:																			
OBEC	OBEC																		
OBEC SPOLU:																			
BANSKOBYSŤRICKÝ SK	BANSKOBYSŤRICKÝ SK - BB RSC - BB	4,794	23 970						4,794	23 970									
	BANSKOBYSŤRICKÝ SK - BB RSC - LC	0,380	1 905	40					0,380	1 905	40								
	BANSKOBYSŤRICKÝ SK - BB RSC - RS	2,053	9 133						2,053	9 133									
	BANSKOBYSŤRICKÝ SK - BB RSC - VK	0,501	2 004						0,501	2 004									
	BANSKOBYSŤRICKÝ SK -BB RSC - ZV																		
	BANSKOBYSŤRICKÝ SK - BB RSC - ZH	4,098	12 294						4,098	12 294									
BANSKOBYSŤRICKÝ SK SPOLU:		11,826	49 306	40					11,826	49 306	40								
BA SK	BRATISLAVSKÝ SK - RC BA	0,551	2 204						0,551	2 204									
BRATISLAVSKÝ SK SPOLU:		0,551	2 204						0,551	2 204									
KOŠICKÝ SK	KOŠICKÝ SK - SC KSK - SÚ MB	1,320	4 896						1,320	4 896									
	KOŠICKÝ SK - SC KSK - SÚ MII	0,288	1 296						0,288	1 296									
	KOŠICKÝ SK - SC KSK - SÚ RV	0,096	480						0,096	480									
	KOŠICKÝ SK - SC KSK - SÚ SNV	0,043	215						0,043	215									
	KOŠICKÝ SK - SC KSK - SÚ TV	0,052	231						0,052	231									
KOŠICKÝ SK SPOLU:		1,799	7 118						1,799	7 118									

ŠTRKOVÉ VOZOVKY NA CESTÁCH III.TRIEDY



ČLENNENIE: VLASTNÍK/SPRÁVCA CK

STAV SIETE CESTNÝCH KOMUNIKÁCIÍ K: 01.01.2014

VLASTNÍK	SPRÁVCA	DĚLKY VOZOVIEK A PLOCHY VOZOVIEK A KOREKCIÍ PODĽA DRUHU KRYTU																	
		SMEROVO NEROZDELENÉ CK (DVOJPRUH)						SPOLU			SMEROVO ROZDELENÉ CK (ŠTVORPRUH)						SPOLU		
		V SMERE ORIENTÁCIE CK			KRIŽOVATKOVÉ ÚSEKY - vetvy, privádzajúce			SMEROVO NEROZDELENÉ CK			V SMERE ORIENTÁCIE CK			PROTI SMERU ORIENTÁCIE			SMEROVO ROZDELENÉ CK		
		VOZOVKY		KOREKCIE	VOZOVKY		KOREKCIE	VOZOVKY		KOREKCIE	VOZOVKY		KOREKCIE	VOZOVKY		KOREKCIE	VOZOVKY		KOREKCIE
		DĚLKA [km]	PLOCHA [m ²]	PLOCHA [m ²]	DĚLKA [km]	PLOCHA [m ²]	PLOCHA [m ²]	DĚLKA [km]	PLOCHA [m ²]	PLOCHA [m ²]	DĚLKA [km]	PLOCHA [m ²]	PLOCHA [m ²]	DĚLKA [km]	PLOCHA [m ²]	PLOCHA [m ²]	DĚLKA [km]	PLOCHA [m ²]	PLOCHA [m ²]
NITRIANSKY SK	NITRIANSKY SK - RSÚC KN																		
	NITRIANSKY SK - RSÚC LV																		
	NITRIANSKY SK - RSÚC NR	0,068	272						0,068	272									
	NITRIANSKY SK - RSÚC NZ	0,097	369						0,097	369									
	NITRIANSKY SK - RSÚC TO	1,036	5 178						1,036	5 178									
NITRIANSKY SK SPOLU:		1,201	5 819						1,201	5 819									
PREŠOVSKÝ SK	PREŠOVSKÝ SK - SÚC PSK - BJ	2,412	7 389						2,412	7 389									
	PREŠOVSKÝ SK - SÚC PSK - HE	2,236	7 879						2,236	7 879									
	PREŠOVSKÝ SK - SÚC PSK - PP	0,162	486						0,162	486									
	PREŠOVSKÝ SK - SÚC PSK - PO																		
	PREŠOVSKÝ SK - SÚC PSK - SL	4,398	19 091						4,398	19 091									
	PREŠOVSKÝ SK - SÚC PSK - SK	2,706	9 497						2,706	9 497									
	PREŠOVSKÝ SK - SÚC PSK - VT																		
PREŠOVSKÝ SK SPOLU:		11,914	44 342						11,914	44 342									
TRENČIANSKY SK	TRENČIANSKY SK - SC TN SK - SÚ PB																		
	TRENČIANSKY SK - SC TN SK - SÚ PD																		
	TRENČIANSKY SK - SC TN SK - SÚ TN																		
TRENČIANSKY SK SPOLU:																			
TRNAVSKÝ SK	TRNAVSKÝ SK - SÚC TTSK DS																		
	TRNAVSKÝ SK - SÚC TTSK SE																		
	TRNAVSKÝ SK - SÚC TTSK TT	0,310	1 085						0,310	1 085									
TRNAVSKÝ SK SPOLU:		0,310	1 085						0,310	1 085									
ŽILINSKY SK	ŽILINSKY SK - SC ŽSK - HPOV																		
	ŽILINSKY SK - SC ŽSK - KYS																		
	ŽILINSKY SK - SC ŽSK - LIP	5,318	26 138		0,009	47,700			5,327	26 186									
	ŽILINSKY SK - SC ŽSK - ORA	0,592	2 729						0,592	2 729									
	ŽILINSKY SK - SC ŽSK - TUR																		
ŽILINSKY SK SPOLU:		5,910	28 867		0,009	47,700			5,919	28 915									
VOZOVKY NA CESTÁCH III.TRIEDY SPOLU:		35,583	147 028	40	0,009	48	0	35,592	147 076	40									

Pozn.:

Dĺžka vozovky - je súčet dĺžok medzikrižovatkových, križovatkových úsekov CK (v prípade smerovo rozdelených CK aj dĺžok oddelených častí 2) a dĺžok jej križovatkových vetiev.

V križovatkách CK je dĺžka vozovky započítaná od hrán spevnenej časti vozovky CK, preto nie je totožná s dĺžkou cestnej komunikácie.

Plocha vozovky - je vyjadrená súčinom dĺžky vozovky a šírky jej spevnenej časti.

ODBOR 2100 – CESTNÁ DATABANKA

**NÁSLEDNOSŤ SPRÁVCOV NA CESTNÝCH
KOMUNIKÁCIÁCH**

SO STAVOM SIETE CESTNÝCH KOMUNIKÁCIÍ KU DŇU: 01.01.2014

BRATISLAVA, 2014

**NÁSLEDNOSŤ SPRÁVCOV (v smere staničenia)
NA DIAĽNICIACH, DIAĽNIČNÝCH PRIVÁDZAČOCH A
RÝCHLOSTNÝCH CESTÁCH**



STAV SIETE CESTNÝCH KOMUNIKÁCIÍ K: 01.01.2014

ČÍSLO CK	SPRÁVCA 1	SPRÁVCA 2	SPRÁVCA 3	SPRÁVCA 4	SPRÁVCA 5	DĽŽKA [km]
D1	NDS SSÚD Bratislava	NDS SSÚD Trnava	NDS SSÚD Trenčín	NDS SSÚR Považ. Bystrica	NDS SSÚD L. Mikuláš	
	* pokračovanie D1	NDS SSÚD Mengusovce	NDS SSÚD Behárovce	NDS SSÚD Prešov		323,470
D2	NDS SSÚD Malacky	NDS SSÚD Bratislava	MAG BA	NDS SSÚD BA		80,564
D3	NDS SSÚR Považ. Bystrica	NDS SSÚR Čadca				8,886
D4	NDS SSÚD Bratislava	NDS SSÚD Malacky				6,887
Diaľnica - spolu						419,807
PD 5	NDS SSÚD Trenčín					1,226
PD 16	NDS SSÚD Prešov					1,823
Privádzač diaľnice - spolu						3,049
R1	NDS SSÚR Galanta	GRO - SSÚR Selenec	NDS SSÚR Žarnovica	NDS SSÚR Zvolen	GRO - SSÚR Selenec	169,419
R1A	NDS-SSÚR Galanta					6,758
R2	NDS SSÚR Zvolen	NDS SSÚR Košice				33,202
R3	NDS SSÚD Lipt. Mikuláš	NDS SSÚR Zvolen				17,459
R4	NDS SSÚD Prešov	NDS SSÚR KE				18,714
R6	NDS SSÚD Považ. Bystrica					1,693
Rýchlostná cesta - spolu						247,245
PR3	NDS - SSÚR Košice					12,701
Privádzač rýchlostnej cesty - spolu						12,701

NÁSLEDNOSŤ SPRÁVCOV (v smere staničenia) NA CESTÁCH I. TRIEDY



STAV SIETE CESTNÝCH KOMUNIKÁCIÍ K: 01.01.2014

ČÍSLO CK	SPRÁVCA 1	SPRÁVCA 2	SPRÁVCA 3	SPRÁVCA 4	SPRÁVCA 5	SPRÁVCA 6	SPRÁVCA 7	SPRÁVCA 8	SPRÁVCA 9	DĹŽKA [km]
I/2	SSC IVSC BA	MAG BA								100,935
I/11	NDS SSÚR Čadca	SSC IVSC ZA	NDS SSÚR Čadca	SSC IVSC ZA	NDS SSÚR Čadca	SSC IVSC ZA				37,482
I/11A	NDS SSÚR Čadca									5,467
I/12	SSC IVSC ZA									15,290
I/13	SSC IVSC BA									11,426
I/14	SSC IVSC BB	SSC IVSC ZA								24,792
I/15	SSC IVSC KE									49,634
I/18	SSC IVSC ZA	SSC IVSC KE	NDS SSÚD Behárovce	SSC IVSC KE						352,460
I/18A	SSC IVSC ZA									2,586
I/49	SSC IVSC ZA									26,388
I/49A	NDS SSÚR Považ. Bystrica									4,870
I/50	NDS SSÚD Trenčín	SSC IVSC ZA	NDS SSÚD Trenčín	SSC IVSC ZA	SSC IVSC BB	NDS SSÚR Zvolen	SSC IVSC BB	SSC IVSC KE	NDS SSÚR Košice	
		* pokračovanie I/50 :		SSC IVSC KE	NDS SSÚR Košice	SSC IVSC KE	NDS SSÚR Košice	SSC IVSC KE	Colný úrad	402,662
I/51	SSC IVSC BA	Colný úrad	SSC IVSC BA	SSC IVSC BB						195,635
I/54	Colný úrad	SSC IVSC ZA								15,717
I/57	Colný úrad	SSC IVSC ZA								12,039
I/59	SSC IVSC BB	SSC IVSC ZA	Colný úrad							111,047
I/61	Colný úrad	MAG BA	SSC IVSC BA	SSC IVSC ZA						176,150
I/61A	SSC IVSC ZA									2,200
I/62	SSC IVSC BA									37,318
I/63	SSC IVSC BA	MAG BA								147,378
I/64	SSC IVSC BA	SSC IVSC ZA								201,138
I/64A	SSC IVSC ZA									1,000
I/64B	SSC IVSC BA									1,909
I/65	SSC IVSC BA	NDS SSÚR Žarnovica	SSC IVSC BB	SSC IVSC ZA						122,720
I/65D	SSC IVSC ZA									6,642
I/66	SSC IVSC BA	Colný úrad	SSC IVSC BA	SSC IVSC BB	SSC IVSC KE					168,603
I/67	SSC IVSC BB	SSC IVSC KE	Colný úrad							139,597
I/68	SSC IVSC KE	Colný úrad	SSC IVSC KE	NDS SSÚR Košice	SSC IVSC KE					122,588
I/69	SSC IVSC BB									12,902
I/70	SSC IVSC ZA									16,895
I/71	SSC IVSC BB									26,301

**NÁSLEDNOSŤ SPRÁVCOV (v smere staničenia)
NA CESTÁCH I. TRIEDY**



STAV SIETE CESTNÝCH KOMUNIKÁCIÍ K: 01.01.2014

ČÍSLO CK	SPRÁVCA 1	SPRÁVCA 2	SPRÁVCA 3	SPRÁVCA 4	SPRÁVCA 5	SPRÁVCA 6	SPRÁVCA 7	SPRÁVCA 8	SPRÁVCA 9	DĹŽKA [km]
I/72	SSC IVSC BB	SSC IVSC ZA	SSC IVSC BB							105,132
I/73	SSC IVSC KE	Colný úrad								58,613
I/74	SSC IVSC KE	Colný úrad								60,968
I/74A	SSC IVSC KE									2,683
I/74B	SSC IVSC KE									0,005
I/75	SSC IVSC BA	SSC IVSC BB								194,274
I/75A	SSC IVSC BA									5,545
I/76	SSC IVSC BA	SSC IVSC BB								74,377
I/77	SSC IVSC KE									96,003
I/77A	SSC IVSC KE									0,090
I/78	SSC IVSC ZA	Colný úrad								44,507
I/79	SSC IVSC KE									96,832
I/79A	SSC IVSC KE									0,315
Cesty I. triedy - spolu										3291,115

NÁSLEDNOSŤ SPRÁVCOV (v smere staničenia) NA CESTÁCH II. TRIEDY



STAV SIETE CESTNÝCH KOMUNIKÁCIÍ K: 01.01.2014

ČÍSLO CK	SPRÁVCA 1	SPRÁVCA 2	SPRÁVCA 3	SPRÁVCA 4	SPRÁVCA 5	SPRÁVCA 6	SPRÁVCA 7	SPRÁVCA 8	DĹŽKA [km]
II/425	TT SK - SÚC TTSK - SE	Colný úrad	TT SK - SÚC TTSK - SE						3,872
II/426	TT SK - SÚC TTSK - SE								8,987
II/428	BB SK - BB RSC - ZH								3,422
II/484	ZA SK - SC ŽSK - KYS								10,368
II/487	ZA SK - SC ŽSK - KYS								26,889
II/499	TN SK - SC TN SK - SÚ TN	TT SK - SÚC TTSK - TT	NR SK - RSÚC TO - SSU TO						81,780
II/500	TT SK - SÚC TTSK - SE	TN SK - SC TN SK - SÚ TN							49,701
II/501	BA SK - RC BA	TT SK - SÚC TTSK - SE	TN SK - SC TN SK - SÚ TN						63,427
II/502	MAG BA	BA SK - RC BA	TT SK - SÚC TTSK - TT						78,824
II/503	TT SK - SÚC TTSK - DS	BA SK - RC BA							81,993
II/504	BA SK - RC BA	TT SK - SÚC TTSK - TT	TN SK - SC TN SK - SÚ TN						68,740
II/505	MAG BA	BA SK - RC BA							10,488
II/506	TT SK - SÚC TTSK - DS								34,977
II/507	TT SK - SÚC TTSK - DS	TT SK - SÚC TTSK - TT	TN SK - SC TN SK - SÚ TN	TN SK - SC TN SK - SÚ PB	ZA SK - SC ŽSK - HPOV				218,134
II/509	NR SK - RSÚC NR - SSU KN	NR SK - RSÚC NR - SSU NZ							38,194
II/510	BA SK - RC BA	TT SK - SÚC TTSK - DS	TT SK - SÚC TTSK - TT						30,939
II/511	TN SK - SC TN SK - SÚ PD	NR SK - RSÚC NR - SSU NR	NR SK - RSÚC NR - NZ	NR SK - RSÚC NR - SSU KN					88,513
II/512	TN SK - SC TN SK - SÚ PD	BB RSC - ZH							32,219
II/513	TT SK - SÚC TTSK - TT	NR SK - RSÚC NR - SSU NR							29,131
II/514	TT SK - SÚC TTSK - TT	NR SK - RSÚC NR - SSU TO							30,415
II/515	TN SK - SC TN SK - SÚ TN								2,981
II/516	TN SK - SC TN SK - SÚ TN	TN SK - SC TN SKK - SÚ PD							25,646
II/517	TN SK - SC TN SK - SÚ PB	ZA SK - SC ŽSK - HPOV							24,225
II/519	TN SK - SC TN SK - SÚ PD	ZA SK - SC ŽSK - TUR							30,087
II/520	ZA SK - SC ŽSK - ORA	Colný úrad	ZA SK - SC ŽSK - KYS						72,672
II/520A	ZA SK - SC ŽSK - KYS	ZA SK - SC ŽSK - ORA							9,399
II/524	NR SK - RSÚC NR - SSU LV	BB SK - BB RSC - ZH							31,938
II/526	BB SK - BB RSC - ZV	BB SK - BB RSC - LC	BB SK - BB RSC - RS	KE SK - SC KSK - SÚ RV					163,913
II/527	NR SK - RSÚC NR - SSU LV	BB SK - BB RSC - VK	BB SK - BB RSC - ZV						85,755
II/527A	BB SK - BB RSC - VK	Colný úrad	BB SK - BB RSC - VK						0,409
II/527B	BB SK - BB RSC - VK								4,436
II/529	BB SK - BB RSC - ZV	BB SK - BB RSC - BB							39,127
II/531	BB SK - BB RSC - RS	BB SK - BB RSC - BB							36,108
II/532	BB SK - BB RSC - RS								45,154
II/533	KE SK - SC KSK - SÚ RV	KE SK - SC KSK - SÚ SNV	PO SK - SÚC PSK - PP						57,845
II/534	PO SK - SÚC PSK - PP								10,402

NÁSLEDNOSŤ SPRÁVCOV (v smere staničenia) NA CESTÁCH II. TRIEDY



STAV SIETE CESTNÝCH KOMUNIKÁCIÍ K: 01.01.2014

ČÍSLO CK	SPRÁVCA 1	SPRÁVCA 2	SPRÁVCA 3	SPRÁVCA 4	SPRÁVCA 5	SPRÁVCA 6	SPRÁVCA 7	SPRÁVCA 8	DĹŽKA [km]
II/535	KE SK - SC KSK - SÚ RV	KE SK - SC KSK - SÚ SNV							10,986
II/536	KE SK - SC KSK - SÚ SNV	PO SK - SÚC PSK - PP							44,304
II/536A	KE SK - SC KSK - SÚ SNV								0,092
II/537	ZA SK - SC ŽSK - LIP	PO SK - SÚC PSK - PP							62,046
II/538	PO SK - SÚC PSK - PP								7,419
II/539	PO SK - SÚC PSK - PP								6,643
II/540	PO SK - SÚC PSK - PP								8,818
II/541	ZA SK - SC ŽSK - HPOV	ZA SK - SC ŽSK - KYS							18,592
II/542	PO SK - SÚC PSK - SL								29,680
II/543	PO SK - SÚC PSK - SL	Colný úrad	PO SK - SÚC PSK - SL						30,169
II/545	PO SK - SÚC PSK - PO	PO SK - SÚC PSK - BJ							42,931
II/546	PO SK - SÚC PSK - PO	KE SK - SC KSK - SÚ SNV							76,721
II/547	MAG KE	KE SK - SC KSK - SÚ SNV	PO SK - SÚC PSK - PP						61,981
II/548	MAG KE	KE SK - SC KSK - SÚ MB	KE SK - SC KSK - SÚ SNV						48,185
II/549	KE SK - SC KSK - SÚ SNV	KE SK - SC KSK - SÚ RV							30,579
II/550	KE SK - SC KSK - SÚ MB								10,314
II/552	MAG KE	KE SK - SC KSK - SÚ MB	KE SK - SC KSK - SÚ TV	KE SK - SC KSK - SÚ MI					85,113
II/554	KE SK - SC KSK - SÚ MI	PO SK - SÚC PSK - VT	PO SK - SÚC PSK - HE	PO SK - SÚC PSK - SK					88,424
II/555	KE SK - SC KSK - SÚ MI	KE SK - SC KSK - SÚ TV							42,849
II/556	PO SK - SÚC PSK - VT	PO SK - SÚC PSK - BJ	PO SK - SÚC PSK - SK						19,922
II/558	PO SK - SÚC PSK - VT	PO SK - SÚC PSK - HE							39,273
II/559	PO SK - SÚC PSK - HE	Colný úrad							56,167
II/560	TT SK - SÚC TTSK - TT								17,791
II/561	TT SK - SÚC TTSK - TT	NR SK - RSÚC NR - SSU NZ	TT SK - SÚC TTSK - TT	TT SK - SÚC TTSK - DS					43,270
II/562	NR SK - RSÚC NR - SSU NR	NR SK - RSÚC NR - NZ							19,998
II/563	NR SK - RSÚC NR - SSU NZ	NR SK - RSÚC NR - SSU KN							19,204
II/564	NR SK - RSÚC NR - SSU LV	NR SK - RSÚC NR - SSU NZ							69,610
II/566	KE SK - SC KSK - SÚ MI	PO SK - SÚC PSK - HE							34,145
II/567	PO SK - SÚC PSK - HE								44,180
II/571	BB SK - BB RSC - LC	BB SK - BB RSC - RS							53,423
II/572	MAG BA	BA SK - RC BA	TT SK - SÚC TTSK - DS						48,899
II/573	TT SK - SÚC TTSK - TT	NR SK - RSÚC NR - SSU NZ	NR SK - RSÚC NR - SSU KN						66,789
II/574	TN SK - SC TN SK - SÚ PB	TN SK - SC TN SK - SÚ TN	TN SK - SC TN SK - SÚ PD						51,355
II/574A	TN SK - SC TN SK - SÚ PB								1,746
II/575	PO SK - SÚC PSK - SK	PO SK - SÚC PSK - HE							38,957
II/576	PO SK - SÚC PSK - VT	KE SK - SC KSK - SÚ MB							41,822

NÁSLEDNOSŤ SPRÁVCOV (v smere staničenia) NA CESTÁCH II. TRIEDY



STAV SIETE CESTNÝCH KOMUNIKÁCIÍ K: 01.01.2014

ČÍSLO CK	SPRÁVCA 1	SPRÁVCA 2	SPRÁVCA 3	SPRÁVCA 4	SPRÁVCA 5	SPRÁVCA 6	SPRÁVCA 7	SPRÁVCA 8	DĹŽKA [km]
II/578	BB SK - BB RSC - BB	BB SK - BB RSC - ZH							20,070
II/579	TN SK - SC TN SK - SÚ PD								7,164
II/580	NR SK - RSÚC NR - SSU NZ	NR SK - RSÚC NR - SSU LV							38,389
II/580A	NR SK - RSÚC NR - SSU NZ								0,100
II/581	TT SK - SÚC TTSK - SE	TN SK - SC TN SK - SÚ TN							41,605
II/582	KE SK - SC KSK - SÚ MI								32,423
II/583	ZA SK - SC ŽSK - HPOV	ZA SK - SC ŽSK - ORA							43,961
II/583A	ZA SK - SC ŽSK - HPOV								6,909
II/583B	ZA SK - SC ŽSK - HPOV								0,266
II/583C	ZA SK - SC ŽSK - HPOV								0,985
II/583D	ZA SK - SC ŽSK - HPOV								1,130
II/584	ZA SK - SC ŽSK - ORA	ZA SK - SC ŽSK - LIP	BB SK - BB RSC - BB						71,287
II/584A	ZA SK - SC ŽSK - ORA								1,533
II/585	BB SK - BB RSC - LC	BB SK - BB RSC - VK							29,499
II/587	KE SK - SC KSK - SÚ RV	Colný úrad							36,165
II/588	NR SK - RSÚC NR - SSU KN	NR SK - RSÚC NR - SSU NZ	NR SK - RSÚC NR - SSU LV						40,231
II/589	NR SK - RSÚC NR - SSU KN	NR SK - RSÚC NR - SSU NZ							31,928
II/590	BA SK - RC BA	TT SK - SÚC TTSK - SE							49,435
II/591	BB SK - BB RSC - BB	BB SK - BB RSC - ZV	BB SK - BB RSC - VK						67,748
II/592	TN SK - SC TN SK - SÚ PD								12,248
II/593	NR SK - RSÚC NR - SSU NR	NR SK - RSÚC NR - SSU TO	TN SK - SC TN SK - SÚ PD						40,911
II/594	BB SK - BB RSC - LC	Colný úrad							7,907
II/595	BB SK - BB RSC - LC								31,648
Cesty II. triedy - spolu									3 617,049