



***Odbor cestnej databanky - 2100***

**PREHL'AD ÚDAJOV  
O SIETI CESTNÝCH KOMUNIKÁCIÍ SR  
ÚZEMNÉ ČLENENIE:SR – KRAJE**

***Stav siete cestných komunikácií k: 1.1.2016***

**BRATISLAVA, 2016**

# OBSAH

Strana

<b>LEGENDA</b> .....	2
<b>PREHĽAD ÚDAJOV O SIETI CESTNÝCH KOMUNIKÁCIÍ NA ÚZEMÍ SR</b> .....	4
- Mapa SR 1:1 100 000 (A3) geografická	
- Mapa SR 1:1 100 000 (A3) administratívna	
<b>ZÁKLADNÉ ÚDAJE O SIETI CESTNÝCH KOMUNIKÁCIÍ</b> .....	11
- Banskobystrický kraj .....	13
- Bratislavský kraj .....	14
- Košický kraj .....	15
- Nitriansky kraj .....	16
- Prešovský kraj .....	17
- Trenčiansky kraj .....	18
- Trnavský kraj .....	19
- Žilinský kraj .....	20
- Mapa SR - medzinárodné ťahy „E“ .....	21
- Mapa SR - medzinárodné ťahy „TEN-T“ .....	26
- Mapa SR - medzinárodné ťahy „TEM“ .....	31
<b>DĹŽKY ÚSEKOV SPOPLATNENÝCH CK NA ÚZEMÍ SR</b> .....	35
- popis a dĺžka spoplatnených úsekov CK (mýto a nálepky) .....	36
- dĺžky spoplatnených úsekov CK , rozdelenie po vlastní/ správca / okres .....	27
- dĺžky spoplatnených úsekov CK , rozdelenie po kraj / okres .....	33
- Mapa SR, Spoplatnené úseky CK –mýto	
- Mapa SR, Spoplatnené úseky CK – nálepky	
<b>CESTNÉ KOMUNIKÁCIE PODĽA KRYTU VOZOVKY</b> .....	54
- vozovky na diaľniciach .....	56
- vozovky na diaľničných privádzačoch .....	59
- vozovky na rýchlostných cestách .....	60
- vozovky na privádzačoch rýchlostných ciest .....	63
- vozovky na cestách I. triedy .....	64
- vozovky na cestách II. triedy .....	67
- vozovky na cestách III. triedy .....	71
<b>DĹŽKY DIAĽNIC A CIEST NA ÚZEMÍ SR</b> .....	75
<b>NÁSLEDNOSŤ OKRESOV NA CESTNÝCH KOMUNIKÁCIÁCH</b> .....	87
<b>SPRÁVA CESTNÝCH KOMUNIKÁCIÍ PODĽA KRAJOV</b> .....	91

## SPRACOVATEĽ:

SLOVENSKÁ SPRÁVA CIEST  
Odbor cestnej databanky - 2100  
Miletičova 19  
826 19 Bratislava

telefón: 02/50 255 290  
fax: 02/55 56 82 68

Zodpovední za spracovanie

Ing. Alica Szebenyiová , CSc  
Ing. Marianna Králiková  
Anna Šimonová

kl. 388  
kl. 432  
kl. 477

alica.szebenyiova@ssc.sk  
marianna.kralikova@ssc.sk  
anna.simonova@ssc.sk

Údaje, ktoré sú obsahom tejto publikácie je možné použiť len s uvedením zdroja.

Rozmnožovanie obsahu tejto publikácie, ako aj jej jednotlivých častí, v pôvodnej alebo upravenej podobe je možné len s písomným súhlasom Slovenskej správy ciest.

Štatistické údaje so stavom cestnej siete k 1.1. 2016 sú z centrálnej technickej evidencie cestných komunikácií  
- CESTNÁ DATABANKA, SLOVENSKEJ SPRÁVY CIEST.

# LEGENDA

<b>D</b>	<b>Diaľnica</b>
<b>R</b>	<b>Rýchlostná cesta</b>
<b>PD , PR</b>	<b>Privádzač diaľnice, privádzač rýchlostnej cesty :</b>

*(je cestná komunikácia s obmedzeným prístupom umožňujúca prepojenie diaľnice alebo rýchlostnej cesty s najbližšou cestou I. alebo II. triedy alebo miestnou rýchlostnou komunikáciou. Je budovaná v samostatnej trase a nevyužíva pre svoju funkciu trasu existujúcej cesty alebo miestnej komunikácie, prípadne jej preložku. )*

SPRÁVCA SKRATKA	SPRÁVCA POPIS
BB RSC - BB	Banskobystrická regionálna správa ciest, a.s., Prevádzka Banská Bystrica
BB RSC - LC	Banskobystrická regionálna správa ciest, a.s., Prevádzka Lučenec
BB RSC - RS	Banskobystrická regionálna správa ciest, a.s., Prevádzka Rimavská Sobota
BB RSC - ZH	Banskobystrická regionálna správa ciest, a.s., Prevádzka Žiar nad Hronom
CU	Colný úrad
GRO - SEL	Granvia Operation a.s. - Stredisko správy a údržby rýchlostných ciest Selenec
MAG BA	Magistrát hlavného mesta SR Bratislava
MAG KE	Magistrát mesta Košice
NDS - SSUD BA	Národná diaľničná spoločnosť, a.s. - Stredisko správy a údržby diaľnic Bratislava
NDS - SSUD BE	Národná diaľničná spoločnosť, a.s. - Stredisko správy a údržby diaľnic Behárovce
NDS - SSUD LM	Národná diaľničná spoločnosť, a.s. - Stredisko správy a údržby diaľnic Liptovský Mikuláš
NDS - SSUD MA	Národná diaľničná spoločnosť, a.s. - Stredisko správy a údržby diaľnic Malacky
NDS - SSUD MT	Národná diaľničná spoločnosť, a.s. - Stredisko správy a údržby diaľnic Martin
NDS - SSUD MENG	Národná diaľničná spoločnosť, a.s. - Stredisko správy a údržby diaľnic Mengusovce
NDS - SSUD PB	Národná diaľničná spoločnosť, a.s. - Stredisko správy a údržby diaľnic Považská Bystrica
NDS - SSUD PO	Národná diaľničná spoločnosť, a.s. - Stredisko správy a údržby diaľnic Prešov
NDS - SSUD TN	Národná diaľničná spoločnosť, a.s. - Stredisko správy a údržby diaľnic Trenčín
NDS - SSUD TT	Národná diaľničná spoločnosť, a.s. - Stredisko správy a údržby diaľnic Trnava
NDS - SSUR CA	Národná diaľničná spoločnosť, a.s. - Stredisko správy a údržby rýchlostných ciest Čadca
NDS - SSUR GA	Národná diaľničná spoločnosť, a.s. - Stredisko správy a údržby rýchlostných ciest Galanta
NDS - SSUR KE	Národná diaľničná spoločnosť, a.s. - Stredisko správy a údržby rýchlostných ciest Košice
NDS - SSUR NB	Národná diaľničná spoločnosť, a.s. - Stredisko správy a údržby rýchlostných ciest Nová Baňa
NDS - SSUR ZV	Národná diaľničná spoločnosť, a.s. - Stredisko správy a údržby rýchlostných ciest Zvolen
RC BA	Regionálne cesty Bratislava
RSUC NR - SSU KN	Regionálna správa a údržba ciest Nitra, a.s. - Stredisko správy a údržby Komárno
RSUC NR - SSU LV	Regionálna správa a údržba ciest Nitra, a.s. - Stredisko správy a údržby Levice
RSUC NR - SSU NR	Regionálna správa a údržba ciest Nitra, a.s. - Stredisko správy a údržby Nitra
RSUC NR - SSU NZ	Regionálna správa a údržba ciest Nitra, a.s. - Stredisko správy a údržby Nové Zámky
RSUC NR - SSU TO	Regionálna správa a údržba ciest Nitra, a.s. - Stredisko správy a údržby Topoľčany
SC KSK - SU MB	Správa ciest Košického samosprávneho kraja, Správa a údržba Moldava nad Bodvou
SC KSK - SU MI	Správa ciest Košického samosprávneho kraja, Správa a údržba Michalovce
SC KSK - SU RV	Správa ciest Košického samosprávneho kraja, Správa a údržba Rožňava
SC KSK - SU SNV	Správa ciest Košického samosprávneho kraja, Správa a údržba Spišská Nová Ves
SC KSK - SU TV	Správa ciest Košického samosprávneho kraja, Správa a údržba Trebišov
SC TN SK - SU PB	Správa ciest Trenčianskeho samosprávneho kraja - Stredisko údržby Považská Bystrica
SC TN SK - SU PD	Správa ciest Trenčianskeho samosprávneho kraja - Stredisko údržby Prievidza
SC TN SK - SU TN	Správa ciest Trenčianskeho samosprávneho kraja - Stredisko údržby Trenčín

SPRÁVCA SKRATKA	SPRÁVCA POPIS
SC ŽSK - HPOV	Správa ciest Žilinského samosprávneho kraja, závod Horné Považie
SC ŽSK - KYS	Správa ciest Žilinského samosprávneho kraja, závod Kysuce
SC ŽSK - LIP	Správa ciest Žilinského samosprávneho kraja, závod Liptov
SC ŽSK - ORA	Správa ciest Žilinského samosprávneho kraja, závod Orava
SC ŽSK - TUR	Správa ciest Žilinského samosprávneho kraja, závod Turiec
SSC - IVSC BA	Slovenská správa ciest - IVSC Bratislava
SSC - IVSC BB	Slovenská správa ciest - IVSC Banská Bystrica
SSC - IVSC KE	Slovenská správa ciest - IVSC Košice
SSC - IVSC ZA	Slovenská správa ciest - IVSC Žilina
SUC PSK - BJ	Správa a údržba ciest Prešovského samosprávneho kraja, oblasť Bardejov
SUC PSK - HE	Správa a údržba ciest Prešovského samosprávneho kraja, oblasť Humenné
SUC PSK - PO	Správa a údržba ciest Prešovského samosprávneho kraja, oblasť Prešov
SUC PSK - PP	Správa a údržba ciest Prešovského samosprávneho kraja, oblasť Poprad
SUC PSK - SK	Správa a údržba ciest Prešovského samosprávneho kraja, oblasť Svidník
SUC PSK - SL	Správa a údržba ciest Prešovského samosprávneho kraja, oblasť Stará Ľubovňa
SUC PSK - VT	Správa a údržba ciest Prešovského samosprávneho kraja, oblasť Vranov nad Topľou
SUC TTSK - DS	Správa a údržba ciest Trnavského samosprávneho kraja - oblasť Dunajská Streda
SUC TTSK - SE	Správa a údržba ciest Trnavského samosprávneho kraja - oblasť Senica
SUC TTSK - TT	Správa a údržba ciest Trnavského samosprávneho kraja - oblasť Trnava

**ODBOR 2100 – CESTNÁ DATABANKA**

**PREHĽAD ÚDAJOV O SIETI CESTNÝCH KOMUNIKÁCIÍ**  
**NA ÚZEMÍ SR**

**SO STAVOM SIETE CESTNÝCH KOMUNIKÁCIÍ KU DŇU: 01.01.2016**

**BRATISLAVA, 2016**

## PREHĽAD ÚDAJOV O SIETI CESTNÝCH KOMUNIKÁCIÍ NA ÚZEMÍ SLOVENSKEJ REPUBLIKY

SO STAVOM SIETE CESTNÝCH KOMUNIKÁCIÍ KU DŇU: 01.01.2016

<b>POČET OBYVATEĽOV:</b>	<b>5 421 349</b>	<b>ROZLOHA ÚZEMIA (km<sup>2</sup>):</b>	<b>49 036</b>
--------------------------	------------------	---	---------------

<b>MEDZINÁRODNÉ CESTY "E":</b>	<b>1 520,063</b> km	z toho:	DIAĽNICE: <b>457,550</b> km
(dĺžka diaľnic a ciest, ktoré sú ich súčasťou)			RÝCHLOSTNÉ CESTY: <b>247,215</b> km
			CESTY: <b>815,298</b> km
<b>MEDZINÁRODNÉ TRASY "TEM":</b>	<b>924,424</b> km	z toho:	DIAĽNICE: <b>452,213</b> km
(dĺžka diaľnic a ciest, ktoré sú ich súčasťou)			RÝCHLOSTNÉ CESTY: <b>48,691</b> km
			CESTY: <b>423,520</b> km
<b>KORIDORY "TEN - T" - celkom</b>	<b>1 520,501</b> km	z toho:	DIAĽNICE: <b>456,220</b> km
(dĺžka diaľnic a ciest, ktoré sú ich súčasťou)			RÝCHLOSTNÉ CESTY: <b>260,027</b> km
			CESTY: <b>804,254</b> km
<b>DIAĽNICE:</b>	<b>463,107</b> km	<b>Z TOHO SMER. ROZDELENÉ:</b>	<b>449,835</b> km
<b>DIAĽNIČNÉ PRIVÁDZAČE:</b>	<b>1,226</b> km		
<b>RÝCHLOSTNÉ CESTY:</b>	<b>264,193</b> km	<b>Z TOHO SMER. ROZDELENÉ:</b>	<b>217,309</b> km
<b>PRIVÁDZAČ RÝCHL. CESTY</b>	<b>12,701</b> km		
<b>CESTY:</b>			
I. TRIEDY:	<b>3 302,163</b> km	Z TOHO SMER. ROZDELENÉ:	<b>87,291</b> km
II. TRIEDY:	<b>3 615,678</b> km	Z TOHO SMER. ROZDELENÉ:	<b>36,926</b> km
III. TRIEDY:	<b>10 360,337</b> km	Z TOHO SMER. ROZDELENÉ:	<b>16,083</b> km
<b>SPOLU:</b>	<b>17 278,178</b> km	Z TOHO SMER. ROZDELENÉ:	<b>140,300</b> km

<b>HUSTOTA CESTNEJ SIETE:</b>	<b>0,367</b> km/km <sup>2</sup>	Z TOHO - DIAĽNICE:	<b>0,009</b> km/km <sup>2</sup>
		RÝCHLOSTNÉ CESTY:	<b>0,005</b> km/km <sup>2</sup>
		CESTY:	<b>0,352</b> km/km <sup>2</sup>
	<b>3,324</b> km/tis. obyv.	Z TOHO - DIAĽNICE:	<b>0,085</b> km/tis. obyv.
		RÝCHLOSTNÉ CESTY:	<b>0,049</b> km/tis. obyv.
		CESTY:	<b>3,187</b> km/tis. obyv.

## SLOVENSKÁ REPUBLIKA

### ZÁKLADNÉ ÚDAJE

ROZLOHA ÚZEMIA (km <sup>2</sup> )	<b>49 036</b>
OBYVATEĽSTVO	<b>5 421 349</b>
HLAVNÉ MESTO	<b>BRATISLAVA</b>

### CESTNÁ SIETĚ (km)

## SLOVAK REPUBLIC

### BASIC DATA

AREA (km <sup>2</sup> )	
POPULATION	
CAPITAL	

### ROAD NETWORK

#### ZÁKLADNÉ ÚDAJE O CESTNEJ SIETI BASIC DATA ABOUT THE ROAD NETWORK

DIAĽNICE V PREVÁDZKE - D1, D2, D3, D4	<b>463</b>
DIAĽNIČNÉ PRIVÁDZAČE	<b>1</b>
RÝCHLOSTNÉ CESTY	<b>264</b>
PRIVÁDZAČE RÝCHLOSTNEJ CESTY	<b>13</b>
CESTY I. TRIEDY	<b>3 302</b>
CESTY II. TRIEDY	<b>3 616</b>
CESTY III. TRIEDY	<b>10 360</b>

### DĹŽKA CIEST A DIAĽNIC **18 019**

MEDZINARODNÉ CESTY "E" (uvažované peáže)	<b>1 520</b>
z toho: DIAĽNICE	<b>458</b>
RÝCHLOSTNÉ CESTY	<b>247</b>
CESTY	<b>815</b>

MEDZINARODNÉ TRASY "TEM"	<b>924</b>
z toho: DIAĽNICE	<b>452</b>
RÝCHLOSTNÉ CESTY	<b>49</b>
CESTY	<b>424</b>

KORIDORY "TEN-T"	<b>1 521</b>
z toho: DIAĽNICE	<b>456</b>
RÝCHLOSTNÉ CESTY	<b>260</b>
CESTY	<b>804</b>

HUSTOTA CESTNEJ SIETI	
km/tis. km <sup>2</sup>	<b>367</b>
km/tis. obyvateľov	<b>3,3</b>

MOTORWAYS OPERATED - D1, D2, D3, D4	
MOTORWAY FEEDERS	
EXPRESSWAYS	
EXPRESSWAYS FEEDERS	

1st CLASS ROADS	
2nd CLASS ROADS	
3rd CLASS ROADS	

### LENGTH OF ROADS AND MOTORWAYS

INTERNATIONAL ROADS "E"	
thence: MOTORWAYS	
EXPRESSWAYS	
ROADS	

INTERNATIONAL ROUTES "TEM"	
thence: MOTORWAYS	
EXPRESSWAYS	
ROADS	

"TEN-T" CORRIDORS	
thence: MOTORWAYS	
EXPRESSWAYS	
ROADS	

ROAD NETWORK DENSITY	
km/th. km <sup>2</sup>	
km/th. population	

Základné údaje o cestnej sieti - IS MCS © SLOVENSKÁ SPRÁVA CIEST, www.cdb.sk, stav siete cestných komunikácií k 01.01.2016.

Basic data about road network - IS MCS © SLOVENSKÁ SPRÁVA CIEST, www.cdb.sk, the road network status as of 01.01.2016.

Údaje o rozlohe územia a údaje o počte obyvateľov - Štatistický úrad Slovenskej republiky, stav k 31.12.2014

Data about the area and data about the population - from Statistical Office of the Slovak Republic, the status as of 31.12.2014

Stav siete cestných komunikácií k 1.1.2016

**Základné údaje o sieti cestných komunikácií**  
Stav k 1.1.2016

**Dĺžka cestných komunikácií:**

DIAĽNICE	463,11 km
DIAĽNIČNÉ PRIVÁDZAČE	1,23 km
RÝCHLOSTNÉ CESTY	264,19 km
PPRIVÁDZAČ RÝCHL. CESTY	12,70 km
CESTY I. TRIEDY	3 302,16 km
CESTY II. TRIEDY	3 615,68 km
CESTY III. TRIEDY	10 360,38 km
<b>DĹŽKA CIEST A DIAĽNIC CELKOM</b>	<b>18 019 km</b>



**Legenda**

**Cestné komunikácie**

- D1 Diaľnica
- R1 Rýchlostná cesta
- 50 Cesta I. triedy
- 611 Cesta II. triedy

**SVM 50**

- Sídelný útvar
- Štátna hranica SR

1:1 100 000



Stav siete cestných komunikácií k 1.1.2016

## Základné údaje o sieti cestných komunikácií

Stav k 1.1.2016

**Dĺžka cestných komunikácií:**

DIALNICE	463,11 km
DIALNIČNÉ PRIVÁDZAČE	1,23 km
RÝCHLOSTNÉ CESTY	264,19 km
PPRIVÁDZAČ RÝCHL. CESTY	12,70 km
CESTY I. TRIEDY	3 302,16 km
CESTY II. TRIEDY	3 615,68 km
CESTY III. TRIEDY	10 360,38 km
<b>DĹŽKA CIEST A DIALNÍC CELKOM</b>	<b>18 019 km</b>



**Legenda**

**Cestné komunikácie**

- D1 Diaľnica
- R1 Rýchlostná cesta
- 50 Cesta I. triedy
- 611 Cesta II. triedy

**SVM 50**

- Sídelný útvar
- Štátna hranica SR

1:1 100 000

**ODBOR 2100 – CESTNÁ DATABANKA**

## **ZÁKLADNÉ ÚDAJE O SIETI CESTNÝCH KOMUNIKÁCIÍ**

**SO STAVOM SIETE CESTNÝCH KOMUNIKÁCIÍ KU DŇU: 01.01.2016**

**BRATISLAVA, 2016**

## ZÁKLADNÉ ÚDAJE O SIETI CESTNÝCH KOMUNIKÁCIÍ



## ÚZEMNÉ ČLENENIE: SR/KRAJE

STAV SIETE CESTNÝCH KOMUNIKÁCIÍ K: 01.01.2016

KRAJ	DIALNICE	DIALNIČNÉ PRIVÁDZAČE	RÝCHLOSTNÉ CESTY	PRIVÁDZAČ RÝCHLOSTNEJ CESTY	CESTY I. TRIEDY	CESTY II. TRIEDY	CESTY III. TRIEDY	SPOLU	CESTY, KTORÉ SÚ SÚČASŤOU:			ROZLOHA	POČET OBYVATEĽOV	HUSTOTA CESTNEJ SIETE			
									"E" ŤAHOV	TRÁS "TEM"	MULTIMODÁL- NYCH A DOPLNKOVÝCH KORIDOROV "TEN-T"			km <sup>2</sup>	počet	km/km <sup>2</sup>	km/1000 obyv.
									[km]	[km]	[km]			[km]	[km]	[km]	[km]
Banskobystrický kraj			119,215		638,525	606,715	1 837,684	3 202,139	286,248	103,714	307,799	9 455	655 359	0,339	4,886		
Bratislavský kraj	110,421				130,207	206,908	354,320	801,856	120,154	105,059	103,534	2 053	625 167	0,391	1,283		
Košický kraj	5,395		26,470	12,701	339,625	583,305	1 414,292	2 381,788	219,453	126,801	220,528	6 754	795 565	0,353	2,994		
Nitriansky kraj			67,319		488,473	498,033	1 536,954	2 590,779	76,824	16,263	76,824	6 344	684 922	0,408	3,783		
Prešovský kraj	110,761		4,451		630,652	520,598	1 915,994	3 182,456	193,640	193,640	193,744	8 973	819 977	0,355	3,881		
Trenčiansky kraj	86,494	1,226	1,693		304,783	347,168	1 134,057	1 875,421	186,474	99,318	199,830	4 502	591 233	0,417	3,172		
Trnavský kraj	67,242		26,242		266,934	525,106	1 060,045	1 945,569	147,344	67,242	90,595	4 146	558 677	0,469	3,482		
Žilinský kraj	82,794		18,803		502,964	327,845	1 106,991	2 039,397	289,926	212,387	327,647	6 809	690 449	0,300	2,954		
<b>Celkový súčet</b>	<b>463,107</b>	<b>1,226</b>	<b>264,193</b>	<b>12,701</b>	<b>3 302,163</b>	<b>3 615,678</b>	<b>10 360,337</b>	<b>18 019,405</b>	<b>1 520,063</b>	<b>924,424</b>	<b>1 520,501</b>	<b>49 035</b>	<b>5 421 349</b>	<b>0,367</b>	<b>3,324</b>		

## ZÁKLADNÉ ÚDAJE O SIETI CESTNÝCH KOMUNIKÁCIÍ



## ÚZEMNÉ ČLENENIE: SR/KRAJE - BANSKOBYSSTRICKÝ KRAJ

STAV SIETE CESTNÝCH KOMUNIKÁCIÍ K: 01.01.2016

OKRES	DIALNICE	DIALNIČNÉ PRIVÁDZAČE	RÝCHLOSTNÉ CESTY	PRIVÁDZAČ RÝCHLOSTNEJ CESTY	CESTY I. TRIEDY	CESTY II. TRIEDY	CESTY III. TRIEDY	SPOLU	CESTY, KTORÉ SÚ SÚČASŤOU:			ROZLOHA	POČET OBYVATEĽOV	HUSTOTA CESTNEJ SIETE			
									"E" ŤAHOV	TRÁS "TEM"	MULTIMODÁL- NYCH A DOPLNKOVÝCH KORIDOROV "TEN-T"			km <sup>2</sup>	počet	km/km <sup>2</sup>	km/1000 obyv.
									[km]	[km]	[km]			[km]	[km]	[km]	[km]
Banská Bystrica			17,650		66,521	26,621	138,189	248,981	38,968	38,968	39,390	809	111 018	0,308	2,243		
Banská Štiavnica					33,514	16,216	69,475	119,205				292	16 367	0,408	7,283		
Brezno					114,726	40,392	77,919	233,037				1 265	62 971	0,184	3,701		
Detva			10,287		18,086	83,424	50,565	162,362	18,037		18,037	449	32 632	0,361	4,976		
Krupina					58,261	23,916	138,432	220,609	34,816	34,816	34,904	585	22 636	0,377	9,746		
Lučenec					82,692	37,664	218,495	338,851	37,360		37,360	826	74 401	0,410	4,554		
Poltár						47,929	108,342	156,271				476	22 074	0,328	7,079		
Revúca			7,759		11,785	89,160	127,333	236,037	8,712		8,712	730	40 205	0,323	5,871		
Rimavská Sobota			10,420		93,593	83,394	324,655	512,062	36,225		36,225	1 471	84 752	0,348	6,042		
Veľký Krtíš					44,353	98,972	229,773	373,098				848	44 826	0,440	8,323		
Zvolen			19,349		47,081	22,921	125,297	214,648	51,757	29,930	52,915	759	69 009	0,283	3,110		
Žarnovica			24,462		18,629	26,074	95,171	164,336	24,462		24,462	425	26 732	0,387	6,148		
Žiar nad Hronom			29,288		49,284	10,032	134,038	222,642	35,911		55,794	518	47 736	0,430	4,664		
<b>BANSKOBYSSTRICKÝ KRAJ SPOLU:</b>			<b>119,215</b>		<b>638,525</b>	<b>606,715</b>	<b>1 837,684</b>	<b>3 202,139</b>	<b>286,248</b>	<b>103,714</b>	<b>307,799</b>	<b>9 454</b>	<b>655 359</b>	<b>0,339</b>	<b>4,886</b>		

## ZÁKLADNÉ ÚDAJE O SIETI CESTNÝCH KOMUNIKÁCIÍ



## ÚZEMNÉ ČLENENIE: SR/KRAJE - BRATISLAVSKÝ KRAJ

STAV SIETE CESTNÝCH KOMUNIKÁCIÍ K: 01.01.2016

OKRES	DIAĽNICE [km]	DIAĽNIČNÉ PRIVÁDZAČE [km]	RÝCHLOSTNÉ CESTY [km]	PRIVÁDZAČ RÝCHLOSTNEJ CESTY [km]	CESTY I. TRIEDY [km]	CESTY II. TRIEDY [km]	CESTY III. TRIEDY [km]	SPOLU [km]	CESTY, KTORÉ SÚ SÚČASŤOU:			ROZLOHA km <sup>2</sup>	POČET OBYVATEĽOV počet	HUSTOTA CESTNEJ SIETE	
									"E" ŤAHOV [km]	TRÁS "TEM" [km]	MULTIMODÁL- NYCH A DOPLNKOVÝCH KORIDOROV "TEN-T" [km]			km/km <sup>2</sup>	km/1000 obyv.
Bratislava I					0,381	3,577		3,958				10	38 988	0,413	0,102
Bratislava II	10,014				18,139	8,461	3,342	39,956	16,283	10,014	10,014	92	112 054	0,432	0,357
Bratislava III	1,385					10,445	9,001	20,831	1,385	1,385	1,385	75	63 081	0,279	0,330
Bratislava IV	15,548				11,665	7,197	4,054	38,464	13,669	13,669	13,669	97	94 554	0,398	0,407
Bratislava V	25,198				21,753		5,340	52,291	23,281	23,238	21,713	94	111 001	0,555	0,471
Malacky	35,862				35,322	90,513	116,353	278,050	34,339	34,339	34,339	950	70 043	0,293	3,970
Pezinok						58,363	76,730	135,093				376	60 445	0,360	2,235
Senec	22,414				42,947	28,352	139,500	233,213	31,197	22,414	22,414	360	75 001	0,648	3,109
<b>BRATISLAVSKÝ KRAJ SPOLU:</b>	<b>110,421</b>				<b>130,207</b>	<b>206,908</b>	<b>354,320</b>	<b>801,856</b>	<b>120,154</b>	<b>105,059</b>	<b>103,534</b>	<b>2 053</b>	<b>625 167</b>	<b>0,391</b>	<b>1,283</b>

## ZÁKLADNÉ ÚDAJE O SIETI CESTNÝCH KOMUNIKÁCIÍ



## ÚZEMNÉ ČLENENIE: SR/KRAJE - KOŠICKÝ KRAJ

STAV SIETE CESTNÝCH KOMUNIKÁCIÍ K: 01.01.2016

OKRES	DIALNICE [km]	DIALNIČNÉ PRIVÁDZAČE [km]	RÝCHLOSTNÉ CESTY [km]	PRIVÁDZAČ RÝCHLOSTNEJ CESTY [km]	CESTY I. TRIEDY [km]	CESTY II. TRIEDY [km]	CESTY III. TRIEDY [km]	SPOLU [km]	CESTY, KTORÉ SÚ SÚČASŤOU:			ROZLOHA km <sup>2</sup>	POČET OBYVATEĽOV počet	HUSTOTA CESTNEJ SIETE	
									"E" ŤAHOV [km]	TRÁS "TEM" [km]	MULTIMODÁL- NYCH A DOPLNKOVÝCH KORIDOROV "TEN-T" [km]			km/km <sup>2</sup>	km/1000 obyv.
Gelnica						89,807	41,394	131,201				584	31 504	0,224	4,165
Košice - okolie	5,395		14,245	0,387	63,981	105,442	399,321	588,771	68,431	39,823	68,431	1 535	123 377	0,384	4,772
Košice I				8,056	0,344	16,542	9,414	34,356	8,400	8,400	8,400	85	67 842	0,402	0,506
Košice II			9,605		1,679	2,620	21,460	35,364	10,484		11,284	81	82 479	0,439	0,429
Košice III					5,438		1,356	6,794	5,438	5,438	5,438	17	29 414	0,404	0,231
Košice IV			2,620	4,258	5,280	6,272	4,475	22,905	11,633	9,013	11,908	61	59 729	0,376	0,383
Michalovce					48,193	114,607	223,420	386,220	27,406	27,406	27,406	1 019	110 714	0,379	3,488
Rožňava					94,852	89,655	138,570	323,077	50,940		50,940	1 173	62 877	0,275	5,138
Sobrance					21,349	29,406	128,704	179,459	21,349	21,349	21,349	538	22 765	0,333	7,883
Spišská Nová Ves						90,186	118,612	208,798				587	98 869	0,355	2,112
Trebišov					98,509	38,768	327,566	464,843	15,372	15,372	15,372	1 073	105 995	0,433	4,386
<b>KOŠICKÝ KRAJ SPOLU:</b>	<b>5,395</b>		<b>26,470</b>	<b>12,701</b>	<b>339,625</b>	<b>583,305</b>	<b>1 414,292</b>	<b>2 381,788</b>	<b>219,453</b>	<b>126,801</b>	<b>220,528</b>	<b>6 754</b>	<b>795 565</b>	<b>0,353</b>	<b>2,994</b>

## ZÁKLADNÉ ÚDAJE O SIETI CESTNÝCH KOMUNIKÁCIÍ



## ÚZEMNÉ ČLENENIE: SR/KRAJE - NITRIANSKY KRAJ

STAV SIETE CESTNÝCH KOMUNIKÁCIÍ K: 01.01.2016

OKRES	DIAĽNICE	DIAĽNIČNÉ PRIVÁDZAČE	RÝCHLOSTNÉ CESTY	PRIVÁDZAČ RÝCHLOSTNEJ CESTY	CESTY I. TRIEDY	CESTY II. TRIEDY	CESTY III. TRIEDY	SPOLU	CESTY, KTORÉ SÚ SÚČASŤOU:			ROZLOHA	POČET OBYVATELOV	HUSTOTA CESTNEJ SIETE			
									"E" ŤAHOV	TRÁS "TEM"	MULTIMODÁL- NYCH A DOPLNKOVÝCH KORIDOROV "TEN-T"			km <sup>2</sup>	počet	km/km <sup>2</sup>	km/1000 obyv.
									[km]	[km]	[km]			km <sup>2</sup>	počet	km/km <sup>2</sup>	km/1000 obyv.
Komárno					85,972	80,705	222,371	389,048				1 100	103 360	0,354	3,764		
Levice					155,539	100,851	415,239	671,629	16,263	16,263	16,263	1 551	113 511	0,433	5,917		
Nitra			40,276		68,892	54,457	270,523	434,148	33,518		33,518	871	160 241	0,499	2,709		
Nové Zámky					113,634	141,884	251,158	506,676				1 347	142 317	0,376	3,560		
Šala					15,073	33,903	77,213	126,189				356	52 780	0,355	2,391		
Topoľčany					28,533	58,483	159,136	246,152				598	71 586	0,412	3,439		
Zlaté Moravce			27,043		20,830	27,750	141,314	216,937	27,043		27,043	521	41 127	0,416	5,275		
<b>NITRIANSKY KRAJ SPOLU:</b>			<b>67,319</b>		<b>488,473</b>	<b>498,033</b>	<b>1 536,954</b>	<b>2 590,779</b>	<b>76,824</b>	<b>16,263</b>	<b>76,824</b>	<b>6 344</b>	<b>684 922</b>	<b>0,408</b>	<b>3,783</b>		

## ZÁKLADNÉ ÚDAJE O SIETI CESTNÝCH KOMUNIKÁCIÍ



## ÚZEMNÉ ČLENENIE: SR/KRAJE - PREŠOVSKÝ KRAJ

STAV SIETE CESTNÝCH KOMUNIKÁCIÍ K: 01.01.2016

OKRES	DIAĽNICE [km]	DIAĽNIČNÉ PRIVÁDZAČE [km]	RÝCHLOSTNÉ CESTY [km]	PRIVÁDZAČ RÝCHLOSTNEJ CESTY [km]	CESTY I. TRIEDY [km]	CESTY II. TRIEDY [km]	CESTY III. TRIEDY [km]	SPOLU [km]	CESTY, KTORÉ SÚ SÚČASŤOU:			ROZLOHA km <sup>2</sup>	POČET OBYVATELOV počet	HUSTOTA CESTNEJ SIETE	
									"E" ŤAHOV [km]	TRÁS "TEM" [km]	MULTIMODÁL- NYCH A DOPLNKOVÝCH KORIDOROV "TEN-T" [km]			km/km <sup>2</sup>	km/1000 obyv.
Bardejov					43,458	33,071	269,533	346,062				936	77 830	0,370	4,446
Humenné					22,707	48,552	148,760	220,019				754	63 614	0,292	3,459
Kežmarok					30,377	56,323	123,014	209,714				630	72 570	0,333	2,890
Levoča	31,707				38,632	12,871	117,633	200,843	31,707	31,707	31,707	421	33 391	0,477	6,015
Medzilaborce						82,713	46,656	129,369				427	12 252	0,303	10,559
Poprad	35,653				95,422	74,570	139,067	344,712	35,653	35,653	35,653	1 105	104 494	0,312	3,299
Prešov	43,401				89,953	34,375	281,400	449,129	74,024	74,024	74,128	934	171 778	0,481	2,615
Sabinov					27,250		146,604	173,854				545	58 969	0,319	2,948
Snina					39,536	60,991	84,402	184,929				805	37 451	0,230	4,938
Stará Lubovňa					72,642	20,784	141,039	234,465				708	53 379	0,331	4,392
Stropkov					22,424	32,090	108,802	163,316				389	20 744	0,420	7,873
Svidník			4,451		67,962	8,702	153,397	234,512	52,256	52,256	52,256	550	32 997	0,427	7,107
Vranov nad Topľou					80,289	55,556	155,687	291,532				769	80 508	0,379	3,621
<b>PREŠOVSKÝ KRAJ SPOLU:</b>	<b>110,761</b>		<b>4,451</b>		<b>630,652</b>	<b>520,598</b>	<b>1 915,994</b>	<b>3 182,456</b>	<b>193,640</b>	<b>193,640</b>	<b>193,744</b>	<b>8 973</b>	<b>819 977</b>	<b>0,355</b>	<b>3,881</b>



## ZÁKLADNÉ ÚDAJE O SIETI CESTNÝCH KOMUNIKÁCIÍ



## ÚZEMNÉ ČLENENIE: SR/KRAJE - TRENČIANSKY KRAJ

STAV SIETE CESTNÝCH KOMUNIKÁCIÍ K: 01.01.2016

OKRES	DIALNICE	DIALNIČNÉ PRIVÁDZAČE	RÝCHLOSTNÉ CESTY	PRIVÁDZAČ RÝCHLOSTNEJ CESTY	CESTY I. TRIEDY	CESTY II. TRIEDY	CESTY III. TRIEDY	SPOLU	CESTY, KTORÉ SÚ SÚČASŤOU:			ROZLOHA	POČET OBYVATEĽOV	HUSTOTA CESTNEJ SIETE			
									"E" ŤAHOV	TRÁS "TEM"	MULTIMODÁL- NYCH A DOPLNKOVÝCH KORIDOROV "TEN-T"			km <sup>2</sup>	počet	km/km <sup>2</sup>	km/1000 obyv.
									[km]	[km]	[km]						
Bánovce nad Bebravou					17,478	10,661	152,981	181,120	17,478		17,478	462	36 833	0,392	4,153		
Ilava	16,160				19,548	28,522	82,003	146,233	16,160	16,160	16,16	359	60 194	0,408	1,362		
Myjava						59,634	170,545	230,179				327	27 083	0,703	6,297		
Nové Mesto nad Váhom	21,658				35,507	53,607	151,557	262,329	21,658	21,658	21,658	580	62 531	0,452	2,424		
Partizánske					20,604	40,515	59,980	121,099	2,893		2,893	301	46 462	0,402	1,291		
Považská Bystrica	15,530				16,359	35,321	122,792	190,002	15,530	15,530	15,53	463	63 176	0,410	1,944		
Prievidza					86,109	47,811	135,792	269,712	46,320		47,040	960	136 554	0,281	0,994		
Púchov	7,612		1,693		37,874	16,587	86,531	150,297	7,612	7,612	32,89	375	44 537	0,401	1,943		
Trenčín	25,534	1,226			71,304	54,510	171,876	324,450	58,823	38,358	46,181	675	113 863	0,481	1,509		
<b>TRENČIANSKY KRAJ SPOLU:</b>	<b>86,494</b>	<b>1,226</b>	<b>1,693</b>		<b>304,783</b>	<b>347,168</b>	<b>1 134,057</b>	<b>1 875,421</b>	<b>186,474</b>	<b>99,318</b>	<b>199,830</b>	<b>4 502</b>	<b>591 233</b>	<b>0,417</b>	<b>1,918</b>		

## ZÁKLADNÉ ÚDAJE O SIETI CESTNÝCH KOMUNIKÁCIÍ



## ÚZEMNÉ ČLENENIE: SR/KRAJE - TRNAVSKÝ KRAJ

STAV SIETE CESTNÝCH KOMUNIKÁCIÍ K: 01.01.2016

OKRES	DIALNICE [km]	DIALNIČNÉ PRIVÁDZAČE [km]	RÝCHLOSTNÉ CESTY [km]	PRIVÁDZAČ RÝCHLOSTNEJ CESTY [km]	CESTY I. TRIEDY [km]	CESTY II. TRIEDY [km]	CESTY III. TRIEDY [km]	SPOLU [km]	CESTY, KTORÉ SÚ SÚČASŤOU:			ROZLOHA km <sup>2</sup>	POČET OBYVATEĽOV počet	HUSTOTA CESTNEJ SIETE	
									"E" ŤAHOV [km]	TRÁS "TEM" [km]	MULTIMODÁL- NYCH A DOPLNKOVÝCH KORIDOROV "TEN-T" [km]			km/km <sup>2</sup>	km/1000 obyv.
Dunajská Streda					60,907	133,692	350,295	544,894	57,605			1 075	118 499	0,507	4,598
Galanta			15,402		49,782	74,293	170,398	309,875	15,402		15,402	642	93 682	0,483	3,308
Hlohovec	14,728				11,376	57,754	59,277	143,135	14,728	14,728	14,728	267	45 723	0,536	3,130
Piešťany	19,494				17,231	72,160	53,257	162,142	19,494	19,494	19,494	381	63 168	0,425	2,567
Senica	13,340				40,380	96,940	156,100	306,760	13,340	13,34	13,34	683	60 725	0,449	5,052
Skalica	1,775				38,408	24,499	82,714	147,396	1,775	1,775	1,775	357	46 934	0,413	3,140
Trnava	17,905		10,840		48,850	65,768	188,004	331,367	25,000	17,905	25,856	741	129 946	0,447	2,550
<b>TRNAVSKÝ KRAJ SPOLU:</b>	<b>67,242</b>		<b>26,242</b>		<b>266,934</b>	<b>525,106</b>	<b>1 060,045</b>	<b>1 945,569</b>	<b>147,344</b>	<b>67,242</b>	<b>90,595</b>	<b>4 146</b>	<b>558 677</b>	<b>0,469</b>	<b>3,482</b>

## ZÁKLADNÉ ÚDAJE O SIETI CESTNÝCH KOMUNIKÁCIÍ



## ÚZEMNÉ ČLENENIE: SR/KRAJE - ŽILINSKÝ KRAJ

STAV SIETE CESTNÝCH KOMUNIKÁCIÍ K: 01.01.2016

OKRES	DIALNICE [km]	DIALNIČNÉ PRIVÁDZAČE [km]	RÝCHLOSTNÉ CESTY [km]	PRIVÁDZAČ RÝCHLOSTNEJ CESTY [km]	CESTY I. TRIEDY [km]	CESTY II. TRIEDY [km]	CESTY III. TRIEDY [km]	SPOLU [km]	CESTY, KTORÉ SÚ SÚČASŤOU:			ROZLOHA km <sup>2</sup>	POČET OBYVATEĽOV počet	HUSTOTA CESTNEJ SIETE	
									"E" ŤAHOV [km]	TRÁS "TEM" [km]	MULTIMODÁL- NYCH A DOPLNKOVÝC H KORIDOROV "TEN-T" [km]			km/km <sup>2</sup>	km/1000 obyv.
									Bytča	9,162					
Čadca	0,238				54,066	68,952	109,573	232,829	32,126	31,810	31,810	761	91 124	0,306	2,555
Dolný Kubín			5,733		58,488	13,899	88,515	166,635	34,045	5,432	43,477	492	39 469	0,339	4,222
Kysucké Nové Mesto					11,220		55,964	67,184	11,220	11,220	11,220	174	33 158	0,387	2,026
Liptovský Mikuláš	44,822				72,240	61,622	174,035	352,719	44,822	44,822	44,822	1 341	72 513	0,263	4,864
Martin	15,840		1,344		47,333	8,444	134,511	207,472	20,922	20,922	51,666	736	96 887	0,282	2,141
Námestovo					38,961	33,831	93,330	166,122				690	60 954	0,241	2,725
Ružomberok	2,996				59,913		92,158	155,067	59,885	51,771	51,771	647	57 403	0,240	2,701
Turčianske Teplice			4,207		35,828	14,970	80,474	135,479			23,718	393	16 204	0,345	8,361
Tvrdošín			7,519		21,652	42,569	56,735	128,475	22,662		22,705	479	36 066	0,268	3,562
Žilina	9,736				77,730	53,776	180,254	321,496	37,248	37,248	37,296	815	155 989	0,394	2,061
<b>ŽILINSKÝ KRAJ SPOLU:</b>	<b>82,794</b>		<b>18,803</b>		<b>502,964</b>	<b>327,845</b>	<b>1 106,991</b>	<b>2 039,397</b>	<b>289,926</b>	<b>212,387</b>	<b>327,647</b>	<b>6 809</b>	<b>690 449</b>	<b>0,300</b>	<b>2,954</b>

**ODBOR 2100 – CESTNÁ DATABANKA**

## **MEDZINÁRODNÉ CESTNÉ ŤAHY “E”**

**SO STAVOM SIETE CESTNÝCH KOMUNIKÁCIÍ KU DŇU: 01.01.2016**

**BRATISLAVA, 2016**

**Medzinárodné cestné ťahy "E" - kraj / okres**

Kraj	Okres	Typ ťahu	Číslo ťahu	Dĺžka / km
Banskobystrický kraj	Banská Bystrica	európska	E077	38,968
	Detva		E058	17,513
			E571	17,513
	Krupina		E077	34,816
	Lučenec		E058	37,36
			E571	37,36
	Revúca		E058	8,712
			E571	8,712
	Rimavská Sobota		E058	36,225
			E571	36,225
	Zvolen		E058	24,104
			E077	29,93
	Žarnovica		E571	24,104
			E058	24,462
Žiar nad Hronom	E571	24,462		
	E058	23,944		
Banskobystrický kraj - dĺžka celkom				460,321
Bratislavský kraj	Bratislava II	európska	E058	10,014
			E075	10,014
			E575	6,269
	Bratislava III		E058	1,385
			E075	1,385
			E571	1,385
	Bratislava IV		E065	13,669
	Bratislava V		E058	10,868
			E065	17,441
	Malacky		E075	19,171
			E065	34,339
	Senec		E058	22,414
			E075	22,414
E571		22,414		
Bratislavský kraj - dĺžka celkom				201,965

**Medzinárodné cestné ťahy "E" - kraj / okres**

Kraj	Okres	Typ ťahu	Číslo ťahu	Dĺžka / km
Košický kraj	Košice - okolie	európska	E050	25,578
			E058	48,404
			E071	14,245
			E571	28,608
	Košice I		E050	8,4
			E058	0,601
			E071	0,257
			E571	0,257
	Košice II		E058	10,484
			E571	10,484
	Košice III		E050	5,438
			E058	5,438
	Košice IV		E050	0,225
			E058	6,878
			E071	9,013
			E571	6,878
	Michalovce		E050	27,406
			E058	27,406
	Rožňava		E058	50,94
			E571	50,94
Sobrance	E050	21,349		
	E058	21,349		
Trebišov	E050	15,372		
	E058	15,372		
Košický kraj - dĺžka celkom				411,322
Nitriansky kraj	Levice	európska	E077	16,263
	Nitra		E058	33,518
			E571	33,518
	Zlaté Moravce		E058	27,043
			E571	27,043
Nitriansky kraj - dĺžka celkom				137,385
Prešovský kraj	Levoča	európska	E050	34,769
	Poprad		E050	31,564
	Prešov		E050	50,408
			E371	19,828
	Svidník		E371	52,221
Prešovský kraj - dĺžka celkom				188,79

**Medzinárodné cestné ťahy "E" - kraj / okres**

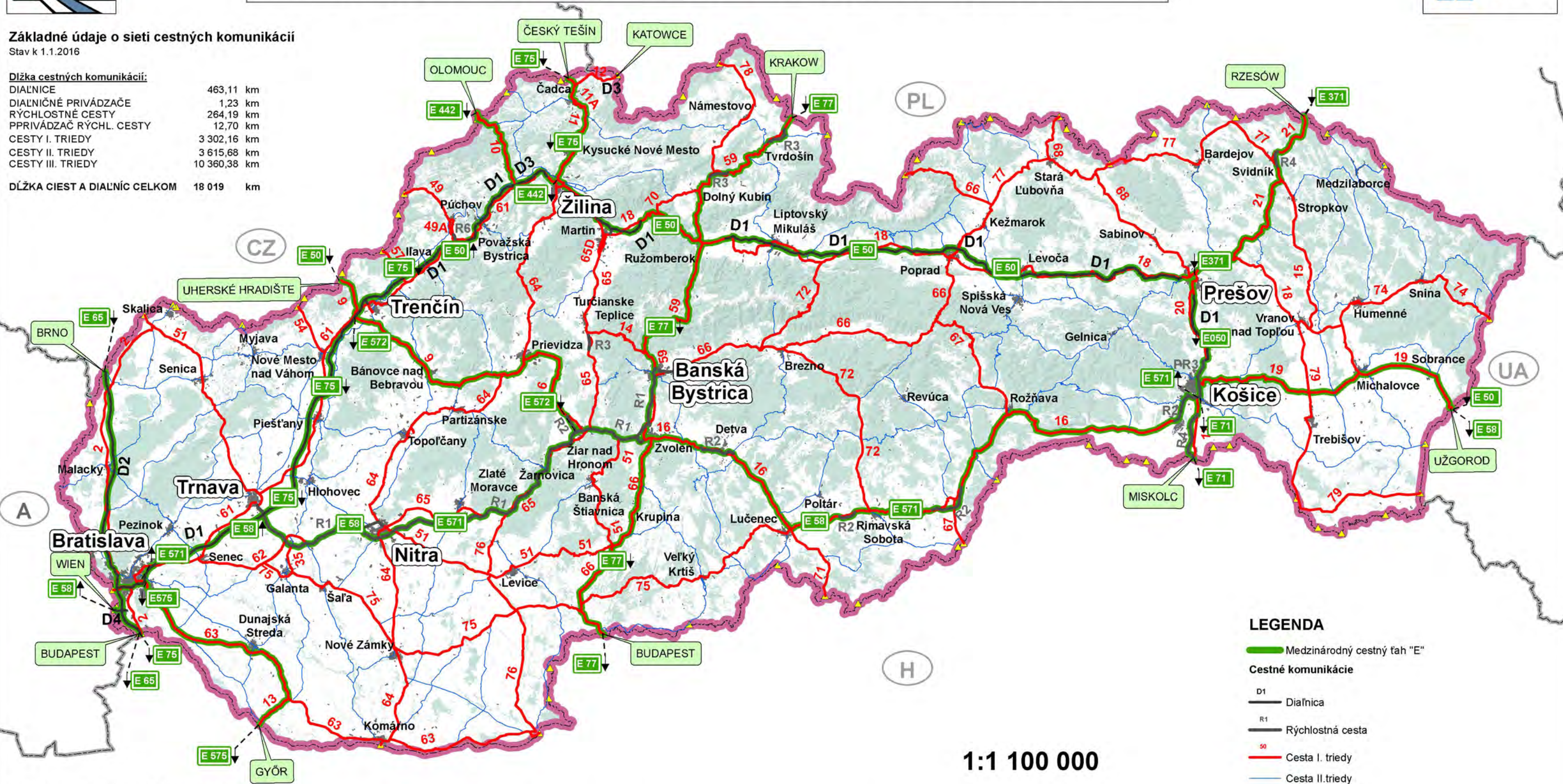
Kraj	Okres	Typ ťahu	Číslo ťahu	Dĺžka / km
Trenčianský kraj	Bánovce nad Bebravou	európska	E572	17,478
	Ilava		E050	16,16
			E075	16,16
	Nové Mesto nad Váhom		E075	21,658
	Partizánske		E572	2,893
	Považská Bystrica		E050	15,53
			E075	15,53
	Prievidza		E572	46,32
	Púchov		E050	7,612
			E075	7,612
	Trenčín		E050	31,339
E075		25,534		
		E572	20,571	
Trenčianský kraj - dĺžka celkom				244,397
Trnavský kraj	Dunajská Streda	európska	E575	57,605
	Galanta		E058	15,402
			E571	15,402
	Hlohovec		E075	14,728
	Piešťany		E075	19,494
	Senica		E065	13,34
	Skalica		E065	1,775
	Trnava		E058	18,448
			E075	17,905
		E571	18,448	
Trnavský kraj - dĺžka celkom				192,547
Žilinský kraj	Bytča	európska	E050	9,162
			E075	9,162
			E442	20,586
	Čadca		E075	19,8
			E442	12,326
	Dolný Kubín		E050	5,432
	Kysucké Nové Mesto		E077	28,613
			E075	11,187
	Liptovský Mikuláš		E050	44,822
	Martin		E050	22,312
	Ružomberok		E050	28,003
			E077	33,23
	Tvrdošín		E077	22,662
			E050	31,798
Žilina	E075	18,446		
	E442	12,555		
Žilinský kraj - dĺžka celkom				330,096

## Základné údaje o sieti cestných komunikácií

Stav k 1.1.2016

### Dĺžka cestných komunikácií:

DIAĽNICE	463,11 km
DIAĽNIČNÉ PRIVÁDZAČE	1,23 km
RÝCHLOSTNÉ CESTY	264,19 km
PRIVÁDZAČ RÝCHL. CESTY	12,70 km
CESTY I. TRIEDY	3 302,16 km
CESTY II. TRIEDY	3 615,68 km
CESTY III. TRIEDY	10 360,38 km
<b>DĹŽKA CIEST A DIAĽNÍC CELKOM</b>	<b>18 019 km</b>



1:1 100 000

### LEGENDA

Medzinárodný cestný ťah "E"

Cestné komunikácie

D1

Diaľnica

R1

Rýchlostná cesta

50

Cesta I. triedy

—

Cesta II. triedy

Cez Slovenskú republiku prechádzajú:

- hlavné cesty triedy „A“:
- E50 – št.hranica CZ/SK, hr.priechod Drietoma, okr.Trenčín – Žilina – Ružomberok – Lipt.Mikuláš – Poprad – Prešov – Košice – Michalovce – št.hranica SK/U, hr.priechod Vyšné Nemecké, okr. Sobrance
- E65 – št.hranica CZ/SK, hr.priechod Kúty, okr.Skalica – Malacky – Bratislava – št.hranica SK/H, hr.priechod Rusovce, okr.Bratislava
- E75 – št.hranica CZ/SK, hr.priechod Svrčinovec, okr.Čadca – Žilina – Trenčín – Trnava – Bratislava – št.hranica SK/H, hr.priechod Rusovce, okr.Bratislava
- pomocné cesty triedy „A“:
- E58 – št.hranica A/SK, hr.priechod Bratislava Petržalka – Bratislava – Trnava – Nitra – Zvolen – Lučenec – Rožňava – Košice – Michalovce – št.hranica SK/U, hr.priechod Vyšné Nemecké, okr.Sobrance,
- E71 – križ.s I/16, I/17 Košice-Staré mesto-Košice stred – št.hranica SK/H, hr.priechod Milhosť, okr.Košice vidiek
- E77 – št.hranica PL/SK, hr.priechod Trstená, okr.Tvrdošín – Dolný Kubín – Ružomberok – Banská Bystrica – Zvolen – št.hranica SK/H, hr.priechod Šahy, okr.Levice
- cesty triedy „B“:
- E371 – št.hranica PL/SK, hr.priechod Vyšný Komárnik, okr.Svidník – križ.s I/18, I/20 Prešov
- E442 – št.hranica CZ/SK, hr.priechod Makov, okr.Čadca – Bytča – križ. s I/61, I/60 Žilina
- E571 – križ.s D1, I/61 Bratislava-Ružinov-Trnávka – Trnava – Nitra – Zvolen – Lučenec – Rožňava – križ.s I/16,MK, R4 Košice-Staré mesto-Košice-Stred , okr. Košice 1
- E572 – križ. s D1, I/9, Chocholná, okr.Trenčín – Prievidza – križ.s I/9, I/65, Ladomerská Vieska, okr.Žiar nad Hronom
- E575 – križ.s D1, I/63, Bratislava-Vrakuňa – Senec – Dunajská Streda – št.hranica SK/H, hr.priechod Medveďov, okr.Dunajská Streda

" © SVM 50, ÚGKK SR 2002, 078/041116-AG"



**ODBOR 2100 – CESTNÁ DATABANKA**

**MULTIMODÁLNE KORIDORY „TEN-T“,  
základná (CORE) a súhrnná (Comprehensive) sieť**

**SO STAVOM SIETE CESTNÝCH KOMUNIKÁCIÍ KU DŇU: 01.01.2016**

**BRATISLAVA, 2016**

## Multimodálne koridory "TEN-T", - kraj / okres

Kraj	Okres	Typ ťahu	Číslo ťahu	Dĺžka / km
Banskobystrický kraj	Banská Bystrica	TEN - T, súhrnná sieť	TEN - T, súhrnná sieť	39,39
	Detva		TEN - T, súhrnná sieť	17,513
	Krupina		TEN - T, súhrnná sieť	34,904
	Lučenec		Budapest - Zvolen	34,816
	Revúca		TEN - T, súhrnná sieť	37,36
	Rimavská Sobota		TEN - T, súhrnná sieť	8,712
	Zvolen		TEN - T, súhrnná sieť	36,225
			TEN - T, súhrnná sieť	71,766
	Žarnovica		Budapest - Zvolen	18,915
			Základná sieť - ostatné	12,01
	Žiar nad Hronom		TEN - T, súhrnná sieť	24,462
	TEN - T, súhrnná sieť		76,228	
Základná sieť - ostatné	27,624			
Banskobystrický kraj - dĺžka celkom				439,925
Bratislavský kraj	Bratislava II	TEN - T, súhrnná sieť	TEN - T, súhrnná sieť	10,226
			Balticko - adriatický	10,226
	Bratislava III		TEN - T, súhrnná sieť	1,385
			Balticko - adriatický	1,385
	Bratislava IV		TEN - T, súhrnná sieť	13,669
			Orient - východné stredomorie	13,669
	Bratislava V		TEN - T, súhrnná sieť	21,713
			Balticko - adriatický	4,272
	Malacky		Orient - východné stredomorie	17,441
			TEN - T, súhrnná sieť	34,339
Senec	Orient - východné stredomorie	34,339		
	TEN - T, súhrnná sieť	22,414		
Balticko - adriatický	22,414			
Bratislavský kraj - dĺžka celkom				207,492
Košický kraj	Košice - okolie	TEN - T, súhrnná sieť	TEN - T, súhrnná sieť	74,213
			Rýn - Dunaj	25,578
	Košice I		TEN - T, súhrnná sieť	16,713
			Rýn - Dunaj	5,286
	Košice II		TEN - T, súhrnná sieť	11,284
			TEN - T, súhrnná sieť	5,451
	Košice III		Rýn - Dunaj	5,438
			TEN - T, súhrnná sieť	16,974
	Košice IV		Rýn - Dunaj	0,275
			TEN - T, súhrnná sieť	27,406
	Michalovce		Rýn - Dunaj	27,406
			TEN - T, súhrnná sieť	50,94
	Rožňava		TEN - T, súhrnná sieť	21,349
Rýn - Dunaj		21,349		
Sobrance	TEN - T, súhrnná sieť	15,372		
	Rýn - Dunaj	15,372		
Trebišov	TEN - T, súhrnná sieť	15,372		
	Rýn - Dunaj	15,372		
Košický kraj - dĺžka celkom				340,406
Nitriansky kraj	Levice	TEN - T, súhrnná sieť	TEN - T, súhrnná sieť	16,263
			Budapest - Zvolen	16,263
	Nitra		TEN - T, súhrnná sieť	33,518
Zlaté Moravce	TEN - T, súhrnná sieť	27,043		

## Multimodálne koridory "TEN-T", - kraj / okres

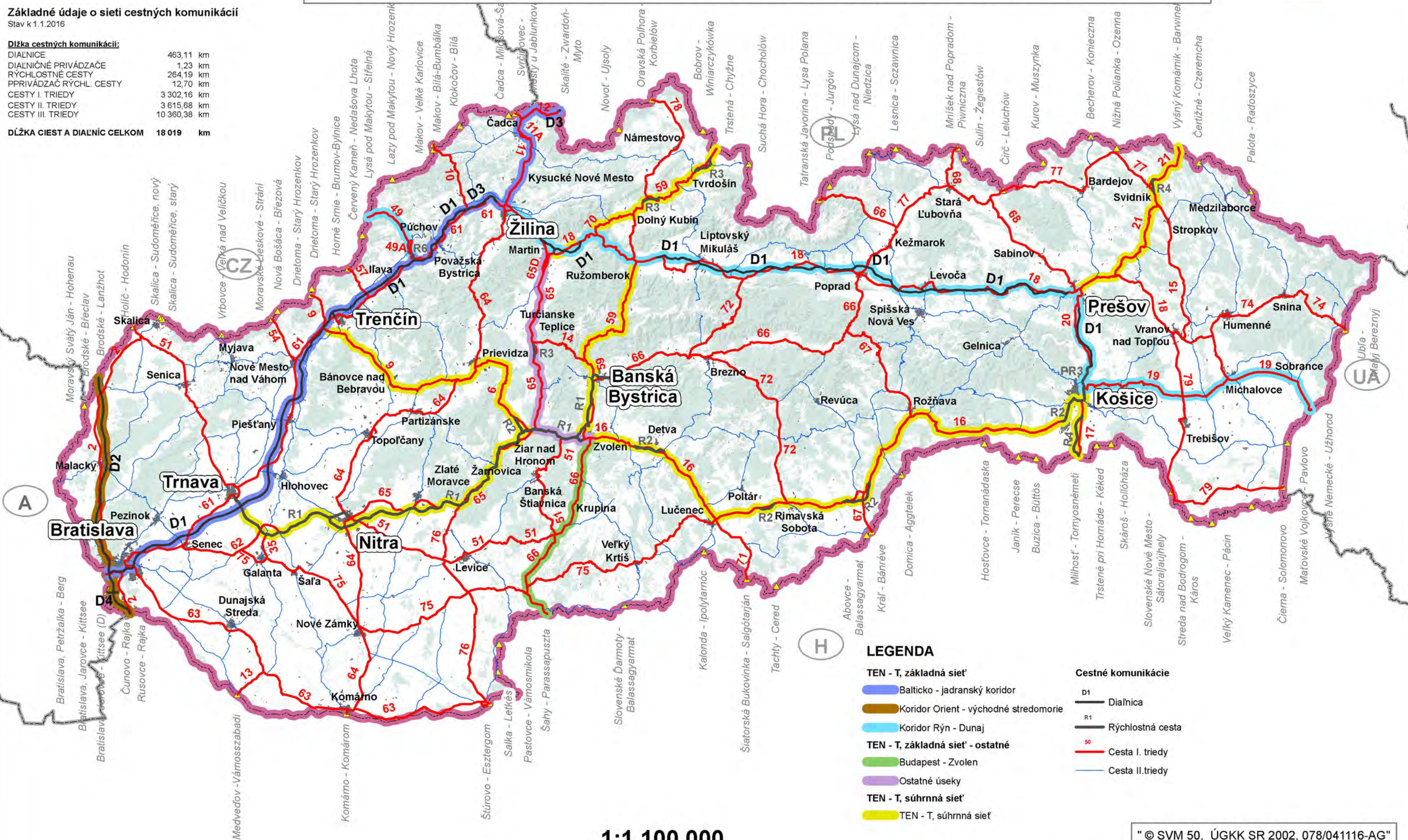
Kraj	Okres	Typ ťahu	Číslo ťahu	Dĺžka / km
Nitriansky kraj - dĺžka celkom				93,087
Prešovský kraj	Levoča	TEN - T, súhrnná sieť	TEN - T, súhrnná sieť	34,769
			Rýn - Dunaj	34,769
	Poprad		TEN - T, súhrnná sieť	31,564
			Rýn - Dunaj	35,653
	Prešov		TEN - T, súhrnná sieť	91,927
			Rýn - Dunaj	50,527
Svidník	TEN - T, súhrnná sieť	52,221		
Prešovský kraj - dĺžka celkom				331,43
Trenčiansky kraj	Bánovce nad Bebravou	TEN - T, súhrnná sieť	TEN - T, súhrnná sieť	17,478
	Ilava		TEN - T, súhrnná sieť	16,16
			Balticko - adriatický	16,16
	Nové Mesto nad Váhom		TEN - T, súhrnná sieť	21,658
			Balticko - adriatický	21,658
	Partizánske		TEN - T, súhrnná sieť	2,893
			TEN - T, súhrnná sieť	15,53
	Považská Bystrica		Balticko - adriatický	15,53
			Rýn - Dunaj	13,228
	Prievidza		TEN - T, súhrnná sieť	47,04
			TEN - T, súhrnná sieť	34,139
	Púchov		Balticko - adriatický	7,612
Rýn - Dunaj		30,199		
Trenčín	TEN - T, súhrnná sieť	46,181		
	Balticko - adriatický	25,534		
Trenčiansky kraj - dĺžka celkom				331
Trnavský kraj	Galanta	TEN - T, súhrnná sieť	TEN - T, súhrnná sieť	15,402
			TEN - T, súhrnná sieť	14,728
	Hlohovec		Balticko - adriatický	14,728
			TEN - T, súhrnná sieť	19,494
	Piešťany		Balticko - adriatický	19,494
			TEN - T, súhrnná sieť	13,34
	Senica		Orient - východné stredomorie	13,34
			TEN - T, súhrnná sieť	1,775
Skalica	Orient - východné stredomorie	1,775		
	TEN - T, súhrnná sieť	25,856		
Trnava	Balticko - adriatický	17,905		
	Trnavský kraj - dĺžka celkom			

# Multimodálne koridory "TEN - T" , základná (CORE) a súhrnná (Comprehensive) sieť

**Základné údaje o sieti cestných komunikácií**  
Stav k 1.1.2016

**Dĺžka cestných komunikácií:**

DIALNICE	463,11 km
DIALNIČNÉ PRIVÁDZAČE	1,23 km
RÝCHLOSTNÉ CESTY	264,19 km
PPRIVÁDZAČ RÝCHL. CESTY	12,70 km
CESTY I. TRIEDY	3 302,16 km
CESTY II. TRIEDY	3 615,68 km
CESTY III. TRIEDY	10 360,38 km
<b>DĹŽKA CIEST A DIALNÍC CELKOM</b>	<b>18 019 km</b>



**LEGENDA**

- TEN - T, základná sieť**
  - Balticko - jadranský koridor
  - Koridor Orient - východné stredomorie
  - Koridor Rýn - Dunaj
- TEN - T, základná sieť - ostatné**
  - Budapešť - Zvolen
  - Ostatné úseky
- TEN - T, súhrnná sieť**
  - TEN - T, súhrnná sieť
- Cestné komunikácie**
  - D1 Dialnica
  - R1 Rýchlostná cesta
  - Cesta I. triedy
  - Cesta II. triedy

1:1 100 000

" © SVM 50, ÚGKK SR 2002, 078/041116-AG"

**Multimodálne koridory "TEN-T", - kraj / okres**

Kraj	Okres	Typ ťahu	Číslo ťahu	Dĺžka / km
Žilinský kraj	Bytča	TEN - T, súhrnná sieť	TEN - T, súhrnná sieť	9,162
			Balticko - adriatický	9,162
			Rýn - Dunaj	9,162
	Čadca		TEN - T, súhrnná sieť	31,81
			Balticko - adriatický	31,81
	Dolný Kubín		TEN - T, súhrnná sieť	48,247
			Rýn - Dunaj	5,432
	Kysucké Nové Mesto		TEN - T, súhrnná sieť	11,19
			Balticko - adriatický	11,22
	Liptovský Mikuláš		TEN - T, súhrnná sieť	44,822
			Rýn - Dunaj	44,822
	Martin		TEN - T, súhrnná sieť	56,054
			Rýn - Dunaj	22,312
			Základná sieť - ostatné	18,393
	Ružomberok		TEN - T, súhrnná sieť	51,771
			Rýn - Dunaj	28,003
	Turčianske Teplice		TEN - T, súhrnná sieť	23,718
			Základná sieť - ostatné	23,718
	Tvrdošín		TEN - T, súhrnná sieť	22,705
	Žilina		TEN - T, súhrnná sieť	37,499
Balticko - adriatický		18,446		
Rýn - Dunaj		31,928		
Žilinský kraj - dĺžka celkom				591,386

**ODBOR 2100 – CESTNÁ DATABANKA**

**TRANSEURÓPSKA MAGISTRÁLA “TEM”**

**SO STAVOM SIETE CESTNÝCH KOMUNIKÁCIÍ KU DŇU: 01.01.2016**

**BRATISLAVA, 2016**

## Transeurópska magistrála "TEM" - kraj / okres

Kraj	Okres	Typ ťahu	Číslo ťahu	Dĺžka / km
Banskobystrický kraj	Banská Bystrica	trans európska	TEM5	38,968
	Krupina		TEM5	34,816
	Zvolen		TEM5	29,93
Banskobystrický kraj - dĺžka celkom				103,714
Bratislavský kraj	Bratislava II	transeurópska	TEM2	10,014
	Bratislava III		TEM2	1,385
	Bratislava IV		TEM1	13,669
	Bratislava V		TEM1	17,441
			TEM2	5,797
	Malacky		TEM1	34,339
	Senec		TEM2	22,414
Bratislavský kraj - dĺžka celkom				105,059
Košícký kraj	Košice - okolie	transeurópska	TEM4	25,578
			TEM6	14,245
	Košice I		TEM4	8,4
			TEM6	0,257
	Košice III		TEM4	5,438
	Košice IV		TEM4	0,225
			TEM6	9,013
	Michalovce		TEM4	27,406
	Sobrance		TEM4	21,349
	Trebišov		TEM4	15,372
Košícký kraj - dĺžka celkom				127,283
Nitriansky kraj	Levice	trans európska	TEM5	16,263
Nitriansky kraj - dĺžka celkom				16,263
Prešovský kraj	Levoča	transeurópska	TEM4	34,769
	Poprad		TEM4	35,653
	Prešov		TEM4	50,408
			TEM7	19,828
	Svidník		TEM7	52,221
Prešovský kraj - dĺžka celkom				192,879
Trenčianský kraj	Ilava	transeurópska	TEM2	16,16
	Nové Mesto nad Váhom		TEM2	21,658
	Považská Bystrica		TEM2	15,53
	Púchov		TEM2	7,612
	Trenčín		TEM2	25,534
			TEM3	12,824
Trenčianský kraj - dĺžka celkom				99,318
Trnavský kraj	Hlohovec	transeurópska	TEM2	14,728
	Piešťany		TEM2	19,494
	Senica		TEM1	13,34
	Skalica		TEM1	1,775
	Trnava		TEM2	17,905
Trnavský kraj - dĺžka celkom				67,242

**Transeurópska magistrála "TEM" - kraj / okres**

Kraj	Okres	Typ ťahu	Číslo ťahu	Dĺžka / km
Žilinský kraj	Bytča	transeurópska	TEM2	9,162
	Čadca		TEM2	31,81
	Dolný Kubín		TEM4	5,432
	Kysucké Nové Mesto		TEM2	11,22
	Liptovský Mikuláš		TEM4	44,822
	Martin		TEM4	22,312
	Ružomberok		TEM4	28,003
			TEM5	23,768
	Žilina		TEM2	18,446
			TEM4	18,802
Žilinský kraj - dĺžka celkom				213,777



## Základné údaje o sieti cestných komunikácií

Stav k 1.1.2016

### Dĺžka cestných komunikácií:

DIAĽNICE	463,11 km
DIAĽNIČNÉ PRIVÁDZAČE	1,23 km
RÝCHLOSTNÉ CESTY	264,19 km
PRIVÁDZAČ RÝCHL. CESTY	12,70 km
CESTY I. TRIEDY	3 302,16 km
CESTY II. TRIEDY	3 615,68 km
CESTY III. TRIEDY	10 360,38 km

DĹŽKA CIEST A DIAĽNÍC CELKOM 18 019 km



**LEGENDA**

- Medzinárodný cestný ťah "TEM"
- Cestné komunikácie
  - D1 Diaľnica
  - R1 Rýchlostná cesta
  - R2 Rýchlostná cesta
  - R3 Rýchlostná cesta
  - R4 Rýchlostná cesta
  - R6 Rýchlostná cesta
  - 50 Cesta I. triedy
  - Cesta II. triedy

Cez Slovenskú republiku prechádza 7 TEM trás, pôvodne boli navrhnuté na základe medzinárodných cestných ťahov „E“.

- TEM 1: št.hranica CZ/SK, hr.priechod Skalica – Bratislava – št.hranica SK/H, hr.priechod Rusovce, okr.Bratislava
- TEM 2: št. hranica PL/SK, hr.priechod Skalité, okr. Čadca – Žilina – Bratislava – št.hranica SK/A, hr.priechod Berg, Bratislava
- TEM 3: št.hranica CZ/SK, hr.priechod Drietoma, okr.Trencín – križ.s D1, I/9 Chochoľná, okr.Trencín
- TEM 4: križ. s I/61, I/60 Žilina – Ružomberok – Lipt.Mikuláš – Poprad – Prešov – Košice – Michalovce – Sobrance – št.hranica SK/U, hr.priechod Vyšné Nemecké, okr. Sobrance
- TEM 5: križ.s I/18, I/69 Ružomberok – Banská Bystrica – Zvolen – Levice – št.hranica SK/H, hr.priechod Šahy, okr.Levice
- TEM 6: križ. s I/16, MK, R4 Košice 1 – št.hranica SK/H, hr.priechod Milhoš, okr. Košice
- TEM 7: križ. s I/18, I/20 Prešov – Svidník – št.hranica SK/PL, hr.priechod Výšný Komárnik, okr.Svidník

" © SVM 50, ÚGKK SR 2002, 078/041116-AG"

**ODBOR 2100 – CESTNÁ DATABANKA**

**DĹŽKY SPOPLATNENÝCH ÚSEKOV CK NA ÚZEMÍ SR  
SO STAVOM SIETE CESTNÝCH KOMUNIKÁCIÍ KU DŇU: 01.01.2016**

**BRATISLAVA, 2016**

Údaje, ktoré sú obsahom tejto publikácie je možné použiť len s uvedením zdroja.

Rozmnožovanie obsahu tejto publikácie, ako aj jej jednotlivých častí, v pôvodnej alebo upravenej podobe je možné len s písomným súhlasom Slovenskej správy ciest.

Zodpovední za spracovanie :  
Ing. Alica Szebenyiová , CSc kl. 388 alica.szebenyiova@ssc.sk  
Ing. Marianna Králiková kl. 432 marianna.kralikova@ssc.sk

# DĹŽKY SPOPLATNENÝCH ÚSEKOV CESTNÝCH KOMUNIKÁCIÍ - MÝTO



STAV SIETE CESTNÝCH KOMUNIKÁCIÍ K: 01.01.2016

CK	POPIS	CELKOVA DĹŽKA [km]
D1	od križ. CK D1, I/61, Bratislava - Ružinov - Trnávka, hr.okresu Bratislava II/Bratislava III - po zač. CK D3, okr. Žilina	172,480
	Obchvat mesta Martin	15,840
	od križ. CK D1, I/18, Ivachnová, okr. Ružomberok - po kon.nevyb.úseku D1, križ. CK D1, I/18, okr. Prešov	143,321
	križ. CK D x I/80, juh mesta Prešov - po križ. D1 x rýchľ pr. PR3, sever mesta Košice	20,756
<b>D1 SPOLU:</b>		<b>352,397</b>
D2	od zač. CK D2, št.hr. SK/CZ, Brodské/Břeclav, okr. Skalica - po križ. D2 x II/505, Bratislava -Záhorská Bystrica, okr. Bratislava IV	54,699
	od križ. D2 x D1x I/61, Bratislava - Petržalka, okr. Bratislava V - po kon. CK D2, št.hr. SK/H, Rusovce/Rajka, okr. Bratislava V	14,823
<b>D2 SPOLU:</b>		<b>69,522</b>
D3	od zač. CK D3, okr. Žilina - po križ. CK I/61, D3, Žilina Strážov	8,648
	od križ. s I/12 - po kon. D3 na št.hr. SK/PL, Skalité, okr. Čadca	0,238
<b>D3 SPOLU:</b>		<b>8,886</b>
D4	od zač. CK D/4 na št. hr. Bratislava, Jarovce - Kittsee (D), okr.Bratislava V - po križ. D/4 s III/1020, Bratislava - Jarovce, okres Bratislava V,	3,367
	križ. D4 x I/2, Bratislava Záhorská Bystrica, okr. Bratislava IV - po križ. D4 x II/505, Bratislava IV	3,402
<b>D4 SPOLU:</b>		<b>6,769</b>
<b>DIAL'NICE SPOLU:</b>		<b>437,574</b>
PD5	od konca mesta Trenčín - po križ. CK D1, PD5, okr. Trenčín	0,860
<b>DIAL'NIČNÉ PRIVÁDZAČE SPOLU:</b>		<b>0,860</b>
R1	od križ. R1,I/51, okraj mesta Tmava - po križ. CK R1, MK, začiatok mesta Banská Bystrica okr. BB	157,913
R1A	od križ. R/1A, R/1, Horná Lehota - po križ. R/1A, III/1681 ,I/51 mesto Nitra	6,538
R2	Žiar nad Hronom, križ I/9 s R2 po R2 x R1	5,344
	od križ. CK R1, R2, Budča, okr. Zvolen - po križ. I/16, I/66, R/2, okr.Zvolen	2,798
	Obchvat Detvy, Pstruša - Kriváň	10,287
	od križ. CK križ. I/16, R2 - po križ. I/16, R2, okr. Rimavská Sobota (obchvat Ožďany)	5,173
	od križ. CK I/16, R/2, okr. Rimavská Sobota - po križ. CK I/16, R2, okr. Revúca (obchvat Figa, Tornaľa)	13,006
	od križ. CK I/16, R2, MK, Šaca, okr. Košice II (Šaca) - po križ. CK R2, I/17, Košice - Západ, okr.Košice II	8,142
<b>R2 SPOLU:</b>		<b>44,750</b>
R3	od križ. CK I/59, R3 - po križ. CK R3, okr. Tvrdošín (obchvat Trstená)	7,519
	od križ. CK križ. I/59, R3 - po križ. CK I/59, R3, okr. Dolný Kubín (obchvat Oravský Podzámok)	5,733
	obchvat Martin, križ D1 x R3 po križ R3 x I/18	1,344
	od križ. CK križ. I/65, R3 - po križ. CK I/65, R3, okr. Turčianské Teplice (obchvat Horná Štubňa)	4,207
<b>R3 SPOLU:</b>		<b>18,803</b>

# DĹŽKY SPOPLATNENÝCH ÚSEKOV CESTNÝCH KOMUNIKÁCIÍ - MÝTO



STAV SIETE CESTNÝCH KOMUNIKÁCIÍ K: 01.01.2016

CK	POPIS	CELKOVA DĹŽKA [km]
R4	št. hr. HU/ SR Milhost' - Tornyosnémeti - po križ s I/68, okres Košice -okolie	14,245
	od križ. CK /21, R4 - po križ. CKI/21, R4, okr. Svidník (obchvat Svidník)	4,451
<b>R4 SPOLU:</b>		<b>18,696</b>
R6	od križ. CK R6, I/49, I/49A, Beluša, okr. Púchov - po križ. CK R6, D1, Beluša, okr. Púchov	1,693
<b>RÝCHLOSTNÉ CESTY SPOLU:</b>		<b>231,418</b>
PR3	od križovatky PR3, II/548 na severnom okraji mesta Košice - po križovatku PR3, D1, I/68, III/3339 za mestom Košice	5,384
<b>PRIVÁDZAČE RÝHLOSTNÝCH CIEST SPOLU:</b>		<b>5,384</b>
I/2	od križ. I/2, I/51, II/426 - koniec obce Holíč, okr. Skalica - po kon.CK I/2, hr.priechod SK/H, Čunovo/Rajka, okr. Bratislava V	51,792
I/9	št. hr ČR/SR - Žiar nad Hronom	85,312
I/10	št. hr ČR/SR - Bytča	19,794
I/11	od začiatku CK I/11, št.hr. SK/ČR, Svrčinovec/Mosty u Jablunkova - po kon.smer.rozd. I/11, Žilina	22,031
I/11A	od križ. CK I/11, I/11A, Čadca - po križ. CK I/11A, I/11, kon.nevyb.úseku I/11A (tunel Horelica)	5,143
I/12	od konca obce Svrčinovec, okr. Čadca - po kon. CK I/12, št.hr. SR/PL, Skalité/Zwardoň-Myto	3,015
I/13	od konca obce Veľký Meder, okr. Dunajská Streda - po kon. CK I/13, št.hr. SK/H, Medveďov/Vámoszabadi	10,930
I/14	zač. CK I/14, križ. I/59, I/14, okr.Banská Bystrica - po križ. I/65, I/14, okr.Turčianské Teplice, kon. CK I/14	22,246
I/15	zač. CK I/15, zač. CK I/18, križ. I/15, I/18, okr.Vranov nad Topľou - križ. I/21, I/15, okr.Svidník	35,435
I/16	Zvolen -Košice	162,665
I/17	št. hr SR/MR - Košice	11,343
I/18	Žilina, od križovatky I/60 x I/18 - po križ. CK I/18, I/21, Lipníky, okr.Prešov	215,885
I/19	Košice - št. hr SR/UA	56,553
I/20	Košice - Prešov, križovatka s III/3450	11,687
I/21	od konca obce Lipníky, okr. Prešov - po koniec CK I/21, hr.priechod SK/PL, Vyšný Komárnik/Barwinek, okr. Svidník	36,933
I/35	Obchvat Galanty, križ. I/75 x I/35 po križovtku I/75 x R1	4,331
I/49	od zač. CK I/49, št.hr.SK/ČR, Lysá p.Makytou/Střelná - po križ. I/49, I/49A, II/507, Beluša, okr. Púchov	5,469
I/49A	od konca mesta Púchov - po križ. CK I/49, I/49A, R/6	3,874
I/51	od zač. CK I/51, št.hr. SK/ČR, Holíč/Hodonín, okr. Skalica - po križ. CK I/51, I/61, MK, R/1, okr. Trnava	143,605
I/54	zač. CK I/54 na št. hr. Moravské Lieskové - Strání, okr.Nové Mesto nad Váhom - križ. I/54 x II/584,SK, zač. mesta Nové Mesto nad Váhom	12,026
I/57	zač. CK I/57 na št. hr. Horné Srnie - Brumov-Bylnice, okr.Trenčín - križ. I/57 x I/61, okres Ifava	9,110
I/59	od konca mesta Banská Bystrica, Ufanka - po kon.CK I/59, št.hr. SK/PL, Trstená/Chyžne	71,862
I/61	od konca mesta Bratislava, Vajnory, okr.Bratislava II - po križ. I/61 x I/60 Žilina	118,255
I/61A	od zač. CK I/61A, zač.nevyb.úseku I/61 - po križ. CK I/61A, III/1946, Beluša, okr.Púchov	2,037

# DĹŽKY SPOPLATNENÝCH ÚSEKOV CESTNÝCH KOMUNIKÁCIÍ - MÝTO



STAV SIETE CESTNÝCH KOMUNIKÁCIÍ K: 01.01.2016

CK	POPIS	CELKOVÁ DĹŽKA [km]
I/62	od konca mesta Senec - po kon.CK I/62, križ.CK I/62, II/573, R/1, okr. Galanta	32,222
I/63	od konca mesta Bratislava, Podunajské Biskupice, okr. Bratislava II - po mesto Štúrovo	101,868
I/64	od križ.CK I/63, I/64, okr. Komárno - po mesto Žilina	100,088
I/64B	od zač. CK I/64B, križ. III/1710, hr.spr.RSUC NR - SSU TO, SSC - IVSC BA, hr.vl. NR SK, ŠTÁT - po križ. I/64,I/64B, Krušovce, okr. Topoľčany,	1,821
I/65	od konca mesta Nitra, Chrenová - po križ. CK I/65, I/65D, okr. Martin	97,312
I/65D	od križ. I/65, I/65D, okr. Martin - po križ. I/65D, III/2144, zač. mesta Martin	1,492
I/66	od zač. CK I/66, št.hr. SK/H, Šahy/Parassapuszta, okr. Levice - - okres Poprad, št. hranica SK/PL Tatranská Javorina	174,606
I/67	zač. CK I/67 na št. hr.HU/SK, Král - Bánréve, okr.Rimavská Sobota - okres Poprad, po križovatku I/67 x I/66	45,105
I/68	od konca mesta Prešov, Solivar, okr. Prešov - po kon. CK I/68, št.hr. SK/H, Milhost'/Tornyosnémeti, okr. Košice-okolie	52,079
I/68B	Mesto Lipany	0,768
I/69	od konca obce Kováčová, okr.Zvolen - po križ. CK I/69, MK, R1, Banská Bystrica - Kremnička	10,692
I/70	zač. CK I/70, križ. I/18 x I/70, okr.Dolný Kubín - križovatka s I/59, zač. mesta Dolný Kubín	10,908
I/71	zač. CK I/71, križ. I/16, I/71, okr.Lučenec - kon. CK I/71 na št. hr. Šiatorská Bukovinka - Salgótarján	15,886
I/72	od konca obce Podbrezová, okr. Brezno - po križ.CK I/18, I/72, okr.Liptovský Mikuláš	69,418
I/74	zač. CK I/74, križ. I/74, STRÁŽŠKE, okr.Michalovce - št. hranica Sk/UA, Ubľa - Malý Berezňij	31,584
I/74A	zač. mesta Humenné	0,156
I/75	od zač. CK I/75, križ. I/62, I/75, Sládkovičovo, okr. Galanta - po križ. I/64, I/75, Nové Zámky, okr. Nové Zámky	159,358
I/76	od konca mesta Štúrovo, okr. Nové Zámky - po križ.CK I/65, I/76, R1, okr. Žarnovica	43,283
I/77	okres Kežmarok, križ. S I/67 - mesto Svidník, križ. s I/73	57,546
I/77A	okres Stará Ľubovňa pri obci Ruská Vola nad Popradom	0,090
I/78	zač. CK I/78, križ. I/59 X I/78, ORAVSKÝ PODZÁMOK, okr.Dolný Kubín - okr.Námestovo, kon. CK I/78 na št. hr. Oravská Polhora - Korbieľów	24,600
I/79	od križ.CK I/79, I/79A, okr. Trebišov - po kon.CK I/79, št.hr.SK/UA	67,052
I/79A	okres Trebišov, pri št. hr. SK/HU, križ s I/79	0,315
<b>CESTY I. TRIEDY SPOLU:</b>		<b>2 219,579</b>
<b>CESTNÉ KOMUNIKÁCIE CELKOM:</b>		<b>2 911,790</b>

Poznámka: spoplatnené úseky CK - MÝTO sú vyhotovené na základe VYHLÁŠKY Ministerstva dopravy, výstavby a regionálneho rozvoja Slovenskej republiky č. 123/2015 Z. z., účinnosť od 1.7.2015, ktorou sa mení a dopĺňa vyhláška Ministerstva dopravy, pôšt a telekomunikácií Slovenskej republiky č. 529/2009 Z. z., ktorou sa vymedzujú úseky diaľnic, rýchlostných ciest a ciest I. triedy s elektronickým výberom mýta v znení neskorších predpisov. Nie sú zahrnuté úseky vedúce intravilánmi miest a obcí SR, ktoré nie sú spoplatnené - vynechanie týchto úsekov nie je zohľadnené v popise.

# DĹŽKY SPOPLATNENÝCH ÚSEKOV CESTNÝCH KOMUNIKÁCIÍ - ÚHRADA (NÁLEPKY)



STAV SIETE CESTNÝCH KOMUNIKÁCIÍ K: 01.01.2016

CK	POPIS	NÁLEPKY - CELKOVÁ DĹŽKA [km]
D1	od križ. CK D1, I/61, Bratislava - Ružinov - Trnávka, hr.okresu Bratislava II/Bratislava III - po zač. CK D3, okr. Žilina	172,688
	Obchvat mesta Martin	15,840
	od križ. CK D1, I/18, Ivachnová, okr. Ružomberok - po kon.nevyb.úseku D1, križ. CK D1, I/18, okr. Prešov	143,378
	križ. CK D x I/80, juh mesta Prešov - po križ. D1 x rýchľ pr. PR3, sever mesta Košice	20,765
<b>D1 SPOLU:</b>		<b>351,368</b>
D2	od zač. CK D2, št.hr. SK/CZ, Brodské/Břeclav, okr. Skalica - po križ. D2 x II/505, Bratislava -Záhorská Bystrica, okr. Bratislava IV	54,699
	od križ. D4 x D2, Bratislava - Petržalka, okr. Bratislava V - po kon. CK D2, št.hr. SK/H, Rusovce/Rajka, okr. Bratislava V	9,871
<b>D2 SPOLU:</b>		<b>64,570</b>
D3	od zač. CK D3, okr. Žilina - po križ. CK I/61, D3, Žilina Strážov	8,648
<b>D3 SPOLU:</b>		<b>8,648</b>
D4	od zač. CK D4, št.hr. SK/A, Bratislava-Petržalka/Berg, okr. Bratislava V - po križ. CK D2, D4, PD/2, Jarovce, okr. Bratislava V	2,223
<b>D4 SPOLU:</b>		<b>2,223</b>
<b>DIAĽNICE SPOLU:</b>		<b>426,809</b>
R1	od križ. R1,I/51, okraj mesta Trnava - po križ. CK R1, MK, začiatok mesta Banská Bystrica okr. BB	159,031
R1A	od križ. R/1A, R/1, Horná Lehota - po križ. R/1A, II/513 začiatok mesta Nitra	2,071
R2	Žiar nad Hronom, križ I/9 s R2 po R2 x R1 - - po križ. CK R2, I/17, Košice - Západ, okr.Košice II	18,323
R3	obchvat Martin, križ D1 x R3 po križ R3 x I/18	1,344
R4	št. hr. HU/ SR Milhost' - Tornyosnémeti - po križ s I/68, okres Košice -okolie	14,245
R6	od križ. CK R6, I/49, I/49A, Beluša, okr. Púchov - po križ. CK R6, D1, Beluša, okr. Púchov	1,693
<b>RÝCHLOSTNÉ CESTY SPOLU:</b>		<b>196,707</b>
<b>CESTNÉ KOMUNIKÁCIE CELKOM:</b>		<b>623,516</b>

Pozn.: do dĺžok spoplatnených úsekov CK sú zahrnuté úseky CK označené dopravnými značkami: "Diaľnica" (IP 23a,b), "Rýchlostná cesta" (IP 22a,b) . Nie sú zahrnuté úseky vedúce intravilánmi miest a obcí SR, ktoré nie sú spoplatnené - vynechanie týchto úsekov nie je zohľadnené v popise



# DĚLKY ÚSEKOV SPOPLATNENÝCH CESTNÝCH KOMUNIKÁCIÍ NA ÚZEMÍ SR

## ČLEZENIE: VLASTNÍK/SPRÁVCA CK - OKRES

STAV SIETE CESTNÝCH KOMUNIKÁCIÍ K: 01.01.2016

VLASTNÍK	SPRÁVCA	OKRES	Děžka CK s mýtom					Děžka CK s nálepkami /úhrada			
			DIALNICE	DIALNIČNÉ PRIVÁDZAČE	RÝCHLOSTNÉ CESTY	PRIVÁDZAČE RÝCHL. CIEST	CESTY I. TRIEDY	MYTO - SPOLU	DIALNICE	RÝCHLOSTNÉ CESTY	NÁLEPKY - SPOLU
			[km]	[km]	[km]	[km]	[km]	[km]	[km]	[km]	[km]
ŠTÁT	GRO - SSÚR, SEL	Nitra			21,572			21,572		21,572	21,572
		Zlaté Moravce			24,318			24,318		24,318	24,318
	<b>GRO - SSÚR, SEL SPOLU:</b>				<b>45,890</b>			<b>45,890</b>		<b>45,890</b>	<b>45,890</b>
	SSC - IVSC BRATISLAVA	Dunajská Streda					50,129	50,129			
		Galanta					41,570	41,570			
		Hlohovec					9,679	9,679			
		Komárno					61,685	61,685			
		Levice					113,175	113,175			
		Malacky					26,321	26,321			
		Nitra					41,744	41,744			
		Nové Zámky					77,083	77,083			
		Piešťany					11,956	11,956			
		Senec					31,664	31,664			
		Senica					30,506	30,506			
		Skalica					30,333	30,333			
		Šaľa					9,694	9,694			
		Topoľčany					8,611	8,611			
	Trnava					38,468	38,468				
	Zlaté Moravce					17,805	17,805				
	<b>SSC - IVSC BRATISLAVA SPOLU:</b>						<b>600,423</b>	<b>600,423</b>			



# DĚLKY ÚSEKOV SPOPLATNENÝCH CESTNÝCH KOMUNIKÁCIÍ NA ÚZEMÍ SR

## ČLEZENIE: VLASTNÍK/SPRÁVCA CK - OKRES

STAV SIETE CESTNÝCH KOMUNIKÁCIÍ K: 01.01.2016

VLASTNÍK	SPRÁVCA	OKRES	Dĺžka CK s mýtom						Dĺžka CK s nálepkami /úhrada			
			DIALNICE	DIALNIČNÉ PRIVÁDZAČE	RÝCHLOSTNÉ CESTY	PRIVÁDZAČE RÝCHL. CIEST	CESTY I. TRIEDY	MYTO - SPOLU	DIALNICE	RÝCHLOSTNÉ CESTY	NÁLEPKY - SPOLU	
			[km]	[km]	[km]	[km]	[km]	[km]	[km]	[km]	[km]	
ŠTÁT	SSC - IVSC BANSKÁ BYSTRICA	Banská Bystrica					50,802	50,802				
		Banská Štiavnica					19,588	19,588				
		Brezno					74,139	74,139				
		Detva					12,430	12,430				
		Krupina					44,828	44,828				
		Lučenec					63,187	63,187				
		Revúca					5,472	5,472				
		Rimavská Sobota					62,364	62,364				
		Veľký Krtíš					36,188	36,188				
		Zvolen					34,803	34,803				
		Žarnovica					11,664	11,664				
		Žiar nad Hronom					35,576	35,576				
		<b>SSC - IVSC BANSKÁ BYSTRICA SPOLU:</b>							<b>451,041</b>	<b>451,041</b>		
	SSC - IVSC KOŠICE	Bardejov						20,368	20,368			
		Humenné						11,143	11,143			
		Kežmarok						19,899	19,899			
		Košice - okolie						35,617	35,617			
		Košice II						0,421	0,421			
		Košice III						2,425	2,425			
		Košice IV						1,700	1,700			
		Levoča						32,023	32,023			
		Michalovce						25,813	25,813			
		Poprad						65,376	65,376			
		Prešov						47,145	47,145			
		Rožnava						72,665	72,665			
		Sabinov						13,387	13,387			
		Snina						19,595	19,595			
		Sobrance						15,067	15,067			
		Stará Lubovňa						55,613	55,613			
		Stropkov						13,579	13,579			
		Svidník						42,513	42,513			
		Trebišov						70,214	70,214			
		Vranov nad Topľou						55,082	55,082			
<b>SSC - IVSC KOŠICE SPOLU:</b>							<b>619,645</b>	<b>619,645</b>				





# DĚLKY ÚSEKOV SPOPLATNENÝCH CESTNÝCH KOMUNIKÁCIÍ NA ÚZEMÍ SR

## ČLEZENIE: VLASTNÍK/SPRÁVCA CK - OKRES

STAV SIETE CESTNÝCH KOMUNIKÁCIÍ K: 01.01.2016

VLASTNÍK	SPRÁVCA	OKRES	Dĺžka CK s mýtom					Dĺžka CK s nálepkami /úhrada			
			DIALNICE	DIALNIČNÉ PRIVÁDZAČE	RÝCHLOSTNÉ CESTY	PRIVÁDZAČE RÝCHL. CIEST	CESTY I. TRIEDY	MYTO - SPOLU	DIALNICE	RÝCHLOSTNÉ CESTY	NÁLEPKY - SPOLU
			[km]	[km]	[km]	[km]	[km]	[km]	[km]	[km]	[km]
ŠTÁT	SSC - IVSC ŽILINA	Bánovce nad Bebravou					13,271	13,271			
		Bytča					18,972	18,972			
		Čadca					11,319	11,319			
		Dolný Kubín					41,849	41,849			
		Ilava					8,297	8,297			
		Kysucké Nové Mesto					6,722	6,722			
		Liptovský Mikuláš					58,353	58,353			
		Martin					27,657	27,657			
		Námestovo					19,530	19,530			
		Nové Mesto nad Váhom					24,523	24,523			
		Partizánske					11,402	11,402			
		Považská Bystrica					9,924	9,924			
		Prievidza					52,247	52,247			
		Púchov					10,800	10,800			
		Ružomberok					41,086	41,086			
		Trenčín					39,368	39,368			
		Turčianske Teplice					31,908	31,908			
		Tvrdošín					11,570	11,570			
	Žilina					43,675	43,675				
	<b>SSC - IVSC ŽILINA SPOLU:</b>						<b>482,473</b>	<b>482,473</b>			
	<b>SSC SPOLU:</b>						<b>2 153,582</b>	<b>2 153,582</b>			
	COLNÝ ÚRAD	Levice					0,165	0,165			
		Námestovo					0,103	0,103			
		Skalica					0,226	0,226			
		Snina					0,100	0,100			
		Svidník					0,016	0,016			
		Tvrdošín					0,179	0,179			
<b>COLNÝ ÚRAD SPOLU:</b>						<b>0,789</b>	<b>0,789</b>				
<b>ŠTÁT SPOLU:</b>					<b>45,890</b>		<b>2 154,371</b>	<b>2 200,261</b>		<b>45,890</b>	<b>45,890</b>



# DĚLKY ÚSEKOV SPOPLATNENÝCH CESTNÝCH KOMUNIKÁCIÍ NA ÚZEMÍ SR

## ČLEZENIE: VLASTNÍK/SPRÁVCA CK - OKRES

STAV SIETE CESTNÝCH KOMUNIKÁCIÍ K: 01.01.2016

VLASTNÍK	SPRÁVCA	OKRES	Dĺžka CK s mýtom					Dĺžka CK s nálepkami /úhrada			
			DIAL'NICE	DIAL'NIČNÉ PRIVÁDZAČE	RÝCHLOSTNÉ CESTY	PRIVÁDZAČE RÝCHL. CIEST	CESTY I. TRIEDY	MYTO - SPOLU	DIAL'NICE	RÝCHLOSTNÉ CESTY	NÁLEPKY - SPOLU
			[km]	[km]	[km]	[km]	[km]	[km]	[km]	[km]	[km]
MESTO BRATISLAVA	MAGISTRÁT HL.MESTA BRATISLAVA	Bratislava II					1,137	1,137			
		Bratislava IV					0,504	0,504			
<b>MESTO BRATISLAVA SPOLU:</b>							<b>1,641</b>	<b>1,641</b>			
NÁRODNÁ DIAL'NIČNÁ SPOLOČNOSŤ a.s.	SSÚD BEHÁROVCE	Levoča	21,702				2,308	24,010	21,708		21,708
		Prešov	20,492					20,492	20,492		20,492
	<b>SSÚD BEHÁROVCE SPOLU:</b>			<b>42,194</b>					<b>42,200</b>		<b>42,200</b>
	SSÚD BRATISLAVA	Bratislava III	1,195					1,195	1,195		1,195
		Bratislava V	18,190					18,190	12,094		12,094
		Senec	10,868					10,868	10,868		10,868
	<b>SSÚD BRATISLAVA SPOLU:</b>			<b>30,253</b>				<b>30,253</b>	<b>24,157</b>		<b>24,157</b>
	SSÚD LIPTOVSKÝ MIKULÁŠ	Dolný Kubín			5,733			5,733			
		Liptovský Mikuláš	42,247					42,247	42,247		42,247
		Ružomberok	2,996					2,996	1,753		1,753
		Tvrdošín			7,519			7,519			
	<b>SSÚD LIPTOVSKÝ MIKULÁŠ SPOLU:</b>			<b>45,243</b>		<b>13,252</b>		<b>58,495</b>	<b>44,000</b>		<b>44,000</b>
	SSÚD MALACKY	Bratislava IV	7,124					7,124	5,245		5,245
		Malacky	35,862					35,862	34,339		34,339
		Senica	13,340					13,340	13,340		13,340
		Skalica	1,775					1,775	1,775		1,775
	<b>SSÚD MALACKY SPOLU:</b>			<b>58,101</b>				<b>58,101</b>	<b>54,699</b>		<b>54,699</b>
	SSÚD MENGUSOVCE	Levoča	9,999					9,999	9,999		9,999
		Liptovský Mikuláš	2,575					2,575	2,575		2,575
		Poprad	35,653					35,653	35,653		35,653
<b>SSÚD MENGUSOVCE SPOLU:</b>			<b>48,227</b>				<b>48,227</b>	<b>48,227</b>		<b>48,227</b>	
SSUD Martin	Martin	15,840		1,344			17,184	15,840	1,344	17,184	
<b>SSUD MARTIN SPOLU :</b>			<b>15,840</b>		<b>1,344</b>		<b>17,184</b>	<b>15,840</b>	<b>1,344</b>	<b>17,184</b>	



# DĹŽKY ÚSEKOV SPOPLATNENÝCH CESTNÝCH KOMUNIKÁCIÍ NA ÚZEMÍ SR

## ČLENENIE: VLASTNÍK/SPRÁVCA CK - OKRES

STAV SIETE CESTNÝCH KOMUNIKÁCIÍ K: 01.01.2016

VLASTNÍK	SPRÁVCA	OKRES	Dĺžka CK s mýtom					Dĺžka CK s nálepkami /úhrada			
			DIALNICE	DIALNIČNÉ PRIVÁDZAČE	RÝCHLOSTNÉ CESTY	PRIVÁDZAČE RÝCHL. CIEST	CESTY I. TRIEDY	MYTO - SPOLU	DIALNICE	RÝCHLOSTNÉ CESTY	NÁLEPKY - SPOLU
			[km]	[km]	[km]	[km]	[km]	[km]	[km]	[km]	[km]
NÁRODNÁ DIALNIČNÁ SPOLOČNOSŤ a.s.	SSÚD POVAŽSKÁ BYSTRICA	Bytča	9,162					9,162	9,162		9,162
		Ilava	8,283					8,283	8,283		8,283
		Považská Bystrica	15,53					15,530	15,530		15,530
		Púchov	7,612		1,693		3,874	13,179	7,612	1,693	9,305
		Žilina	9,736					9,736	9,736		9,736
		<b>SSÚR POVAŽSKÁ BYSTRICA SPOLU:</b>	<b>50,323</b>		<b>1,693</b>		<b>3,874</b>	<b>55,890</b>	<b>50,323</b>	<b>1,693</b>	<b>52,016</b>
	SSÚD PREŠOV	Košice-okolie	5,395					5,395	5,395		5,395
		Prešov	23,018					23,018	23,018		23,018
		Svidník			4,451			4,451			
	<b>SSÚD PREŠOV SPOLU:</b>	<b>28,413</b>		<b>4,451</b>			<b>32,864</b>	<b>28,413</b>		<b>28,413</b>	
	SSÚD TRENČÍN	Ilava	7,877					7,877	7,877		7,877
		Nové Mesto n./Váhom	20,298					20,298	20,298		20,298
		Trenčín	25,534	0,860			9,429	35,823	25,683		25,683
	<b>SSÚD TRENČÍN SPOLU:</b>	<b>53,709</b>	<b>0,860</b>			<b>9,429</b>	<b>63,998</b>	<b>53,858</b>		<b>53,858</b>	
	SSÚD TRNAVA	Hlohovec	14,728					14,728	14,728		14,728
		Nové Mesto n./Váhom	1,360					1,360	1,360		1,360
		Piešťany	19,494					19,494	19,494		19,494
		Senec	11,546					11,546	11,605		11,605
		Trnava	17,905					17,905	17,905		17,905
	<b>SSÚD TRNAVA SPOLU:</b>	<b>65,033</b>					<b>65,033</b>	<b>65,092</b>		<b>65,092</b>	
	SSÚR GALANTA	Galanta			15,402			15,402		15,402	15,402
		Nitra			18,484			18,484		14,017	14,017
		Trnava			10,339			10,339		10,187	10,187
	<b>SSÚR GALANTA SPOLU:</b>			<b>44,225</b>			<b>44,225</b>		<b>39,606</b>	<b>39,606</b>	
	SSÚR KOŠICE	Košice - okolie			14,245	0,387	18,063	32,695		14,245	14,245
		Košice I				4,997		4,997			
		Košice II			8,142			8,142			
Košice IV						0,347	0,347				
Rožňava						7,277	7,277				
<b>SSÚR KOŠICE SPOLU:</b>			<b>22,387</b>	<b>5,384</b>	<b>25,687</b>	<b>53,458</b>		<b>14,245</b>	14,245		



# DĚLKY ÚSEKOV SPOPLATNENÝCH CESTNÝCH KOMUNIKÁCIÍ NA ÚZEMÍ SR

## ČLEZENIE: VLASTNÍK/SPRÁVCA CK - OKRES

STAV SIETE CESTNÝCH KOMUNIKÁCIÍ K: 01.01.2016

VLASTNÍK	SPRÁVCA	OKRES	Děžka CK s mýtom					Děžka CK s nálepkami /úhrada				
			DIALNICE	DIALNIČNÉ PRIVÁDZAČE	RÝCHLOSTNÉ CESTY	PRIVÁDZAČE RÝCHL. CIEST	CESTY I. TRIEDY	MYTO - SPOLU	DIALNICE	RÝCHLOSTNÉ CESTY	NÁLEPKY - SPOLU	
			[km]	[km]	[km]	[km]	[km]	[km]	[km]	[km]	[km]	
NÁRODNÁ DIALNIČNÁ SPOLOČNOSŤ a.s.	SSÚR ČADCA	Čadca	0,238				12,572	12,810				
		Kysucké Nové Mesto					2,869	2,869				
		Žilina					3,619	3,619				
		<b>SSÚR ČADCA SPOLU:</b>	<b>0,238</b>				<b>19,060</b>	<b>19,298</b>				
	SSÚR ZVOLEN	Banská Bystrica			6,654			6,654		6,903	6,903	
		Detva			10,287			10,287		10,287	10,287	
		Revúca			7,759			7,759				
		Rimavská Sobota			10,420			10,420				
		Turčianské Teplice			4,207			4,207				
		Zvolen			19,349		1,710	21,059		20,370	20,370	
		Žiar nad Hronom			7,408			7,408		7,408	7,408	
	<b>SSÚR ZVOLEN SPOLU:</b>			<b>66,084</b>		<b>1,710</b>	<b>67,794</b>		<b>44,968</b>	<b>44,968</b>		
	SSÚR NOVÁ BAŇA	Zlaté Moravce			2,725		1,499	4,224		2,725	2,725	
		Žarnovica			24,462			24,462		24,462	24,462	
		Žiar nad Hronom			21,880			21,880		21,774	21,774	
	<b>SSÚR NOVÁ BAŇA SPOLU:</b>			<b>49,067</b>		<b>1,499</b>	<b>50,566</b>		<b>48,961</b>	<b>48,961</b>		
	<b>NDS a.s., SPOLU:</b>			<b>437,574</b>	<b>0,860</b>	<b>202,503</b>	<b>5,384</b>	<b>63,567</b>	<b>709,888</b>	<b>426,809</b>	<b>150,817</b>	<b>577,626</b>
	<b>SPOLU:</b>			<b>437,574</b>	<b>0,860</b>	<b>248,393</b>	<b>5,384</b>	<b>2 219,579</b>	<b>2 911,790</b>	<b>426,809</b>	<b>196,707</b>	<b>623,516</b>

# DĚŽKY ÚSEKOV SPOPLATNENÝCH CESTNÝCH KOMUNIKÁCIÍ NA ÚZEMÍ SR



STAV SIETE CESTNÝCH KOMUNIKÁCIÍ K: 01.01.2016

TRIEDA CK	ČÍSLO CK	Dĺžka CK s mýtom (km)	Dĺžka CK s nálepkami (km)
DIALNICE	D1	352,397	351,368
	D2	69,522	64,570
	D3	8,886	8,648
	D4	6,769	2,223
<b>DIALNICE SPOLU:</b>		<b>437,574</b>	<b>426,809</b>
	PD5	0,860	
<b>DIAL.PRIVÁDZAČE SPOLU:</b>		<b>0,860</b>	
RÝCHLOSTNÉ CESTY	R1	157,913	159,031
	R1A	6,538	2,071
	R2	44,750	18,323
	R3	18,803	1,344
	R4	18,696	14,245
	R6	1,693	1,693
<b>RÝCHLOSTNÉ CESTY SPOLU:</b>		<b>248,393</b>	<b>196,707</b>
PRIVÁDZAČE RÝCHLOSTNÝCH CIEST	PR3	5,384	
<b>PRIVÁDZAČE RÝCHL. CIEST SPOLU:</b>		<b>5,384</b>	
CESTY I. TRIEDY	I/2	51,792	
	I/9	85,312	
	I/10	19,794	
	I/11	22,031	
	I/11A	5,143	
	I/12	3,015	
	I/13	10,930	
	I/14	22,246	
	I/15	35,435	
	I/16	162,665	
	I/17	11,343	
	I/18	215,882	
	I/19	56,553	
	I/20	11,687	
	I/21	36,933	
	I/35	4,331	
	I/49	5,469	
	I/49A	3,874	
	I/51	143,605	
	I/54	12,026	
	I/57	9,110	
	I/59	71,862	
	I/61	118,255	
	I/61A	2,037	
	I/62	32,222	
	I/63	101,868	
	I/64	100,088	
	I/64B	1,821	
	I/65	97,312	
	I/65D	1,492	
	I/66	174,606	
I/67	45,105		

TRIEDA CK	ČÍSLO CK	Dĺžka CK s mýtom (km)	Dĺžka CK s nálepkami (km)
CESTY I. TRIEDY	I/68	52,079	
	I/68B	0,768	
	I/69	10,692	
	I/70	10,908	
	I/71	15,886	
	I/72	69,418	
	I/74	31,584	
	I/74A	0,156	
	I/75	159,358	
	I/76	43,283	
	I/77	57,546	
	I/77A	0,090	
	I/78	24,600	
	I/79	67,052	
I/79A	0,315		
<b>CESTY I. TRIEDY SPOLU:</b>		<b>2 219,579</b>	
<b>CELKOM:</b>		<b>2 911,790</b>	<b>623,516</b>

# DĚLKY ÚSEKOV SPOPLATNENÝCH CESTNÝCH KOMUNIKÁCIÍ NA ÚZEMÍ SR

## ÚZEMNÉ ČLENENIE: KRAJ/OKRES



STAV SIETE CESTNÝCH KOMUNIKÁCIÍ K: 01.01.2016

KRAJ	OKRES	Dĺžka CK s mýtom						Dĺžka CK s nálepkami		
		DIALNICE	DIALNIČNÉ PRIVÁDZAČE	RÝCHLOSTNÉ CESTY	PRIVÁDZAČE RÝCHL. CIEST	CESTY I. TRIEDY	MÝTO - SPOLU	DIALNICE	RÝCHLOSTNÉ CESTY	NÁLEPKY - SPOLU
		[km]	[km]	[km]	[km]	[km]	[km]	[km]	[km]	[km]
BANSKO- BYSTRICKÝ KRAJ	Banská Bystrica				6,654	50,802	57,456		6,903	6,903
	Banská Štiavnica					19,588	19,588			
	Brezno					74,139	74,139			
	Detva				10,287	12,430	22,717		10,287	10,287
	Krupina					44,828	44,828			
	Lučenec					63,187	63,187			
	Revúca				7,759	5,472	13,231			
	Rimavská Sobota				10,420	62,364	72,784			
	Veľký Krtíš					36,188	36,188			
	Zvolen				19,349	36,513	55,862		20,370	20,370
	Žarnovica				24,462	11,664	36,126		24,462	24,462
	Žiar nad Hronom				29,288	35,576	64,864		29,182	29,182
<b>BANSKOBYSTRICKÝ KRAJ SPOLU:</b>					<b>108,219</b>	<b>452,751</b>	<b>560,970</b>		<b>91,204</b>	<b>91,204</b>
BRATISLAVSKÝ KRAJ	Bratislava II					1,137	1,137			
	Bratislava III	1,195					1,195	1,195		1,195
	Bratislava IV	7,124				0,504	7,628	5,245		5,245
	Bratislava V	18,190					18,190	12,094		12,094
	Malacky	35,862				26,321	62,183	34,339		34,339
	Senec	22,414				31,664	54,078	22,473		22,473
<b>BRATISLAVSKÝ KRAJ SPOLU:</b>		<b>84,785</b>				<b>59,626</b>	<b>144,411</b>	<b>75,346</b>		<b>75,346</b>

## DĚLKY ÚSEKOV SPOPLATNENÝCH CESTNÝCH KOMUNIKÁCIÍ NA ÚZEMÍ SR

### ÚZEMNÉ ČLENENIE: KRAJ/OKRES



STAV SIETE CESTNÝCH KOMUNIKÁCIÍ K: 01.01.2016

KRAJ	OKRES	Dĺžka CK s mýtom					Dĺžka CK s nálepkami			
		DIALNICE	DIALNIČNÉ PRIVÁDZAČE	RÝCHLOSTNÉ CESTY	PRIVÁDZAČE RÝCHL. CIEST	CESTY I. TRIEDY	MÝTO - SPOLU	DIALNICE	RÝCHLOSTNÉ CESTY	NÁLEPKY - SPOLU
		[km]	[km]	[km]	[km]	[km]	[km]	[km]	[km]	[km]
KOŠICKÝ KRAJ	Košice - okolie	5,395		0,387	14,245	53,680	73,707	5,395	14,245	19,640
	Košice I			4,997			4,997			
	Košice II				8,142	0,421	8,563			
	Košice III					2,425	2,425			
	Košice IV					2,047	2,047			
	Michalovce					25,813	25,813			
	Rožňava					79,942	79,942			
	Sobrance					15,067	15,067			
Trebišov					70,214	70,214				
<b>KOŠICKÝ KRAJ SPOLU:</b>		<b>5,395</b>		<b>5,384</b>	<b>22,387</b>	<b>249,609</b>	<b>282,775</b>	<b>5,395</b>	<b>14,245</b>	<b>19,640</b>
NITRIANSKY KRAJ	Komárno					61,685	61,685			
	Levice					113,340	113,340			
	Nitra				40,056	41,744	81,800		35,589	35,589
	Nové Zámky					77,083	77,083			
	Šala					9,694	9,694			
	Topolčany					8,611	8,611			
Zlaté Moravce				27,043	19,304	46,347		27,043	27,043	
<b>NITRIANSKY KRAJ SPOLU:</b>					<b>67,099</b>	<b>331,461</b>	<b>398,560</b>		<b>62,632</b>	<b>62,632</b>



# DĚLKY ÚSEKOV SPOPLATNENÝCH CESTNÝCH KOMUNIKÁCIÍ NA ÚZEMÍ SR

## ÚZEMNÉ ČLENENIE: KRAJ/OKRES



STAV SIETE CESTNÝCH KOMUNIKÁCIÍ K: 01.01.2016

KRAJ	OKRES	Dĺžka CK s mýtom						Dĺžka CK s nálepkami		
		DIALNICE	DIALNIČNÉ PRIVÁDZAČE	RÝCHLOSTNÉ CESTY	PRIVÁDZAČE RÝCHL. CIEST	CESTY I. TRIEDY	MÝTO - SPOLU	DIALNICE	RÝCHLOSTNÉ CESTY	NÁLEPKY - SPOLU
		[km]	[km]	[km]	[km]	[km]	[km]	[km]	[km]	[km]
PREŠOVSKÝ KRAJ	Bardejov					20,368	20,368			
	Humenné					11,143	11,143			
	Kežmarok					19,899	19,899			
	Levoča	31,701				34,331	66,032	31,707		31,707
	Poprad	35,653				65,376	101,029	35,653		35,653
	Prešov	43,510				47,145	90,655	43,510		43,510
	Sabinov					13,387	13,387			
	Snina					19,695	19,695			
	Stará Lubovňa					55,613	55,613			
	Stropkov					13,579	13,579			
	Svidník				4,451	42,529	46,980			
	Vranov nad Topľou					55,082	55,082			
<b>PREŠOVSKÝ KRAJ SPOLU:</b>		<b>110,864</b>			<b>4,451</b>	<b>398,147</b>	<b>513,462</b>	<b>110,870</b>		<b>110,870</b>
TRENČIANSKY KRAJ	Bánovce nad Bebravou					13,271	13,271			
	Ilava	16,160				8,297	24,457	16,160		16,160
	Nové Mesto nad Váhom	21,658				24,523	46,181	21,658		21,658
	Partizánske					11,402	11,402			
	Považská Bystrica	15,530				9,924	25,454	15,530		15,530
	Prievidza					52,247	52,247			
	Púchov	7,612			1,693	14,674	23,979	7,612	1,693	9,305
	Trenčín	25,534	0,860			48,797	75,191	25,683		25,683
<b>TRENČIANSKY KRAJ SPOLU:</b>		<b>86,494</b>	<b>0,860</b>		<b>1,693</b>	<b>183,135</b>	<b>272,182</b>	<b>86,643</b>	<b>1,693</b>	<b>88,336</b>

# DĚLKY ÚSEKOV SPOPLATNENÝCH CESTNÝCH KOMUNIKÁCIÍ NA ÚZEMÍ SR

## ÚZEMNÉ ČLENENIE: KRAJ/OKRES



STAV SIETE CESTNÝCH KOMUNIKÁCIÍ K: 01.01.2016

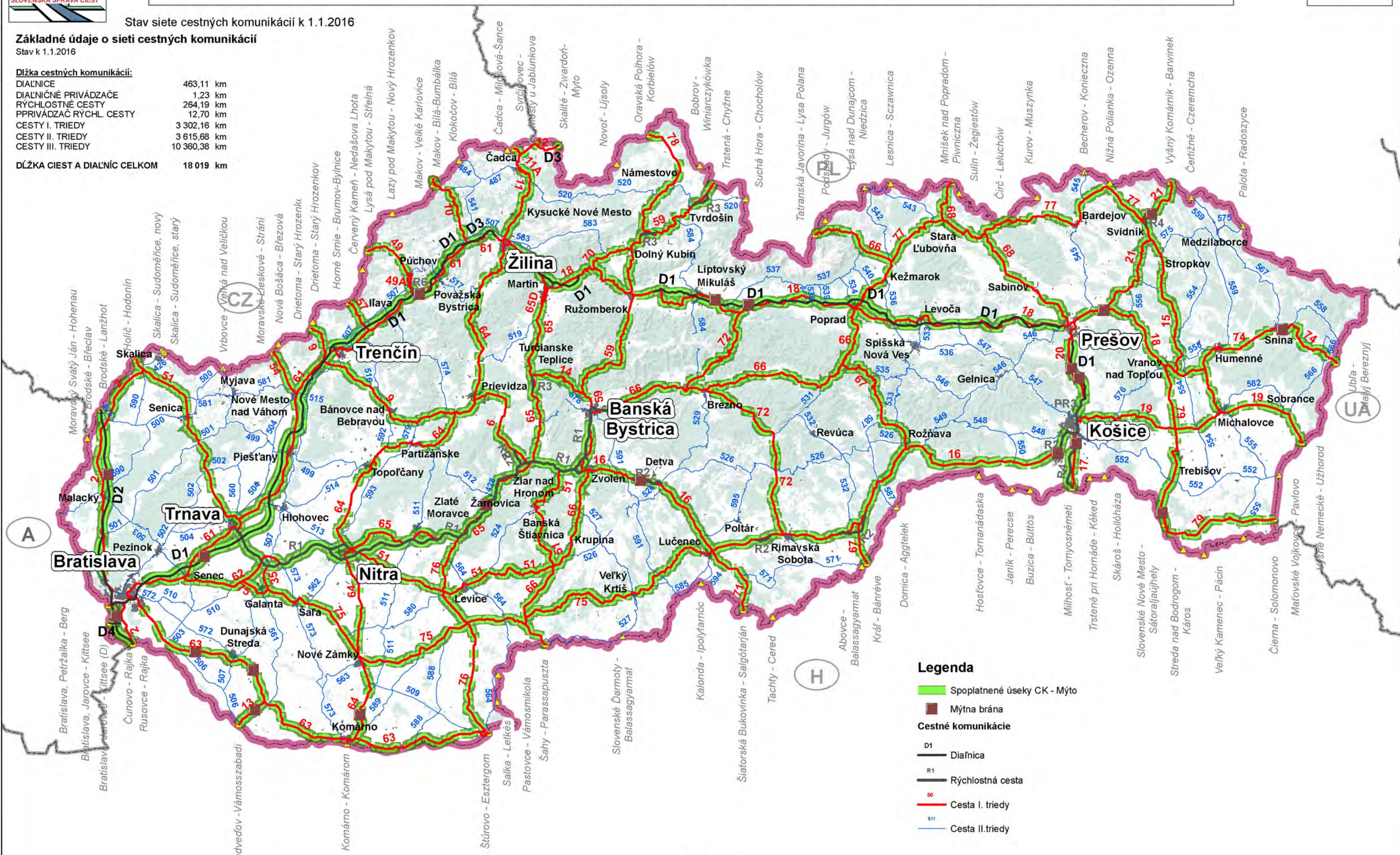
KRAJ	OKRES	Dĺžka CK s mýtom						Dĺžka CK s nálepkami		
		DIALNICE	DIALNIČNÉ PRIVÁDZAČE	RÝCHLOSTNÉ CESTY	PRIVÁDZAČE RÝCHL. CIEST	CESTY I. TRIEDY	MÝTO - SPOLU	DIALNICE	RÝCHLOSTNÉ CESTY	NÁLEPKY - SPOLU
		[km]	[km]	[km]	[km]	[km]	[km]	[km]	[km]	[km]
TRNAVSKÝ KRAJ	Dunajská Streda					50,129	50,129			
	Galanta				15,402	41,570	56,972		15,402	15,402
	Hlohovec	14,728				9,679	24,407	14,728		14,728
	Piešťany	19,494				11,956	31,450	19,494		19,494
	Senica	13,340				30,506	43,846	13,340		13,340
	Skalica	1,775				30,559	32,334	1,775		1,775
	Trnava	17,905			10,339	38,468	66,712	17,905	10,187	28,092
<b>TRNAVSKÝ KRAJ SPOLU:</b>		<b>67,242</b>			<b>25,741</b>	<b>212,867</b>	<b>305,850</b>	<b>67,242</b>	<b>25,589</b>	<b>92,831</b>
ŽILINSKÝ KRAJ	Bytča	9,162				18,972	28,134	9,162		9,162
	Čadca	0,238				23,891	24,129			
	Dolný Kubín				5,733	41,849	47,582			
	Kysucké Nové Mesto					9,591	9,591			
	Liptovský Mikuláš	44,822				58,353	103,175	44,822		44,822
	Martin	15,840			1,344	27,657	44,841	15,840	1,344	17,184
	Námestovo					19,633	19,633			
	Ružomberok	2,996				41,086	44,082	1,753		1,753
	Turčianske Teplice				4,207	31,908	36,115			
	Tvrdošín				7,519	11,749	19,268			
	Žilina	9,736				47,294	57,030	9,736		9,736
<b>ŽILINSKÝ KRAJ SPOLU:</b>		<b>82,794</b>			<b>18,803</b>	<b>331,983</b>	<b>433,580</b>	<b>81,313</b>	<b>1,344</b>	<b>82,657</b>
<b>SR - SPOLU</b>		<b>437,574</b>	<b>0,860</b>	<b>5,384</b>	<b>248,393</b>	<b>2 219,579</b>	<b>2 911,790</b>	<b>426,809</b>	<b>196,707</b>	<b>623,516</b>

Stav siete cestných komunikácií k 1.1.2016

**Základné údaje o sieti cestných komunikácií**  
Stav k 1.1.2016

**Dĺžka cestných komunikácií:**

DIALNICE	463,11 km
DIALNIČNÉ PRIVÁDZACE	1,23 km
RÝCHLOSTNÉ CESTY	264,19 km
PPRIVÁDZAC RÝCHL. CESTY	12,70 km
CESTY I. TRIEDY	3 302,16 km
CESTY II. TRIEDY	3 615,68 km
CESTY III. TRIEDY	10 360,38 km
<b>DĹŽKA CIEST A DIALNÍC CELKOM</b>	<b>18 019 km</b>



**Legenda**

- █ Spoplatnené úseky CK - Mýto
- Mýtna brána

**Cestné komunikácie**

- D1 Diaľnica
- R1 Rýchlostná cesta
- 50 Cesta I. triedy
- 511 Cesta II. triedy

1:1 100 000

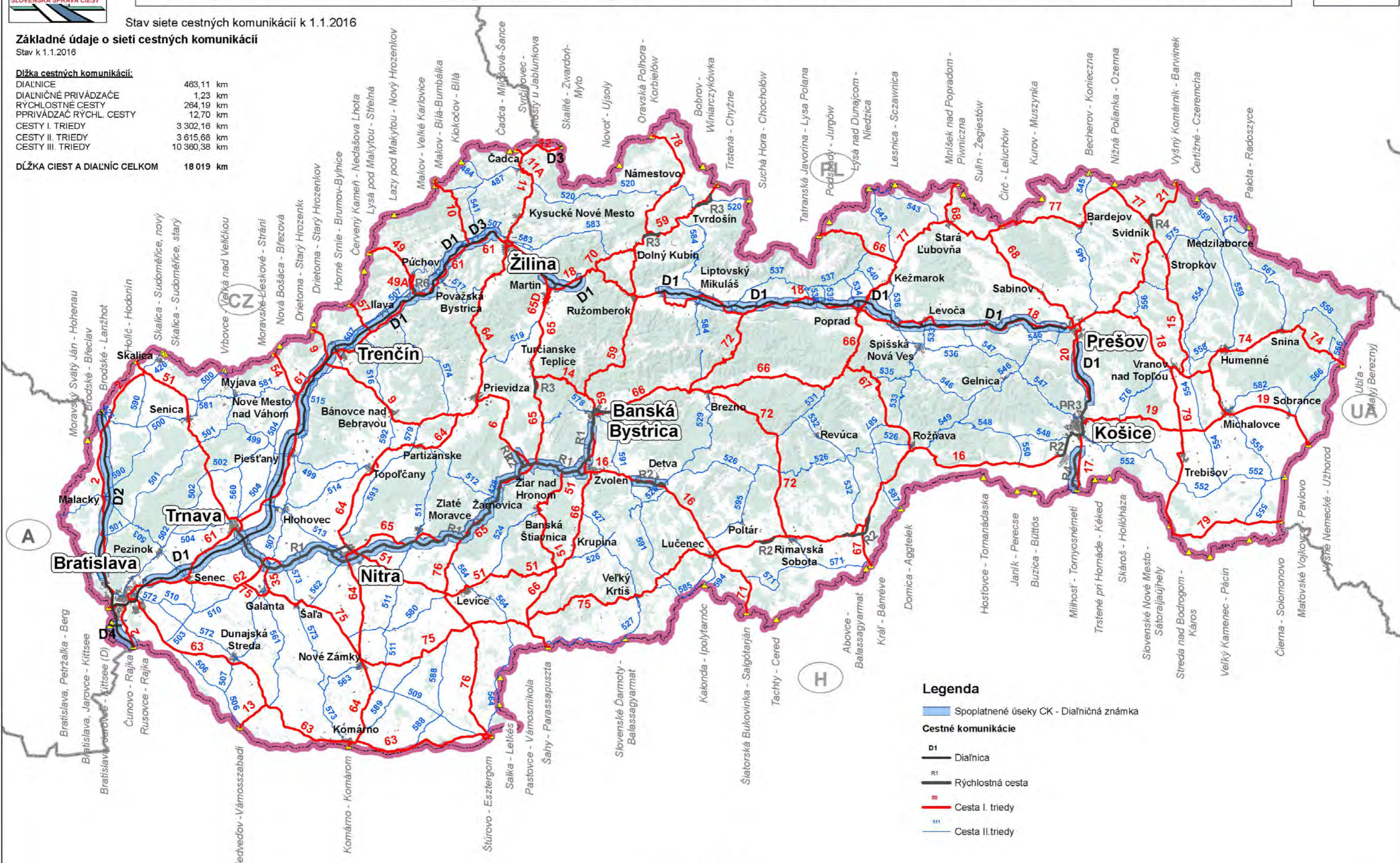
Stav siete cestných komunikácií k 1.1.2016

## Základné údaje o sieti cestných komunikácií

Stav k 1.1.2016

### Dĺžka cestných komunikácií:

DIAĽNICE	463,11 km
DIAĽNIČNÉ PRIVÁDZAČE	1,23 km
RÝCHLOSTNÉ CESTY	264,19 km
PPRIVÁDZAČ RÝCHL. CESTY	12,70 km
CESTY I. TRIEDY	3 302,16 km
CESTY II. TRIEDY	3 615,68 km
CESTY III. TRIEDY	10 360,38 km
<b>DĽŽKA CIEST A DIAĽNÍK CELKOM</b>	<b>18 019 km</b>



### Legenda

— Spoplatnené úseky CK - Diaľničná známka

### Cestné komunikácie

- D1 Diaľnica
- R1 Rýchlostná cesta
- R2 Rýchlostná cesta
- R3 Rýchlostná cesta
- Cesta I. triedy
- Cesta II. triedy

1:1 000 000

**ODBOR 2100 – CESTNÁ DATABANKA**

## **CESTNÉ KOMUNIKÁCIE PODĽA KRYTU VOZOVKY**

**SO STAVOM SIETE CESTNÝCH KOMUNIKÁCIÍ KU DŇU: 01.01.2016**

**BRATISLAVA, 2016**

# CESTNÉ KOMUNIKÁCIE PODĽA KRYTU VOZOVKY



## ÚZEMNÉ ČLENENIE: SR/KRAJ/OKRES

STAV SIETE CESTNÝCH KOMUNIKÁCIÍ K: 01.01.2016

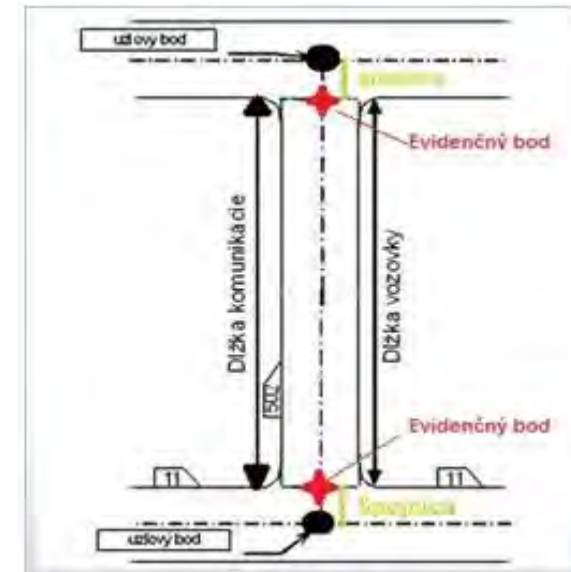
DOPRAVNÝ VÝZNAM CESTNEJ KOMUNIKÁCIE	DĹŽKY VOZOVIEK A PLOCHY VOZOVIEK A KOREKCIÍ PODĽA DRUHU KRYTU													
	BETÓNOVÝ		BITÚMENOVÝ		DLÁŽDENÝ		DREVENÝ		ŠTRKOVÝ		NEURČENÝ		SPOLU	
	DĹŽKA VOZOVKY [km]	PLOCHA VOZOVKY [m <sup>2</sup> ]	DĹŽKA VOZOVKY [km]	PLOCHA VOZOVKY [m <sup>2</sup> ]	DĹŽKA VOZOVKY [km]	PLOCHA VOZOVKY [m <sup>2</sup> ]	DĹŽKA VOZOVKY [km]	PLOCHA VOZOVKY [m <sup>2</sup> ]	DĹŽKA VOZOVKY [km]	PLOCHA VOZOVKY [m <sup>2</sup> ]	DĹŽKA VOZOVKY [km]	PLOCHA VOZOVKY [m <sup>2</sup> ]	DĹŽKA VOZOVKY [km]	PLOCHA VOZOVKY [m <sup>2</sup> ]
DIAĽNICE:	18,626	169 519	986,484	11 112 801									1 005,110	11 282 320
DIAĽNIČNÉ PRIVÁDZAČE:			2,358	26 502									2,358	26 502
RÝCHLOSTNÉ CESTY			533,474	5 356 099									533,474	5 356 099
PRIVÁDZAČ RÝCHL. CESTY			32,217	339 576									32,217	339 576
CESTY I. TRIEDY:	55,192	561 527	3 424,697	31 686 565	0,295	4 341	0,067	603	0,000	7 610			3 480,251	32 260 647
CESTY II. TRIEDY:	20,260	131 277	3 650,333	27 447 530	5,492	50 796			7,248	41 581			3 683,333	27 671 184
CESTY III. TRIEDY:	14,689	103 614	10 351,761	63 877 196	5,377	42 610	0,264	1 224	35,172	179 392	0,001	12	10 407,264	64 204 048
<b>SPOLU:</b>	<b>108,767</b>	<b>965 937</b>	<b>18 981,324</b>	<b>139 846 270</b>	<b>11,164</b>	<b>97 748</b>	<b>0,331</b>	<b>1 827</b>	<b>42,420</b>	<b>228 583</b>	<b>0,001</b>	<b>12</b>	<b>19 144,007</b>	<b>141 140 377</b>

### DĹŽKA VOZOVKY:

- 1) Je určovaná pre potreby vyjadrenia plochy vozovky, to znamená, že dĺžka VOZOVKY úsekov tvoriacich líniu príslušnej CK je totožná s dĺžkou úsekov tvoriacich líniu CK (v smere orientácie CK bez križovatkových vetiev).
- 2) Pre potreby SHV (systém hospodárenia s vozovkami) je dĺžka vozovky príslušnej CK vyjadrená dĺžkou vozovky VŠETKÝCH úsekov, ktoré prislúchajú danej CK, t.j. vrátane úsekov v protismere orientácie CK (pri smerovo rozdelených CK) a vrátane križovatkových vetiev.
- 3) V križovatkách CK je dĺžka vozovky započítaná v plnej dĺžke len pre CK najvyššieho dopravného významu.

### DĹŽKA CESTNEJ KOMUNIKÁCIE :

- 1) Je dĺžka línie CK vyjadrená jej staničením od začiatku po koniec, nositeľmi staničenia CK sú jej medzikrižovatkové úseky a lúče v oblasti zložitých križovatiek. V prípade smerovo rozdelenej CK je nositeľom jej staničenia oddelená časť 1.
- 2) Z pohľadu centrálnej technickej evidencie CK predstavuje **dĺžka CK súčet evidenčných dĺžok uzlových úsekov**, ktoré ju vytvárajú: medzikrižovatkových uzlových úsekov a uzlových úsekov tvorených lúčmi v oblasti zložitých križovatiek. **V prípade smerovo rozdelenej CK je jej dĺžka tvorená súčtom evidenčných dĺžok uzlových úsekov tvoriacich jej oddelenú časť 1.**



## VOZOVKY NA DIAĽNICIACH



## ČLENENIE: KRAJ/OKRES

STAV SIETE CESTNÝCH KOMUNIKÁCIÍ K: 01.01.2016

KRAJ	OKRES	DĹŽKY VOZOVIEK A PLOCHY VOZOVIEK A KOREKCIÍ PODĽA DRUHU KRYTU											
		BETÓNOVÝ		BITÚMENOVÝ		DLÁŽDENÝ		DREVENÝ		ŠTRKOVÝ		SPOLU	
		DĹŽKA VOZOVKY [km]	PLOCHA VOZOVKY [m <sup>2</sup> ]	DĹŽKA VOZOVKY [km]	PLOCHA VOZOVKY [m <sup>2</sup> ]	DĹŽKA VOZOVKY [km]	PLOCHA VOZOVKY [m <sup>2</sup> ]	DĹŽKA VOZOVKY [km]	PLOCHA VOZOVKY [m <sup>2</sup> ]	DĹŽKA VOZOVKY [km]	PLOCHA VOZOVKY [m <sup>2</sup> ]	DĹŽKA VOZOVKY [km]	PLOCHA VOZOVKY [m <sup>2</sup> ]
BRATISLAVSKÝ KRAJ	Bratislava I												
	Bratislava II			29,085	342 703							29,085	342 703
	Bratislava III			2,931	33 919							2,931	33 919
	Bratislava IV	5,299	48 855	29,456	312 919							34,755	361 774
	Bratislava V	3,342	38 224	56,670	646 110							60,012	684 334
	Malacky			73,917	807 602							73,917	807 602
	Pezinok												
	Senec	0,000	863	46,712	553 973							46,712	554 836
<b>BRATISLAVSKÝ KRAJ SPOLU:</b>		<b>8,641</b>	<b>87 941</b>	<b>238,771</b>	<b>2 697 226</b>							<b>247,412</b>	<b>2 785 167</b>
KOŠICKÝ KRAJ	Gelnica												
	Košice I												
	Košice II												
	Košice III												
	Košice IV												
	Košice-okolie			12,342	141 632							12,342	141 632
	Michalovce												
	Rožňava												
	Sobrance												
	Spišská Nová Ves												
Trebišov													
<b>KOŠICKÝ KRAJ SPOLU:</b>				<b>12,342</b>	<b>141 632</b>							<b>12,342</b>	<b>141 632</b>
PREŠOVSKÝ KRAJ	Bardejov												
	Humenné												
	Kežmarok												
	Levoča	3,634	28 336	64,226	723 393							67,860	751 729
	Medzilaborce												
	Poprad	2,584	21 673	73,312	813 777							75,896	835 450
	Prešov	2,961	22 208	84,295	987 973							87,256	1 010 180
	Sabinov												
Snina													

## VOZOVKY NA DIAĽNICIACH



## ČLENENIE: KRAJ/OKRES

STAV SIETE CESTNÝCH KOMUNIKÁCIÍ K: 01.01.2016

KRAJ	OKRES	DĹŽKY VOZOVIEK A PLOCHY VOZOVIEK A KOREKCIÍ PODĽA DRUHU KRYTU											
		BETÓNOVÝ		BITÚMENOVÝ		DLÁŽDENÝ		DREVENÝ		ŠTRKOVÝ		SPOLU	
		DĹŽKA VOZOVKY [km]	PLOCHA VOZOVKY [m <sup>2</sup> ]	DĹŽKA VOZOVKY [km]	PLOCHA VOZOVKY [m <sup>2</sup> ]	DĹŽKA VOZOVKY [km]	PLOCHA VOZOVKY [m <sup>2</sup> ]	DĹŽKA VOZOVKY [km]	PLOCHA VOZOVKY [m <sup>2</sup> ]	DĹŽKA VOZOVKY [km]	PLOCHA VOZOVKY [m <sup>2</sup> ]	DĹŽKA VOZOVKY [km]	PLOCHA VOZOVKY [m <sup>2</sup> ]
PREŠOVSKÝ KRAJ	Stará Ľubovňa												
	Stropkov												
	Svidník												
	Vranov n./Topľou												
<b>PREŠOVSKÝ KRAJ SPOLU:</b>		<b>9,179</b>	<b>72 216</b>	<b>221,833</b>	<b>2 525 143</b>							<b>231,012</b>	<b>2 597 359</b>
TRENČIANSKY KRAJ	Bánovce nad Bebravou												
	Ilava			35,235	388 787							35,235	388 787
	Myjava												
	Nové Mesto n./Váhom			46,934	537 289							46,934	537 289
	Partizánske												
	Považská Bystrica			35,613	408 006							35,613	408 006
	Prievidza												
Púchov			18,201	204 155							18,201	204 155	
Trenčín			54,899	617 810							54,899	617 810	
<b>TRENČIANSKY KRAJ SPOLU:</b>				<b>190,882</b>	<b>2 156 048</b>							<b>190,882</b>	<b>2 156 048</b>
TRNAVSKÝ KRAJ	Dunajská Streda												
	Galanta												
	Hlohovec			31,767	357 111							31,767	357 111
	Piešťany			40,637	450 875							40,637	450 875
	Senica			28,151	305 576							28,151	305 576
	Skalica	0,806	9 362	2,738	34 943							3,544	44 305
	Trnava			39,798	461 668							39,798	461 668
<b>TRNAVSKÝ KRAJ SPOLU:</b>		<b>0,806</b>	<b>9 362</b>	<b>143,091</b>	<b>1 610 172</b>							<b>143,897</b>	<b>1 619 533</b>
ŽILINSKÝ KRAJ	Bytča			19,608	224 762							19,608	224 762
	Čadca			0,238	3 437							0,238	3 437
	Dolný Kubín												
	Kysucké Nové Mesto												
	Liptovský Mikuláš			96,874	1 072 318							96,874	1 072 318
	Martin			34,703	370 942								
Námestovo													



## VOZOVKY NA DIAĽNICIACH



## ČLENENIE: KRAJ/OKRES

STAV SIETE CESTNÝCH KOMUNIKÁCIÍ K: 01.01.2016

KRAJ	OKRES	DĹŽKY VOZOVIEK A PLOCHY VOZOVIEK A KOREKCIÍ PODĽA DRUHU KRYTU											
		BETÓNOVÝ		BITÚMENOVÝ		DLÁŽDENÝ		DREVENÝ		ŠTRKOVÝ		SPOLU	
		DĹŽKA VOZOVKY [km]	PLOCHA VOZOVKY [m <sup>2</sup> ]	DĹŽKA VOZOVKY [km]	PLOCHA VOZOVKY [m <sup>2</sup> ]	DĹŽKA VOZOVKY [km]	PLOCHA VOZOVKY [m <sup>2</sup> ]	DĹŽKA VOZOVKY [km]	PLOCHA VOZOVKY [m <sup>2</sup> ]	DĹŽKA VOZOVKY [km]	PLOCHA VOZOVKY [m <sup>2</sup> ]	DĹŽKA VOZOVKY [km]	PLOCHA VOZOVKY [m <sup>2</sup> ]
ŽILINSKÝ KRAJ	Ružomberok			6,480	73 340							6,480	73 340
	Turčianske Teplice												
	Tvrdošín												
	Žilina			21,662	237 783							21,662	237 783
<b>ŽILINSKÝ KRAJ SPOLU:</b>				<b>179,565</b>	<b>1 982 581</b>							<b>179,565</b>	<b>1 982 581</b>
<b>VOZOVKY NA DIAĽNICIACH SPOLU:</b>		<b>18,626</b>	<b>169 519</b>	<b>986,484</b>	<b>11 112 801</b>							<b>1 005,110</b>	<b>11 282 320</b>

## VOZOVKY NA DIAĽNIČNÝCH PRIVÁDZAČOCH



## ČLEZENIE: KRAJ/OKRES

STAV SIETE CESTNÝCH KOMUNIKÁCIÍ K: 01.01.2016

KRAJ	OKRES	DĹŽKY VOZOVIEK A PLOCHY VOZOVIEK A KOREKCIÍ PODĽA DRUHU KRYTU											
		BETÓNOVÝ		BITÚMENOVÝ		DLÁŽDENÝ		DREVENÝ		ŠTRKOVÝ		SPOLU	
		DĹŽKA VOZOVKY [km]	PLOCHA VOZOVKY [m <sup>2</sup> ]	DĹŽKA VOZOVKY [km]	PLOCHA VOZOVKY [m <sup>2</sup> ]	DĹŽKA VOZOVKY [km]	PLOCHA VOZOVKY [m <sup>2</sup> ]	DĹŽKA VOZOVKY [km]	PLOCHA VOZOVKY [m <sup>2</sup> ]	DĹŽKA VOZOVKY [km]	PLOCHA VOZOVKY [m <sup>2</sup> ]	DĹŽKA VOZOVKY [km]	PLOCHA VOZOVKY [m <sup>2</sup> ]
TRENČIANSKY KRAJ	Bánovce nad Bebravou												
	Ilava												
	Myjava												
	Nové Mesto n./Váhom												
	Partizánske												
	Považská Bystrica												
	Prievidza												
	Púchov												
	Trenčín			2,358	26 502								2,358
<b>TRENČIANSKY KRAJ SPOLU:</b>				<b>2,358</b>	<b>26 502</b>							<b>2,358</b>	<b>26 502</b>
<b>VOZOVKY NA DIAĽNIČNÝCH PRIVÁDZAČOCH SPOLU:</b>				<b>2,358</b>	<b>26 502</b>							<b>2,358</b>	<b>26 502</b>

## VOZOVKY NA RÝCHLOSTNÝCH CESTÁCH



## ČLENENIE: KRAJ/OKRES

STAV SIETE CESTNÝCH KOMUNIKÁCIÍ K: 01.01.2016

KRAJ	OKRES	DĹŽKY VOZOVIEK A PLOCHY VOZOVIEK A KOREKCIÍ PODĽA DRUHU KRYTÝ											
		BETÓNOVÝ		BITÚMENOVÝ		DLÁŽDENÝ		DREVENÝ		ŠTRKOVÝ		SPOLU	
		DĹŽKA VOZOVKY [km]	PLOCHA VOZOVKY [m <sup>2</sup> ]	DĹŽKA VOZOVKY [km]	PLOCHA VOZOVKY [m <sup>2</sup> ]	DĹŽKA VOZOVKY [km]	PLOCHA VOZOVKY [m <sup>2</sup> ]	DĹŽKA VOZOVKY [km]	PLOCHA VOZOVKY [m <sup>2</sup> ]	DĹŽKA VOZOVKY [km]	PLOCHA VOZOVKY [m <sup>2</sup> ]	DĹŽKA VOZOVKY [km]	PLOCHA VOZOVKY [m <sup>2</sup> ]
BANSKOBYSTRICKÝ KRAJ	Banská Bystrica			41,191	398 875							41,191	398 875
	Banská Štiavnica												
	Brezno												
	Detva			21,988	239 015								
	Krupina												
	Lučenec												
	Poltár												
	Revúca			8,710	90 936							8,710	90 936
	Rimavská Sobota			11,358	129 308							11,358	129 308
	Veľký Krtíš												
	Zvolen			45,185	446 222							45,185	446 222
	Žarnovica			51,650	503 123							51,650	503 123
Žiar n./Hronom			57,876	566 168							57,876	566 168	
<b>BANSKOBYSTRICKÝ KRAJ SPOLU:</b>				<b>237,958</b>	<b>2 373 647</b>							<b>237,958</b>	<b>2 373 647</b>
KOŠICKÝ KRAJ	Gelnica												
	Košice I												
	Košice II			22,820	228 384							22,820	228 384
	Košice III												
	Košice IV			6,099	66 713							6,099	66 713
	Košice-okolie			30,364	333 473							30,364	333 473
	Michalovce												
	Rožňava												
	Sobrance												
	Spišská Nová Ves												
Trebišov													
<b>KOŠICKÝ KRAJ SPOLU:</b>				<b>59,283</b>	<b>628 570</b>							<b>59,283</b>	<b>628 570</b>



# VOZOVKY NA RÝCHLOSTNÝCH CESTÁCH

## ČLENENIE: KRAJ/OKRES

STAV SIETE CESTNÝCH KOMUNIKÁCIÍ K: 01.01.2016

KRAJ	OKRES	DĹŽKY VOZOVIEK A PLOCHY VOZOVIEK A KOREKCIÍ PODĽA DRUHU KRYTŮ											
		BETÓNOVÝ		BITÚMENOVÝ		DLÁŽDENÝ		DREVENÝ		ŠTRKOVÝ		SPOLU	
		DĹŽKA VOZOVKY [km]	PLOCHA VOZOVKY [m <sup>2</sup> ]	DĹŽKA VOZOVKY [km]	PLOCHA VOZOVKY [m <sup>2</sup> ]	DĹŽKA VOZOVKY [km]	PLOCHA VOZOVKY [m <sup>2</sup> ]	DĹŽKA VOZOVKY [km]	PLOCHA VOZOVKY [m <sup>2</sup> ]	DĹŽKA VOZOVKY [km]	PLOCHA VOZOVKY [m <sup>2</sup> ]	DĹŽKA VOZOVKY [km]	PLOCHA VOZOVKY [m <sup>2</sup> ]
NITRIANSKY KRAJ	Komárno												
	Levice												
	Nitra			88,932	884 252							88,932	884 252
	Nové Zámky												
	Šaľa												
	Topoľčany												
	Zlaté Moravce			55,459	539 790							55,459	539 790
<b>NITRIANSKY KRAJ SPOLU:</b>				<b>144,391</b>	<b>1 424 042</b>							<b>144,391</b>	<b>1 424 042</b>
PREŠOVSKÝ KRAJ	Bardejov												
	Humenné												
	Kežmarok												
	Levoča												
	Medzilaborce												
	Poprad												
	Prešov												
	Sabinov												
	Snina												
	Stará Ľubovňa												
	Stropkov												
	Svidník			5,518	64 966							5,518	64 966
	Vranov n./Topľou												
<b>PREŠOVSKÝ KRAJ SPOLU:</b>				<b>5,518</b>	<b>64 966</b>							<b>5,518</b>	<b>64 966</b>
TRENČIANSKY KRAJ	Bánovce nad Bebravou												
	Ilava												
	Myjava												
	Nové Mesto n./Váhom												
	Partizánske												
	Považská Bystrica												
Prievidza													



# VOZOVKY NA RÝCHLOSTNÝCH CESTÁCH

## ČLENENIE: KRAJ/OKRES

STAV SIETE CESTNÝCH KOMUNIKÁCIÍ K: 01.01.2016

KRAJ	OKRES	DĹŽKY VOZOVIEK A PLOCHY VOZOVIEK A KOREKCIÍ PODĽA DRUHU KRYTŮ											
		BETÓNOVÝ		BITÚMENOVÝ		DLÁŽDENÝ		DREVENÝ		ŠTRKOVÝ		SPOLU	
		DĹŽKA VOZOVKY [km]	PLOCHA VOZOVKY [m <sup>2</sup> ]	DĹŽKA VOZOVKY [km]	PLOCHA VOZOVKY [m <sup>2</sup> ]	DĹŽKA VOZOVKY [km]	PLOCHA VOZOVKY [m <sup>2</sup> ]	DĹŽKA VOZOVKY [km]	PLOCHA VOZOVKY [m <sup>2</sup> ]	DĹŽKA VOZOVKY [km]	PLOCHA VOZOVKY [m <sup>2</sup> ]	DĹŽKA VOZOVKY [km]	PLOCHA VOZOVKY [m <sup>2</sup> ]
TN KRAJ	Púchov			1,693	19 010							1,693	19 010
	Trenčín												
<b>TREŇCIANSKY KRAJ SPOLU:</b>				<b>1,693</b>	<b>19 010</b>							<b>1,693</b>	<b>19 010</b>
TRNAVSKÝ KRAJ	Dunajská Streda												
	Galanta			35,933	353 904							35,933	353 904
	Hlohovec												
	Piešťany												
	Senica												
	Skalica												
	Trnava			26,461	262 902							26,461	262 902
<b>TRNAVSKÝ KRAJ SPOLU:</b>				<b>62,394</b>	<b>616 806</b>							<b>62,394</b>	<b>616 806</b>
ŽILINSKÝ KRAJ	Bytča												
	Čadca												
	Dolný Kubín			5,733	60 533							5,733	60 533
	Kysucké Nové Mesto												
	Liptovský Mikuláš												
	Martin			3,524	33 835							3,524	33 835
	Námestovo												
	Ružomberok												
	Turčianske Teplice			4,207	43 880							4,207	43 880
	Tvrdošín			8,773	90 811							8,773	90 811
Žilina													
<b>ŽILINSKÝ KRAJ SPOLU:</b>				<b>22,237</b>	<b>229 058</b>							<b>22,237</b>	<b>229 058</b>
<b>VOZOVKY NA RÝCHLOSTNÝCH CESTÁCH SPOLU:</b>				<b>533,474</b>	<b>5 356 099</b>							<b>533,474</b>	<b>5 356 099</b>

## VOZOVKY NA PRIVÁDZAČOCH RÝCHLOSTNÝCH CIEST



## ČLENENIE: KRAJ/OKRES

STAV SIETE CESTNÝCH KOMUNIKÁCIÍ K: 01.01.2016

KRAJ	OKRES	DĹŽKY VOZOVIEK A PLOCHY VOZOVIEK A KOREKCIÍ PODĽA DRUHU KRYTU													
		BETÓNOVÝ		BITÚMENOVÝ		DLÁŽDENÝ		DREVENÝ		ŠTRKOVÝ		NEURČENÁ		SPOLU	
		DLŽKA VOZOVKY [km]	PLOCHA VOZOVKY [m <sup>2</sup> ]	DLŽKA VOZOVKY [km]	PLOCHA VOZOVKY [m <sup>2</sup> ]	DLŽKA VOZOVKY [km]	PLOCHA VOZOVKY [m <sup>2</sup> ]	DĹŽKA VOZOVKY [km]	PLOCHA VOZOVKY [m <sup>2</sup> ]	DLŽKA VOZOVKY [km]	PLOCHA VOZOVKY [m <sup>2</sup> ]	DLŽKA VOZOVKY [km]	PLOCHA VOZOVKY [m <sup>2</sup> ]	DLŽKA VOZOVKY [km]	PLOCHA VOZOVKY [m <sup>2</sup> ]
KOŠICKÝ KRAJ	Gelnica														
	Košice I			19,632	209 643									19,632	209 643
	Košice II														
	Košice III														
	Košice IV			11,885	122 051									11,885	122 051
	Košice-okolie			0,700	7 882									0,700	7 882
	Michalovce														
	Rožňava														
	Sobrance														
	Spišská Nová Ves														
Trebišov															
<b>KOŠICKÝ KRAJ SPOLU:</b>				<b>32,217</b>	<b>339 576</b>									<b>32,217</b>	<b>339 576</b>
<b>VOZOVKY NA RÝCHLOSTNÝCH CESTÁCH SPOLU:</b>				<b>32,217</b>	<b>339 576</b>									<b>32,217</b>	<b>339 576</b>

## VOZOVKY NA CESTÁCH I.TRIEDY



## ČLEZENIE: KRAJ/OKRES

STAV SIETE CESTNÝCH KOMUNIKÁCIÍ K: 01.01.2016

KRAJ	OKRES	DĹŽKY VOZOVIEK A PLOCHY VOZOVIEK A KOREKCIÍ PODĹA DRUHU KRYTU													
		BETÓNOVÝ		BITÚMENOVÝ		DLÁŽDENÝ		DREVENÝ		ŠTRKOVÝ		NEURČENÁ		SPOLU	
		DĹŽKA VOZOVKY [km]	PLOCHA VOZOVKY [m <sup>2</sup> ]	DĹŽKA VOZOVKY [km]	PLOCHA VOZOVKY [m <sup>2</sup> ]	DĹŽKA VOZOVKY [km]	PLOCHA VOZOVKY [m <sup>2</sup> ]	DĹŽKA VOZOVKY [km]	PLOCHA VOZOVKY [m <sup>2</sup> ]	DĹŽKA VOZOVKY [km]	PLOCHA VOZOVKY [m <sup>2</sup> ]	DĹŽKA VOZOVKY [km]	PLOCHA VOZOVKY [m <sup>2</sup> ]	DĹŽKA VOZOVKY [km]	PLOCHA VOZOVKY [m <sup>2</sup> ]
BANSKOBYSTRICKÝ KRAJ	Banská Bystrica			69,826	724 708									69,826	724 708
	Banská Štiavnica			33,745	254 367					0,000	143			33,745	254 509
	Brezno			114,846	939 822					0,000	455			114,846	940 277
	Detva			18,513	182 221									18,513	182 221
	Krupina			58,305	487 238									58,305	487 238
	Lučenec			83,125	741 452					0,000	35			83,125	741 487
	Poltár														
	Revúca			12,886	117 840									12,886	117 840
	Rimavská Sobota			93,623	786 959					0,000	60			93,623	787 019
	Veľký Krtíš	0,000	1 605	44,353	331 237					0,000	428			44,353	333 270
	Zvolen			54,167	526 982					0,000	233			54,167	527 214
	Žarnovica			18,739	141 305									18,739	141 305
	Žiar n./Hronom			51,756	519 214									51,756	519 214
<b>BANSKOBYSTRICKÝ KRAJ SPOLU:</b>		<b>0,000</b>	<b>1 605</b>	<b>653,884</b>	<b>5 753 343</b>					<b>0,000</b>	<b>1 353</b>			<b>653,884</b>	<b>5 756 301</b>
BRATISLAVSKÝ KRAJ	Bratislava I	0,381	6 218	0,033	363									0,414	6 581
	Bratislava II			31,464	349 457									31,464	349 457
	Bratislava III			0,017	183									0,017	183
	Bratislava IV	0,131	2 017	16,823	175 803									16,954	177 821
	Bratislava V			34,307	353 679									34,307	353 679
	Malacky	0,000	120	35,358	306 250									35,358	306 370
	Pezinok														
	Senec	5,382	55 616	40,529	428 582	0,000	192							45,911	484 390
<b>BRATISLAVSKÝ KRAJ SPOLU:</b>		<b>5,894</b>	<b>63 971</b>	<b>158,531</b>	<b>1 614 317</b>	<b>0,000</b>	<b>192</b>							<b>164,425</b>	<b>1 678 480</b>
KOŠICKÝ KRAJ	Gelnica														
	Košice I			0,344	3 449									0,344	3 449
	Košice II			1,679	17 224									1,679	17 224
	Košice III			6,622	73 622									6,622	73 622
	Košice IV			7,203	72 521									7,203	72 521
	Košice-okolie			64,172	687 399									64,172	687 399

## VOZOVKY NA CESTÁCH I.TRIEDY



## ČLENIENIE: KRAJ/OKRES

STAV SIETE CESTNÝCH KOMUNIKÁCIÍ K: 01.01.2016

KRAJ	OKRES	DĹŽKY VOZOVIEK A PLOCHY VOZOVIEK A KOREKCIÍ PODĽA DRUHU KRYTU													
		BETÓNOVÝ		BITÚMENOVÝ		DLÁŽDENÝ		DREVENÝ		ŠTRKOVÝ		NEURČENÁ		SPOLU	
		DĹŽKA VOZOVKY [km]	PLOCHA VOZOVKY [m <sup>2</sup> ]	DĹŽKA VOZOVKY [km]	PLOCHA VOZOVKY [m <sup>2</sup> ]	DĹŽKA VOZOVKY [km]	PLOCHA VOZOVKY [m <sup>2</sup> ]	DĹŽKA VOZOVKY [km]	PLOCHA VOZOVKY [m <sup>2</sup> ]	DĹŽKA VOZOVKY [km]	PLOCHA VOZOVKY [m <sup>2</sup> ]	DĹŽKA VOZOVKY [km]	PLOCHA VOZOVKY [m <sup>2</sup> ]	DĹŽKA VOZOVKY [km]	PLOCHA VOZOVKY [m <sup>2</sup> ]
KE KRAJ	Michalovce			49,260	486 550									49,260	486 550
	Rožňava			96,070	937 988									96,070	937 988
	Sobrance			21,677	200 202	0,000	225							21,677	200 427
	Spišská Nová Ves														
	Trebišov			102,291	883 299	0,000	75							102,291	883 374
<b>KOŠICKÝ KRAJ SPOLU:</b>				<b>349,318</b>	<b>3 362 253</b>	<b>0,000</b>	<b>300</b>							<b>349,318</b>	<b>3 362 553</b>
NITRIANSKY KRAJ	Komárno	0,000	984	87,534	851 448									87,534	852 432
	Levice	0,000	134	158,543	1 299 051				0,000	98				158,543	1 299 283
	Nitra			74,113	684 013	0,000	195							74,113	684 208
	Nové Zámky	0,116	1 166	115,478	977 074									115,594	978 240
	Šaľa			15,947	153 219									15,947	153 219
	Topoľčany			29,247	279 983									29,247	279 983
	Zlaté Moravce			21,529	226 945									21,529	226 945
<b>NITRIANSKY KRAJ SPOLU:</b>		<b>0,116</b>	<b>2 284</b>	<b>502,391</b>	<b>4 471 734</b>	<b>0,000</b>	<b>195</b>			<b>0,000</b>	<b>98</b>			<b>502,507</b>	<b>4 474 310</b>
PREŠOVSKÝ KRAJ	Bardejov			44,879	380 172	0,000	159							44,879	380 331
	Humenné			24,105	238 255									24,105	238 255
	Kežmarok			31,572	260 512									31,572	260 512
	Levoča			40,115	401 904									40,115	401 904
	Medzilaborce														
	Poprad			104,235	926 548	0,000	703			0,000	480			104,235	927 731
	Prešov			100,071	1 057 864	0,000	98			0,000	195			100,071	1 058 157
	Sabinov			28,261	240 207									28,261	240 207
	Snina			39,825	316 323	0,003	17							39,828	316 339
	Stará Ľubovňa			74,057	630 244									74,057	630 244
	Stropkov			22,357	185 943				0,067	603				22,424	186 546
	Svidník	0,000	4 950	69,378	620 310					0,000	512			69,378	625 772
	Vranov n./Topľou			80,632	713 139	0,000	455							80,632	713 594
<b>PREŠOVSKÝ KRAJ SPOLU:</b>		<b>0,000</b>	<b>4 950</b>	<b>659,487</b>	<b>5 971 421</b>	<b>0,003</b>	<b>1 431</b>	<b>0,067</b>	<b>603</b>	<b>0,000</b>	<b>1 187</b>			<b>659,557</b>	<b>5 979 591</b>
TRENČIANSKY KRAJ	Bánovce nad Bebravou			17,671	139 663					0,000	303			17,671	139 966
	Ilava			20,803	211 606	0,000	288							20,803	211 894
	Mýjava														
	Nové Mesto n./Váhom	1,001	9 098	35,297	323 452									36,298	332 551
	Partizánske			20,852	191 896									20,852	191 896



## VOZOVKY NA CESTÁCH I.TRIEDY



## ČLENIENIE: KRAJ/OKRES

STAV SIETE CESTNÝCH KOMUNIKÁCIÍ K: 01.01.2016

KRAJ	OKRES	DĹŽKY VOZOVIEK A PLOCHY VOZOVIEK A KOREKCIÍ PODĽA DRUHU KRYTU													
		BETÓNOVÝ		BITÚMENOVÝ		DLÁŽDENÝ		DREVENÝ		ŠTRKOVÝ		NEURČENÁ		SPOLU	
		DĹŽKA VOZOVKY [km]	PLOCHA VOZOVKY [m <sup>2</sup> ]	DĹŽKA VOZOVKY [km]	PLOCHA VOZOVKY [m <sup>2</sup> ]	DĹŽKA VOZOVKY [km]	PLOCHA VOZOVKY [m <sup>2</sup> ]	DĹŽKA VOZOVKY [km]	PLOCHA VOZOVKY [m <sup>2</sup> ]	DĹŽKA VOZOVKY [km]	PLOCHA VOZOVKY [m <sup>2</sup> ]	DĹŽKA VOZOVKY [km]	PLOCHA VOZOVKY [m <sup>2</sup> ]	DĹŽKA VOZOVKY [km]	PLOCHA VOZOVKY [m <sup>2</sup> ]
TN KRAJ	Považská Bystrica			16,359	189 811					0,000	75			16,359	189 886
	Prievidza			99,880	936 993					0,000	2 295			99,880	939 288
	Púchov	0,790	6 320	38,602	353 707									39,392	360 027
	Trenčín	7,776	80 441	67,317	650 373	0,000	128							75,093	730 942
<b>TRENČIANSKY KRAJ SPOLU:</b>		<b>9,567</b>	<b>95 859</b>	<b>316,781</b>	<b>2 997 502</b>	<b>0,000</b>	<b>416</b>			<b>0,000</b>	<b>2 673</b>			<b>326,348</b>	<b>3 096 449</b>
TRNAVSKÝ KRAJ	Dunajská Streda	4,433	32 391	58,203	613 288									62,636	645 679
	Galanta	16,652	170 553	37,934	400 816									54,586	571 369
	Hlohovec			11,376	108 246									11,376	108 246
	Piešťany			17,231	167 445									17,231	167 445
	Senica	0,000	120	40,650	342 960	0,278	1 640							40,928	344 720
	Skalica			38,872	359 669									38,872	359 669
	Trnava			53,300	512 575									53,300	512 575
<b>TRNAVSKÝ KRAJ SPOLU:</b>		<b>21,085</b>	<b>203 063</b>	<b>257,566</b>	<b>2 505 000</b>	<b>0,278</b>	<b>1 640</b>							<b>278,929</b>	<b>2 709 703</b>
ŽILINSKÝ KRAJ	Bytča	4,115	43 208	21,672	203 195									25,787	246 402
	Čadca	0,620	5 972	54,886	484 519					0,000	315			55,506	490 806
	Dolný Kubín			60,501	547 312					0,000	275			60,501	547 587
	Kysucké Nové Mesto			11,220	122 632					0,000	420			11,220	123 051
	Liptovský Mikuláš			75,074	701 020									75,074	701 020
	Martin	6,681	69 425	51,531	583 742									58,212	653 167
	Námestovo			38,961	306 755									38,961	306 755
	Ružomberok	0,034	391	61,181	628 235									61,215	628 626
	Turčianske Teplice	7,080	70 800	29,309	258 493									36,389	329 293
	Tvrdošín			22,109	211 788					0,000	625			22,109	212 413
Žilina			100,295	963 305	0,014	168			0,000	665			100,309	964 138	
<b>ŽILINSKÝ KRAJ SPOLU:</b>		<b>18,530</b>	<b>189 796</b>	<b>526,739</b>	<b>5 010 996</b>	<b>0,014</b>	<b>168</b>			<b>0,000</b>	<b>2 300</b>			<b>545,283</b>	<b>5 203 259</b>
<b>VOZOVKY NA CESTÁCH I.TRIEDY SPOLU:</b>		<b>55,192</b>	<b>561 527</b>	<b>3 424,697</b>	<b>31 686 565</b>	<b>0,295</b>	<b>4 341</b>	<b>0,067</b>	<b>603</b>	<b>0,000</b>	<b>7 610</b>			<b>3 480,251</b>	<b>32 260 647</b>

## VOZOVKY NA CESTÁCH II.TRIEDY



ČLENENIE: KRAJ/OKRES

STAV SIETE CESTNÝCH KOMUNIKÁCIÍ K: 01.01.2016

KRAJ	OKRES	DĹŽKY VOZOVIEK A PLOCHY VOZOVIEK A KOREKCIÍ PODĹA DRUHU KRYTU											
		BETÓNOVÝ		BITÚMENOVÝ		DLÁŽDENÝ		ŠTRKOVÝ		NEURČENÝ		SPOLU	
		DĹŽKA VOZOVKY [km]	PLOCHA VOZOVKY [m <sup>2</sup> ]	DĹŽKA VOZOVKY [km]	PLOCHA VOZOVKY [m <sup>2</sup> ]	DĹŽKA VOZOVKY [km]	PLOCHA VOZOVKY [m <sup>2</sup> ]	DĹŽKA VOZOVKY [km]	PLOCHA VOZOVKY [m <sup>2</sup> ]	DĹŽKA VOZOVKY [km]	PLOCHA VOZOVKY [m <sup>2</sup> ]	DĹŽKA VOZOVKY [km]	PLOCHA VOZOVKY [m <sup>2</sup> ]
BANSKOBYSTRICKÝ KRAJ	Banská Bystrica			26,927	181 260							26,927	181 260
	Banská Štiavnica			16,216	124 724							16,216	124 724
	Brezno			40,440	299 817							40,440	299 817
	Detva			84,195	571 520			0,000	230			84,195	571 750
	Krupina			24,006	155 507			0,000	43			24,006	155 551
	Lučenec			38,061	294 443			0,000	658			38,061	295 101
	Poltár			47,929	331 599	0,000	68	0,000	169			47,929	331 835
	Revúca			89,478	645 354	0,000	296					89,478	645 650
	Rimavská Sobota	0,000	140	84,646	615 352			0,000	510			84,646	616 002
	Veľký Krtíš	0,000	1 035	98,998	742 372			0,000	30			98,998	743 437
	Zvolen			22,958	152 817							22,958	152 817
Žarnovica			26,074	188 255							26,074	188 255	
Žiar nad Hronom			9,846	66 404	0,186	1 211	0,000	90			10,032	67 705	
<b>BANSKOBYSTRICKÝ KRAJ SPOLU:</b>		<b>0,000</b>	<b>1 175</b>	<b>609,774</b>	<b>4 369 426</b>	<b>0,186</b>	<b>1 574</b>	<b>0,000</b>	<b>1 730</b>			<b>609,960</b>	<b>4 373 904</b>
BRATISLAVSKÝ KRAJ	Bratislava I	0,000	142	6,556	85 661							6,556	85 803
	Bratislava II			10,177	86 298							10,177	86 298
	Bratislava III			18,825	174 463							18,825	174 463
	Bratislava IV			9,262	99 854							9,262	99 854
	Bratislava V												
	Malacky	0,000	2 059	91,545	687 340							91,545	689 399
	Pezinok			63,997	564 349							63,997	564 349
Senec			28,893	248 927							28,893	248 927	
<b>BRATISLAVSKÝ KRAJ SPOLU:</b>		<b>0,000</b>	<b>2 201</b>	<b>229,255</b>	<b>1 946 891</b>							<b>229,255</b>	<b>1 949 092</b>
KOŠICKÝ KRAJ	Gelnica			89,937	607 533	0,000	448	0,000	396			89,937	608 377
	Košice I			17,634	176 207							17,634	176 207
	Košice II			2,620	17 141							2,620	17 141
	Košice III												
	Košice IV			6,272	59 678							6,272	59 678
	Košice-okolie			105,488	740 472	0,000	645	0,000	66			105,488	741 182

## VOZOVKY NA CESTÁCH II.TRIEDY



ČLENENIE: KRAJ/OKRES

STAV SIEŤE CESTNÝCH KOMUNIKÁCIÍ K: 01.01.2016

KRAJ	OKRES	DĹŽKY VOZOVIEK A PLOCHY VOZOVIEK A KOREKCIÍ PODĽA DRUHU KRYTU											
		BETÓNOVÝ		BITÚMENOVÝ		DLÁŽDENÝ		ŠTRKOVÝ		NEURČENÝ		SPOLU	
		DĹŽKA VOZOVKY [km]	PLOCHA VOZOVKY [m <sup>2</sup> ]	DĹŽKA VOZOVKY [km]	PLOCHA VOZOVKY [m <sup>2</sup> ]	DĹŽKA VOZOVKY [km]	PLOCHA VOZOVKY [m <sup>2</sup> ]	DĹŽKA VOZOVKY [km]	PLOCHA VOZOVKY [m <sup>2</sup> ]	DĹŽKA VOZOVKY [km]	PLOCHA VOZOVKY [m <sup>2</sup> ]	DĹŽKA VOZOVKY [km]	PLOCHA VOZOVKY [m <sup>2</sup> ]
KOŠICKÝ KRAJ	Michalovce	0,000	456	126,577	1 007 834			0,837	4 604			127,414	1 012 893
	Rožňava			90,331	607 210			0,000	230			90,331	607 440
	Sobrance			29,519	204 466							29,519	204 466
	Spišská Nová Ves			92,638	679 591	0,000	7 042	0,000	243			92,638	686 876
	Trebišov			39,086	324 514							39,086	324 514
<b>KOŠICKÝ KRAJ SPOLU:</b>		<b>0,000</b>	<b>456</b>	<b>600,102</b>	<b>4 424 645</b>	<b>0,000</b>	<b>8 135</b>	<b>0,837</b>	<b>5 539</b>			<b>600,939</b>	<b>4 438 775</b>
NITRIANSKY KRAJ	Komárno			81,330	581 513	0,000	210					81,330	581 723
	Levice			101,568	745 173							101,568	745 173
	Nitra			55,288	411 928							55,288	411 928
	Nové Zámky			142,577	1 030 761	0,000	198					142,577	1 030 959
	Šaľa			34,111	252 908							34,111	252 908
	Topoľčany	0,000	50	58,483	444 712							58,483	444 762
	Zlaté Moravce			24,894	212 311	3,284	26 290					28,178	238 601
<b>NITRIANSKY KRAJ SPOLU:</b>		<b>0,000</b>	<b>50</b>	<b>498,251</b>	<b>3 679 305</b>	<b>3,284</b>	<b>26 698</b>					<b>501,535</b>	<b>3 706 053</b>
PREŠOVSKÝ KRAJ	Bardejov			33,092	290 053							33,092	290 053
	Humenné			48,906	371 331	0,005	30					48,911	371 361
	Kežmarok			56,634	426 585	0,022	110	0,000	210			56,656	426 905
	Levoča			13,111	97 431							13,111	97 431
	Medzilaborce			80,694	589 353			2,240	7 840			82,934	597 193
	Poprad			75,162	662 880			0,000	7 200			75,162	670 080
	Prešov			34,543	260 710							34,543	260 710
	Sabinov												
	Snina			56,957	408 233			4,171	14 762			61,128	422 995
	Stará Ľubovňa			20,812	142 530							20,812	142 530
	Stropkov			32,090	226 289							32,090	226 289
	Svidník			8,762	60 355							8,762	60 355
	Vranov n./Topľou			55,685	397 480							55,685	397 480
<b>PREŠOVSKÝ KRAJ SPOLU:</b>				<b>516,448</b>	<b>3 933 232</b>	<b>0,027</b>	<b>140</b>	<b>6,411</b>	<b>30 012</b>			<b>522,886</b>	<b>3 963 384</b>

## VOZOVKY NA CESTÁCH II.TRIEDY



ČLENENIE: KRAJ/OKRES

STAV SIETE CESTNÝCH KOMUNIKÁCIÍ K: 01.01.2016

KRAJ	OKRES	DĹŽKY VOZOVIEK A PLOCHY VOZOVIEK A KOREKCIÍ PODĹA DRUHU KRYTU											
		BETÓNOVÝ		BITÚMENOVÝ		DLÁŽDENÝ		ŠTRKOVÝ		NEURČENÝ		SPOLU	
		DĹŽKA VOZOVKY [km]	PLOCHA VOZOVKY [m <sup>2</sup> ]	DĹŽKA VOZOVKY [km]	PLOCHA VOZOVKY [m <sup>2</sup> ]	DĹŽKA VOZOVKY [km]	PLOCHA VOZOVKY [m <sup>2</sup> ]	DĹŽKA VOZOVKY [km]	PLOCHA VOZOVKY [m <sup>2</sup> ]	DĹŽKA VOZOVKY [km]	PLOCHA VOZOVKY [m <sup>2</sup> ]	DĹŽKA VOZOVKY [km]	PLOCHA VOZOVKY [m <sup>2</sup> ]
TRENČIANSKY KRAJ	Bánovce nad Bebravou			10,661	71 319							10,661	71 319
	Ilava			28,559	211 105							28,559	211 105
	Myjava			59,775	459 325							59,775	459 325
	Nové Mesto n./Váhom			54,389	406 762							54,389	406 762
	Partizánske			39,338	275 094	1,213	7 855					40,551	282 949
	Považská Bystrica			36,902	316 207			0,000	200			36,902	316 407
	Prievidza			47,932	360 089			0,000	435			47,932	360 524
	Púchov			16,910	135 025							16,910	135 025
	Trenčín	0,248	3 273	56,035	417 055							56,283	420 328
<b>TRENČIANSKY KRAJ SPOLU:</b>		<b>0,248</b>	<b>3 273</b>	<b>350,501</b>	<b>2 651 981</b>	<b>1,213</b>	<b>7 855</b>	<b>0,000</b>	<b>635</b>			<b>351,962</b>	<b>2 663 744</b>
TRNAVSKÝ KRAJ	Dunajská Streda	19,989	123 755	115,616	894 005							135,605	1 017 760
	Galanta	0,023	207	75,258	562 598							75,281	562 805
	Hlohovec			59,311	459 495							59,311	459 495
	Piešťany			73,708	551 545	0,000	240					73,708	551 785
	Senica			96,379	680 124	0,713	4 473					97,092	684 598
	Skalica			24,557	196 986							24,557	196 986
	Trnava			66,509	478 128							66,509	478 128
<b>TRNAVSKÝ KRAJ SPOLU:</b>		<b>20,012</b>	<b>123 962</b>	<b>511,338</b>	<b>3 822 881</b>	<b>0,713</b>	<b>4 713</b>					<b>532,063</b>	<b>3 951 556</b>

## VOZOVKY NA CESTÁCH II.TRIEDY



ČLENENIE: KRAJ/OKRES

STAV SIETE CESTNÝCH KOMUNIKÁCIÍ K: 01.01.2016

KRAJ	OKRES	DĹŽKY VOZOVIEK A PLOCHY VOZOVIEK A KOREKCIÍ PODĹA DRUHU KRYTŮ											
		BETÓNOVÝ		BITÚMENOVÝ		DLÁŽDENÝ		ŠTRKOVÝ		NEURČENÝ		SPOLU	
		DĹŽKA VOZOVKY [km]	PLOCHA VOZOVKY [m <sup>2</sup> ]	DĹŽKA VOZOVKY [km]	PLOCHA VOZOVKY [m <sup>2</sup> ]	DĹŽKA VOZOVKY [km]	PLOCHA VOZOVKY [m <sup>2</sup> ]	DĹŽKA VOZOVKY [km]	PLOCHA VOZOVKY [m <sup>2</sup> ]	DĹŽKA VOZOVKY [km]	PLOCHA VOZOVKY [m <sup>2</sup> ]	DĹŽKA VOZOVKY [km]	PLOCHA VOZOVKY [m <sup>2</sup> ]
ŽILINSKÝ KRAJ	Bytča			29,932	224 312							29,932	224 312
	Čadca			69,210	566 138	0,069	318	0,000	326			69,279	566 781
	Dolný Kubín			13,899	99 545							13,899	99 545
	Kysucké Nové Mesto												
	Liptovský Mikuláš	0,000	160	64,446	518 044	0,000	216	0,000	2 713			64,446	521 132
	Martin			8,470	62 626							8,470	62 626
	Námestovo			33,851	249 908			0,000	285			33,851	250 193
	Ružomberok												
	Turčianske Teplice			14,970	104 085							14,970	104 085
	Tvrdošín			42,630	311 740			0,000	255			42,630	311 995
Žilina			57,256	482 773	0,000	1 148	0,000	88			57,256	484 008	
<b>ŽILINSKÝ KRAJ SPOLU:</b>		<b>0,000</b>	<b>160</b>	<b>334,664</b>	<b>2 619 170</b>	<b>0,069</b>	<b>1 681</b>	<b>0,000</b>	<b>3 666</b>			<b>334,733</b>	<b>2 624 677</b>
<b>VOZOVKY NA CESTÁCH II.TRIEDY SPOLU:</b>		<b>20,260</b>	<b>131 277</b>	<b>3 650,333</b>	<b>27 447 530</b>	<b>5,492</b>	<b>50 796</b>	<b>7,248</b>	<b>41 581</b>			<b>3 683,333</b>	<b>27 671 184</b>



# VOZOVKY NA CESTÁCH III.TRIEDY

## ČLENENIE: KRAJ/OKRES

STAV SIETE CESTNÝCH KOMUNIKÁCIÍ K: 01.01.2016

KRAJ	OKRES	DĹŽKY VOZOVIEK A PLOCHY VOZOVIEK A KOREKCIÍ PODĽA DRUHU KRYTŮ													
		BETÓNOVÝ		BITÚMENOVÝ		DLÁŽDENÝ		DREVENÝ		ŠTRKOVÝ		NEURČENÝ		SPOLU	
		DĹŽKA VOZOVKY [km]	PLOCHA VOZOVKY [m <sup>2</sup> ]	DĹŽKA VOZOVKY [km]	PLOCHA VOZOVKY [m <sup>2</sup> ]	DĹŽKA VOZOVKY [km]	PLOCHA VOZOVKY [m <sup>2</sup> ]	DĹŽKA VOZOVKY [km]	PLOCHA VOZOVKY [m <sup>2</sup> ]	DĹŽKA VOZOVKY [km]	PLOCHA VOZOVKY [m <sup>2</sup> ]	DĹŽKA VOZOVKY [km]	PLOCHA VOZOVKY [m <sup>2</sup> ]	DĹŽKA VOZOVKY [km]	PLOCHA VOZOVKY [m <sup>2</sup> ]
BANSKOBYSTRICKÝ KRAJ	Banská Bystrica			135,612	869 843	0,151	906			4,794	23 970			140,557	894 719
	Banská Štiavnica			69,629	384 058					0,000	639			69,629	384 697
	Brezno			78,384	471 487					0,000	66			78,384	471 553
	Detva			50,816	297 073					0,000	110			50,816	297 183
	Krupina			138,467	786 311									138,467	786 311
	Lučenec			218,933	1 328 272	0,000	98			0,309	3 454			219,242	1 331 823
	Poltár			107,611	648 699	0,824	5 997			0,071	1 260			108,506	655 956
	Revúca	0,000	90	127,764	731 479					0,000	246			127,764	731 814
	Rimavská Sobota	0,000	35	323,779	1 946 789	0,035	245	0,010	35	2,055	10 534			325,879	1 957 637
	Veľký Krtíš			229,578	1 392 034	0,186	1 305			0,501	4 161	0,001	12	230,266	1 397 512
	Zvolen			129,279	850 802					0,000	77			129,279	850 879
	Žarnovica			91,085	543 378	0,000	40			4,098	12 294			95,183	555 712
Žiar n./Hronom	0,000	614	133,871	828 825	0,271	1 524			0,000	244			134,142	831 207	
<b>BANSKOBYSTRICKÝ KRAJ SPOLU:</b>		<b>0,000</b>	<b>738</b>	<b>1 834,808</b>	<b>11 079 050</b>	<b>1,467</b>	<b>10 115</b>	<b>0,010</b>	<b>35</b>	<b>11,828</b>	<b>57 054</b>	<b>0,001</b>	<b>12</b>	<b>1 848,114</b>	<b>11 147 004</b>
BRATISLAVSKÝ KRAJ	Bratislava I														
	Bratislava II			3,355	22 367									3,355	22 367
	Bratislava III			9,153	52 689									9,153	52 689
	Bratislava IV			1,982	10 621					2,072	8 288			4,054	18 909
	Bratislava V			5,476	36 224									5,476	36 224
	Malacky	0,000	54	115,862	747 965					0,551	2 204			116,413	750 223
	Pezinok	0,000	78	77,076	506 871									77,076	506 949
	Senec			140,414	899 444									140,414	899 444
<b>BRATISLAVSKÝ KRAJ SPOLU:</b>		<b>0,000</b>	<b>132</b>	<b>353,318</b>	<b>2 276 182</b>					<b>2,623</b>	<b>10 492</b>			<b>355,941</b>	<b>2 286 806</b>
KOŠICKÝ KRAJ	Gelnica			41,514	232 664	0,104	536			0,000	410			41,618	233 610
	Košice I			9,683	68 964									9,683	68 964
	Košice II			21,694	173 322									21,694	173 322
	Košice III			1,356	8 730									1,356	8 730
	Košice IV			4,791	32 826									4,791	32 826
	Košice-okolie	0,018	135	398,565	2 402 649	0,035	565			1,323	8 236			399,941	2 411 585
	Michalovce	0,000	2 475	223,766	1 368 502	0,448	3 371							224,214	1 374 348



# VOZOVKY NA CESTÁCH III.TRIEDY

## ČLENIENIE: KRAJ/OKRES

STAV SIETE CESTNÝCH KOMUNIKÁCIÍ K: 01.01.2016

KRAJ	OKRES	DĹŽKY VOZOVIEK A PLOCHY VOZOVIEK A KOREKCIÍ PODĹA DRUHU KRYTŮ													
		BETÓNOVÝ		BITÚMENOVÝ		DLÁŽDENÝ		DREVENÝ		ŠTRKOVÝ		NEURČENÝ		SPOLU	
		DĹŽKA VOZOVKY [km]	PLOCHA VOZOVKY [m <sup>2</sup> ]	DĹŽKA VOZOVKY [km]	PLOCHA VOZOVKY [m <sup>2</sup> ]	DĹŽKA VOZOVKY [km]	PLOCHA VOZOVKY [m <sup>2</sup> ]	DĹŽKA VOZOVKY [km]	PLOCHA VOZOVKY [m <sup>2</sup> ]	DĹŽKA VOZOVKY [km]	PLOCHA VOZOVKY [m <sup>2</sup> ]	DĹŽKA VOZOVKY [km]	PLOCHA VOZOVKY [m <sup>2</sup> ]	DĹŽKA VOZOVKY [km]	PLOCHA VOZOVKY [m <sup>2</sup> ]
KE KRAJ	Rožňava	0,000	1 800	138,227	850 912	0,409	2 794			0,096	963			138,732	856 469
	Sobrance	0,231	693	128,231	770 607					0,288	1 296			128,750	772 596
	Spišská Nová Ves			119,827	735 931	0,000	465			0,043	1 248			119,870	737 644
	Trebišov	0,582	2 914	328,511	2 058 596	0,086	656	0,022	88	0,063	803			329,264	2 063 057
<b>KOŠICKÝ KRAJ SPOLU:</b>		<b>0,831</b>	<b>8 017</b>	<b>1 416,165</b>	<b>8 703 704</b>	<b>1,082</b>	<b>8 387</b>	<b>0,022</b>	<b>88</b>	<b>1,813</b>	<b>12 955</b>			<b>1 419,913</b>	<b>8 733 150</b>
NITRIANSKY KRAJ	Komárno	0,000	67	222,581	1 410 214	0,000	320							222,581	1 410 601
	Levice			416,662	2 639 985									416,662	2 639 985
	Nitra	0,292	1 606	270,526	1 677 754	0,052	322							270,870	1 679 683
	Nové Zámky	0,032	192	251,235	1 598 024	0,103	1 093			0,098	372			251,468	1 599 681
	Šaľa	0,426	2 849	77,191	499 315									77,617	502 164
	Topoľčany			158,268	1 005 137	0,079	458			1,036	5 178			159,383	1 010 773
	Zlaté Moravce			141,330	898 297	0,567	6 281			0,068	272			141,965	904 851
<b>NITRIANSKY KRAJ SPOLU:</b>		<b>0,750</b>	<b>4 714</b>	<b>1 537,793</b>	<b>9 728 726</b>	<b>0,801</b>	<b>8 474</b>			<b>1,202</b>	<b>5 822</b>			<b>1 540,546</b>	<b>9 747 737</b>
PREŠOVSKÝ KRAJ	Bardejov	2,063	14 380	265,313	1 518 583					2,413	8 143			269,789	1 541 105
	Humenné			148,831	896 428	0,001	6			0,000	240			148,832	896 673
	Kežmarok			119,677	692 751			0,071	324	3,455	15 584			123,203	708 659
	Levoča			117,705	716 263	0,022	214			0,000	1 456			117,727	717 933
	Medzilaborce			44,581	254 302					2,130	7 455			46,711	261 757
	Poprad	0,026	169	140,128	848 045	0,031	155			0,000	842			140,185	849 211
	Prešov			282,495	1 705 555	0,000	225			0,000	1 060			282,495	1 706 840
	Sabinov			146,821	840 255	0,000	192			0,000	1 186			146,821	841 633
	Snina			84,366	492 772	0,000	111			0,106	599			84,472	493 482
	Stará Ľubovňa			140,453	846 546					1,105	4 314			141,558	850 861
	Stropkov	0,450	1 575	106,220	601 540			0,007	25	2,268	7 964			108,945	611 103
Svidník			153,646	870 320									153,646	870 320	
Vranov n./Topľou			156,445	976 946	0,016	381			0,000	413			156,461	977 740	
<b>PREŠOVSKÝ KRAJ SPOLU:</b>		<b>2,539</b>	<b>16 124</b>	<b>1 906,681</b>	<b>11 260 306</b>	<b>0,070</b>	<b>1 284</b>	<b>0,078</b>	<b>349</b>	<b>11,477</b>	<b>49 255</b>			<b>1 920,845</b>	<b>11 327 317</b>



# VOZOVKY NA CESTÁCH III.TRIEDY

## ČLENENIE: KRAJ/OKRES

STAV SIETE CESTNÝCH KOMUNIKÁCIÍ K: 01.01.2016

KRAJ	OKRES	DĹŽKY VOZOVIEK A PLOCHY VOZOVIEK A KOREKCIÍ PODĹA DRUHU KRYTU													
		BETÓNOVÝ		BITÚMENOVÝ		DLÁŽDENÝ		DREVENÝ		ŠTRKOVÝ		NEURČENÝ		SPOLU	
		DĹŽKA VOZOVKY [km]	PLOCHA VOZOVKY [m <sup>2</sup> ]	DĹŽKA VOZOVKY [km]	PLOCHA VOZOVKY [m <sup>2</sup> ]	DĹŽKA VOZOVKY [km]	PLOCHA VOZOVKY [m <sup>2</sup> ]	DĹŽKA VOZOVKY [km]	PLOCHA VOZOVKY [m <sup>2</sup> ]	DĹŽKA VOZOVKY [km]	PLOCHA VOZOVKY [m <sup>2</sup> ]	DĹŽKA VOZOVKY [km]	PLOCHA VOZOVKY [m <sup>2</sup> ]	DĹŽKA VOZOVKY [km]	PLOCHA VOZOVKY [m <sup>2</sup> ]
TRENČIANSKY KRAJ	Bánovce nad Bebravou	0,048	288	152,969	942 794	0,043	202							153,060	943 284
	Ilava			82,948	504 983					0,000	952			82,948	505 934
	Myjava			171,082	994 460					0,000	56			171,082	994 516
	Nové Mesto n./Váhom			151,666	896 400									151,666	896 400
	Partizánske			59,637	369 999	0,505	2 778							60,142	372 777
	Považská Bystrica			123,384	776 268					0,000	370			123,384	776 639
	Prievidza	1,498	9 520	135,101	886 936	0,018	117	0,036	157	0,000	72			136,653	896 802
	Púchov			86,627	509 904					0,000	24			86,627	509 928
Trenčín	0,091	1 099	174,138	1 043 603	0,018	139							174,247	1 044 841	
<b>TRENČIANSKY KRAJ SPOLU:</b>		<b>1,637</b>	<b>10 907</b>	<b>1 137,552</b>	<b>6 925 348</b>	<b>0,584</b>	<b>3 235</b>	<b>0,036</b>	<b>157</b>	<b>0,000</b>	<b>1 474</b>			<b>1 139,809</b>	<b>6 941 121</b>
TRNAVSKÝ KRAJ	Dunajská Streda	5,182	36 567	346,448	2 202 322									351,630	2 238 889
	Galanta	0,828	5 487	170,752	1 104 280									171,580	1 109 767
	Hlohovec			59,553	387 796									59,553	387 796
	Piešťany			53,012	350 345					0,310	1 085			53,322	351 430
	Senica	0,000	270	156,442	1 008 562					0,000	1 953			156,442	1 010 785
	Skalica	1,325	7 993	81,873	532 502	0,000	702			0,000	44			83,198	541 240
	Trnava	1,357	11 662	194,249	1 295 590									195,606	1 307 252
<b>TRNAVSKÝ KRAJ SPOLU:</b>		<b>8,692</b>	<b>61 979</b>	<b>1 062,329</b>	<b>6 881 397</b>	<b>0,000</b>	<b>702</b>			<b>0,310</b>	<b>3 082</b>			<b>1 071,331</b>	<b>6 947 160</b>





# VOZOVKY NA CESTÁCH III.TRIEDY

## ČLENENIE: KRAJ/OKRES

STAV SIETE CESTNÝCH KOMUNIKÁCIÍ K: 01.01.2016

KRAJ	OKRES	DĹŽKY VOZOVIEK A PLOCHY VOZOVIEK A KOREKCIÍ PODĽA DRUHU KRYTŮ													
		BETÓNOVÝ		BITÚMENOVÝ		DLÁŽDENÝ		DREVENÝ		ŠTRKOVÝ		NEURČENÝ		SPOLU	
		DĹŽKA VOZOVKY [km]	PLOCHA VOZOVKY [m <sup>2</sup> ]	DĹŽKA VOZOVKY [km]	PLOCHA VOZOVKY [m <sup>2</sup> ]	DĹŽKA VOZOVKY [km]	PLOCHA VOZOVKY [m <sup>2</sup> ]	DĹŽKA VOZOVKY [km]	PLOCHA VOZOVKY [m <sup>2</sup> ]	DĹŽKA VOZOVKY [km]	PLOCHA VOZOVKY [m <sup>2</sup> ]	DĹŽKA VOZOVKY [km]	PLOCHA VOZOVKY [m <sup>2</sup> ]	DĹŽKA VOZOVKY [km]	PLOCHA VOZOVKY [m <sup>2</sup> ]
ŽILINSKÝ KRAJ	Bytča			41,579	241 121									41,579	241 121
	Čadca			110,038	719 678	0,000	96			0,000	996			110,038	720 769
	Dolný Kubín			87,879	541 846	0,738	5 426			0,000	2 141			88,617	549 413
	Kysucké Nové Mesto			56,197	368 597	0,000	150			0,000	38			56,197	368 784
	Liptovský Mikuláš			173,925	1 092 620			0,085	456	0,885	4 859			174,895	1 097 934
	Martin			134,932	866 227					0,000	40			134,932	866 267
	Námestovo	0,000	44	93,399	580 702					0,000	1 111			93,399	581 857
	Ružomberok			88,030	553 337	0,000	375			4,442	22 798			92,472	576 510
	Turčianske Teplice			80,750	513 109					0,000	952			80,750	514 061
	Tvrdošín	0,240	960	55,434	356 258	0,507	3 663	0,033	140	0,592	2 830			56,806	363 851
Žilina			180,952	1 188 989	0,128	704			0,000	3 493			181,080	1 193 186	
<b>ŽILINSKÝ KRAJ SPOLU:</b>		<b>0,240</b>	<b>1 004</b>	<b>1 103,115</b>	<b>7 022 483</b>	<b>1,373</b>	<b>10 413</b>	<b>0,118</b>	<b>596</b>	<b>5,919</b>	<b>39 258</b>			<b>1 110,765</b>	<b>7 073 754</b>
<b>VOZOVKY NA CESTÁCH III.TRIEDY SPOLU:</b>		<b>14,689</b>	<b>103 614</b>	<b>10 351,761</b>	<b>63 877 196</b>	<b>5,377</b>	<b>42 610</b>	<b>0,264</b>	<b>1 224</b>	<b>35,172</b>	<b>179 392</b>	<b>0,001</b>	<b>12</b>	<b>10 407,264</b>	<b>64 204 048</b>

**ODBOR 2100 – CESTNÁ DATABANKA**

## **DĹŽKY DIAĽNIC A CIEST NA ÚZEMÍ SR**

**SO STAVOM SIETE CESTNÝCH KOMUNIKÁCIÍ KU DŇU: 01.01.2016**

**BRATISLAVA, 2016**

# DĚKY DIALNIC, RYCHLOSTNÝCH CIEST A CIEST I., II., III. TRIEDY NA ÚZEMÍ SLOVENSKEJ REPUBLIKY



STAV SIETE CESTNÝCH KOMUNIKÁCIÍ K: 01.01.2016

ČÍSLO CK	DĚKA(km)
D1	366,770
D2	80,564
D3	8,886
D4	6,887
PD0005	1,226

ČÍSLO CK	DĚKA(km)
R00001	169,410
R00001A	6,758
R00002	48,833
R00003	18,803
R00004	18,696
R00006	1,693
PR0003	12,701

000002	100,697
000009	114,460
000010	29,634
000011	36,827
000011A	5,467
000011B	0,799
000012	15,235
000013	11,426
000014	24,740
000015	49,621
000016	196,876
000017	17,908
000018	303,795
000019	89,705
000020	28,150
000021	58,599
000035	7,894
000049	26,322
000049A	4,882
000051	195,586
000054	15,715
000057	12,039
000059	110,885
000060	6,430
000061	190,642
000061A	2,200
000061B	2,750
000062	36,882
000063	147,430
000064	200,207
000064A	1,000
000064B	1,909
000065	124,627
000065D	6,625
000066	246,699
000066A	2,861
000067	61,362
000068	78,120
000068B	1,337

ČÍSLO CK	DĚKA(km)
000069	12,902
000070	16,895
000071	26,301
000072	104,989
000074	60,949
000074A	2,678
000074B	0,012
000075	195,153
000076	74,377
000077	96,003
000077A	0,090
000078	44,507
000079	96,826
000079A	0,315
000080	1,823

000425	3,858
000426	8,998
000428	3,421
000484	10,363
000487	26,874
000499	81,835
000500	49,643
000501	63,427
000502	78,778
000503	82,002
000504	68,730
000505	10,127
000506	34,977
000507	215,819
000509	38,194
000510	30,900
000511	88,441
000512	32,211
000513	29,254
000513A	0,676
000514	30,415
000515	2,981
000516	25,610
000517	24,219
000519	30,087
000520	85,024
000524	31,924
000526	163,157
000527	85,748
000527A	0,409
000527B	4,433
000529	39,018
000531	35,981
000532	45,030
000533	57,784
000534	10,402
000535	10,986

ČÍSLO CK	DĚKA(km)
000536	44,304
000536A	0,092
000537	62,000
000538	7,393
000539	6,643
000540	8,818
000541	18,592
000542	29,680
000543	30,169
000545	42,931
000546	76,721
000547	61,979
000548	48,116
000549	30,504
000550	10,314
000552	85,113
000554	88,419
000555	42,854
000556	19,867
000558	39,100
000559	56,027
000560	17,791
000561	43,142
000562	19,998
000563	19,177
000564	69,604
000566	34,145
000567	44,206
000571	53,423
000572	48,899
000573	66,796
000574	51,277
000574A	1,746
000575	38,957
000576	41,822
000578	20,070
000579	7,164
000580	38,328
000580A	0,100
000581	41,519
000582	32,413
000583	43,961
000583A	6,904
000583B	0,266
000583C	0,985
000583D	1,130
000584	71,295
000584A	1,533
000585	29,493
000587	36,163
000588	40,231
000589	31,928
000590	49,435

ČÍSLO CK	DĚKA(km)
000591	67,751
000592	12,248
000593	40,851
000594	7,907
000595	31,648

1015	13,737
1020	5,340
1030	3,869
1040	0,808
1041	6,780
1042	3,593
1043	8,671
1044	6,228
1045	1,460
1046	12,858
1047	4,275
1048	5,114
1049	7,919
1050	1,029
1051	2,024
1052	4,272
1053	9,183
1054	7,467
1055	4,370
1056	9,827
1057	0,846
1058	0,918
1059	2,982
1060	0,909
1061	1,048
1062	17,349
1063	1,085
1064	0,884
1065	9,368
1066	2,469
1067	13,337
1080	5,438
1081	0,530
1082	8,479
1083	10,588
1084	2,436
1085	4,039
1086	4,386
1087	5,435
1088	3,073
1089	1,872
1090	6,784
1091	10,022
1092	2,442
1093	1,196
1094	5,667
1095	7,781

# DĚKY DIALNIC, RYCHLOSTNÝCH CIEST A CIEST I., II., III. TRIEDY NA ÚZEMÍ SLOVENSKEJ REPUBLIKY



STAV SIETE CESTNÝCH KOMUNIKÁCIÍ K: 01.01.2016

ČÍSLO CK	DĚKA(km)
1100	11,746
1101	0,184
1102	7,773
1103	3,833
1104	0,052
1105	2,849
1106	18,654
1107	13,871
1108	12,453
1109	3,941
1110	1,371
1111	11,258
1112	0,122
1113	11,589
1114	9,511
1115	2,374
1120	0,604
1121	3,658
1122	8,011
1123	2,694
1124	3,367
1125	0,503
1126	2,012
1127	2,495
1128	1,365
1129	4,194
1130	2,212
1131	6,031
1132	2,036
1133	5,822
1134	9,340
1135	3,546
1136	12,758
1140	14,933
1141	0,487
1142	3,192
1143	4,768
1144	4,439
1145	5,923
1146	23,185
1147	3,302
1148	6,975
1149	14,042
1150	2,052
1151	6,297
1152	5,714
1153	1,438
1154	1,177
1155	8,747
1156	3,870
1157	0,996
1158	4,811
1159	2,492

ČÍSLO CK	DĚKA(km)
1160	3,292
1161	0,652
1162	5,697
1163	9,567
1164	2,756
1165	3,771
1166	2,957
1167	7,889
1168	0,277
1169	8,955
1170	1,440
1180	0,179
1181	10,738
1182	2,617
1183	6,187
1184	8,588
1185	3,278
1186	5,028
1187	1,029
1188	4,110
1189	1,557
1190	1,722
1191	1,722
1192	6,141
1193	2,921
1194	2,781
1195	2,591
1196	13,468
1197	7,355
1198	9,488
1199	4,264
1200	3,902
1201	2,781
1202	0,908
1203	12,322
1204	7,137
1205	4,364
1206	4,291
1207	4,087
1208	3,614
1209	1,398
1210	5,208
1211	11,571
1212	3,641
1220	8,389
1221	3,132
1222	7,325
1223	15,834
1224	1,661
1225	11,802
1226	4,832
1227	4,237
1228	0,949

ČÍSLO CK	DĚKA(km)
1229	12,082
1230	2,122
1231	3,630
1232	18,519
1233	0,968
1234	3,463
1235	4,373
1236	1,230
1237	5,252
1238	8,179
1239	5,766
1240	7,984
1241	3,650
1242	11,584
1243	1,931
1244	1,780
1245	3,977
1246	6,677
1255	1,645
1256	1,490
1257	7,031
1258	4,202
1259	1,456
1260	2,048
1261	17,056
1262	1,697
1263	0,728
1264	2,771
1265	10,612
1266	3,056
1267	6,385
1268	0,403
1269	1,473
1270	4,930
1275	5,967
1276	7,572
1277	5,732
1278	2,172
1279	12,225
1280	1,932
1281	2,256
1282	8,759
1283	3,637
1284	0,739
1285	5,847
1286	13,880
1287	9,575
1288	0,228
1289	0,569
1290	4,038
1291	11,109
1292	1,884
1293	6,470

ČÍSLO CK	DĚKA(km)
1294	1,217
1295	16,177
1296	2,149
1297	7,640
1298	3,152
1299	18,353
1300	4,047
1301	8,752
1302	1,184
1303	4,192
1304	0,969
1310	2,233
1311	8,144
1312	2,414
1313	12,788
1314	2,285
1315	14,918
1316	1,163
1317	1,478
1318	0,688
1319	4,101
1320	17,987
1321	0,285
1322	3,257
1323	1,067
1324	1,426
1325	5,513
1326	3,698
1330	3,663
1331	1,471
1332	3,942
1333	5,720
1334	17,854
1335	4,230
1336	7,124
1337	28,050
1338	2,731
1339	4,092
1340	7,265
1341	3,387
1342	4,173
1343	4,160
1344	5,180
1345	10,858
1346	8,179
1347	2,323
1348	2,747
1349	9,227
1350	3,116
1351	3,106
1352	2,119
1353	1,607
1354	10,895

# DĚKY DIALNIC, RYCHLOSTNÝCH CIEST A CIEST I., II., III. TRIEDY NA ÚZEMÍ SLOVENSKEJ REPUBLIKY



STAV SIETE CESTNÝCH KOMUNIKÁCIÍ K: 01.01.2016

ČÍSLO CK	DĚKA(km)
1355	4,416
1356	14,141
1365	2,937
1366	15,162
1367	4,454
1368	7,876
1369	1,368
1370	3,264
1371	1,416
1375	3,236
1376	0,843
1377	9,126
1378	1,523
1379	6,480
1380	0,971
1381	2,287
1382	6,166
1383	1,882
1384	4,353
1385	4,502
1386	7,436
1387	1,247
1388	2,684
1389	2,010
1390	3,154
1391	2,363
1392	0,597
1393	1,291
1394	26,025
1395	13,597
1396	3,579
1397	8,226
1398	2,456
1399	3,194
1400	5,835
1401	1,827
1402	4,447
1403	5,990
1404	2,269
1405	7,597
1406	3,840
1407	1,544
1408	5,661
1409	9,695
1410	2,021
1411	4,284
1412	5,610
1413	3,186
1414	2,250
1415	1,496
1416	1,550
1417	2,804
1418	15,020

ČÍSLO CK	DĚKA(km)
1419	4,194
1420	1,207
1421	23,170
1422	22,943
1423	1,913
1424	5,114
1425	3,954
1426	7,753
1427	5,985
1428	8,375
1429	5,171
1430	3,524
1431	10,131
1432	12,042
1433	4,988
1434	3,990
1435	9,923
1436	9,373
1437	2,924
1438	1,980
1450	2,204
1451	10,454
1452	5,218
1453	2,551
1454	6,014
1455	19,457
1456	3,011
1457	3,969
1458	5,014
1459	11,826
1460	9,387
1461	2,411
1462	2,534
1463	18,451
1464	33,431
1465	5,750
1466	5,785
1467	6,370
1468	7,779
1469	0,785
1470	9,041
1471	0,793
1472	4,587
1473	0,197
1474	7,709
1475	2,804
1476	4,570
1477	7,941
1478	7,298
1490	1,254
1491	0,347
1492	4,384
1493	10,974

ČÍSLO CK	DĚKA(km)
1494	17,298
1495	11,720
1496	3,124
1497	24,280
1498	0,417
1499	2,382
1500	16,771
1501	1,662
1502	4,755
1503	2,443
1504	8,518
1505	5,041
1506	12,714
1507	6,313
1508	2,290
1509	1,820
1510	0,069
1511	0,103
1512	2,221
1513	1,116
1514	53,713
1515	8,693
1516	0,098
1517	3,350
1518	0,799
1519	2,136
1520	9,146
1521	16,304
1522	18,801
1523	0,529
1524	1,107
1525	16,927
1526	4,953
1527	11,404
1528	0,027
1529	16,678
1530	9,839
1540	3,618
1541	6,886
1542	9,895
1543	12,397
1544	2,733
1545	7,946
1546	3,559
1547	6,618
1548	3,865
1549	4,314
1550	16,067
1551	8,328
1552	2,458
1553	1,446
1554	1,557
1555	2,334

ČÍSLO CK	DĚKA(km)
1556	25,782
1557	6,008
1558	2,784
1559	4,576
1560	7,074
1561	1,451
1562	4,501
1563	13,017
1564	5,221
1565	4,690
1566	10,348
1567	12,873
1568	2,960
1569	4,727
1570	3,110
1571	2,442
1572	5,338
1573	1,756
1574	1,497
1575	11,055
1576	11,006
1577	0,677
1578	14,163
1579	16,299
1580	1,511
1581	7,097
1582	15,503
1583	2,135
1584	5,178
1585	1,797
1586	5,052
1587	19,637
1588	2,867
1589	1,132
1590	5,474
1591	1,046
1592	2,913
1593	7,605
1594	0,997
1595	8,155
1596	1,734
1597	8,805
1598	2,930
1610	5,747
1611	0,683
1612	4,296
1613	10,697
1614	12,826
1615	2,052
1616	0,068
1617	1,605
1618	0,961
1619	2,395

# DĚKY DIALNIC, RYCHLOSTNÝCH CIEST A CIEST I., II., III. TRIEDY NA ÚZEMÍ SLOVENSKEJ REPUBLIKY



STAV SIETE CESTNÝCH KOMUNIKÁCIÍ K: 01.01.2016

ČÍSLO CK	DĚKA(km)
1620	1,348
1621	4,697
1622	23,054
1623	1,095
1624	3,225
1625	1,627
1626	22,976
1627	15,568
1628	5,820
1629	0,347
1630	1,277
1640	9,082
1641	27,881
1642	2,523
1643	5,493
1644	1,790
1645	7,535
1646	1,311
1647	4,127
1648	4,867
1649	2,176
1650	15,092
1651	7,431
1652	5,208
1653	4,207
1654	0,494
1655	4,899
1656	4,369
1657	13,246
1658	7,997
1659	1,073
1660	5,295
1661	26,129
1662	6,407
1663	2,927
1664	3,107
1665	1,196
1666	3,526
1667	0,047
1668	3,441
1669	10,281
1670	1,887
1671	2,898
1672	2,447
1673	7,033
1674	22,306
1675	7,834
1676	14,044
1677	7,179
1678	15,725
1679	3,549
1680	2,709
1681	14,524

ČÍSLO CK	DĚKA(km)
1682	1,755
1683	0,703
1684	3,502
1685	0,922
1686	0,134
1687	15,604
1688	7,125
1689	15,894
1690	4,754
1700	2,604
1701	2,597
1702	2,877
1703	2,332
1704	1,549
1705	2,254
1706	11,538
1707	3,145
1708	3,302
1709	3,093
1710	4,237
1711	4,832
1712	0,790
1713	0,156
1714	0,320
1715	0,167
1716	2,099
1717	1,961
1718	0,146
1719	5,434
1720	2,407
1721	3,064
1722	13,702
1723	3,842
1724	4,949
1725	4,919
1726	8,719
1727	3,707
1728	4,116
1729	1,490
1730	5,856
1731	2,914
1732	0,652
1733	0,097
1734	2,766
1735	6,043
1736	5,152
1737	0,117
1745	3,965
1746	7,500
1747	0,177
1748	1,553
1749	0,538
1750	18,225

ČÍSLO CK	DĚKA(km)
1751	3,277
1752	4,341
1753	21,210
1754	3,550
1755	2,597
1756	3,474
1757	0,516
1758	0,217
1759	6,303
1760	0,352
1761	0,356
1762	0,221
1763	1,672
1764	4,706
1765	1,243
1770	27,571
1771	2,453
1772	1,149
1773	5,736
1774	16,342
1775	5,039
1776	5,125
1777	2,497
1778	6,922
1779	2,915
1780	2,495
1781	3,252
1782	0,150
1783	1,900
1784	0,122
1785	4,303
1786	2,496
1787	2,372
1788	1,112
1789	2,095
1790	3,257
1791	8,131
1792	0,139
1793	0,304
1794	0,444
1795	2,892
1796	21,192
1797	2,837
1798	6,570
1799	7,740
1800	1,966
1801	1,381
1802	0,497
1803	3,364
1804	1,953
1805	1,783
1806	2,007
1807	2,833

ČÍSLO CK	DĚKA(km)
1820	4,849
1821	7,805
1822	0,117
1823	6,164
1824	11,045
1825	4,499
1826	0,339
1827	3,369
1828	1,647
1829	1,822
1830	2,921
1831	10,325
1832	4,124
1833	0,866
1834	3,006
1835	4,331
1836	0,071
1837	0,075
1838	3,046
1839	1,348
1840	0,634
1841	0,397
1842	4,575
1843	1,789
1844	2,341
1845	1,247
1846	6,275
1847	2,221
1848	0,823
1849	3,542
1850	1,618
1860	9,079
1861	15,395
1862	9,038
1863	3,534
1864	1,215
1865	6,634
1866	1,001
1867	2,938
1868	2,003
1869	1,455
1870	0,950
1871	2,250
1872	5,588
1873	0,555
1874	1,793
1875	5,077
1876	7,527
1877	7,274
1878	0,623
1879	1,394
1880	6,026
1881	5,479

# DĚKY DIALNIC, RYCHLOSTNÝCH CIEST A CIEST I., II., III. TRIEDY NA ÚZEMÍ SLOVENSKEJ REPUBLIKY



STAV SIETE CESTNÝCH KOMUNIKÁCIÍ K: 01.01.2016

ČÍSLO CK	DĚKA(km)
1882	14,068
1883	0,818
1884	4,272
1885	9,030
1886	3,882
1887	3,847
1888	3,887
1889	3,516
1890	1,732
1891	1,947
1892	1,011
1893	12,089
1894	2,152
1895	2,140
1896	15,213
1910	3,884
1911	1,145
1912	26,974
1913	0,847
1914	2,091
1915	2,523
1916	0,608
1917	0,891
1918	1,063
1919	5,267
1920	0,143
1921	0,247
1922	15,569
1923	6,649
1924	2,908
1925	0,092
1926	0,017
1927	2,150
1928	4,527
1929	2,897
1935	5,042
1936	15,586
1937	0,127
1938	3,420
1939	2,380
1940	2,412
1941	5,395
1942	2,926
1943	1,148
1944	6,753
1945	0,222
1946	12,113
1947	19,198
1948	0,238
1949	7,675
1950	0,341
1951	14,364
1952	2,170

ČÍSLO CK	DĚKA(km)
1953	4,568
1960	3,246
1961	0,687
1962	1,735
1963	1,497
1964	3,622
1965	4,557
1966	1,476
1967	9,098
1968	0,950
1969	0,435
1970	1,117
1971	1,527
1972	2,593
1973	1,751
1974	0,287
1975	1,093
1976	19,277
1977	1,826
1978	18,237
1979	2,842
1980	1,742
1981	1,094
1982	0,159
1983	7,435
1984	2,354
1985	1,387
1986	1,874
1987	4,621
1988	1,629
1989	3,534
1990	0,954
2000	3,616
2001	2,765
2002	1,155
2003	9,082
2004	3,620
2005	15,278
2006	5,926
2010	3,058
2011	0,016
2012	6,295
2013	8,973
2014	4,035
2015	3,227
2016	6,008
2017	8,263
2018	1,548
2019	2,976
2020	5,524
2021	0,426
2022	4,201
2023	0,125

ČÍSLO CK	DĚKA(km)
2024	1,996
2025	0,162
2026	13,322
2027	0,043
2028	5,974
2029	3,841
2030	0,326
2031	4,169
2032	6,197
2033	2,042
2034	1,747
2035	14,938
2036	3,373
2037	2,508
2038	2,024
2039	4,009
2040	1,215
2050	3,170
2051	5,411
2052	7,506
2053	2,595
2054	11,458
2055	3,708
2056	5,560
2057	1,797
2058	7,898
2070	6,328
2071	4,125
2072	3,161
2073	2,884
2074	1,675
2075	2,146
2076	5,922
2077	1,673
2078	2,647
2079	0,892
2080	2,666
2082	3,805
2083	1,692
2084	11,371
2085	3,874
2086	2,176
2087	1,773
2088	0,451
2089	3,701
2090	5,240
2091	1,544
2092	10,327
2093	7,308
2094	2,567
2095	5,667
2096	1,107
2097	1,347

ČÍSLO CK	DĚKA(km)
2098	1,153
2099	10,066
2100	0,905
2101	1,607
2102	6,272
2103	3,554
2104	6,939
2105	2,377
2106	7,185
2107	0,042
2108	5,809
2109	3,157
2110	4,016
2111	2,347
2112	14,287
2113	1,435
2115	3,208
2116	2,708
2117	3,389
2130	3,898
2131	13,354
2132	34,744
2133	0,747
2134	2,344
2135	0,890
2136	1,320
2137	3,635
2138	1,780
2139	3,085
2140	4,073
2141	6,433
2142	3,842
2143	3,963
2144	4,298
2145	4,982
2146	1,791
2147	0,804
2148	2,782
2149	0,667
2150	1,474
2151	0,396
2152	3,063
2153	0,497
2154	1,561
2155	1,872
2156	2,392
2157	2,764
2158	1,434
2159	5,689
2160	6,139
2161	0,840
2162	2,374
2163	0,442

# DĚKY DIALNIC, RYCHLOSTNÝCH CIEST A CIEST I., II., III. TRIEDY NA ÚZEMÍ SLOVENSKEJ REPUBLIKY



STAV SIETE CESTNÝCH KOMUNIKÁCIÍ K: 01.01.2016

ČÍSLO CK	DĚKA(km)
2170	1,617
2171	9,938
2172	0,492
2173	0,350
2174	6,990
2175	1,252
2176	7,275
2177	1,329
2178	3,279
2179	2,860
2180	4,517
2181	4,861
2182	0,986
2183	10,954
2184	1,802
2185	0,887
2186	1,217
2187	1,337
2188	1,504
2189	0,744
2190	2,680
2191	1,797
2192	1,997
2193	0,476
2194	4,289
2195	0,131
2210	0,803
2211	10,303
2212	0,105
2213	21,360
2214	1,131
2215	1,892
2216	11,751
2217	0,896
2218	0,561
2219	2,047
2220	5,695
2221	0,559
2222	1,374
2223	18,873
2224	28,832
2225	0,795
2226	4,836
2227	3,140
2228	0,598
2229	2,977
2240	6,026
2241	3,024
2242	3,217
2243	0,958
2244	2,874
2245	1,069
2246	4,388

ČÍSLO CK	DĚKA(km)
2247	10,646
2248	4,733
2249	0,166
2250	15,046
2251	7,556
2252	0,052
2253	5,088
2254	0,228
2255	1,016
2256	9,566
2257	0,096
2258	1,669
2259	0,125
2260	1,990
2261	2,271
2262	1,822
2263	6,171
2264	1,547
2270	11,147
2271	4,742
2272	1,266
2273	0,980
2274	29,708
2275	1,277
2276	8,248
2277	7,471
2278	6,916
2279	2,529
2280	4,487
2281	2,805
2282	2,997
2283	4,668
2284	1,796
2285	0,836
2286	2,731
2300	0,521
2301	8,652
2302	2,006
2303	0,596
2304	0,046
2305	4,499
2306	4,170
2307	0,383
2308	8,783
2309	1,980
2310	1,069
2311	20,197
2312	2,559
2320	3,791
2321	6,080
2322	4,847
2323	0,997
2324	1,096

ČÍSLO CK	DĚKA(km)
2325	4,656
2326	3,182
2327	9,378
2328	2,126
2329	3,776
2330	1,293
2331	0,947
2332	4,781
2333	3,649
2334	2,427
2335	11,381
2336	3,446
2337	3,365
2338	7,095
2339	1,067
2340	3,594
2341	1,746
2342	3,198
2343	15,205
2344	1,159
2345	1,595
2346	1,006
2347	7,763
2348	1,998
2349	0,347
2350	3,305
2351	3,210
2352	1,447
2353	3,197
2354	0,066
2355	2,027
2356	6,235
2357	0,024
2358	11,286
2359	5,635
2360	2,418
2361	2,340
2362	1,692
2370	1,392
2371	0,721
2372	3,624
2373	13,735
2374	3,559
2375	5,004
2376	0,216
2377	6,715
2378	6,314
2379	7,696
2380	1,218
2381	0,443
2382	1,557
2383	1,837
2384	0,746

ČÍSLO CK	DĚKA(km)
2385	0,302
2386	1,652
2387	1,893
2388	0,193
2389	0,358
2390	0,294
2391	3,552
2392	0,227
2393	0,331
2394	0,747
2395	5,677
2396	1,234
2397	1,071
2410	4,083
2411	0,198
2412	2,824
2413	5,468
2414	0,865
2415	8,566
2416	4,726
2417	0,867
2418	11,402
2419	7,567
2420	16,434
2421	7,169
2422	1,839
2423	1,020
2424	5,077
2425	4,436
2426	3,773
2427	13,435
2428	12,552
2429	2,192
2430	1,829
2431	6,628
2432	3,416
2433	1,975
2434	4,266
2440	12,530
2441	13,800
2442	8,524
2443	1,948
2444	4,403
2445	0,355
2446	0,923
2447	6,516
2448	4,098
2449	2,396
2450	9,991
2451	1,398
2452	7,688
2453	0,473
2454	3,757



# DĚLKY DIALNIC, RYCHLOSTNÝCH CIEST A CIEST I., II., III. TRIEDY NA ÚZEMÍ SLOVENSKEJ REPUBLIKY



STAV SIETE CESTNÝCH KOMUNIKÁCIÍ K: 01.01.2016

ČÍSLO CK	DĚLKA(km)
2455	19,798
2456	2,191
2457	4,276
2458	1,944
2459	1,096
2460	4,124
2461	1,184
2462	6,003
2463	17,352
2464	0,413
2465	2,872
2466	0,552
2467	2,671
2480	3,765
2481	2,039
2482	13,477
2483	9,059
2484	2,754
2485	0,350
2486	2,156
2487	18,145
2488	5,319
2489	4,096
2490	0,187
2491	3,196
2492	10,598
2493	16,353
2494	0,823
2495	11,430
2496	0,196
2497	2,520
2498	15,666
2499	1,865
2500	1,698
2501	7,672
2502	2,863
2503	0,084
2504	6,613
2510	1,602
2511	16,382
2512	14,709
2513	9,972
2514	0,349
2515	0,725
2516	0,181
2517	0,440
2518	1,867
2519	1,339
2520	7,637
2521	5,537
2522	5,778
2523	10,250
2524	2,851

ČÍSLO CK	DĚLKA(km)
2530	15,296
2531	2,698
2532	1,197
2533	12,645
2534	2,520
2535	3,645
2536	6,085
2537	0,785
2538	13,267
2539	0,442
2550	4,996
2551	7,241
2552	2,499
2553	2,348
2554	0,998
2555	0,829
2556	1,136
2557	0,521
2558	6,596
2559	0,596
2560	2,187
2561	9,151
2562	11,254
2563	1,100
2564	3,617
2565	13,729
2566	23,599
2567	2,321
2568	15,305
2569	6,843
2570	9,391
2571	1,813
2572	4,838
2573	1,759
2574	4,152
2580	0,397
2581	0,030
2582	5,931
2583	4,697
2584	1,699
2585	4,833
2586	0,295
2587	7,946
2588	3,084
2589	1,878
2590	3,944
2592	14,364
2593	16,773
2594	0,997
2595	0,879
2596	5,478
2597	0,997
2598	1,297

ČÍSLO CK	DĚLKA(km)
2599	3,909
2600	1,965
2601	5,903
2602	12,138
2603	19,623
2604	3,533
2605	32,087
2606	9,085
2607	6,998
2608	3,623
2609	4,126
2610	22,966
2611	8,161
2612	2,552
2613	0,133
2614	3,767
2615	1,073
2616	1,067
2630	2,108
2631	1,048
2632	24,229
2633	5,765
2634	9,056
2635	5,394
2636	4,514
2637	3,621
2638	0,341
2639	1,642
2640	1,978
2641	13,030
2642	5,269
2643	9,317
2644	5,985
2645	9,699
2646	1,890
2647	5,196
2648	2,626
2649	6,662
2650	0,347
2651	1,717
2652	5,670
2653	8,253
2654	2,816
2655	7,856
2656	6,910
2657	1,281
2658	3,143
2659	0,525
2660	1,576
2661	10,053
2662	5,259
2663	1,342
2664	11,703

ČÍSLO CK	DĚLKA(km)
2665	8,794
2666	4,088
2667	1,739
2668	4,322
2669	11,840
2670	5,359
2671	0,547
2672	1,597
2673	4,061
2674	1,750
2675	1,287
2676	1,447
2677	1,522
2678	1,356
2679	0,084
2690	0,396
2691	2,747
2692	1,869
2693	11,733
2694	0,444
2695	1,897
2696	0,377
2697	2,399
2698	4,621
2710	10,767
2711	0,171
2712	1,427
2713	15,431
2714	6,409
2715	26,350
2716	0,346
2717	7,997
2718	1,097
2719	0,068
2720	2,803
2721	0,533
2722	5,246
2723	0,597
2724	19,770
2725	0,876
2726	0,093
2727	0,144
2740	7,578
2741	17,203
2742	3,152
2743	2,308
2744	12,289
2745	10,620
2746	1,402
2747	10,518
2748	0,894
2749	1,090
2750	5,470

# DĚKY DIALNIC, RYCHLOSTNÝCH CIEST A CIEST I., II., III. TRIEDY NA ÚZEMÍ SLOVENSKEJ REPUBLIKY



STAV SIETE CESTNÝCH KOMUNIKÁCIÍ K: 01.01.2016

ČÍSLO CK	DĚKA(km)
2751	2,044
2752	5,730
2753	29,928
2754	2,297
2755	7,566
2756	11,621
2757	1,198
2758	1,902
2759	1,655
2760	3,006
2761	9,226
2762	1,221
2763	5,395
2764	5,573
2765	2,385
2766	2,629
2767	13,542
2768	1,491
2769	0,326
2770	0,485
2771	7,996
2772	0,815
2773	4,286
2774	0,897
2775	3,034
2776	8,710
2777	13,415
2778	0,347
2779	4,470
2780	0,539
2781	5,368
2782	1,155
2783	14,261
2784	1,973
2785	1,552
2786	1,062
2787	4,258
2788	2,747
2789	0,092
2790	22,670
2791	5,721
2792	0,941
2793	2,397
2794	0,897
2795	1,382
2796	2,827
2797	2,447
2798	9,768
2799	5,560
2800	2,263
2801	1,185
2802	1,336
2803	0,435

ČÍSLO CK	DĚKA(km)
2804	1,021
2805	11,973
2806	3,447
2807	1,761
2808	1,697
2820	0,587
2821	3,241
2822	5,519
2823	5,445
2824	1,348
2825	0,329
2826	0,262
2827	0,167
2828	1,789
2829	1,054
2830	0,663
2831	4,513
2832	15,746
2833	0,397
2834	0,480
2835	17,960
2836	6,626
2837	8,515
2838	3,593
2839	4,392
2840	0,498
2841	1,356
2842	8,558
2843	0,957
2844	15,559
2845	8,743
2846	0,232
3000	2,368
3001	0,655
3002	1,369
3003	2,006
3004	2,540
3005	8,234
3006	0,513
3007	3,672
3008	0,417
3009	15,320
3010	2,634
3011	0,400
3012	8,580
3013	0,256
3014	3,930
3015	13,860
3016	0,491
3017	0,959
3018	7,731
3019	1,275
3020	1,383

ČÍSLO CK	DĚKA(km)
3021	0,960
3022	0,361
3023	0,904
3024	0,645
3025	0,652
3026	1,013
3027	6,080
3028	0,617
3029	0,997
3030	4,352
3031	0,356
3032	0,346
3033	8,544
3034	0,260
3035	0,258
3036	0,232
3037	1,936
3038	9,380
3039	0,437
3040	9,818
3041	0,118
3042	0,638
3043	1,147
3044	1,388
3045	2,211
3046	0,250
3047	1,694
3048	0,802
3060	3,624
3061	14,601
3062	5,078
3063	1,764
3064	8,373
3065	2,332
3066	1,433
3067	0,718
3068	6,637
3069	6,100
3070	1,708
3071	5,383
3072	0,797
3073	5,380
3074	17,442
3075	7,633
3076	1,353
3077	9,330
3078	2,985
3079	1,789
3080	9,453
3081	2,784
3082	3,781
3083	1,590
3090	0,534

ČÍSLO CK	DĚKA(km)
3091	2,192
3092	11,355
3093	6,385
3094	5,843
3095	0,597
3096	3,479
3097	4,905
3098	8,480
3099	10,152
3100	3,563
3101	2,255
3102	7,291
3103	2,475
3104	0,718
3105	3,990
3106	6,113
3107	17,251
3108	3,124
3109	13,307
3110	4,437
3111	5,108
3112	5,678
3113	1,251
3120	2,878
3121	0,979
3122	0,133
3123	3,896
3124	2,757
3125	1,205
3126	1,172
3127	4,507
3128	13,549
3129	1,187
3130	0,424
3131	0,111
3132	0,213
3133	1,617
3134	0,432
3135	5,835
3136	2,118
3137	1,811
3138	13,698
3139	1,823
3140	1,483
3141	3,697
3142	9,631
3143	1,188
3144	2,350
3145	0,904
3146	8,833
3147	5,526
3148	8,340
3149	1,736

# DĚKY DIALNIC, RYCHLOSTNÝCH CIEST A CIEST I., II., III. TRIEDY NA ÚZEMÍ SLOVENSKEJ REPUBLIKY



STAV SIETE CESTNÝCH KOMUNIKÁCIÍ K: 01.01.2016

ČÍSLO CK	DĚKA(km)
3150	6,503
3151	1,843
3152	2,095
3153	0,485
3154	1,557
3155	0,307
3156	1,290
3157	0,685
3158	2,248
3159	1,097
3160	2,270
3161	0,257
3170	2,155
3171	18,801
3172	2,373
3173	1,965
3174	11,670
3175	1,394
3176	3,893
3177	12,752
3178	2,382
3179	12,578
3180	8,998
3181	5,161
3182	8,208
3183	27,030
3184	1,842
3185	4,720
3186	0,721
3187	4,893
3188	0,736
3189	5,989
3190	1,826
3191	3,093
3192	1,036
3193	15,598
3200	4,249
3201	8,612
3202	1,015
3203	2,317
3204	15,294
3205	3,019
3206	2,989
3207	0,632
3208	6,830
3209	2,220
3210	2,808
3211	4,350
3212	5,681
3213	3,464
3214	11,527
3215	2,889
3216	23,385

ČÍSLO CK	DĚKA(km)
3217	1,239
3218	2,582
3219	2,954
3220	2,521
3221	2,960
3222	1,212
3223	2,952
3224	1,408
3225	10,849
3226	3,989
3227	28,176
3240	1,495
3241	3,460
3242	9,147
3243	7,335
3244	19,198
3245	1,930
3246	0,637
3247	2,428
3248	5,113
3249	0,619
3250	8,789
3251	0,478
3252	1,922
3253	2,289
3254	2,500
3255	7,031
3256	3,387
3257	3,317
3258	2,069
3259	2,537
3260	1,593
3261	5,653
3270	3,915
3271	1,747
3272	3,683
3273	2,683
3274	0,207
3275	1,926
3276	6,817
3277	4,049
3278	0,198
3279	6,976
3280	0,476
3281	4,037
3290	6,234
3291	0,927
3292	1,452
3293	1,058
3294	1,270
3295	9,465
3296	1,197
3297	1,280

ČÍSLO CK	DĚKA(km)
3298	0,546
3299	3,597
3300	6,665
3301	1,387
3302	21,351
3303	0,706
3304	3,871
3305	0,798
3306	9,279
3307	6,360
3308	4,841
3309	0,177
3310	6,456
3311	4,025
3312	0,230
3313	6,235
3314	1,795
3315	8,000
3316	0,463
3317	1,947
3318	10,739
3319	13,819
3320	0,667
3321	1,457
3322	5,739
3323	1,022
3324	2,198
3325	21,794
3326	2,495
3327	2,888
3328	0,817
3329	4,767
3330	0,268
3331	1,097
3332	0,767
3333	1,701
3334	1,097
3335	11,043
3336	9,800
3337	4,646
3338	1,047
3339	2,215
3340	3,367
3341	2,997
3342	5,480
3343	4,479
3344	0,397
3345	1,451
3346	2,304
3347	2,886
3348	0,587
3349	2,598
3350	0,426

ČÍSLO CK	DĚKA(km)
3351	0,402
3352	2,487
3353	0,811
3354	15,789
3355	0,817
3356	0,352
3357	5,682
3358	5,898
3359	4,942
3360	1,556
3361	3,524
3362	1,810
3363	2,317
3364	3,432
3365	4,669
3366	2,121
3367	0,530
3368	5,167
3369	1,297
3370	1,829
3371	6,284
3372	3,796
3373	0,126
3374	22,292
3375	0,197
3390	16,073
3391	5,346
3400	16,058
3401	5,868
3402	1,314
3403	9,585
3404	7,767
3405	9,534
3406	1,001
3410	12,534
3415	2,042
3416	16,207
3420	10,566
3421	9,483
3422	2,931
3423	13,935
3424	1,891
3425	3,584
3426	6,901
3427	3,858
3428	7,908
3429	4,856
3430	4,339
3431	11,819
3432	5,732
3433	0,631
3434	2,962
3435	2,032

# DĚKY DIALNIC, RYCHLOSTNÝCH CIEST A CIEST I., II., III. TRIEDY NA ÚZEMÍ SLOVENSKEJ REPUBLIKY



STAV SIETE CESTNÝCH KOMUNIKÁCIÍ K: 01.01.2016

ČÍSLO CK	DĚKA(km)
3436	2,789
3437	1,718
3438	6,847
3439	1,512
3440	43,467
3441	4,707
3442	2,580
3443	1,366
3444	3,681
3445	11,439
3446	20,322
3447	1,883
3448	5,463
3449	3,594
3450	1,996
3451	2,693
3452	14,868
3453	1,872
3454	3,405
3455	4,726
3456	10,083
3457	0,972
3458	0,693
3459	3,599
3460	17,380
3461	0,339
3462	14,415
3463	2,248
3464	3,125
3465	3,453
3466	3,709
3467	0,863
3480	4,436
3481	2,721
3482	2,538
3483	7,702
3484	2,132
3485	11,585
3486	5,281
3487	3,211
3488	3,286
3489	8,626
3490	6,723
3491	15,768
3492	0,307
3493	8,047
3494	1,563
3495	1,673
3496	1,169
3497	12,432
3498	2,997
3499	8,020
3500	29,464

ČÍSLO CK	DĚKA(km)
3501	3,003
3502	3,583
3503	1,237
3504	1,333
3505	8,095
3506	2,256
3507	4,246
3508	1,396
3509	4,335
3510	5,402
3511	1,352
3512	0,707
3513	2,424
3514	0,898
3515	14,393
3516	3,680
3517	8,042
3518	2,650
3519	2,856
3520	9,843
3521	1,493
3522	0,545
3523	28,781
3530	8,320
3531	0,441
3532	2,427
3533	28,387
3534	3,947
3535	9,086
3536	5,971
3537	10,242
3538	2,220
3539	5,859
3540	4,030
3541	5,831
3542	3,164
3543	8,338
3544	1,575
3545	3,028
3546	9,308
3547	2,729
3548	6,699
3549	2,919
3550	4,272
3551	2,766
3552	6,169
3553	6,566
3554	8,887
3555	3,795
3556	0,854
3557	3,182
3558	1,511
3570	5,879

ČÍSLO CK	DĚKA(km)
3571	2,344
3572	4,045
3573	12,572
3574	5,047
3575	7,899
3576	3,437
3577	6,380
3578	1,712
3579	11,715
3580	1,646
3581	9,354
3582	5,434
3583	2,060
3584	0,997
3585	2,983
3586	7,733
3587	11,695
3588	2,717
3589	2,366
3590	3,374
3591	3,847
3600	2,235
3601	1,493
3602	0,955
3603	0,455
3604	4,044
3605	1,082
3606	3,490
3607	0,252
3608	3,946
3609	2,178
3610	2,839
3611	2,734
3612	1,429
3613	0,288
3614	7,165
3615	5,204
3616	0,362
3617	9,222
3618	0,446
3619	11,086
3620	0,559
3621	6,601
3622	0,432
3623	5,997
3624	2,535
3625	0,281
3626	3,757
3627	0,333
3628	1,417
3629	9,802
3630	9,381
3631	1,202

ČÍSLO CK	DĚKA(km)
3632	3,367
3633	4,295
3634	0,431
3635	15,842
3636	2,755
3637	5,877
3638	5,615
3639	0,778
3650	10,782
3651	0,252
3652	11,120
3653	9,710
3654	0,356
3655	8,152
3656	6,956
3657	0,187
3658	4,352
3659	5,573
3660	0,383
3661	8,105
3662	1,022
3663	16,603
3664	12,487
3665	6,710
3666	0,354
3667	15,396
3668	0,917
3669	1,267
3670	1,039
3671	0,212
3672	3,117
3673	4,578
3674	0,072
3675	0,496
3676	7,422
3677	6,984
3678	1,807
3679	2,704
3680	7,392
3681	0,239
3682	0,358
3683	0,142
3684	0,247
3685	12,074
3686	5,336
3687	0,294
3688	2,697
3689	7,691
3690	16,477
3691	5,819
3692	2,143
3693	1,836
3694	1,726

# DĚKY DIALNIC, RYCHLOSTNÝCH CIEST A CIEST I., II., III. TRIEDY NA ÚZEMÍ SLOVENSKEJ REPUBLIKY



STAV SIETE CESTNÝCH KOMUNIKÁCIÍ K: 01.01.2016

ČÍSLO CK	DĚKA(km)
3695	8,258
3696	1,972
3697	4,506
3698	6,004
3699	12,219
3700	8,175
3701	6,704
3702	0,396
3703	2,497
3704	0,755
3705	0,633
3706	3,880
3707	0,267
3708	1,848
3709	0,208
3710	8,390
3711	4,376
3712	1,415
3713	0,957
3714	6,916
3715	3,264
3716	6,128
3730	0,386
3731	2,607
3732	4,799
3733	4,570
3734	2,758
3735	8,073
3736	4,088
3737	9,738
3738	7,633
3739	20,724
3740	1,701
3741	15,594
3742	3,515
3743	23,129
3744	22,297
3745	2,489

ČÍSLO CK	DĚKA(km)
3746	3,298
3747	1,860
3748	1,475
3749	5,897
3750	1,505
3751	0,062
3752	3,963
3753	3,965
3754	32,807
3755	5,021
3756	5,660
3757	11,350
3758	1,797
3759	1,252
3760	4,888
3761	5,432
3762	3,978
3763	0,856
3764	3,259
3765	10,374
3766	0,425
3767	0,055
3768	0,262
3769	3,171
3770	8,996
3771	3,107
3772	6,734
3773	2,326
3774	3,335
3790	0,046
3791	1,259
3792	13,745
3793	0,836
3794	0,417
3795	0,895
3796	0,953
3797	6,989

ČÍSLO CK	DĚKA(km)
3798	1,544
3799	6,446
3800	1,497
3801	10,496
3802	3,397
3803	2,992
3804	4,032
3805	4,001
3806	1,983
3807	3,221
3808	1,645
3809	7,580
3810	2,683
3811	2,041
3812	6,660
3813	4,246
3820	12,332
3821	3,017
3822	1,771
3823	0,697
3824	7,741
3825	1,921
3826	17,741
3827	3,191
3828	12,661
3829	2,698
3830	2,347
3831	3,356
3832	8,329
3833	1,683
3834	0,547
3835	2,839
3836	0,995
3837	0,898
3838	1,608
3839	23,151
3840	2,933

ČÍSLO CK	DĚKA(km)
3841	1,297
3842	5,695
3843	7,177
3844	0,817
3845	0,177
3846	13,179
3847	3,161
3848	0,777
3849	3,569
3850	2,920
3860	1,495
3861	0,425
3862	9,140
3863	0,799
3864	6,196
3865	7,482
3866	0,184
3867	3,349
3868	4,446
3869	8,467
3880	0,106
3881	0,114
3882	6,353
3883	1,282
3884	9,555
3885	4,197
3886	13,04
3887	4,097
3888	1,842
3889	11,535
3890	3,342
3891	4,726
3892	11,288
3893	2,317
3894	4,477
3895	6,867
3896	1,858

**ODBOR 2100 – CESTNÁ DATABANKA**

## **NÁSLEDNOSŤ OKRESOV NA CESTNÝCH KOMUNIKÁCIÁCH**

**SO STAVOM SIETE CESTNÝCH KOMUNIKÁCIÍ KU DŇU: 01.01.2016**

**BRATISLAVA, 2016**

# NÁSLEDNOSŤ OKRESOV ( v smere staničenia) NA DIAĽNICIACH, RÝCHLOSTNÝCH CESTÁCH A CESTÁCH I. A II. TRIEDY



STAV SIETE CESTNÝCH KOMUNIKÁCIÍ K: 01.01.2016

ČÍSLO CK	OKRES																									DĹŽKA [km]
	1	2	3	4	5	6	7	8	9	10	11	12	13	14	15	16	17	18	19	20	21	22	23	24	25	
D1	B5	B2	B3	SC	TT	HC	PN	HC	PN	NM	PN	NM	TN	IL	PU	PB	BY	ZA	MT	RK	LM	PP	LE	PO	KS	366,770
D2	SI	SE	MA	B4	B5																					80,564
D3	ZA	CA																								8,886
D4	B5	MA	B4	MA	B4																					6,887

PD5	TN																									1,226
-----	----	--	--	--	--	--	--	--	--	--	--	--	--	--	--	--	--	--	--	--	--	--	--	--	--	-------

R1	TT	GA	NR	ZM	ZC	ZH	ZV	BB																		169,410
R1A	NR																									6,758
R2	ZH	ZV	DT	RS	RA	K2	K4																			48,833
R3	TS	DK	MT	TR																						18,803
R4	KS	SV																								18,696
R6	PU																									1,693

PR3	KS	K1	K4																							12,701
-----	----	----	----	--	--	--	--	--	--	--	--	--	--	--	--	--	--	--	--	--	--	--	--	--	--	--------

I/2	SI	SE	MA	B4	B1	B4	B5																			100,697
I/9	TN	BN	PE	PD	ZH																					114,460
I/10	CA	BY																								29,634
I/11	CA	KM	ZA																							36,827
I/11A	CA																									5,467
I/11B	CA																									0,799
I/12	CA																									15,235
I/13	DS																									11,426
I/14	BB	TR																								24,740
I/15	VT	SP	SK																							49,621
I/16	ZV	DT	LC	RS	RA	RV	KS	K2																		196,876
I/17	KS	K4																								17,908
I/18	ZA	MT	DK	RK	LM	PP	LE	PO	VT	MI																303,795
I/19	K1	K3	KS	TV	MI	SO																				89,705
I/20	KS	PO																								28,150
I/21	PO	SV																								58,599
I/35	GA																									7,894
I/49	PU																									26,322
I/49A	PU																									4,882
I/51	SI	SE	TT	NR	LV	KA	BS	ZV																		195,586
I/54	NM																									15,715
I/57	TN	IL																								12,039
I/59	BB	RK	DK	TS																						110,885
i/60	ZA																									6,430
I/61	B5	B2	SC	TT	HC	PN	NM	TN	IL	PU	PB	BY	ZA													190,642
I/61A	PU																									2,200
I/61B	TN																									2,750
I/62	SC	GA																								36,882
I/63	B2	SC	DS	KN	NZ																					147,430
I/64	KN	NZ	NR	TO	PE	PD	ZA																			200,207
I/64A	ZA																									1,000
I/64B	TO																									1,909
I/65	NR	ZM	ZC	ZH	TR	MT																				124,627
I/65D	MT																									6,625
I/66	LV	KA	ZV	BB	BR	PP	KK	PP																		246,699
I/66A	PP																									2,861
I/67	RS	RA	RV	PP																						61,362
I/68	SL	SA	PO	SA	PO																					78,120
I/68B	SA																									1,337
I/69	ZV	BB																								12,902
I/70	DK																									16,895
I/71	LC																									26,301
I/72	RS	BR	LM	BR																						104,989
I/74	MI	HE	SV																							60,949

# NÁSLEDNOSŤ OKRESOV ( v smere staničenia) NA DIAĽNICIACH, RÝCHLOSTNÝCH CESTÁCH A CESTÁCH I. A II. TRIEDY



STAV SIETE CESTNÝCH KOMUNIKÁCIÍ K: 01.01.2016

ČÍSLO CK	OKRES																									DĹŽKA [km]	
	1	2	3	4	5	6	7	8	9	10	11	12	13	14	15	16	17	18	19	20	21	22	23	24	25		
I/74A	HE																										2,678
I/74B	HE																										0,012
I/75	GA	SA	NZ	LV	VK	LC																				195,153	
I/76	NZ	LV	ZC																							74,377	
I/77	KK	SL	BJ	SK																						96,003	
I/77A	SL																									0,090	
I/78	DK	NO																								44,507	
I/79	VT	TV																								96,826	
I/79A	TV																									0,315	
I/80	PO																									1,823	

II/425	SI	SE																								3,858
II/426	SI																									8,998
II/428	ZC																									3,421
II/484	CA																									10,363
II/487	CA																									26,874
II/499	MY	PN	TO																							81,835
II/500	SI	MY																								49,643
II/501	MA	SE	MY																							63,427
II/502	B3	PK	TT	PN																						78,778
II/503	DS	SC	PK	MA																						82,002
II/504	PK	TT	HC	PN	NM																					68,730
II/505	B4	MA																								10,127
II/506	DS																									34,977
II/507	DS	GA	HC	PN	NM	TN	IL	PU	PB	BY	ZA															215,819
II/509	KN	NZ																								38,194
II/510	SC	DS	GA																							30,900
II/511	PE	ZM	NR	NZ	KN																					88,441
II/512	PE	PD	ZC																							32,211
II/513	HC	NR																								29,254
II/513A	HC																									0,676
II/514	HC	TO																								30,415
II/515	NM																									2,981
II/516	TN	BN																								25,610
II/517	PB	ZA																								24,219
II/519	PD	TR	MT																							30,087
II/520	CA	NO	TS																							85,024
II/524	LV	BS																								31,924
II/526	KA	ZV	DT	PT	RS	RA	RV																			163,157
II/527	LV	VK	KA	ZV																						85,748
II/527A	VK																									0,409
II/527B	VK																									4,433
II/529	DT	BR																								39,018
II/531	RS	RA	BR																							35,981
II/532	RA																									45,030
II/533	RV	SN	LE																							57,784
II/534	PP																									10,402
II/535	RV	SN																								10,986
II/536	SN	LE	PP	KK																						44,304
II/536A	SN																									0,092
II/537	LM	PP																								62,000
II/538	PP																									7,393
II/539	PP																									6,643
II/540	KE	PP																								8,818
II/541	BY	CA																								18,592
II/542	KK																									29,680
II/543	SL	KK																								30,169
II/545	PO	BJ																								42,931
II/546	PO	GL	SN																							76,721
II/547	K1	KS	GE	SN	LE																					61,979



# NÁSLEDNOSŤ OKRESOV ( v smere staničenia) NA DIAĽNICIACH, RÝCHLOSTNÝCH CESTÁCH A CESTÁCH I. A II. TRIEDY



STAV SIETE CESTNÝCH KOMUNIKÁCIÍ K: 01.01.2016

ČÍSLO CK	OKRES																									DĹŽKA [km]	
	1	2	3	4	5	6	7	8	9	10	11	12	13	14	15	16	17	18	19	20	21	22	23	24	25		
II/548	K2	KS	GE																								48,116
II/549	GE	RV																									30,504
II/550	KS																										10,314
II/552	K4	KS	TV	MI																							85,113
II/554	MI	VT	HN	ML	SP																						88,419
II/555	MI	TV																									42,854
II/556	VT	SV	SP																								19,867
II/558	VT	HE	SV																								39,100
II/559	HE	ML																									56,027
II/560	TT																										17,791
II/561	GA	SA	GA	DS																							43,142
II/562	NR	SA																									19,998
II/563	NZ	KN																									19,177
II/564	LV	NZ																									69,604
II/566	SO	SV																									34,145
II/567	ML	HE	SV																								44,206
II/571	LC	RS																									53,423
II/572	B1	B3	B2	SC	DS																						48,899
II/573	GA	SA	NZ	KN																							66,796
II/574	IL	TN	PD																								51,277
II/574A	IL																										1,746
II/575	SP	ML																									38,957
II/576	VT	KS																									41,822
II/578	BB	ZH																									20,070
II/579	PE																										7,164
II/580	NZ	LV																									38,328
II/580A	NZ																										0,100
II/581	SE	MY	NM																								41,519
II/582	MI	SO																									32,413
II/583	ZA	DK																									43,961
II/583A	ZA																										6,904
II/583B	ZA																										0,266
II/583C	ZA																										0,985
II/583D	ZA																										1,130
II/584	TS	LM	BR																								71,295
II/584A	TS																										1,533
II/585	LC	VK																									29,493
II/587	RV																										36,163
II/588	KN	NZ	LV																								40,231
II/589	KN	NZ																									31,928
II/590	MA	SE	SI																								49,435
II/591	BB	ZV	DT	VK																							67,751
II/592	BN	PE																									12,248
II/593	NR	TO	PE																								40,851
II/594	LC																										7,907
II/595	LC	PT																									31,648

**ODBOR 2100 – CESTNÁ DATABANKA**

## **SPRÁVA CESTNÝCH KOMUNIKÁCIÍ PODĽA KRAJOV**

**SO STAVOM SIETE CESTNÝCH KOMUNIKÁCIÍ KU DŇU: 01.01.2016**

**BRATISLAVA, 2016**

## SPRÁVA CESTNÝCH KOMUNIKÁCIÍ



## ÚZEMNÉ ČLENENIE: SR/KRAJE

STAV SIETE CESTNÝCH KOMUNIKÁCIÍ K: 01.01.2016

KRAJ	DIAĽNICE A DIAĽNIČNÉ PRIVÁDZAČE	RÝCHLOSTNÉ CESTY A PRIVÁDZAČE	CESTY I. TRIEDY	CESTY II. TRIEDY	CESTY III. TRIEDY
BANSKOBYSTRICKÝ KRAJ		NDS, a.s.: SSÚR ZVOLEN, SSÚR ŽARNOVICA Granvia Operation, a.s.:SSÚR SELENEC	NDS, a.s.: SSÚR ZVOLEN  SSC: IVSC BANSKÁ BYSTRICA, IVSC BA	BANSKOBYSTRICKÝ SK: RSC BANSKÁ BYSTRICA, RSC LUČENEC, RSC RIMAVSKÁ SOBOTA, RSC ŽIAR NAD HRONOM  COLNÝ ÚRAD	BANSKOBYSTRICKÝ SK: RSC BANSKÁ BYSTRICA, RSC LUČENEC, RSC RIMAVSKÁ SOBOTA, RSC ŽIAR NAD HRONOM
	BRATISLAVSKÝ KRAJ	NDS, a.s.: SSÚD BRATISLAVA, SSÚD MALACKY, SSÚD TRNAVA			
		MAGISTRÁT HL.MESTA BRATISLAVA		SSC: IVSC BRATISLAVA MAGISTRÁT HL.MESTA BRATISLAVA COLNÝ ÚRAD	BRATISLAVSKÝ SK: RC BRATISLAVA MAGISTRÁT HL.MESTA BRATISLAVA
KOŠICKÝ KRAJ	NDS, a.s.: SSÚD PREŠOV	NDS, a.s.:SSÚR KOŠICE	NDS, a.s.: SSÚR KOŠICE		
			SSC: IVSC KOŠICE	MAGISTRÁT MESTA KOŠICE	MAGISTRÁT MESTA KOŠICE
			COLNÝ ÚRAD	KOŠICKÝ SK: SC KE SK - SÚ MICHALOVCE, SC KE SK - ROŽŇAVA, SC KE SK - SÚ SPIŠSKÁ NOVÁ VES, SC KE SK - SÚ TREBIŠOV, SC KE SK - SÚ MOLDAVA NAD BODVOU COLNÝ ÚRAD	KOŠICKÝ SK:SC KE SK - SÚ MICHALOVCE, SC KE SK - MOLDAVA NAD BODVOU, SC KE SK - ROŽŇAVA, SC KE SK - SÚ SPIŠSKÁ NOVÁ VES, SC KE SK - SÚ TREBIŠOV COLNÝ ÚRAD
NITRIANSKY KRAJ		NDS, a.s.:SSÚR GALANTA, SSÚR ŽARNOVICA  GRANVIA OPERATION,a.s: SSÚR SELENEC	NDS, a.s.: SSÚR NOVÁ BAŇA  SSC: IVSC BRATISLAVA COLNÝ ÚRAD	NITRIANSKY SK: RSÚC NITRA - SSÚ KOMÁRNO, RSÚC NITRA-SSÚ LEVICE, RSÚC NITRA - SSÚ NITRA, RSÚC NITRA - SSÚ NOVÉ ZÁMKY , RSÚC NITRA - -SSÚ TOPOLČANY	NITRIANSKY SK: RSÚC NITRA - SSÚ KOMÁRNO, RSÚC NITRA-SSÚ LEVICE, RSÚC NITRA - SSÚ NITRA, RSÚC NITRA - SSÚ NOVÉ ZÁMKY , RSÚC NITRA - -SSÚ TOPOLČANY

## SPRÁVA CESTNÝCH KOMUNIKÁCIÍ



## ÚZEMNÉ ČLENENIE: SR/KRAJE

STAV SIETE CESTNÝCH KOMUNIKÁCIÍ K: 01.01.2016

KRAJ	DIAĽNICE A DIAĽNIČNÉ PRIVÁDZAČE	RÝCHLOSTNÉ CESTY A PRIVÁDZAČE	CESTY I. TRIEDY	CESTY II. TRIEDY	CESTY III. TRIEDY	
PREŠOVSKÝ KRAJ	NDS, a.s.: SSÚD BEHÁROVCE, SSÚD MENGUSOVCE, SSÚD PREŠOV	NDS, a.s.: SSÚD PREŠOV	NDS, a.s.: SSÚD BEHÁROVCE, SSÚD PREŠOV	PREŠOVSKÝ SK: SUC PO SK - BARDEJOV, SUC PO SK - HUMENNÉ, SUC PO SK - PREŠOV, SUC PO SK - POPRAD, SUC PO SK - SVIDNÍK, SUC PO SK - STARÁ ĽUBOVŇA, SUC PO SK - VRANOV NAD TOPLĽOU	PREŠOVSKÝ SK: SUC PO SK - BARDEJOV, SUC PO SK - HUMENNÉ, SUC PO SK - PREŠOV, SUC PO SK - POPRAD, SUC PO SK - SVIDNÍK, SUC PO SK - STARÁ ĽUBOVŇA, SUC PO SK - VRANOV NAD TOPLĽOU	
			SSC: IVSC KOŠICE			
			COLNÝ ÚRAD			
TRENČIANSKY KRAJ	NDS, a.s.: SSÚD TRENČÍN, SSÚD TRNAVA, SSÚD POVAŽSKÁ BYSTRICA	NDS,a.s.: SSÚD POVAŽSKÁ BYSTRICA	NDS, a.s.: SSÚD TRENČÍN, SSÚD POVAŽSKÁ BYSTRICA	TRENČIANSKY SK: SC TN SK - SÚ POVAŽSKÁ BYSTRICA, SC TN SK - SÚ PRIEVIDZA, SC TN SK - SÚ TRENČÍN	TRENČIANSKY SK: SC TN SK - SÚ POVAŽSKÁ BYSTRICA, SC TN SK - SÚ PRIEVIDZA, SC TN SK - SÚ TRENČÍN	
						SSC: IVSC ŽILINA
						COLNÝ ÚRAD
TRNAVSKÝ KRAJ	NDS, a.s.: SSÚD MALACKY, SSÚD TRNAVA	NDS,a.s. :SSÚR GALANTA		TRNAVSKÝ SK: SUC TT SK - DUNAJSKÁ STREDA, SUC TT SK SENICA, SUC TT SK TRNAVA		
				SSC: IVSC BRATISLAVA		
				COLNÝ ÚRAD	TRNAVSKÝ SK: SUC TT SK - DUNAJSKÁ STREDA, SUC TT SK SENICA, SUC TT SK TRNAVA	
				COLNÝ ÚRAD	COLNÝ ÚRAD	
ŽILINSKÝ KRAJ	NDS, a.s.: SSÚD LIPTOVSKÝ MIKULÁŠ, SSÚD MENGUSOVCE, SSÚD MT, SSÚD POVAŽSKÁ BYSTRICA, SSÚR ČADCA	NDS, a.s.: SSÚD LIPTOVSKÝ MIKULÁŠ, SSÚD MT, SSÚR ZVOLEN	NDS, a.s.: SSÚR ČADCA	SSC: IVSC ZA	ŽILINSKÝ SK: SC ŽSK-HORNÉ POVAŽIE, SC ŽSK-KYSUCE, SC ŽSK-LIPTOV, ŽSK-ORAVA, SC ŽSK-TURIEC	
				SSC: IVSC ŽILINA		
				COLNÝ ÚRAD		COLNÝ ÚRAD
				COLNÝ ÚRAD	COLNÝ ÚRAD	