SLOVENSKÁ SPRÁVA CIEST

Odbor cestnej databanky - 2100

Mapy cestnej siete SR

Znázornenie stavebno-technického stavu mostov

Stav siete cestných komunikácií k 1.1.2022

BRATISLAVA, 2022

SLOVENSKÁ SPRÁVA CIEST
Miletičova 19, 826 19 Bratislava

ODBOR 2100 – CESTNÁ DATABANKA

Bratislavský samosprávny kraj

BRATISLAVA, 2022

CESTNÁ SIEŤ SLOVENSKEJ REPUBLIKY - Bratislavský kraj

Vyznačený stavebno-technický stav mostov na cestách I. triedy

Stav cestnej siete k 1.1.2022

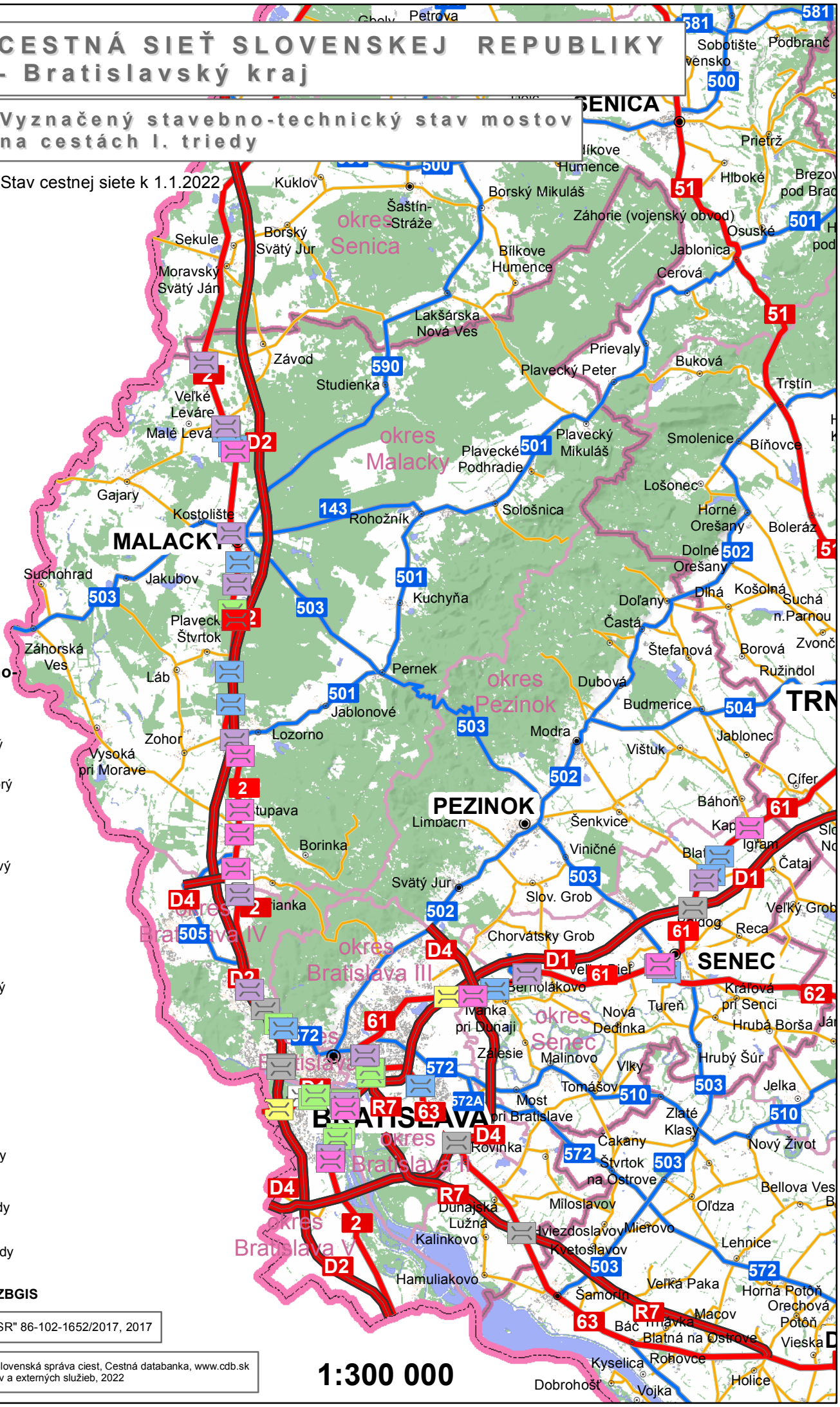

Legenda

Mosty - stavebno-technický stav

- I - bezchybný
- II - veľmi dobrý
- III - dobrý
- IV - uspokojivý
- V - zlý
- VI - veľmi zlý
- VII - havarijný
- neznámy

Diaľnice a cesty

- D1 Diaľnica
- 50 Cesta I. triedy
- 511 Cesta II. triedy
- Cesta III. triedy

Podkladová mapa ZBGIS

" © ZBGIS®, ÚGKK SR" 86-102-1652/2017, 2017

" © Model cestnej siete, Slovenská správa ciest, Cestná databanka, www.cdb.sk
Oddelenie tvorby výstupov a externých služieb, 2022

1:300 000

CESTNÁ SIEŤ SLOVENSKEJ REPUBLIKY - Bratislavský kraj

Vyznačený stavebno-technický stav mostov na cestách II. a III. triedy

Stav cestnej siete k 1.1.2022

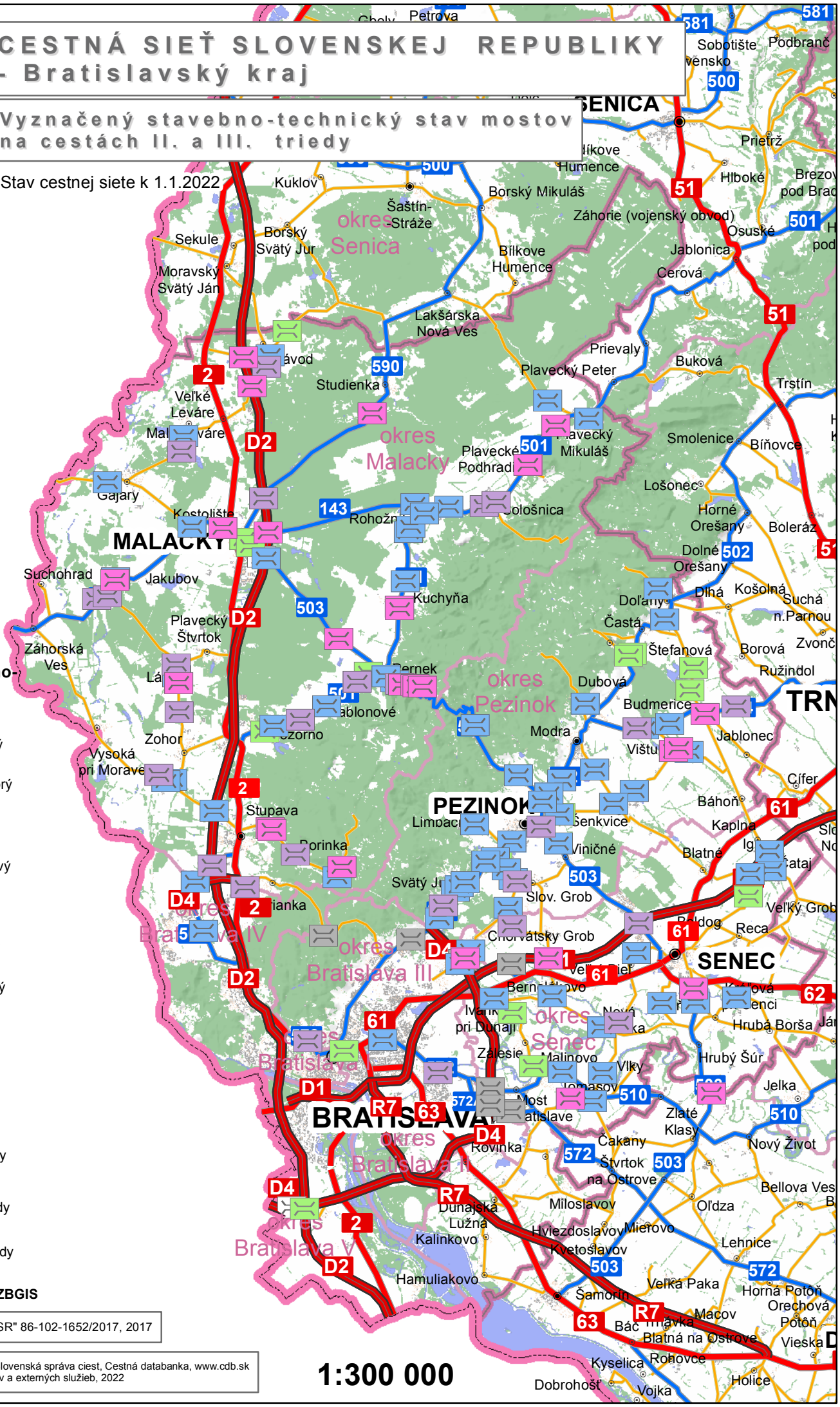

Legenda

Mosty - stavebno-technický stav

- I - bezchybný
- II - veľmi dobrý
- III - dobrý
- IV - uspokojivý
- V - zlý
- VI - veľmi zlý
- VII - havarijný
- neznámy

Diaľnice a cesty

- D1 Diaľnica
- 50 Cesta I. triedy
- 511 Cesta II. triedy
- Cesta III. triedy

Podkladová mapa ZBGIS

" © ZBGIS®, ÚGKK SR" 86-102-1652/2017, 2017

" © Model cestnej siete, Slovenská správa ciest, Cestná databanka, www.cdb.sk
Oddelenie tvorby výstupov a externých služieb, 2022

1:300 000

CESTNÁ SIEŤ SLOVENSKEJ REPUBLIKY - Bratislavský kraj

Vyznačený stavebno-technický stav mostov na diaľniciach

Stav cestnej siete k 1.1.2022

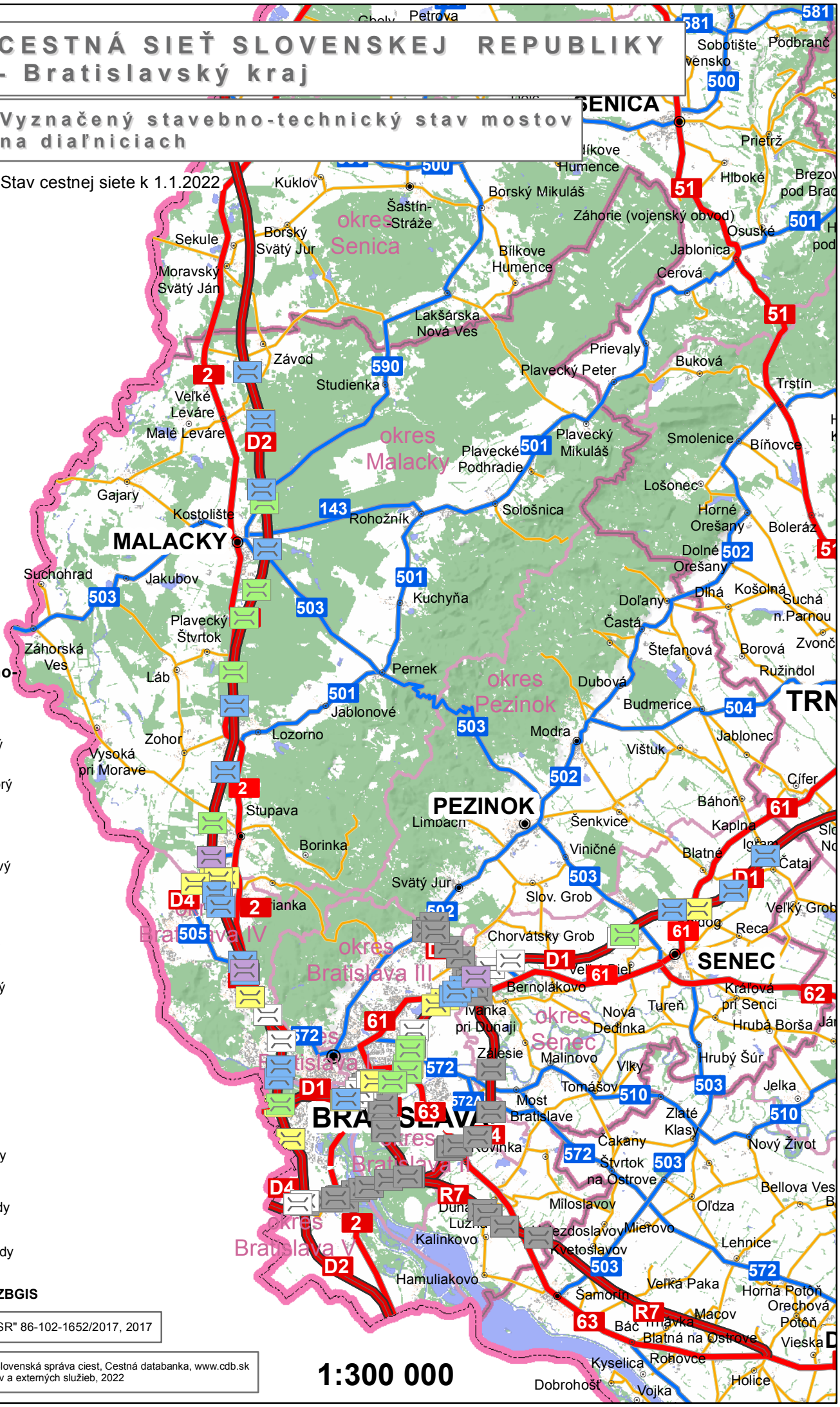

Legenda

Mosty - stavebno-technický stav

- I - bezchybný
- II - veľmi dobrý
- III - dobrý
- IV - uspokojivý
- V - zlý
- VI - veľmi zlý
- VII - havarijný
- neznámy

Diaľnice a cesty

- D1 Diaľnica
- 50 Cesta I. triedy
- 511 Cesta II. triedy
- Cesta III. triedy

Podkladová mapa ZBGIS

" © ZBGIS®, ÚGKK SR" 86-102-1652/2017, 2017

" © Model cestnej siete, Slovenská správa ciest, Cestná databanka, www.cdb.sk
Oddelenie tvorby výstupov a externých služieb, 2022

1:300 000

SLOVENSKÁ SPRÁVA CIEST
Miletičova 19, 826 19 Bratislava

ODBOR 2100 – CESTNÁ DATABANKA

Banskobystrický samosprávny kraj

BRATISLAVA, 2022

CESTNÁ SIEŤ SLOVENSKEJ REPUBLIKY - Banskobystrický kraj

Vyznačený stavebno-technický stav mostov na cestách I. triedy

Stav cestnej siete k 1.1.2022

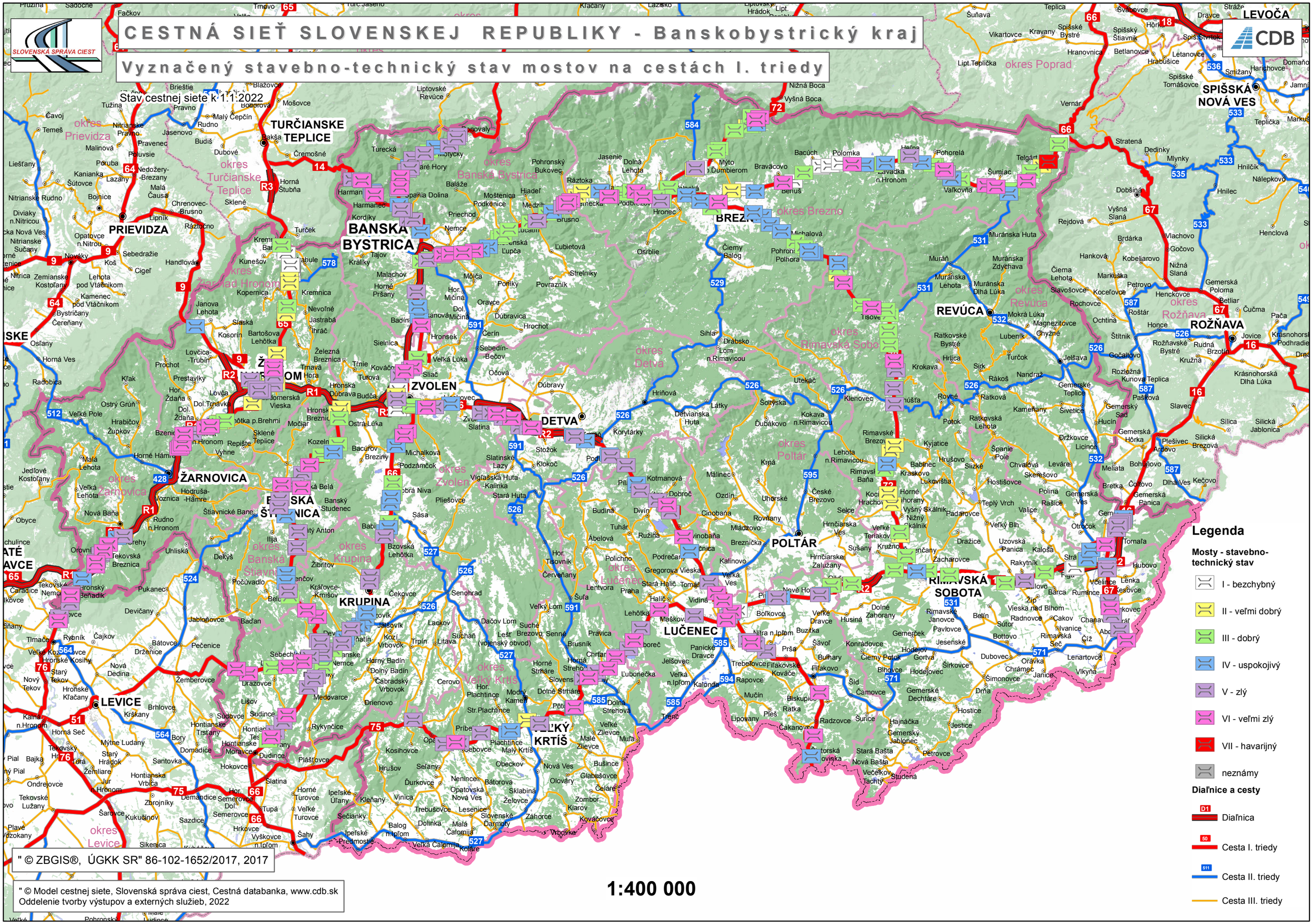

" © ZBGIS®, ÚGKK SR" 86-102-1652/2017, 2017

" © Model cestnej siete, Slovenská správa ciest, Cestná databanka, www.cdb.sk
Oddelenie tvorby výstupov a externých služieb, 2022

1:400 000

CESTNÁ SIEŤ SLOVENSKEJ REPUBLIKY - Banskobystrický kraj

Vyznačený stavebno-technický stav mostov na cestách II. a III. triedy

Stav cestnej siete k 1.1.2022

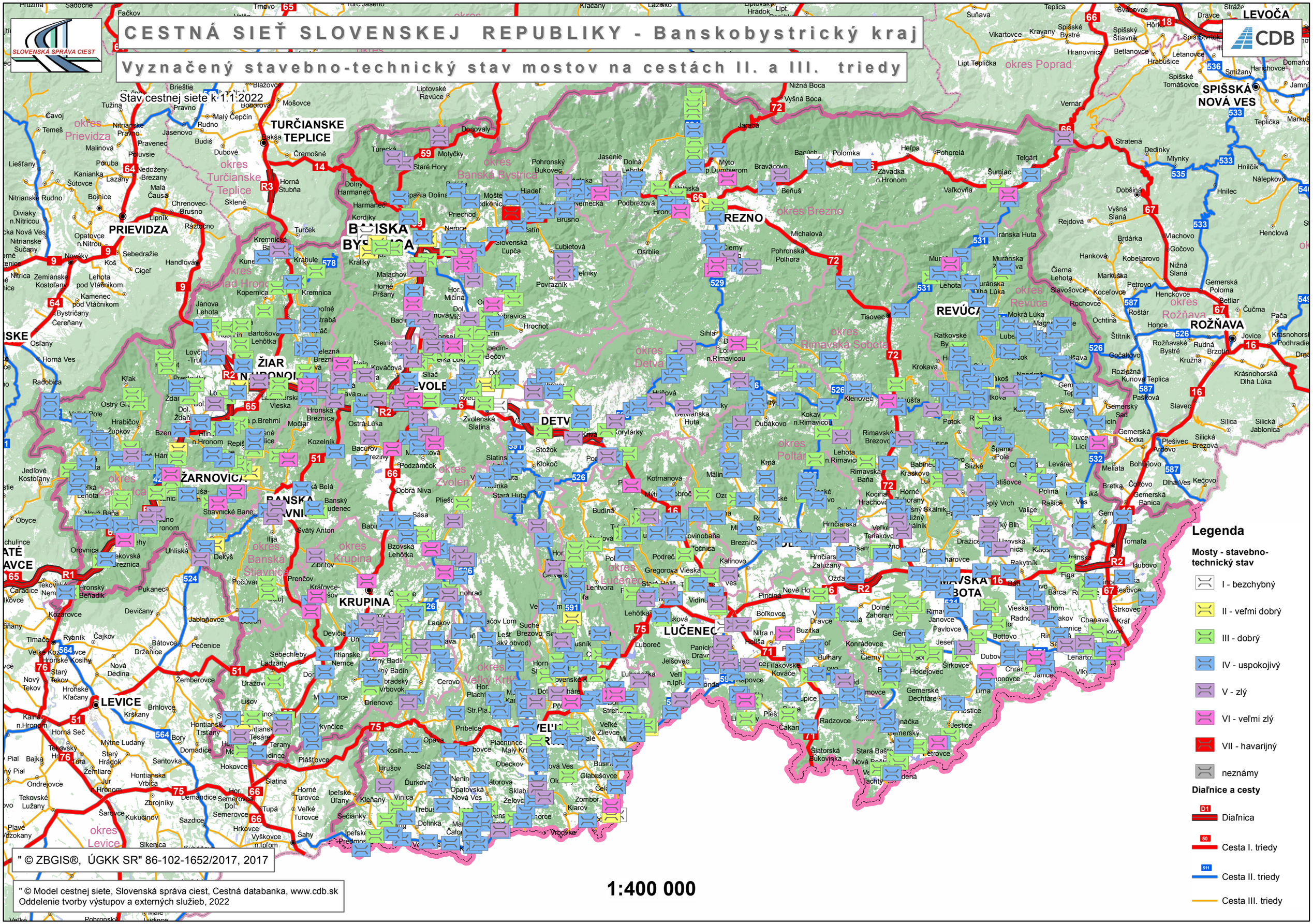

" © ZBGIS®, ÚGKK SR" 86-102-1652/2017, 2017

" © Model cestnej siete, Slovenská správa ciest, Cestná databanka, www.cdb.sk
Oddelenie tvorby výstupov a externých služieb, 2022

1:400 000

CESTNÁ SIEŤ SLOVENSKEJ REPUBLIKY - Banskobystrický kraj

Vyznačený stavebno-technický stav mostov na diaľniciach

Stav cestnej siete k 1.1.2022

SLOVENSKÁ SPRÁVA CIEST

CDB

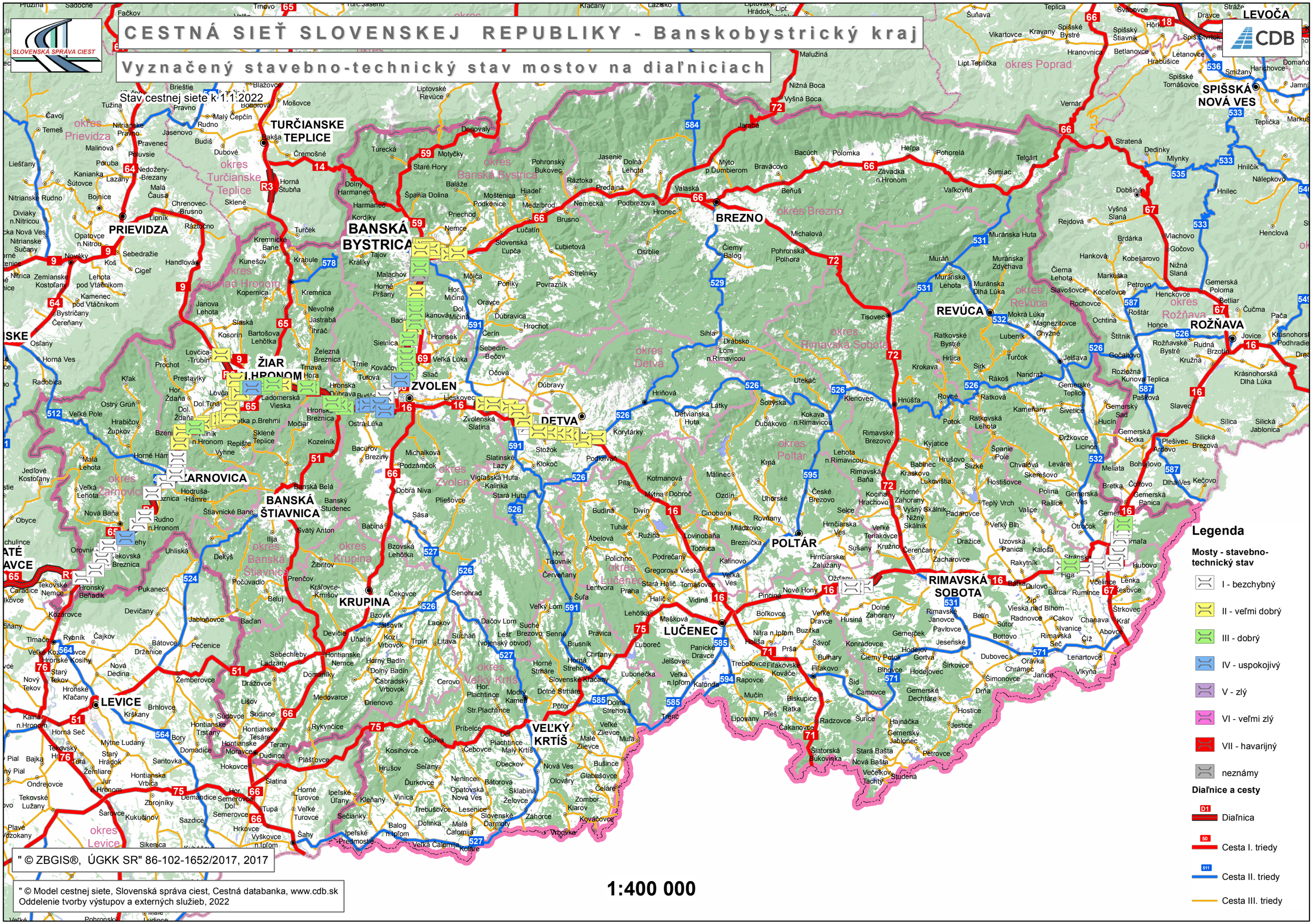

" © ZBGIS®, ÚGKK SR" 86-102-1652/2017, 2017

" © Model cestnej siete, Slovenská správa ciest, Cestná databanka, www.cdb.sk
Oddelenie tvorby výstupov a externých služieb, 2022

1:400 000

SLOVENSKÁ SPRÁVA CIEST
Miletičova 19, 826 19 Bratislava

ODBOR 2100 – CESTNÁ DATABANKA

Košický samosprávny kraj

BRATISLAVA, 2022

CESTNÁ SIEŤ SLOVENSKEJ REPUBLIKY - Košický kraj

Vyznačený stavebno-technický stav mostov na cestách I. triedy

Stav cestnej siete k 1.1.2022

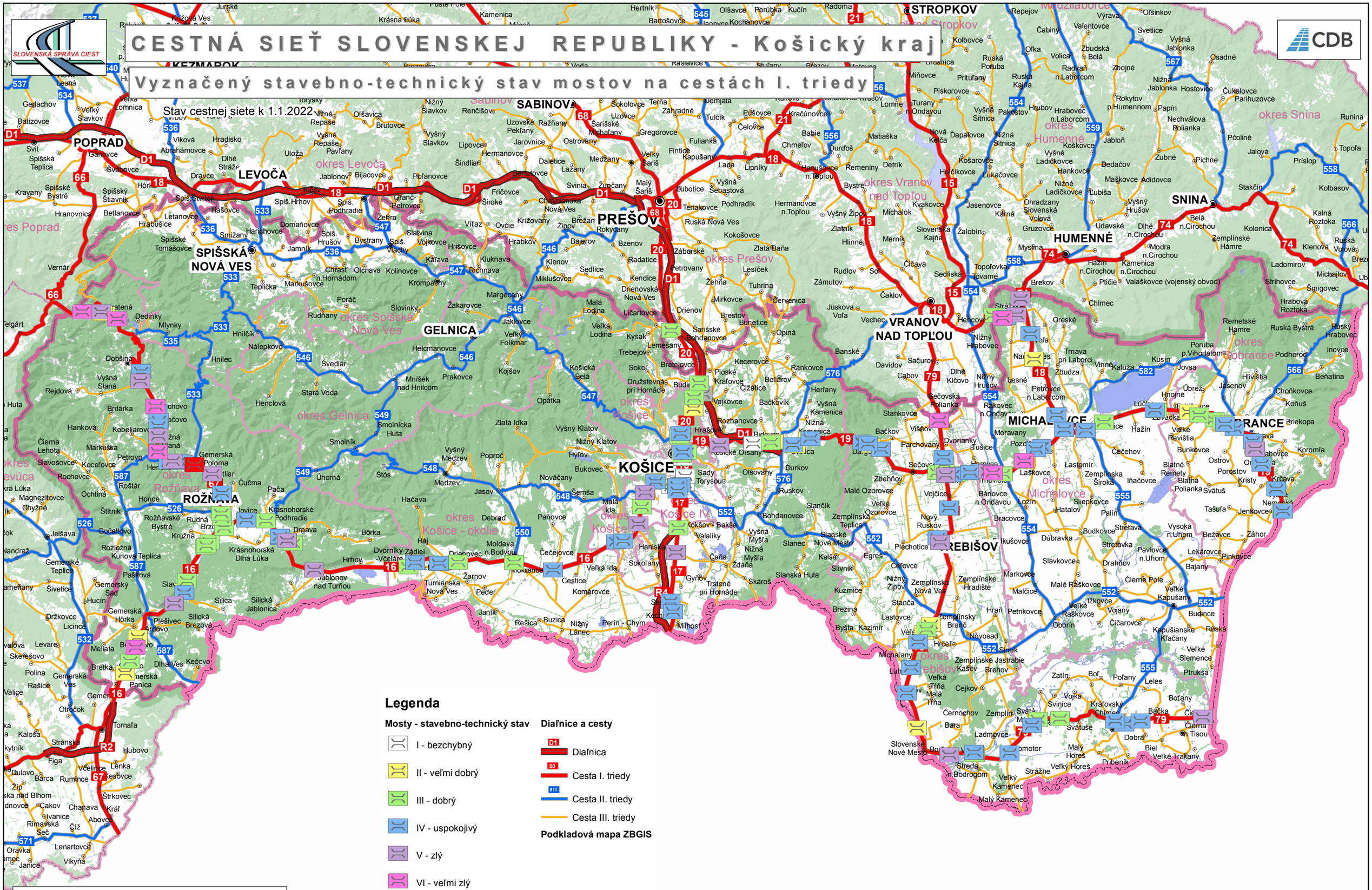

" © ZBGIS®, ÚGKK SR" 86-102-1652/2017, 2017

" © Model cestnej siete, Slovenská správa ciest, Cestná databanka, www.cdb.sk
Oddelenie tvorby výstupov a externých služieb,2022

CESTNÁ SIEŤ SLOVENSKEJ REPUBLIKY - Košický kraj

Vyznačený stavebno-technický stav mostov na cestách II. a III. triedy

Stav cestnej siete k 1.1.2022

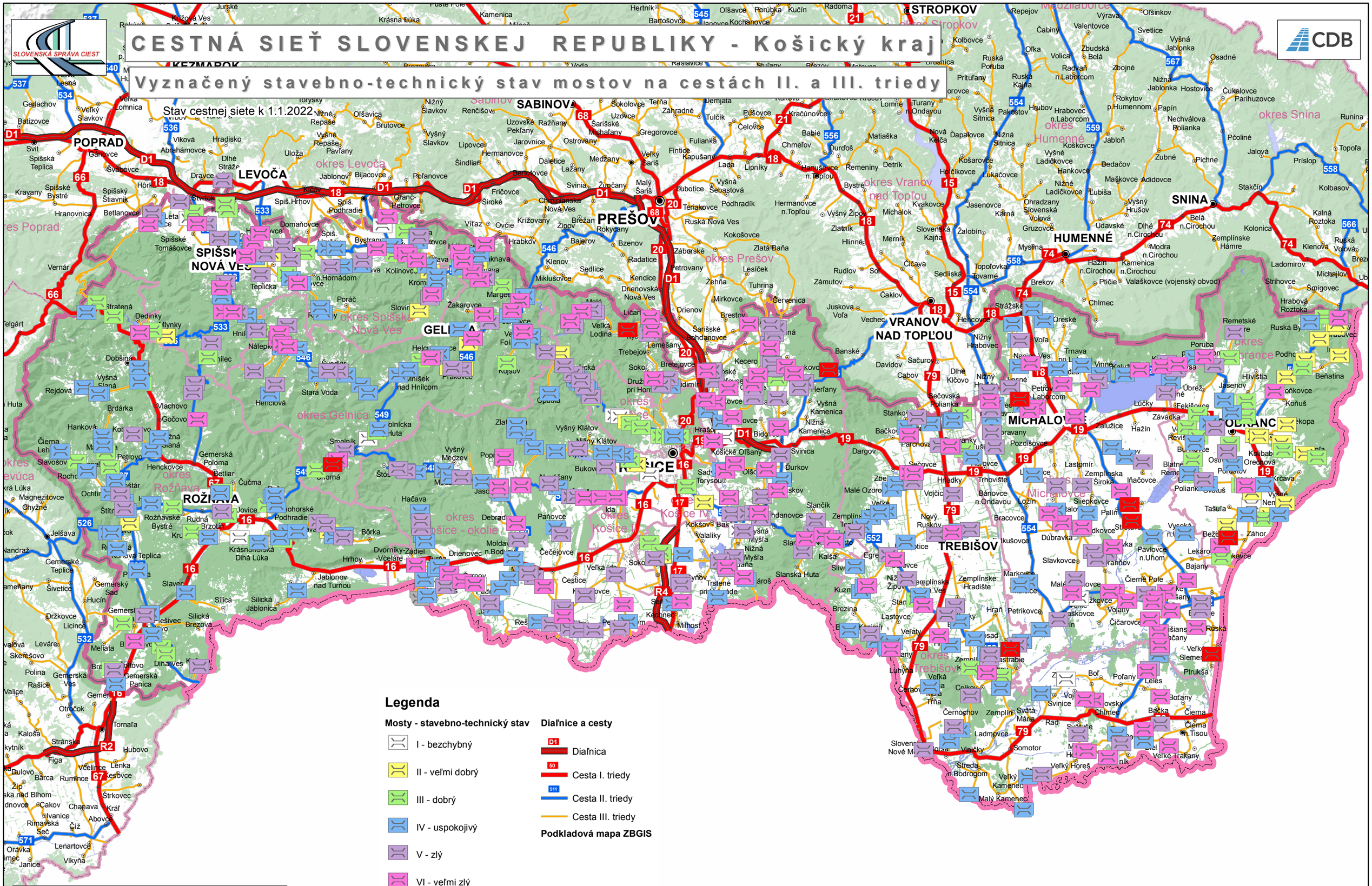

" © ZBGIS®, ÚGKK SR" 86-102-1652/2017, 2017

" © Model cestnej siete, Slovenská správa ciest, Cestná databanka, www.cdb.sk
Oddelenie tvorby výstupov a externých služieb,2022

CESTNÁ SIEŤ SLOVENSKEJ REPUBLIKY - Košický kraj

Vyznačený stavebno-technický stav mostov na diaľniciach

Stav cestnej siete k 1.1.2022

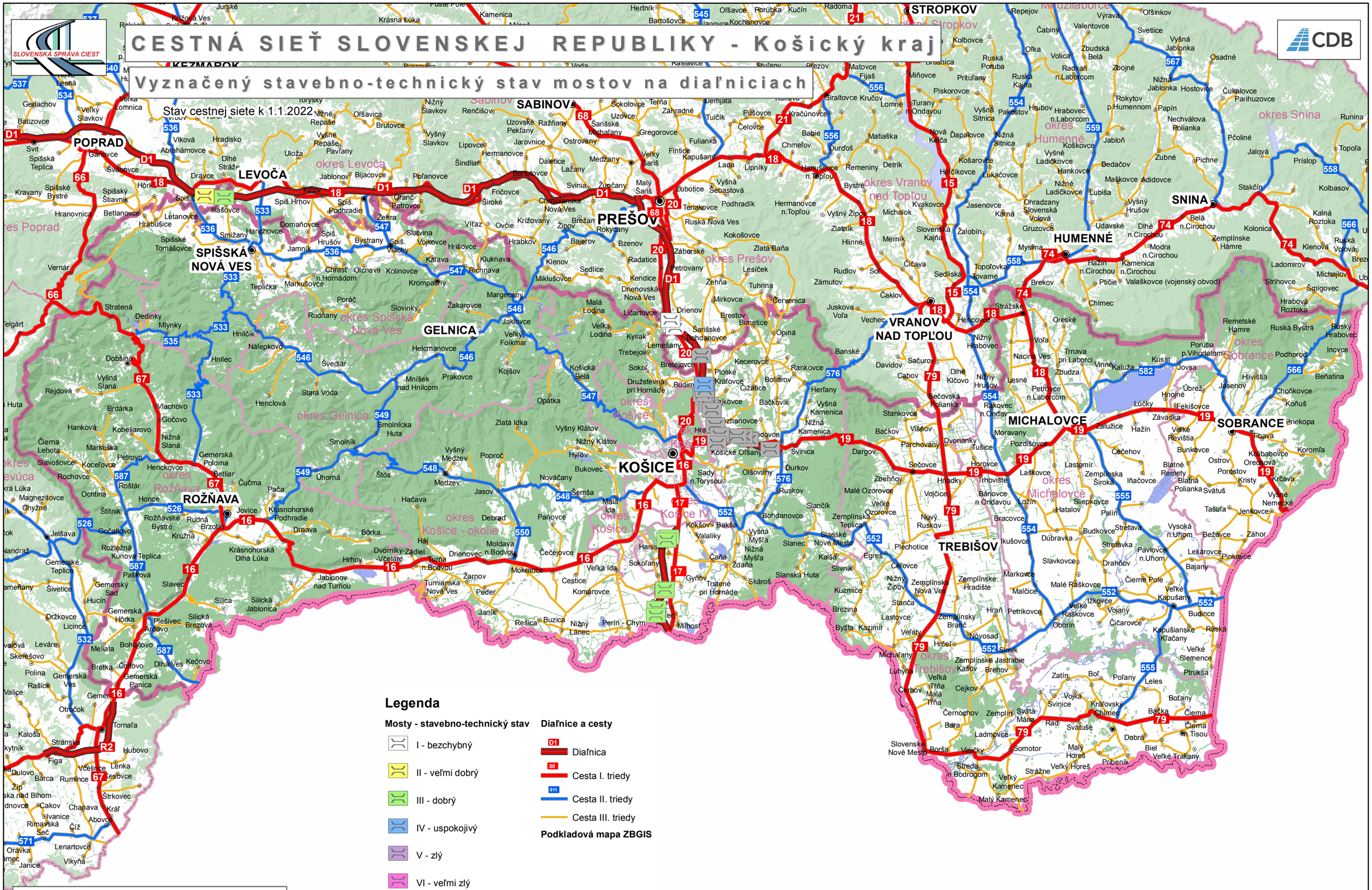

" © ZBGIS®, ÚGKK SR" 86-102-1652/2017, 2017

" © Model cestnej siete, Slovenská správa ciest, Cestná databanka, www.cdb.sk
Oddelenie tvorby výstupov a externých služieb,2022

SLOVENSKÁ SPRÁVA CIEST
Miletičova 19, 826 19 Bratislava

ODBOR 2100 – CESTNÁ DATABANKA

Nitriansky samosprávny kraj

BRATISLAVA, 2022

CESTNÁ SIEŤ SLOVENSKEJ REPUBLIKY - Nitrianský kraj

Vyznačený stavebno-technický stav mostov na cestách I. triedy

Stav cestnej siete k 1.1.2022

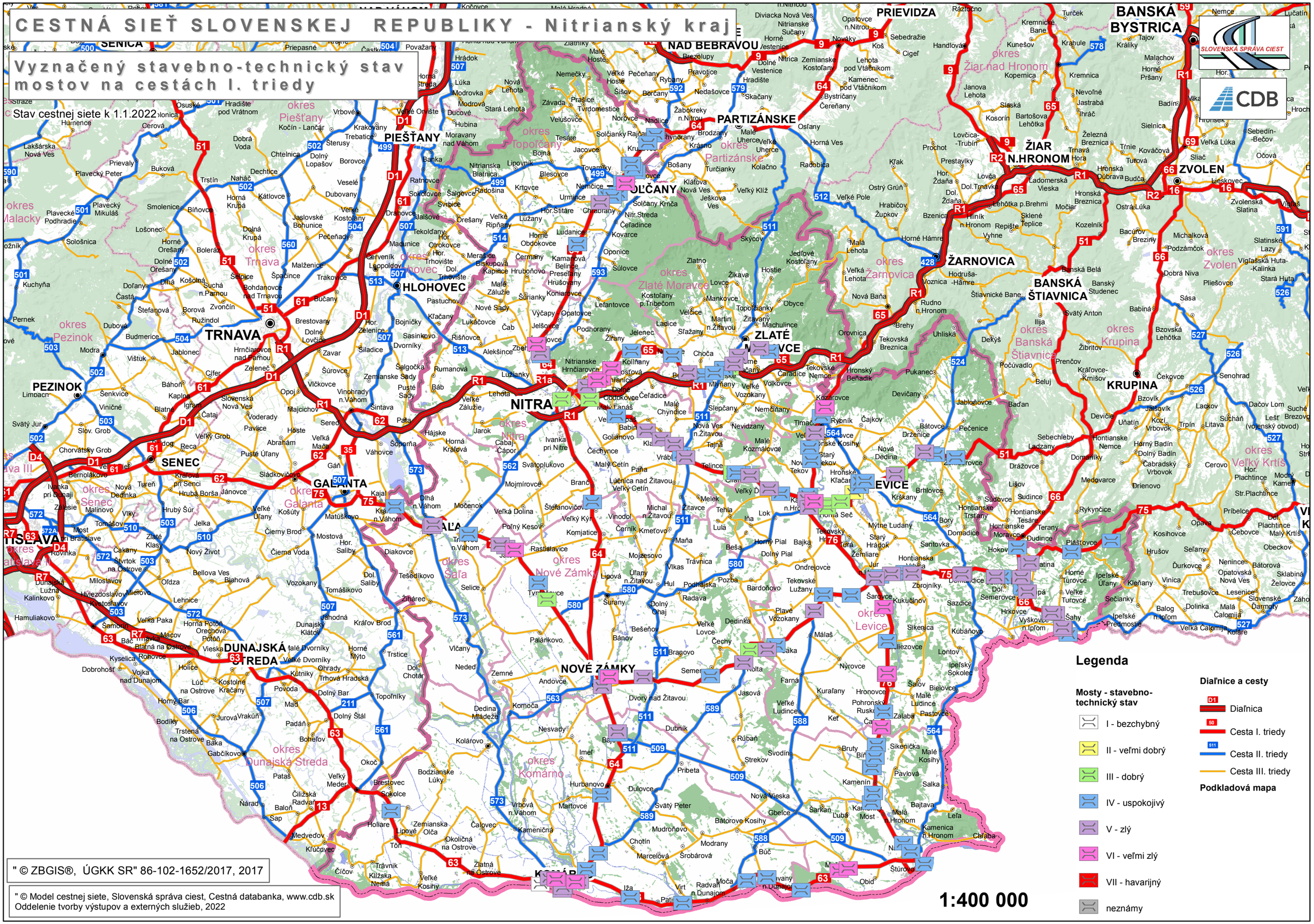

Legenda

Mosty - stavebno-technický stav

- I - bezchybný
- II - veľmi dobrý
- III - dobrý
- IV - uspokojivý
- V - zlý
- VI - veľmi zlý
- VII - havarijný
- neznámy

Diaľnice a cesty

- D1 Diaľnica
- 50 Cesta I. triedy
- 511 Cesta II. triedy
- Cesta III. triedy

Podkladová mapa

1:400 000

" © ZBGIS®, ÚGKK SR" 86-102-1652/2017, 2017

" © Model cestnej siete, Slovenská správa ciest, Cestná databanka, www.cdb.sk
Oddelenie tvorby výstupov a externých služieb, 2022

CESTNÁ SIEŤ SLOVENSKEJ REPUBLIKY - Nitrianský kraj

Vyznačený stavebno-technický stav mostov na cestách II. a III. triedy

Stav cestnej siete k 1.1.2022

SLOVENSKÁ SPRÁVA CIEST

CDB

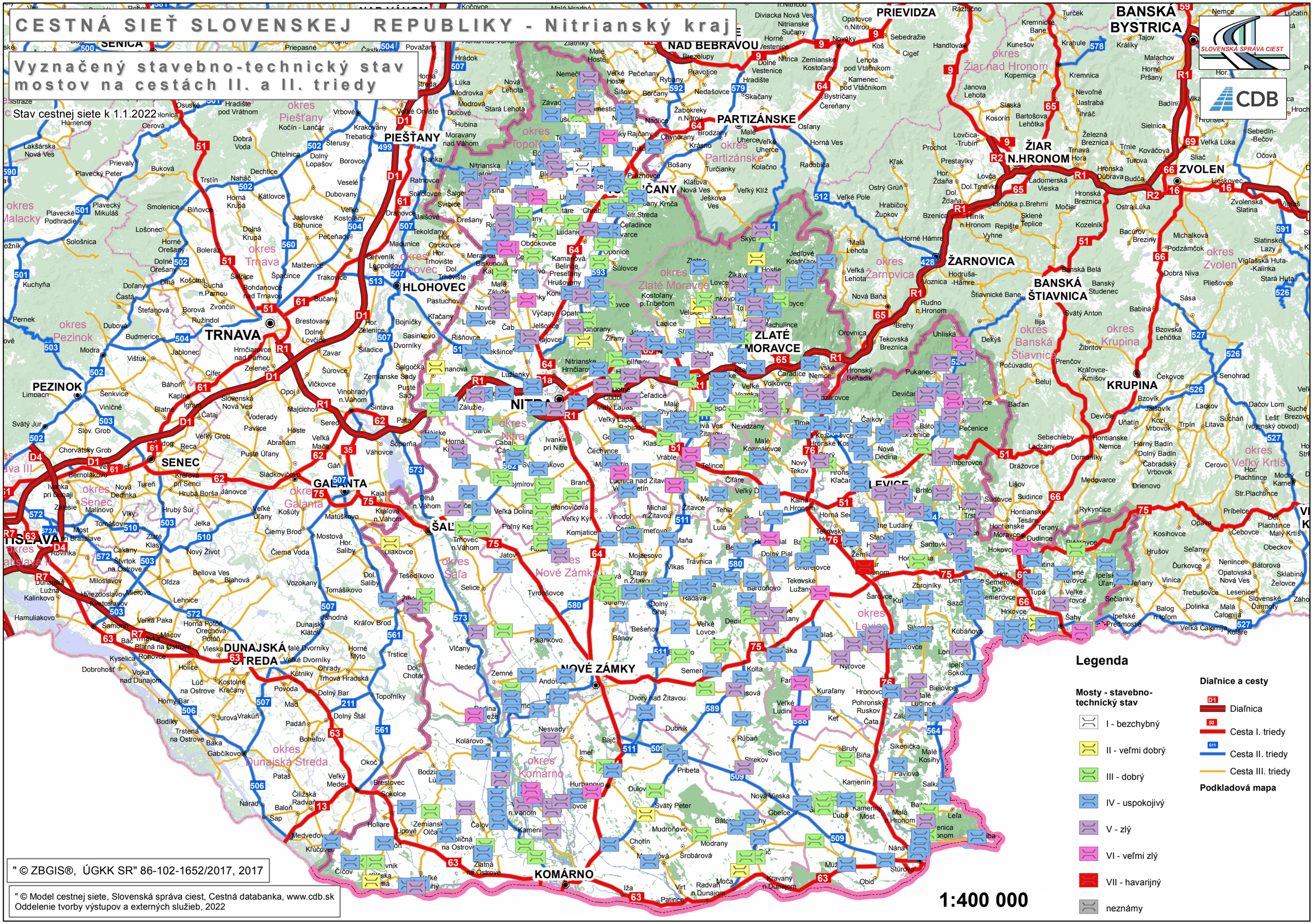

Legenda

Mosty - stavebno-technický stav

- I - bezchybný
- II - veľmi dobrý
- III - dobrý
- IV - uspokojivý
- V - zlý
- VI - veľmi zlý
- VII - havarijný
- neznámy

Diaľnice a cesty

- D1 Diaľnica
- 50 Cesta I. triedy
- 511 Cesta II. triedy
- Cesta III. triedy

Podkladová mapa

1:400 000

" © ZBGIS®, ÚGKK SR" 86-102-1652/2017, 2017

" © Model cestnej siete, Slovenská správa ciest, Cestná databanka, www.cdb.sk
Oddelenie tvorby výstupov a externých služieb, 2022

CESTNÁ SIEŤ SLOVENSKEJ REPUBLIKY - Nitrianský kraj

Vyznačený stavebno-technický stav mostov na diaľniciach

Stav cestnej siete k 1.1.2022

SLOVENSKÁ SPRÁVA CIEST

CDB

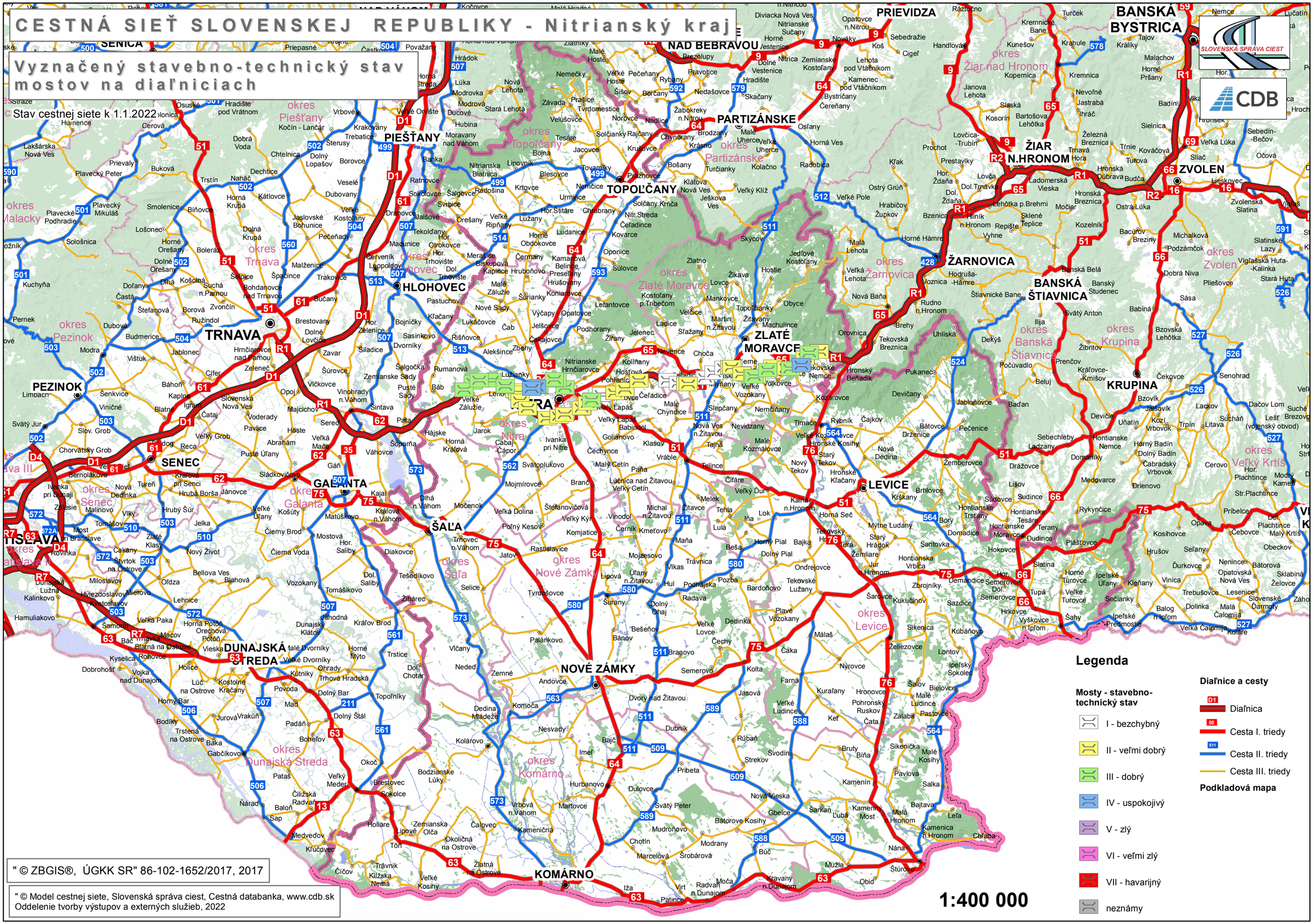

Legenda

Mosty - stavebno-technický stav

- I - bezchybný
- II - veľmi dobrý
- III - dobrý
- IV - uspokojivý
- V - zlý
- VI - veľmi zlý
- VII - havarijný
- neznámy

Diaľnice a cesty

- D1 Diaľnica
- 50 Cesta I. triedy
- 511 Cesta II. triedy
- Cesta III. triedy

Podkladová mapa

1:400 000

" © ZBGIS®, ÚGKK SR" 86-102-1652/2017, 2017

" © Model cestnej siete, Slovenská správa ciest, Cestná databanka, www.cdb.sk
Oddelenie tvorby výstupov a externých služieb, 2022

SLOVENSKÁ SPRÁVA CIEST
Miletičova 19, 826 19 Bratislava

ODBOR 2100 – CESTNÁ DATABANKA

Prešovský samosprávny kraj

BRATISLAVA, 2022

CESTNÁ SIEŤ SLOVENSKEJ REPUBLIKY - Prešovský kraj

Vyznačený stavebno-technický stav mostov na cestách I. triedy

Stav cestnej siete k 1.1.2022

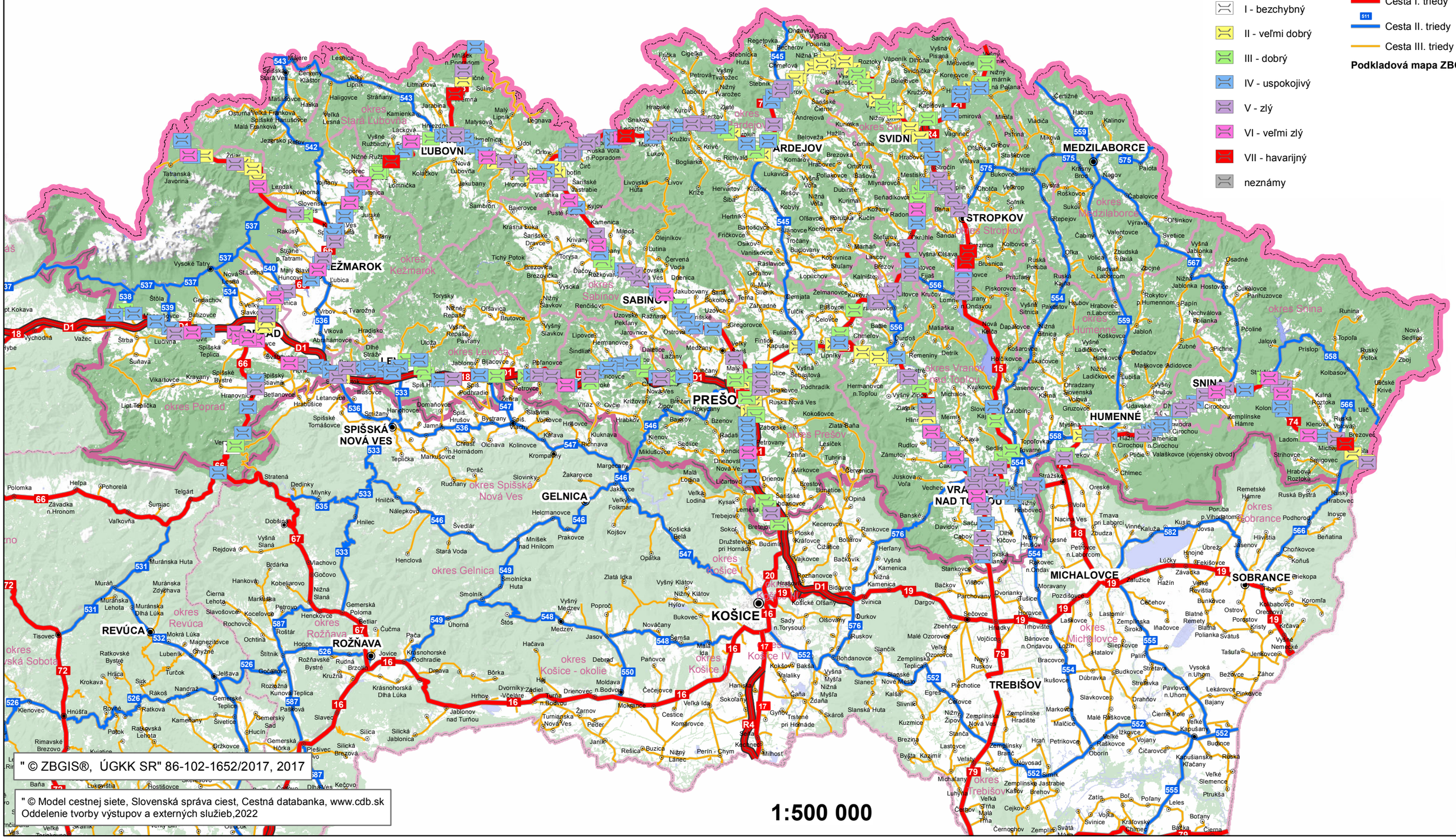

Legenda

Mosty - stavebno-technický stav

- I - bezchybný
- II - veľmi dobrý
- III - dobrý
- IV - uspokojivý
- V - zlý
- VI - veľmi zlý
- VII - havarijný
- neznámy

Diaľnice a cesty

- D1 Diaľnica
- 50 Cesta I. triedy
- 511 Cesta II. triedy
- Cesta III. triedy

Podkladová mapa ZBGIS

" © ZBGIS®, ÚGKK SR" 86-102-1652/2017, 2017

" © Model cestnej siete, Slovenská správa ciest, Cestná databanka, www.cdb.sk
Oddelenie tvorby výstupov a externých služieb,2022

1:500 000

CESTNÁ SIEŤ SLOVENSKEJ REPUBLIKY - Prešovský kraj

Vyznačený stavebno-technický stav mostov na cestách II. a III. triedy

Stav cestnej siete k 1.1.2022

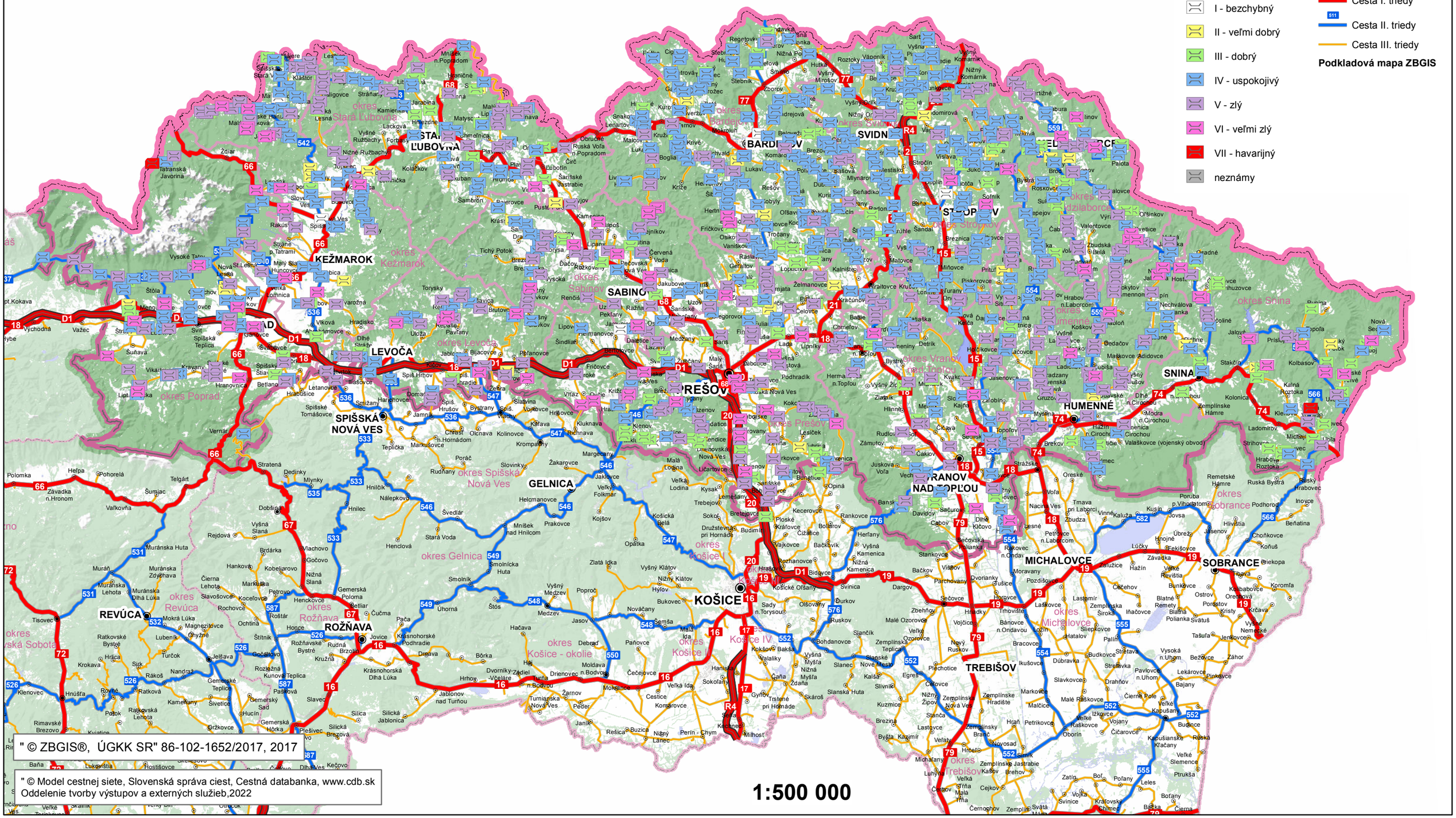

" © ZBGIS®, ÚGKK SR" 86-102-1652/2017, 2017

" © Model cestnej siete, Slovenská správa ciest, Cestná databanka, www.cdb.sk
Oddelenie tvorby výstupov a externých služieb,2022

CESTNÁ SIEŤ SLOVENSKEJ REPUBLIKY - Prešovský kraj

Vyznačený stavebno-technický stav mostov na diaľniciach

Stav cestnej siete k 1.1.2022

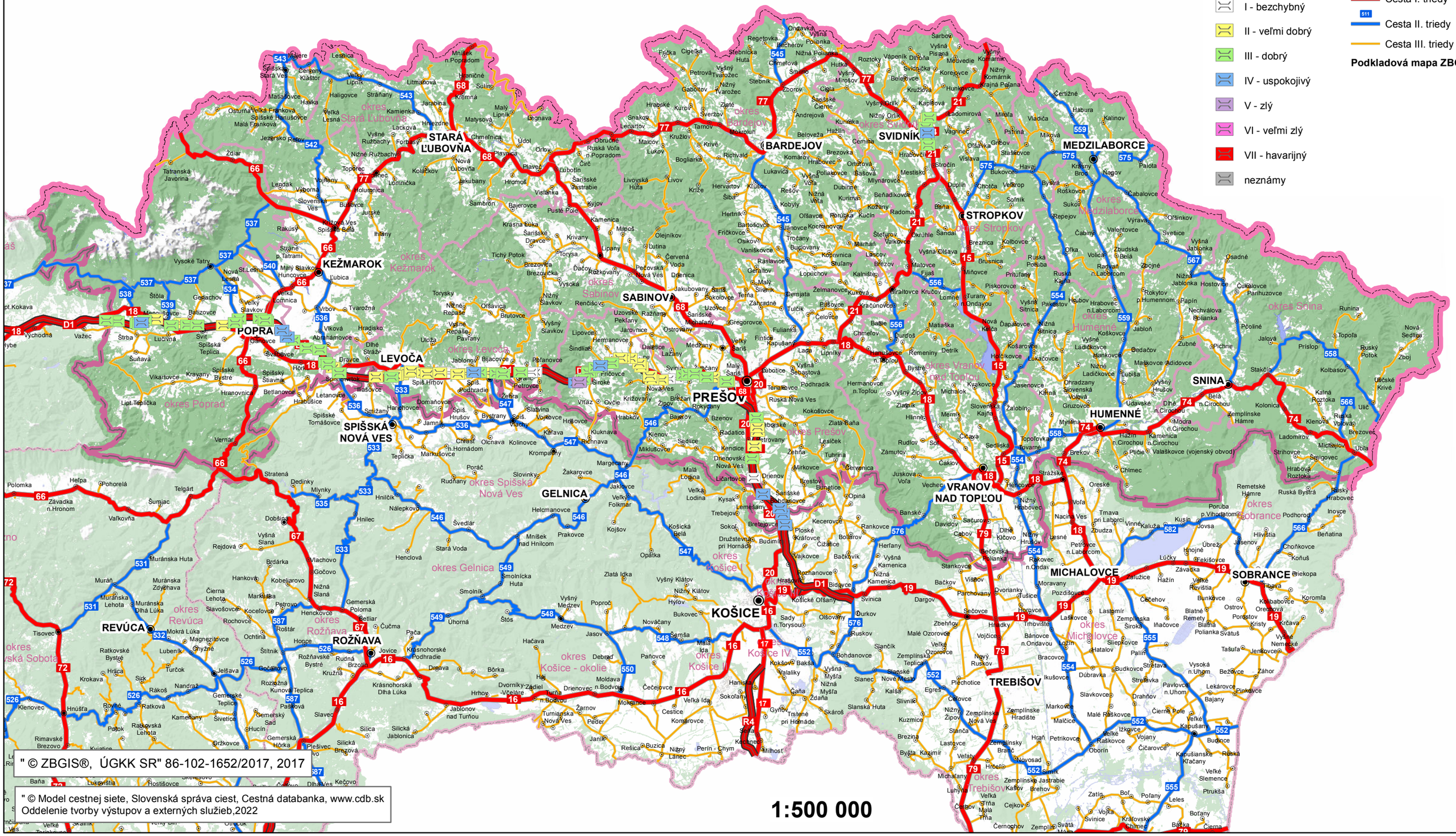

Legenda

Mosty - stavebno-technický stav

- I - bezchybný
- II - veľmi dobrý
- III - dobrý
- IV - uspokojivý
- V - zlý
- VI - veľmi zlý
- VII - havarijný
- neznámy

Diaľnice a cesty

- Diaľnica
- Cesta I. triedy
- Cesta II. triedy
- Cesta III. triedy

Podkladová mapa ZBGIS

1:500 000

" © ZBGIS®, ÚGKK SR" 86-102-1652/2017, 2017

" © Model cestnej siete, Slovenská správa ciest, Cestná databanka, www.cdb.sk
Oddelenie tvorby výstupov a externých služieb,2022

SLOVENSKÁ SPRÁVA CIEST
Miletičova 19, 826 19 Bratislava

ODBOR 2100 – CESTNÁ DATABANKA

Trenčianský samosprávny kraj

BRATISLAVA, 2022

CESTNÁ SIEŤ SLOVENSKEJ REPUBLIKY -Trenčiansky kraj

Vyznačený stavebno-technický stav mostov na cestách I. triedy

Stav cestnej siete k 1.1.2022

Legenda

Mosty - stavebno-technický stav

- I - bezchybný
- II - veľmi dobrý
- III - dobrý
- IV - uspokojivý
- V - zlý
- VI - veľmi zlý
- VII - havarijný
- neznámy

Diaľnice a cesty

- D1 Diaľnica
- 50 Cesta I. triedy
- 511 Cesta II. triedy
- Cesta III. triedy

Podkladová mapa ZBGIS

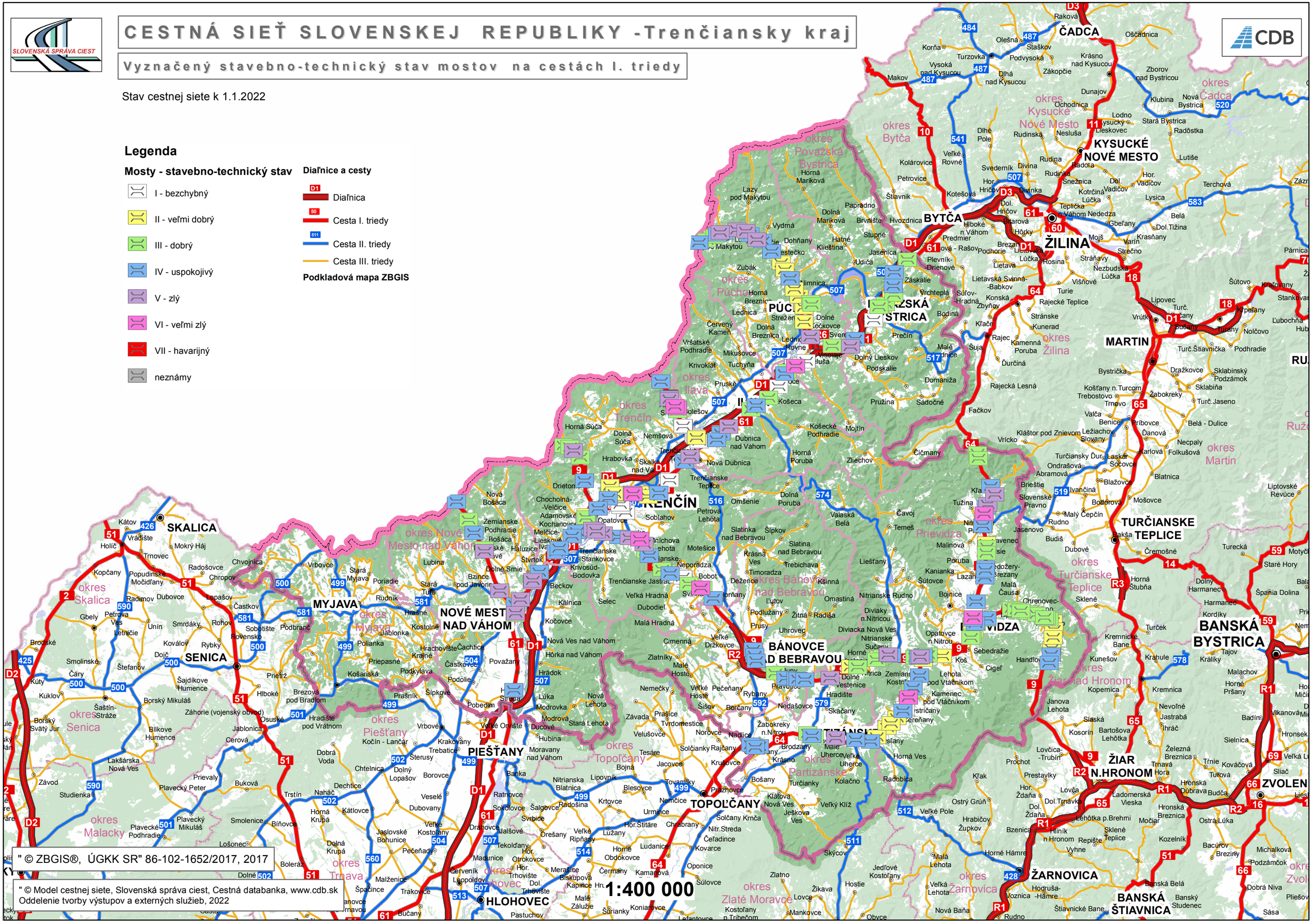

" © ZBGIS®, ÚGKK SR" 86-102-1652/2017, 2017

" © Model cestnej siete, Slovenská správa ciest, Cestná databanka, www.cdb.sk
Oddelenie tvorby výstupov a externých služieb, 2022

CESTNÁ SIEŤ SLOVENSKEJ REPUBLIKY -Trenčiansky kraj

Vyznačený stavebno-technický stav mostov na cestách II. a III. triedy

Stav cestnej siete k 1.1.2022

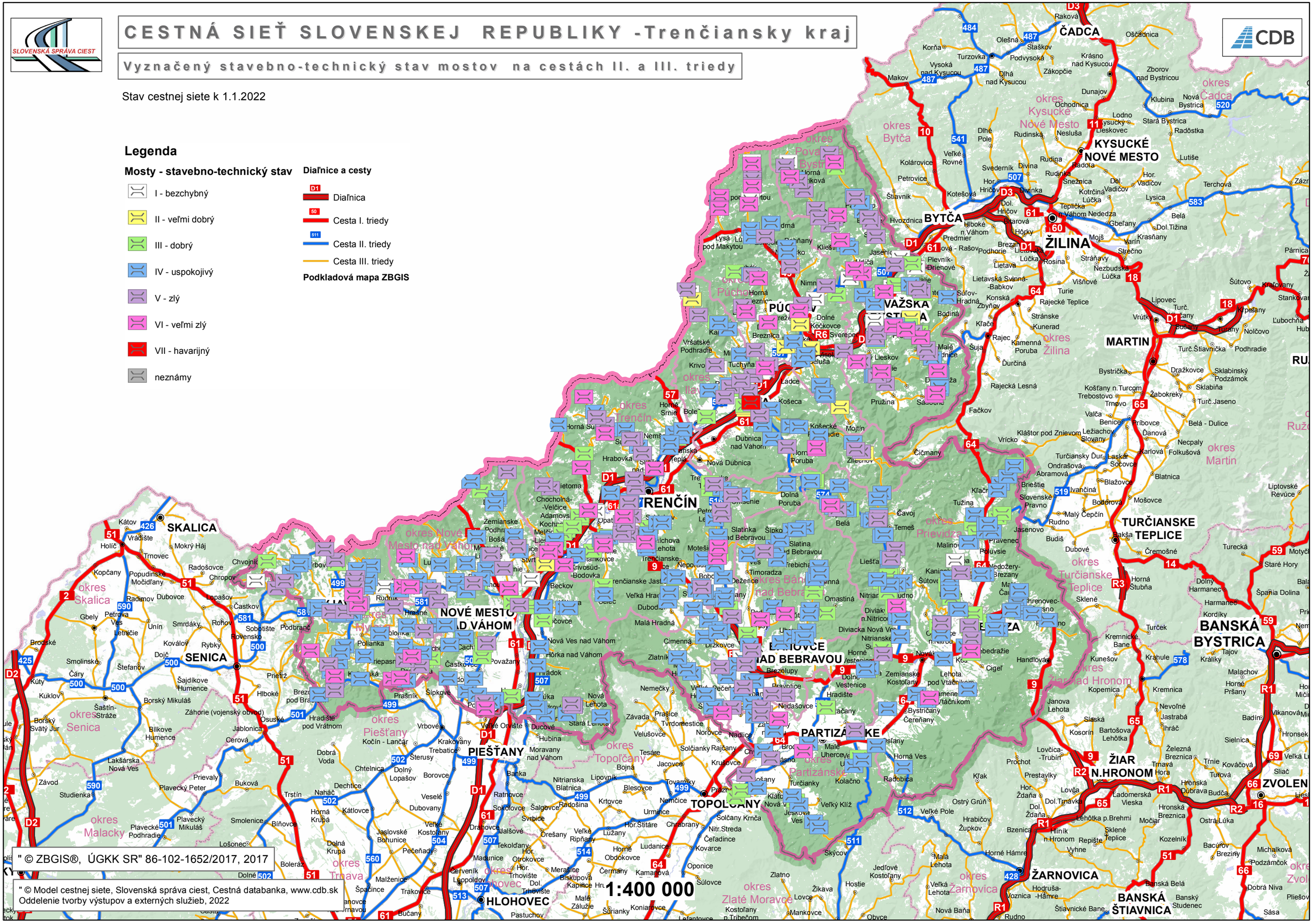

CESTNÁ SIEŤ SLOVENSKEJ REPUBLIKY -Trenčiansky kraj

Vyznačený stavebno-technický stav mostov na diaľniciach

Stav cestnej siete k 1.1.2022

Legenda

Mosty - stavebno-technický stav

- I - bezchybný
- II - veľmi dobrý
- III - dobrý
- IV - uspokojivý
- V - zlý
- VI - veľmi zlý
- VII - havarijný
- neznámy

Diaľnice a cesty

- Diaľnica
- Cesta I. triedy
- Cesta II. triedy
- Cesta III. triedy

Podkladová mapa ZBGIS

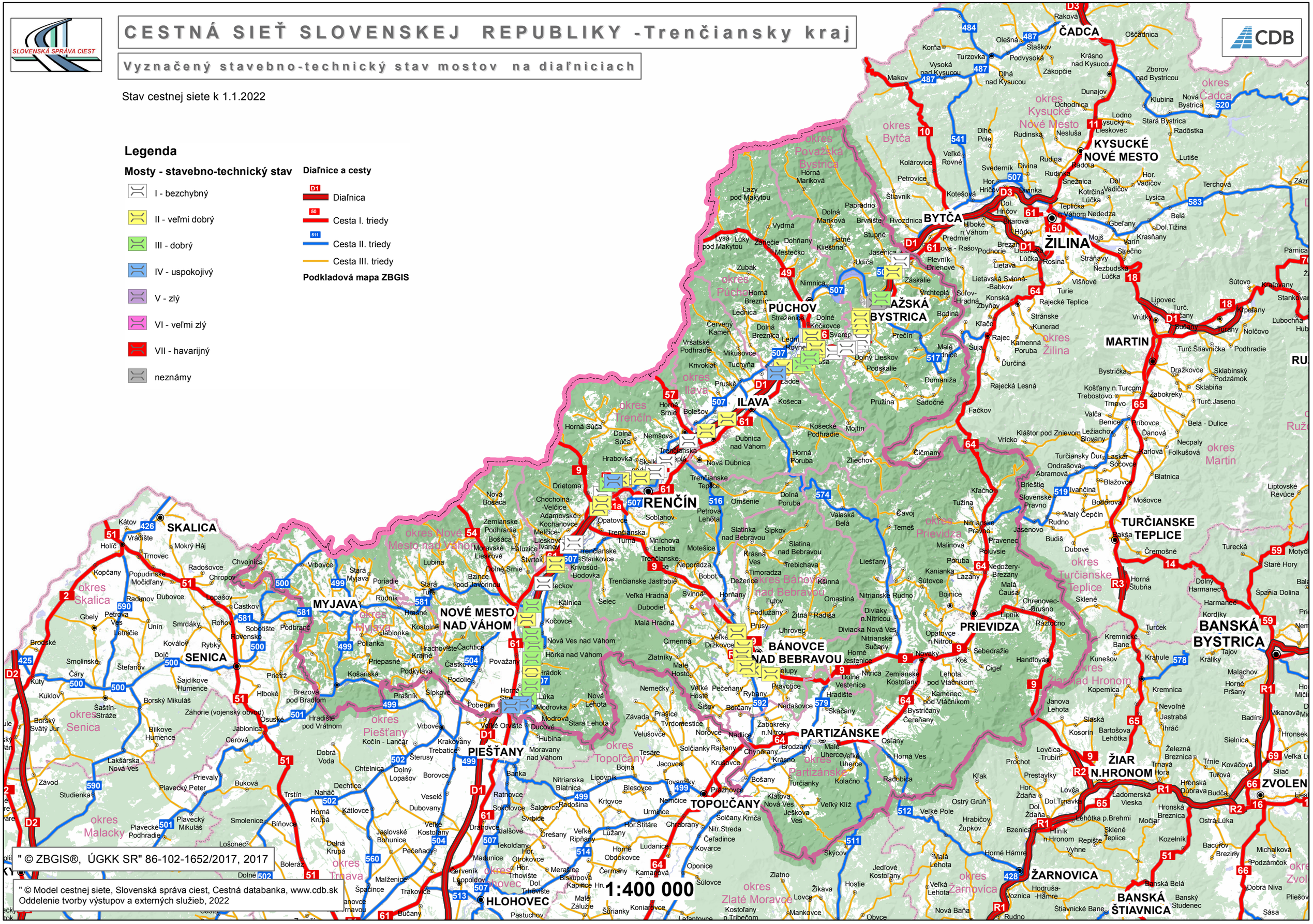

" © ZBGIS®, ÚGKK SR" 86-102-1652/2017, 2017

" © Model cestnej siete, Slovenská správa ciest, Cestná databanka, www.cdb.sk
Oddelenie tvorby výstupov a externých služieb, 2022

SLOVENSKÁ SPRÁVA CIEST
Miletičova 19, 826 19 Bratislava

ODBOR 2100 – CESTNÁ DATABANKA

Trnavský samosprávny kraj

BRATISLAVA, 2022

CESTNÁ SIEŤ SLOVENSKEJ REPUBLIKY -Trnavský kraj

Vyznačený stavebno-technický stav mostov na cestách I. triedy

Stav cestnej siete k 1.1.2022

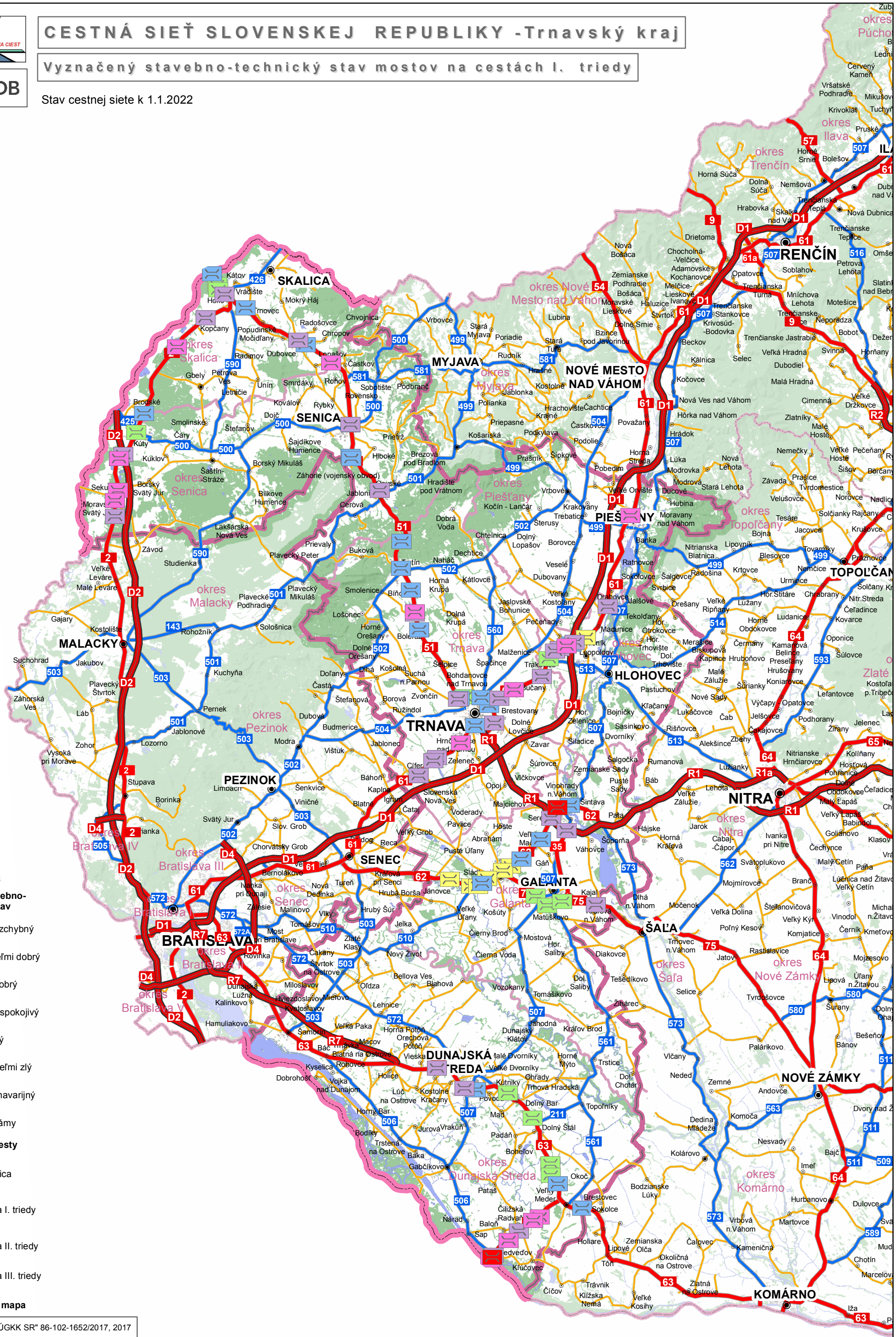

Legenda

Mosty - stavebno-technický stav

- I - bezchybný
- II - veľmi dobrý
- III - dobrý
- IV - uspokojivý
- V - zlý
- VI - veľmi zlý
- VII - havarijný
- neznámy

Diaľnice a cesty

- D1 Diaľnica
- 50 Cesta I. triedy
- 511 Cesta II. triedy
- Cesta III. triedy

Podkladová mapa

" © ZBGIS®, ÚGKK SR" 86-102-1652/2017, 2017

" © Model cestnej siete, Slovenská správa ciest, Cestná databanka, www.cdb.sk
Oddelenie tvorby výstupov a externých služieb, 2022

1:400 000

CESTNÁ SIEŤ SLOVENSKEJ REPUBLIKY -Trnavský kraj

Vyznačený stavebno-technický stav mostov na cestách II. a III. triedy

Stav cestnej siete k 1.1.2022

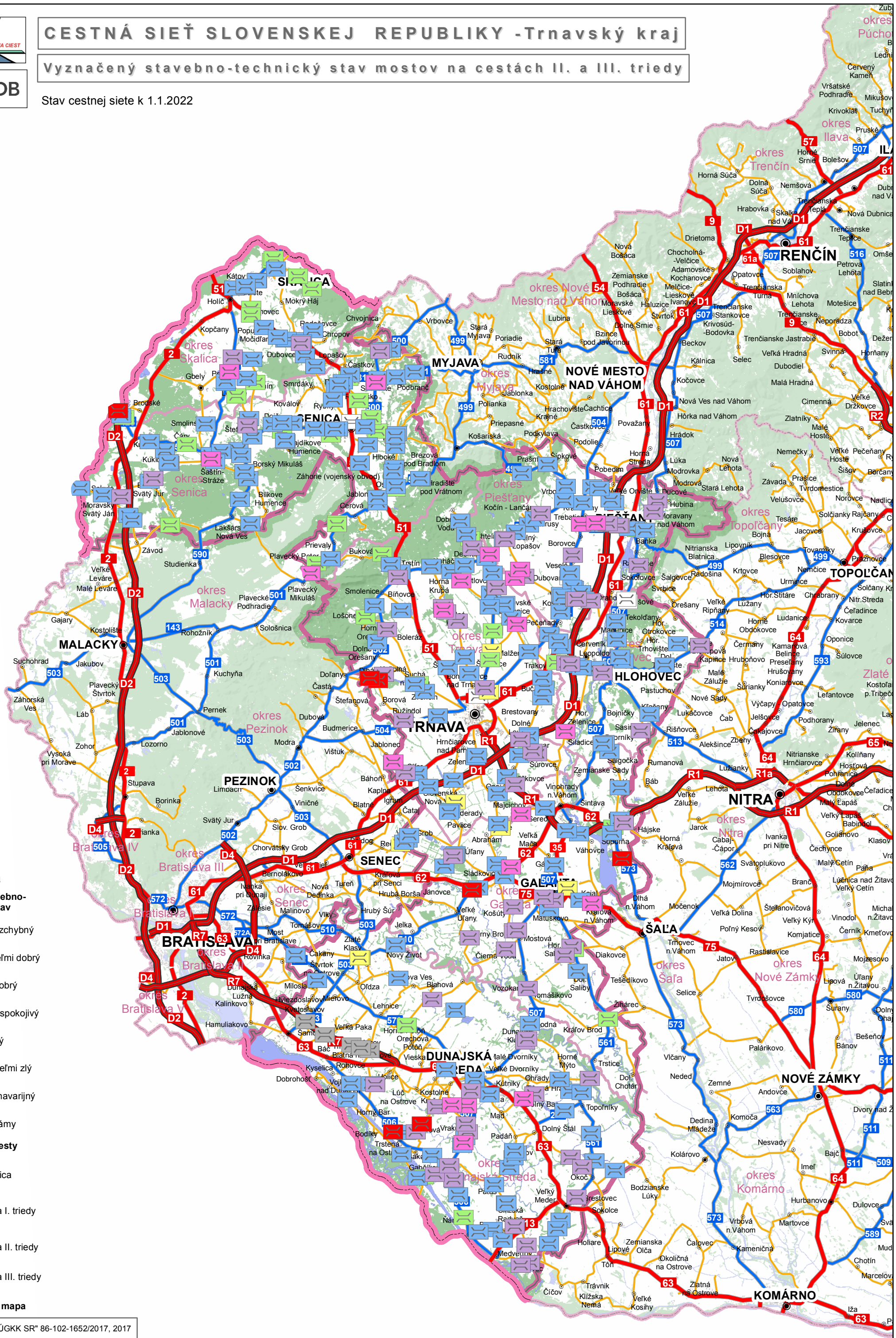

Legenda

Mosty - stavebno-technický stav

- I - bezchybný
- II - veľmi dobrý
- III - dobrý
- IV - uspokojivý
- V - zlý
- VI - veľmi zlý
- VII - havarijný
- neznámy

Diaľnice a cesty

- D1 Diaľnica
- 50 Cesta I. triedy
- 511 Cesta II. triedy
- Cesta III. triedy

Podkladová mapa

" © ZBGIS®, ÚGKK SR" 86-102-1652/2017, 2017

" © Model cestnej siete, Slovenská správa ciest, Cestná databanka, www.cdb.sk
Oddelenie tvorby výstupov a externých služieb, 2022

1:400 000

CESTNÁ SIEŤ SLOVENSKEJ REPUBLIKY -Trnavský kraj

Vyznačený stavebno-technický stav mostov na diaľniciach

Stav cestnej siete k 1.1.2022

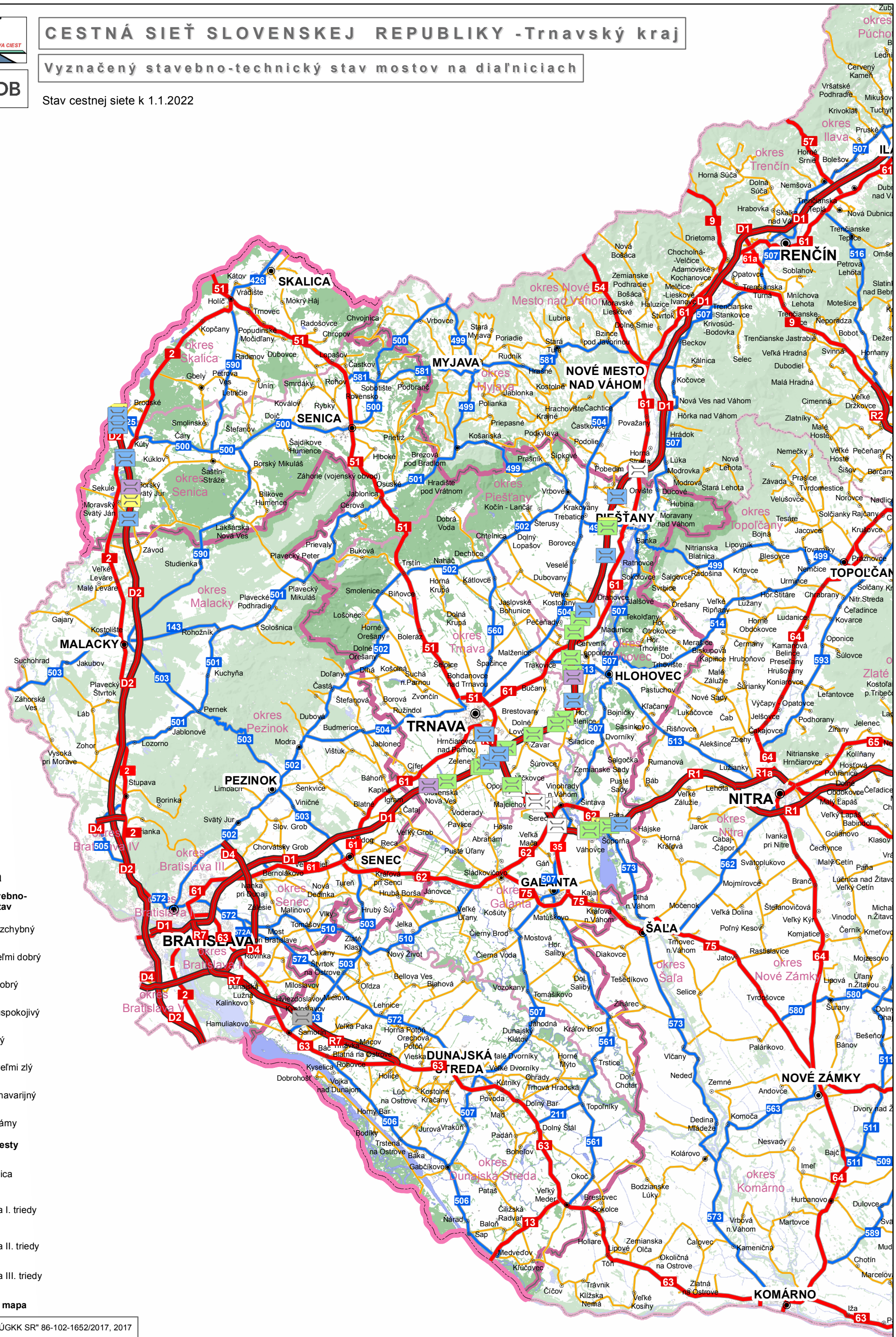

Legenda

Mosty - stavebno-technický stav

- I - bezchybný
- II - veľmi dobrý
- III - dobrý
- IV - uspokojivý
- V - zlý
- VI - veľmi zlý
- VII - havarijný
- neznámy

Diaľnice a cesty

- Diaľnica
- Cesta I. triedy
- Cesta II. triedy
- Cesta III. triedy

Podkladová mapa

" © ZBGIS®, ÚGKK SR" 86-102-1652/2017, 2017

" © Model cestnej siete, Slovenská správa ciest, Cestná databanka, www.cdb.sk
Oddelenie tvorby výstupov a externých služieb, 2022

1:400 000

SLOVENSKÁ SPRÁVA CIEST
Miletičova 19, 826 19 Bratislava

ODBOR 2100 – CESTNÁ DATABANKA

Žilisnký samosprávny kraj

BRATISLAVA, 2022

CESTNÁ SIEŤ SLOVENSKEJ REPUBLIKY - Žilinský kraj

Vyznačený stavebno-technický stav mostov na cestách I. triedy

Stav cestnej siete k 1.1.2022

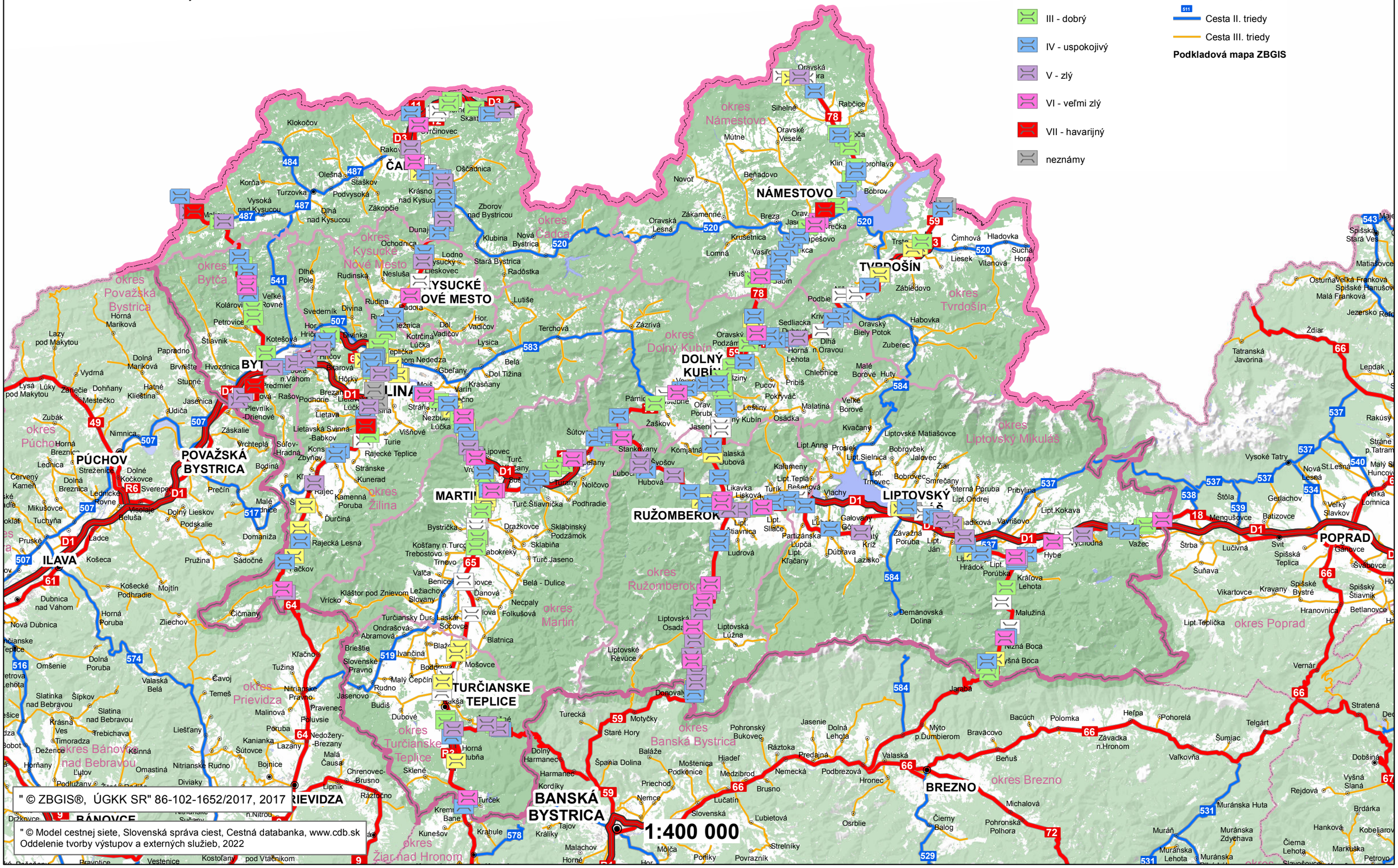

CESTNÁ SIEŤ SLOVENSKEJ REPUBLIKY - Žilinský kraj

Vyznačený stavebno-technický stav mostov na cestách II. a III. triedy

Stav cestnej siete k 1.1.2022

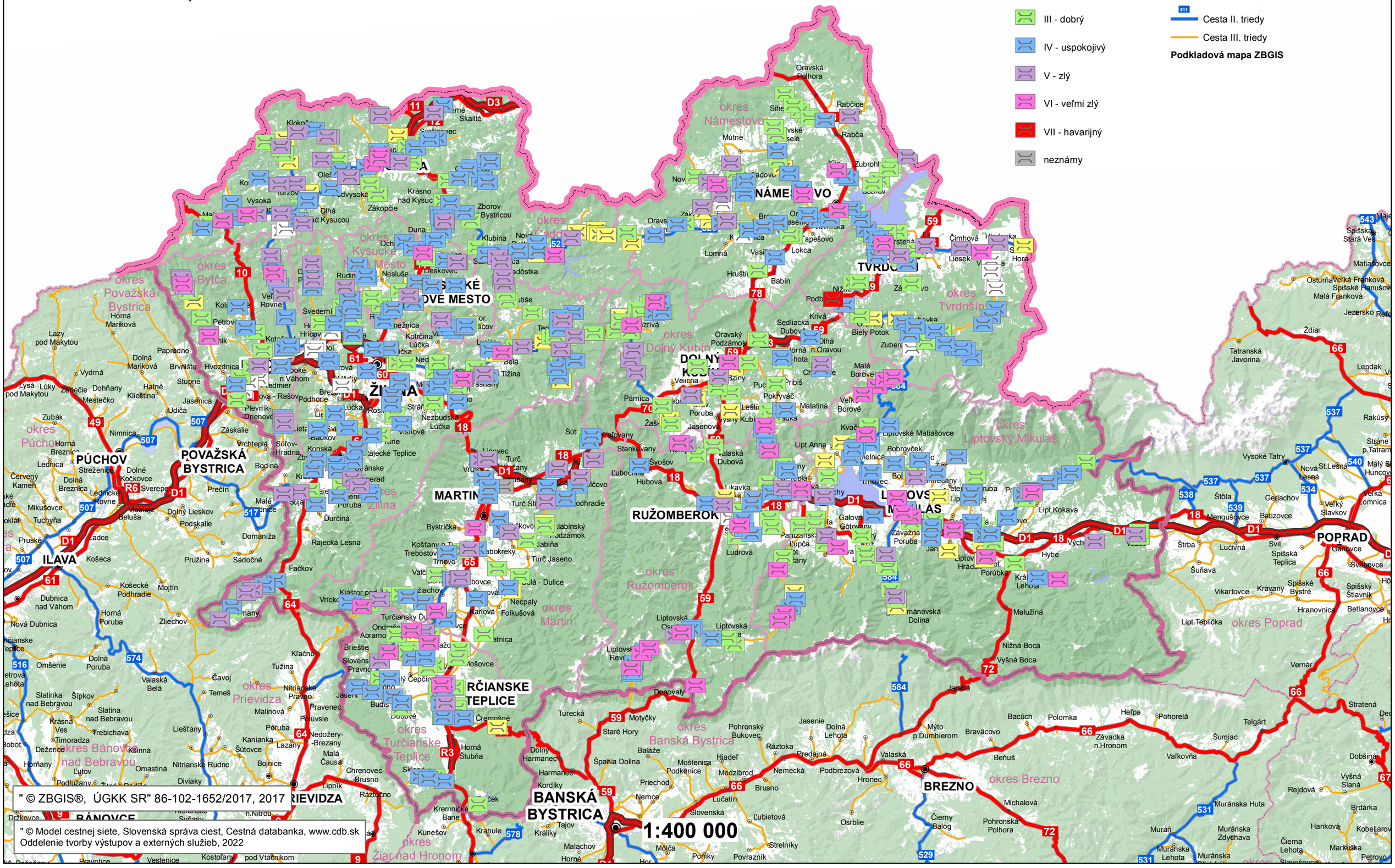

" © ZBGIS®, ÚGKK SR" 86-102-1652/2017, 2017

" © Model cestnej siete, Slovenská správa ciest, Cestná databanka, www.cdb.sk
Oddelenie tvorby výstupov a externých služieb, 2022

CESTNÁ SIEŤ SLOVENSKEJ REPUBLIKY - Žilinský kraj

Vyznačený stavebno-technický stav mostov na diaľniciach

Stav cestnej siete k 1.1.2022

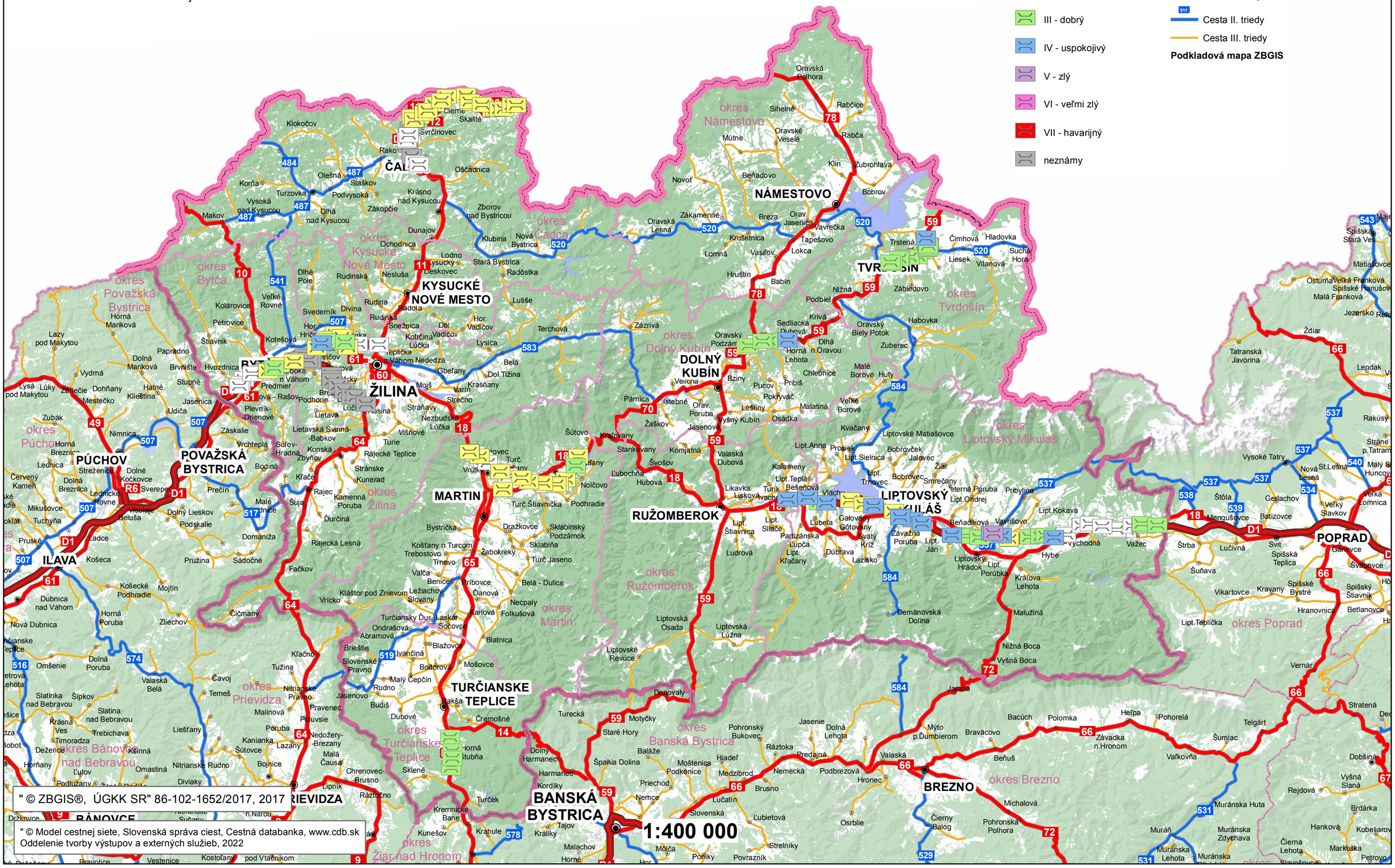

" © ZBGIS®, ÚGKK SR" 86-102-1652/2017, 2017

" © Model cestnej siete, Slovenská správa ciest, Cestná databanka, www.cdb.sk
Oddelenie tvorby výstupov a externých služieb, 2022