



Odbor cestnej databanky - 2100

PREHL'AD ÚDAJOV O CESTNEJ SIETI SR

ČLENIENIE: VLASTNÍK / SPRÁVCA

Stav cestnej siete k: 1.1.2023

BRATISLAVA, 2023

OBSAH

	Strana
OBSAH	1
PREHĽAD ÚDAJOV O CESTNEJ SIETI NA ÚZEMÍ SR	5
- Mapa SR 1:1 100 000 (A3) geografická	
- Mapa SR 1:1 100 000 (A3) administratívna	
DĹŽKY DIAĽNIC A CIEST NA ÚZEMÍ SR	10
- v členení podľa vlastníka/správca - okres	
DĹŽKY SPOPLATNENÝCH ÚSEKOV DIAĽNIC A CIEST NA ÚZEMÍ SR	25
- popis a dĺžka spoplatnených úsekov (mýto a diaľničná známka)	
- Mapa SR, Spoplatnené úseky –mýto	
- Mapa SR, Spoplatnené úseky – nálepky	
ÚSEKY MEDZINÁRODNEJ CESTNEJ SIETE „E“	42
- Mapa SR - medzinárodné ťahy „E“	
ÚSEKY MULTIMODÁLNYCH KORIDOROV A KORIDOROV DOPLNKOVEJ SIETE „TEN – T“	49
- Mapa SR - medzinárodné ťahy „TEN-T“	
ÚSEKY MEDZINÁRODNEJ CESTNEJ SIETE „TEM“	56
- Mapa SR - medzinárodné ťahy „TEM“	
ÚSEKY DIAĽNIC A CIEST	61
- úseky diaľnic /D	62
- úseky diaľnic/ R.....	65
- úseky ciest I. a II. triedy.....	67
VOZOVKY NA DIAĽNICIACH A CESTÁCH	91
- vozovky na diaľniciach/D	92
- vozovky na diaľniciach/R	95
- vozovky na cestách I. triedy	97
- vozovky na cestách II. triedy	102
- vozovky na cestách III. triedy	109
NÁSLEDNOSŤ SPRÁVCOV	120

SPRACOVATEĽ:

SLOVENSKÁ SPRÁVA CIEST

Odbor cestnej databanky - 2100

Miletičova 19

826 19 Bratislava

telefón: 02/50 255 290

fax: 02/55 56 82 68

Zodpovední za spracovanie

Ing. Alica Szébenyiová , CSc

kl. 388

alica.szebenyiova@ssc.sk

Ing. Králiková Marianna

kl. 432

marianna.kralikova@ssc.sk

Údaje, ktoré sú obsahom tejto publikácie je možné použiť len s uvedením zdroja.

Rozmnožovanie obsahu tejto publikácie, ako aj jej jednotlivých častí, v pôvodnej alebo upravenej podobe je možné len s písomným súhlasom Slovenskej správy ciest.

Štatistické údaje so stavom cestnej siete k 1.1. 2023 sú z centrálnej technickej evidencie pozemných komunikácií
- CESTNÁ DATABANKA, SLOVENSKEJ SPRÁVY CIEST.

Zoznam správcov a diaľnic ciest

D	Diaľnica / D, R
C	Cesta
D, C	Diaľnice a Cesty

SPRÁVCA SKRATKA	SPRÁVCA POPIS
BBRSC-JUH	Banskobystrická regionálna správa ciest, a.s., Oblasť prevádzky JUH
BBRSC-SEVER	Banskobystrická regionálna správa ciest, a.s., Oblasť prevádzky SEVER
BBRSC-SEVER	Banskobystrická regionálna správa ciest, a.s., Oblasť prevádzky STRED
CU	Colný úrad
HE	Mesto Humenné
INY	Správca - iný
MAG BA	Magistrát hlavného mesta SR Bratislava
MAG KE	Magistrát mesta Košice
NDS - SSUD BA	Národná diaľničná spoločnosť, a.s. - Stredisko správy a údržby diaľnic Bratislava
NDS - SSUD BE	Národná diaľničná spoločnosť, a.s. - Stredisko správy a údržby diaľnic Behárovce
NDS - SSUD LM	Národná diaľničná spoločnosť, a.s. - Stredisko správy a údržby diaľnic Liptovský Mikuláš
NDS - SSUD MA	Národná diaľničná spoločnosť, a.s. - Stredisko správy a údržby diaľnic Malacky
NDS - SSUD MENG	Národná diaľničná spoločnosť, a.s. - Stredisko správy a údržby diaľnic Mengusovce
NDS - SSUD MT	Národná diaľničná spoločnosť, a.s. - Stredisko správy a údržby diaľnic Martin
NDS - SSUD PB	Národná diaľničná spoločnosť, a.s. - Stredisko správy a údržby diaľnic Považská Bystrica
NDS - SSUD PO	Národná diaľničná spoločnosť, a.s. - Stredisko správy a údržby diaľnic Prešov
NDS - SSUD TN	Národná diaľničná spoločnosť, a.s. - Stredisko správy a údržby diaľnic Trenčín
NDS - SSUD TT	Národná diaľničná spoločnosť, a.s. - Stredisko správy a údržby diaľnic Trnava
NDS - SSUR CA	Národná diaľničná spoločnosť, a.s. - Stredisko správy a údržby rýchlostných ciest Čadca
NDS - SSUR GA	Národná diaľničná spoločnosť, a.s. - Stredisko správy a údržby rýchlostných ciest Galanta
NDS - SSUR KE	Národná diaľničná spoločnosť, a.s. - Stredisko správy a údržby rýchlostných ciest Košice
NDS - SSUR NB	Národná diaľničná spoločnosť, a.s. - Stredisko správy a údržby rýchlostných ciest Nová Baňa
NDS - SSUR ZV	Národná diaľničná spoločnosť, a.s. - Stredisko správy a údržby rýchlostných ciest Zvolen
NEAPL	Správca - neaplikovateľný
NEZN	Správca - neznámy
RSUC NR - KN	Regionálna správa a údržba ciest Nitra, a.s. – Stredisko správy a údržby Komárno
RSUC NR - LV	Regionálna správa a údržba ciest Nitra, a.s. – Stredisko správy a údržby Levice
RSUC NR - NR	Regionálna správa a údržba ciest Nitra, a.s. – Stredisko správy a údržby Nitra
RSUC NR - NZ	Regionálna správa a údržba ciest Nitra, a.s. – Stredisko správy a údržby Nové Zámky
RSUC NR - TO	Regionálna správa a údržba ciest Nitra, a.s. – Stredisko správy a údržby Topoľčany
SA	Mesto Šaľa
SC BSK	Správa ciest Bratislavského samosprávneho kraja
SC KSK - KS	Správa ciest Košického samosprávneho kraja, Správa a údržba Košice-okolie
SC KSK - MI	Správa ciest Košického samosprávneho kraja, Správa a údržba Michalovce
SC KSK - RV	Správa ciest Košického samosprávneho kraja, Správa a údržba Rožňava
SC KSK - SNV	Správa ciest Košického samosprávneho kraja, Správa a údržba Spišská Nová Ves
SC KSK -TV	Správa ciest Košického samosprávneho kraja, Správa a údržba Trebišov
SC TN SK - PB	Správa ciest Trenčianskeho samosprávneho kraja - Stredisko údržby Považská Bystrica
SC TN SK - PD	Správa ciest Trenčianskeho samosprávneho kraja - Stredisko údržby Prievidza
SC TN SK - TN	Správa ciest Trenčianskeho samosprávneho kraja - Stredisko údržby Trenčín

SPRÁVCA SKRATKA	SPRÁVCA POPIS
SC ŽSK - HPOV	Správa ciest Žilinského samosprávneho kraja, závod Horné Považie
SC ŽSK - KYS	Správa ciest Žilinského samosprávneho kraja, závod Kysuce
SC ŽSK - LIP	Správa ciest Žilinského samosprávneho kraja, závod Liptov
SC ŽSK - ORA	Správa ciest Žilinského samosprávneho kraja, závod Orava
SC ŽSK - TUR	Správa ciest Žilinského samosprávneho kraja, závod Turiec
SL-PO	Mesto Podolíneec
SSC - IVSC BA	Slovenská správa ciest - IVSC Bratislava
SSC - IVSC BB	Slovenská správa ciest - IVSC Banská Bystrica
SSC - IVSC KE	Slovenská správa ciest - IVSC Košice
SSC - IVSC ZA	Slovenská správa ciest - IVSC Žilina
SUC PSK - BJ	Správa a údržba ciest Prešovského samosprávneho kraja, oblasť Bardejov
SUC PSK - HE	Správa a údržba ciest Prešovského samosprávneho kraja, oblasť Humenné
SUC PSK - PO	Správa a údržba ciest Prešovského samosprávneho kraja, oblasť Prešov
SUC PSK - PP	Správa a údržba ciest Prešovského samosprávneho kraja, oblasť Poprad
SUC PSK - SK	Správa a údržba ciest Prešovského samosprávneho kraja, oblasť Svidník
SUC PSK - SL	Správa a údržba ciest Prešovského samosprávneho kraja, oblasť Stará Ľubovňa
SUC PSK - VT	Správa a údržba ciest Prešovského samosprávneho kraja, oblasť Vranov nad Topľou
SUC TTSK - DS	Správa a údržba ciest Trnavského samosprávneho kraja - oblasť Dunajská Streda
SUC TTSK - SE	Správa a údržba ciest Trnavského samosprávneho kraja - oblasť Senica
SUC TTSK - TT	Správa a údržba ciest Trnavského samosprávneho kraja - oblasť Trnava
VPO	Via Pribina Operation a.s.
VT-ZL	Obec Zlatník
ZBL	Zero Bypass Limited, organizačná zložka
ŽSR	Železnice Slovenskej republiky

ODBOR 2100 – CESTNÁ DATABANKA

PREHL'AD ÚDAJOV O CESTNEJ SIETI
NA ÚZEMÍ SR

SO STAVOM CESTNEJ SIETE CESTNÝCH KU DŇU: 01.01.2023

BRATISLAVA, 2023

SLOVENSKÁ REPUBLIKA

ZÁKLADNÉ ÚDAJE

ROZLOHA ÚZEMIA (km²) **49 034**
 OBYVATEĽSTVO **5 441 991**
 HLAVNÉ MESTO **BRATISLAVA**

CESTNÁ SIETĚ (km)

SLOVAK REPUBLIC

BASIC DATA

AREA (km²)
 POPULATION
 CAPITAL

ROAD NETWORK

**ZÁKLADNÉ ÚDAJE O CESTNEJ SIETI
 BASIC DATA ABOUT THE ROAD NETWORK**

DIAL'NICE/D	545	MOTORWAYS/D
DIAL'NICE/R	317	MOTORWAYS/R
CESTY I. TRIEDY	3 337	1st CLASS ROADS
CESTY II. TRIEDY	3 625	2nd CLASS ROADS
CESTY III. TRIEDY	10 334	3rd CLASS ROADS

DĹŽKA DIAĽNIC A CIEST 18 156

LENGTH OF MOTORWAYS AND ROADS

MEDZINÁRODNÉ CESTY "E"	1 521	INTERNATIONAL ROADS "E"
z toho: DIAĽNICE/D	486	thence: MOTORWAYS/D
DIAĽNICE/R	275	MOTORWAYS/R
CESTY	760	ROADS
MEDZINÁRODNÉ TRASY "TEM"	915	INTERNATIONAL ROUTES "TEM"
z toho: DIAĽNICE/D	490	thence: MOTORWAYS/D
DIAĽNICE/R	37	MOTORWAYS/R
CESTY	388	ROADS
KORIDORY "TEN-T"	1 532	"TEN-T" CORRIDORS
z toho: DIAĽNICE/D	502	thence: MOTORWAYS/D
DIAĽNICE/R	256	MOTORWAYS/R
CESTY	775	ROADS
HUSTOTA CESTNEJ SIETE		ROAD NETWORK DENSITY
km/tis. km ²	370	km/th.s. km ²
km/tis. obyvateľov	3,3	km/th.s. population

Základné údaje o cestnej sieti - IS MCS © SLOVENSKÁ SPRÁVA CIEST, www.cdb.sk, stav siete cestných komunikácií k 01.01.2023
 Basic data about road network - IS MCS © SLOVENSKÁ SPRÁVA CIEST, www.cdb.sk, the road network status as of 01.01.2023

Údaje o počte obyvateľov - SOBD 2021

Data about the population - Census 2021

ODBOR 2100 - CESTNÁ DATABANKA

PREHĽAD ÚDAJOV O CESTNEJ SIETI NA ÚZEMÍ SLOVENSKEJ REPUBLIKY

SO STAVOM CESTNEJ SIETE KU DŇU: 01.01.2023

POČET OBYVATEĽOV:	5 441 991	ROZLOHA ÚZEMIA (km²):	49 034
--------------------------	------------------	---	---------------

MEDZINÁRODNÉ CESTY "E": (dĺžka diaľnic a ciest, ktoré sú ich súčasťou)	1 521,159 km	z toho:	DIAĽNICE/D	486,104 km
			DIAĽNICE/R	274,851 km
			CESTY:	760,204 km
MEDZINÁRODNÉ TRASY "TEM": (dĺžka diaľnic a ciest, ktoré sú ich súčasťou)	914,885 km	z toho:	DIAĽNICE/D	490,273 km
			DIAĽNICE/R	36,765 km
			CESTY:	387,847 km
KORIDORY "TEN - T" - celkom (dĺžka diaľnic a ciest, ktoré sú ich súčasťou)	1 531,936 km	z toho:	DIAĽNICE/D	501,540 km
			DIAĽNICE/R	255,663 km
			CESTY:	774,733 km
DIAĽNICE/D :	544,558 km	Z TOHO SMER. ROZDELENÉ:	518,344 km	
DIAĽNICE/R	316,615 km	Z TOHO SMER. ROZDELENÉ:	259,4 km	
CESTY:		Z TOHO SMER. ROZDELENÉ:	122,546 km	
I. TRIEDY:	3 336,561 km	Z TOHO SMER. ROZDELENÉ:	36,373 km	
II. TRIEDY:	3 625,025 km	Z TOHO SMER. ROZDELENÉ:	16,640 km	
III. TRIEDY:	10 333,716 km	Z TOHO SMER. ROZDELENÉ:	175,559 km	
SPOLU:	17 295,302 km	Z TOHO SMER. ROZDELENÉ:		

Dĺžka ciest a diaľnic celkom	18 156,475 km
-------------------------------------	----------------------

HUSTOTA CESTNEJ SIETE:	0,370 km/km ²	Z TOHO -	DIAĽNICE/D	0,011 km/km ²
			DIAĽNICE/R	0,006 km/km ²
			CESTY:	0,353 km/km ²
	3,336 km/tis. obyv.	Z TOHO -	DIAĽNICE/D	0,100 km/tis. obyv.
			DIAĽNICE/R	0,058 km/tis. obyv.
			CESTY:	3,178 km/tis. obyv.

Stav cestnej siete k 1.1.2023

Základné údaje o cestnej sieti

Stav k 1.1.2023

Dĺžka diaľnic a ciest:

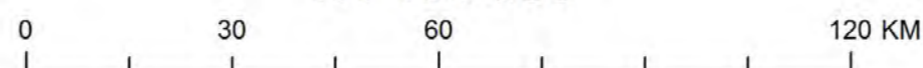
DIALNICE (D, R)	861,2 km
CESTY I. TRIEDY	3 336,6 km
CESTY II. TRIEDY	3 625,0 km
CESTY III. TRIEDY	10 333,7 km
DĹŽKA DIAĽNIC A CIEST:	18 156,5 km



Legenda

- Diaľnice a cesty**
- D1 Diaľnice
 - 50 Cesty I. triedy
 - 511 Cesty II. triedy

1:1 100 000



© ZBGIS ©, ÚGKK SR 86-102-1652/2017, 2017
 © Model cestnej siete, SLOVENSKÁ SPRÁVA CIEST,
 Cestná databanka www.cdb.sk
 Oddelenie tvorby výstupov a externých služieb, dňa 4.4.2023

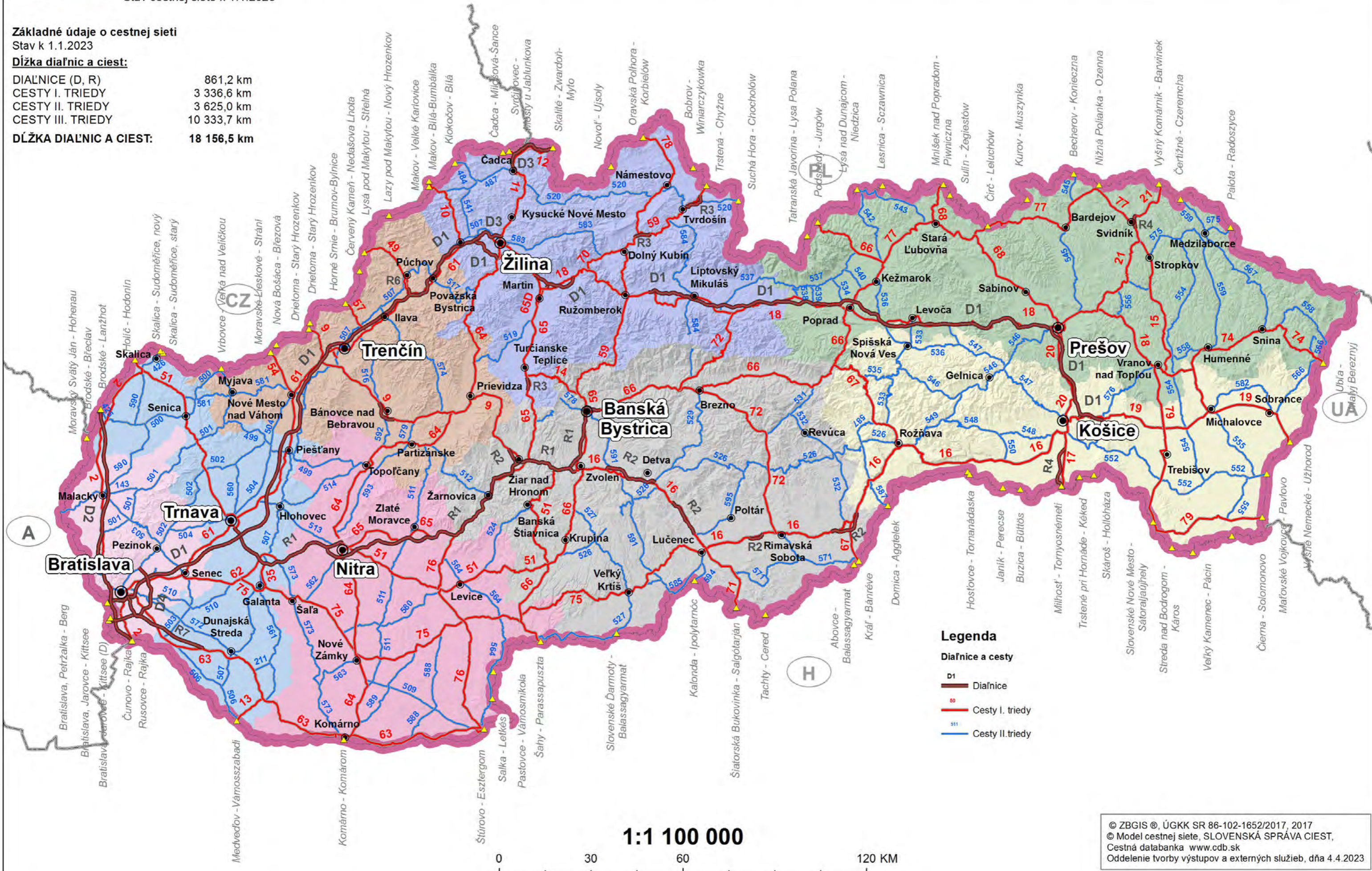
Stav cestnej siete k 1.1.2023

Základné údaje o cestnej sieti

Stav k 1.1.2023

Dĺžka diaľnic a ciest:

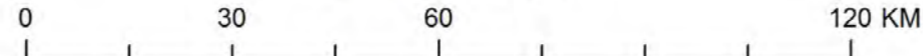
DIALNICE (D, R)	861,2 km
CESTY I. TRIEDY	3 336,6 km
CESTY II. TRIEDY	3 625,0 km
CESTY III. TRIEDY	10 333,7 km
DĹŽKA DIAĽNIC A CIEST:	18 156,5 km



Legenda

- Diaľnice a cesty**
- D1 Diaľnice
 - R1 Cesty I. triedy
 - S11 Cesty II. triedy

1:1 100 000



© ZBGIS ©, ÚGKK SR 86-102-1652/2017, 2017
 © Model cestnej siete, SLOVENSÁ SPRÁVA CIEST,
 Cestná databanka www.cdb.sk
 Oddelenie tvorby výstupov a externých služieb, dňa 4.4.2023

ODBOR 2100 – CESTNÁ DATABANKA

DĹŽKY DIAĽNIC A CIEST NA ÚZEMÍ SR

SO STAVOM CESTNEJ SIETE KU DŇU: 01.01.2023

BRATISLAVA, 2023

Dĺžky diaľnic a ciest

- tabuľkové a grafické zobrazenie / 1997 - 2022

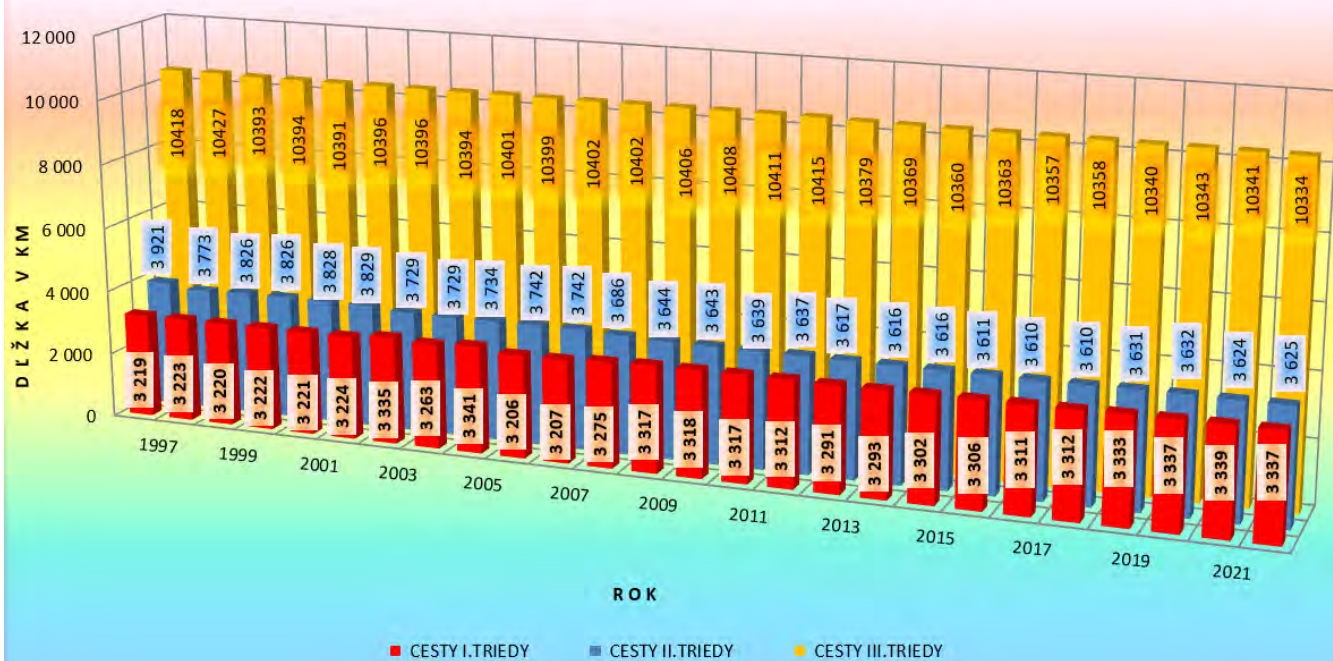
ROK	STAV DIAĽNIC A CIEST K:	DĹŽKY DIAĽNIC A CIEST [km]					
		DIAĽNICE	* CESTY PRE MOTOROVÉ VOZIDLÁ/ RÝCHLOSTNÉ CESTY /DIAĽNICE / R	CESTY I.TRIEDY	CESTY II.TRIEDY	CESTY III.TRIEDY	SPOLU
1997	1.1.1998	221	27	3 219	3 771	10 418	17 629
1998	1.1.1999	292	27	3 223	3 773	10 427	17 714
1999	1.1.2000	295	27	3 220	3 826	10 393	17 734
2000	1.1.2001	296	27	3 222	3 826	10 394	17 737
2001	1.1.2002	299	27	3 221	3 828	10 391	17 738
2002	1.1.2003	307	52	3 224	3 829	10 396	17 755
2003	1.1.2004	318	66	3 335	3 729	10 396	17 777
2004	1.1.2005	322	78	3 263	3 729	10 394	17 787
2005	1.1.2006	334	126	3 215	3 734	10 401	17 809
2006	1.1.2007	334	153	3 206	3 742	10 399	17 834
2007	1.1.2008	373	159	3 207	3 742	10 402	17 883
2008	1.1.2009	393	159	3 275	3 686	10 402	17 916
2009	1.1.2010	400	180	3 317	3 644	10 406	17 947
2010	1.1.2011	427	190	3 318	3 643	10 408	17 985
2011	1.1.2012	430	242	3 317	3 639	10 411	18 040
2012	1.1.2013	432	248	3 312	3 637	10 415	18 044
** 2013	1.1.2014	423	260	3 291	3 617	10 379	17 970
2014	1.1.2015	421	265	3 293	3 616	10 369	17 963
2015	1.1.2016	464	277	3 302	3 616	10 360	18 019
2016	1.1.2017	464	287	3 306	3 611	10 363	18 031
2017	1.1.2018	483	295	3 311	3 610	10 357	18 057
2018	1.1.2019	483	295	3 312	3 610	10 358	18 059
2019	1.1.2020	496	271	3 333	3 631	10 340	18 072
2020	1.1.2021	521	297	3 337	3 632	10 343	18 130
2021	1.1.2022	545	304	3 339	3 624	10 341	18 156
2022	1.1.2023	545	317	3 337	3 625	10 334	18 152

. * Rýchlostné cesty sú v štatistických prehľadoch centrálnej technickej evidencie pozemných komunikácií SR vykazované ako samostatná skupina od roku 2009. Do roku 2009 ich dĺžka je vykazovaná v rámci ostatných tried ciest. Od roku 2020 sú rýchlostné cesty vykazované ako diaľnice, a označenie „R“ znamená stavebno-technickú kategóriu.

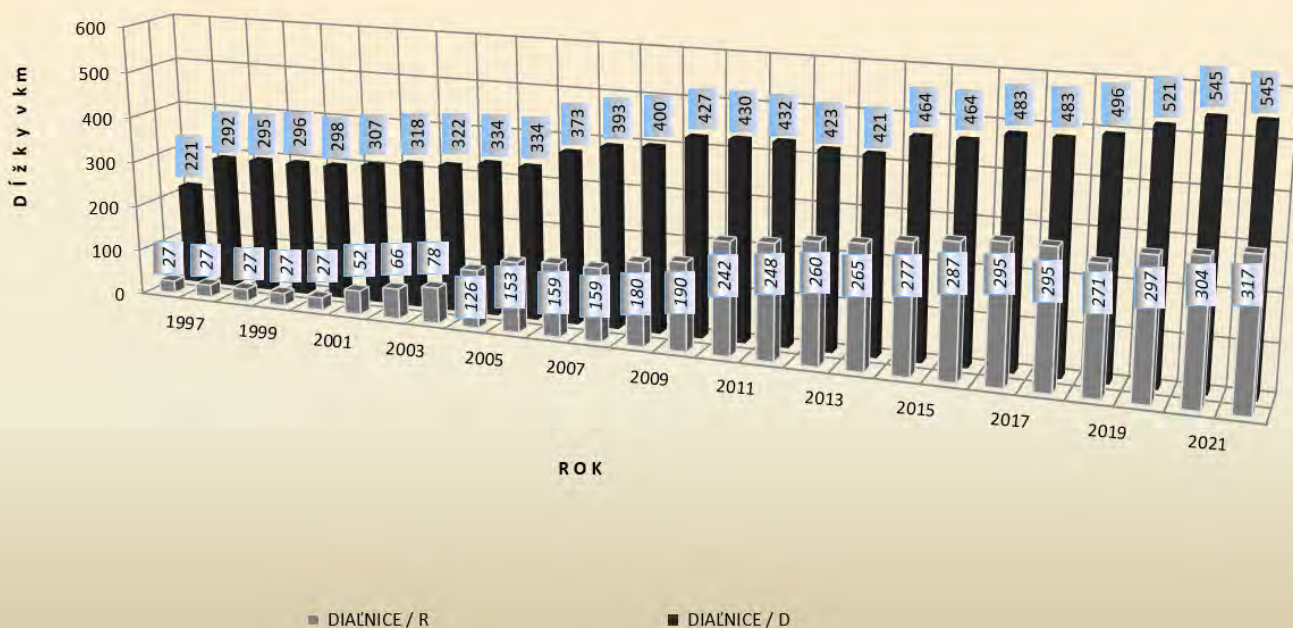
**** Zmeny dĺžok** v rámci jednotlivých druhov diaľnic a ciest podľa dopravného významu (trieda diaľnice, cesty) v porovnaní s rokom 2013 nastali z dôvodu implementácie pravidiel vzájomného usporiadania pozemných komunikácií v oblasti ich vzájomných križovatiek v zmysle TP 078 (pôvodné číslo TP 15/2013) . Niektoré úseky D, C v križovatkách boli preklasifikované do vetiev; niektoré samostatne klasifikované prívádzače diaľnic a rýchlostných ciest boli preklasifikované do vetiev diaľnic a rýchlostných ciest.



DÍŽKY CIEST I., II., III. TRIEDY



DÍŽKY DIAĽNIC / D, R



DĚLKY DIALNIC A CIEST NA ÚZEMÍ SR



ČLEZENIE: VLASTNÍK / SPRÁVCA

STAV CESTNEJ SIETE K: 01.01.2023

VLASTNÍK	SPRÁVCA	DIALNICA / D [km]	DIALNICA / R [km]	CESTY I. TRIEDY [km]	CESTY II. TRIEDY [km]	CESTY III. TRIEDY [km]	SPOLU [km]	DIALNICE A CESTY, KTORÉ SÚ SÚČASŤOU:		
								"E" ŤAHOV	TRÁS "TEM"	MULTIMODÁL- NYCH A DOPLNKOVÝCH KORIDOROV "TEN-T"
ŠTÁT	SLOVENSKÁ SPRÁVA CIEST			3 174,436	9,828	7,837	3 192,101	678,674	344,254	698,178
	VIA PRIBINA OPERATIONS		51,408				51,408	45,990	0,098	46,412
	ZERO BYPASS LIMITED	27,377	31,653				59,030	31,653		
	COLNÝ ÚRAD			1,706	0,997	2,294	4,997	0,617	0,949	0,617
ŠTÁT SPOLU:		27,377	83,061	3 176,142	10,825	10,131	3 307,536	756,934	345,301	745,207
NÁRODNÁ DIALNIČNÁ SPOLOČNOSŤ a.s.		516,711	233,554	103,218	1,619	2,446	857,548	762,014	563,476	785,261
SAMOSPRÁVNE KRAJE	BANSKOBYSTRICKÝ SK				601,486	1 837,401	2 438,887	0,256		0,256
	BRATISLAVSKÝ SK				190,795	321,538	512,333			
	KOŠICKÝ SK				557,634	1 371,546	1 929,180	0,641	0,641	0,668
	NITRIANSKY SK				498,234	1 535,486	2 033,720			
	PREŠOVSKÝ SK			3,039	518,901	1 912,857	2 434,797			
	TRENČIANSKY SK				345,343	1 132,275	1 477,618			
	TRNAVSKÝ SK				529,604	1 056,009	1 585,613			
ŽILINSKÝ SK:				310,036	1 095,232	1 405,268	0,844		0,056	
SAMOSPRÁVNE KRAJE SPOLU:				3,039	3 552,033	10 262,344	13 817,416	1,741	0,641	0,980
MESTO BRATISLAVA	MAGISTRÁT HL.MESTA BRATISLAVA	0,470		51,730	29,606	21,509	103,315	0,470	5,467	0,488
MESTO KOŠICE	MAGISTRÁT MESTA KOŠICE				25,701	35,860	61,561			
INÝ VLASTNÍK	Humenné			1,503			1,503			
	Neznámy				5,241		5,241			
	Šaľa			0,929			0,929			
	Podolíneec					0,296	0,296			
	Zlatník					0,651	0,651			
	ŽSR					0,479	0,479			
INÝ VLASTNÍK SPOLU:				2,432	5,241	1,426	9,099			
SPOLU SR:		544,558	316,615	3 336,561	3 625,025	10 333,716	18 156,475	1 521,159	914,885	1 531,936

DĹŽKY DIAĽNIC A CIEST NA ÚZEMÍ SR

ČLENIENIE: VLASTNÍK / SPRÁVCA - OKRES



STAV CESTNEJ SIETE K: 01.01.2023

VLASTNÍK	SPRÁVCA	OKRES	DIAĽNICA / D [km]	DIAĽNICA / R [km]	CESTY I. TRIEDY [km]	CESTY II. TRIEDY [km]	CESTY III. TRIEDY [km]	SPOLU [km]	DIAĽNICE A CESTY, KTORÉ SÚ SÚČASŤOU:			
									"E" ŤAHOV	TRÁS "TEM"	MULTIMODÁL- NYCH A DOPLNKOVÝCH KORIDOROV "TEN-T"	
ŠTÁT	SSC - IVSC BB	Banská Bystrica			67,761			67,761	27,058	27,058	27,058	
		Banská Štiavnica			33,533			33,533				
		Brezno			116,599			116,599				
		Detva			18,040			18,040	4,069		4,069	
		Krupina			57,797			57,797	35,171	35,171	35,259	
		Lučenec			82,697			82,697	37,363		37,363	
		Revúca			11,850			11,850	0,945		0,945	
		Rimavská Sobota			93,476			93,476	25,754		25,754	
		Veľký Krtíš			44,197	0,406		44,603				
		Zvolen			44,094			44,094	30,896	22,634	27,220	
		Žarnovica			14,843			14,843				
	Žiar nad Hronom			50,752			50,752	6,601		26,414		
	SSC - IVSC BB SPOLU:					635,639	0,406		636,045	167,857	84,863	184,082
	SSC - IVSC BA	Dunajská Streda				60,519			60,519	41,454		
		Galanta				49,959			49,959			
		Hlohovec				11,601			11,601			
		Komárno				87,274			87,274			
		Levice				156,145			156,145	15,762	15,762	15,762
		Malacky				35,264			35,264			
		Nitra				68,420			68,420			
		Nové Zámky				113,604			113,604			
		Piešťany				17,569			17,569			
		Senec				42,566			42,566			
		Senica				40,387			40,387			
		Skalica				38,239			38,239			
		Šaľa				14,119			14,119			
		Topoľčany				29,989			29,989			
		Trnava				48,749			48,749			
		Zlaté Moravce				20,662			20,662			
	SSC - IVSC BA SPOLU:					835,066			835,066	57,216	15,762	15,762
	SSC - IVSC KE	Bardejov				45,201			45,201			
		Humenné				20,959	0,023		20,982			
		Kežmarok				30,381			30,381			
		Košice II				2,608			2,608	2,608		2,608
		Košice III				5,324			5,324	5,324	5,324	5,324
		Košice IV				2,217			2,217	2,217	2,217	2,217
		Košice - okolie				45,002			45,002	18,903	10,716	19,040
	Levoča				35,876			35,876			0,009	

DĹŽKY DIAĽNIC A CIEST NA ÚZEMÍ SR

ČLENIENIE: VLASTNÍK / SPRÁVCA - OKRES



STAV CESTNEJ SIETE K: 01.01.2023

VLASTNÍK	SPRÁVCA	OKRES	DIAĽNICA / D [km]	DIAĽNICA / R [km]	CESTY I. TRIEDY [km]	CESTY II. TRIEDY [km]	CESTY III. TRIEDY [km]	SPOLU [km]	DIAĽNICE A CESTY, KTORÉ SÚ SÚČASŤOU:			
									"E" ŤAHOV	TRÁS "TEM"	MULTIMODÁL- NYCH A DOPLNKOVÝCH KORIDOROV "TEN-T"	
ŠTÁT	SSC - IVSC KE	Michalovce			48,794			48,794	27,503	27,503	27,503	
		Poprad			89,531		5,740	95,271				
		Prešov			90,570			90,570	22,832	17,373	23,623	
		Rožňava			87,138			87,138	43,418		43,418	
		Sabinov			26,563		0,543	27,106				
		Snina			39,429			39,429				
		Sobrance			21,127			21,127	21,127	21,127	21,127	
		Spišská Nová Ves			0,443			0,443				
		Stará Ľubovňa			72,704			72,704				
		Stropkov			22,420			22,420				
		Svidník			68,295			68,295	48,111	48,111	48,111	
		Trebišov			98,641			98,641	15,394	15,394	15,394	
		Vranov nad Topľou			79,809			79,809				
	SSC - IVSC KE SPOLU:					933,032	0,023	6,283	939,338	207,437	147,765	208,374
	SSC - IVSC ZA	Bánovce nad Bebravou				17,162			17,162	8,557		8,583
		Bytča				25,645			25,645	17,014		
		Čadca				40,445	5,457		45,902	12,607	6,241	
		Dolný Kubín				58,532			58,532	28,328	5,441	37,832
		Ilava				18,605			18,605			
		Kysucké Nové Mesto				8,331			8,331	8,331	8,331	8,331
		Liptovský Mikuláš				72,251			72,251			
		Martin				47,815			47,815	5,047	5,047	41,211
		Námestovo				38,671	3,942		42,613			
		Nové Mesto nad Váhom				35,471			35,471			
		Partizánske				20,714			20,714	3,068		3,068
		Považská Bystrica				16,241			16,241			
		Prievidza				86,176			86,176	46,357		47,077
		Púchov				33,033		1,554	34,587			18,703
		Ružomberok				58,670			58,670	55,580	47,452	47,452
		Trenčín				61,908			61,908	23,406	3,672	19,734
		Turčianske Teplice				35,307			35,307			19,034
		Tvrdošín				21,522			21,522	14,996		15,039
		Žilina				74,200			74,200	22,873	19,680	23,896
SSC - IVSC ZA SPOLU:					770,699	9,399	1,554	781,652	246,164	95,864	289,960	
SLOVENSKÁ SPRÁVA CIEST SPOLU:					3 174,436	9,828	7,837	3 192,101	678,674	344,254	698,178	

DĹŽKY DIAĽNIC A CIEST NA ÚZEMÍ SR

ČLENENIE: VLASTNÍK / SPRÁVCA - OKRES



STAV CESTNEJ SIETE K: 01.01.2023

VLASTNÍK	SPRÁVCA	OKRES	DIAĽNICA / D [km]	DIAĽNICA / R [km]	CESTY I. TRIEDY [km]	CESTY II. TRIEDY [km]	CESTY III. TRIEDY [km]	SPOLU [km]	DIAĽNICE A CESTY, KTORÉ SÚ SÚČASŤOU:			
									"E" ŤAHOV	TRÁS "TEM"	MULTIMODÁL- NYCH A DOPLNKOVÝCH KORIDOROV "TEN-T"	
ŠTÁT	VPO	Banská Bystrica		5,516				5,516	0,098	0,098	0,520	
		Nitra		21,640				21,640	21,640		21,640	
		Zlaté Moravce		24,252				24,252	24,252		24,252	
	VPO SPOLU:				51,408				51,408	45,990	0,098	46,412
	CU		Bratislava V			0,504		0,152	0,656		0,504	
			Čadca					0,144	0,144			
			Ilava					0,159	0,159			
			Kežmarok				0,069		0,069			
			Košice - okolie					0,065	0,065			
			Levice			0,170			0,170	0,170	0,170	0,170
			Lučenec				0,173		0,173			
			Medzilaborce				0,055		0,055			
			Námestovo			0,103		0,109	0,212			
			Nové Mesto nad Váhom			0,066			0,066			
			Poprad					0,014	0,014			
			Rožňava				0,045		0,045			
			Senica					0,145	0,145			
			Skalica			0,226	0,145	0,211	0,582			
			Snina			0,100			0,100			
			Sobrance			0,259			0,259	0,259	0,259	0,259
			Svidník			0,016			0,016	0,016	0,016	0,016
	Trenčín			0,090			0,090					
	Tvrdošín			0,172	0,510	1,295	1,977	0,172		0,172		
	CU SPOLU:					1,706	0,997	2,294	4,997	0,617	0,949	0,617
	ZBL		Bratislava II	11,088	8,235				19,323	8,235		
			Bratislava III	0,787					0,787			
			Bratislava V	4,366					4,366			
			Dunajská Streda		15,894				15,894	15,894		
			Pezinok	3,927					3,927			
			Senec	7,209	7,524				14,733	7,524		
ZBL SPOLU:			27,377	31,653				59,030	31,653			
ŠTÁT SPOLU:			27,377	83,061	3 176,142	10,825	10,131	3 307,536	756,934	345,301	745,207	

DĹŽKY DIAĽNIC A CIEST NA ÚZEMÍ SR

ČLENIENIE: VLASTNÍK / SPRÁVCA - OKRES



STAV CESTNEJ SIETE K: 01.01.2023

VLASTNÍK	SPRÁVCA	OKRES	DIAĽNICA / D [km]	DIAĽNICA / R [km]	CESTY I. TRIEDY [km]	CESTY II. TRIEDY [km]	CESTY III. TRIEDY [km]	SPOLU [km]	DIAĽNICE A CESTY, KTORÉ SÚ SÚČASŤOU:			
									"E" ŤAHOV	TRÁS "TEM"	MULTIMODÁL- NYCH A DOPLNKOVÝCH KORIDOROV "TEN-T"	
NÁRODNÁ DIAĽNIČNÁ SPOLOČNOSŤ a.s.	NDS - SSUD BE	Levoča	22,065		2,550			24,615	22,065	22,065	22,065	
		Prešov	20,485					20,485	20,485	20,485	20,485	
	NDS - SSUD BE SPOLU:			42,550		2,550		45,100	42,550	42,550	42,550	
	NDS - SSUD BA	Bratislava II		10,014					10,014	10,014	10,014	10,014
		Bratislava III		1,046					1,046	1,046	1,046	1,046
		Bratislava IV		7,112					7,112	7,112	7,112	7,112
		Bratislava V		23,617					23,617	23,278	17,712	23,278
		Senec		11,207			1,619		12,826	11,207	11,207	11,207
	NDS - SSUD BA SPOLU:			52,996			1,619		54,615	52,657	47,091	52,657
	NDS - SSUD LM	Dolný Kubín			5,733				5,733	5,733		5,733
		Liptovský Mikuláš		42,525					42,525	42,525	42,525	42,525
		Ružomberok		2,936		0,990			3,926	3,926	3,926	3,926
		Tvrdošín			7,780				7,780	7,780		7,780
	NDS - SSUD LM SPOLU:			45,461	13,513	0,990			59,964	59,964	46,451	59,964
	NDS - SSUD MA	Bratislava IV		8,218					8,218	5,836	5,836	5,836
		Malacky		35,649					35,649	34,587	34,587	34,587
		Senica		13,451					13,451	13,451	13,451	13,451
		Skalica		1,651					1,651	1,651	1,651	1,651
	NDS - SSUD MA SPOLU:			58,969					58,969	55,525	55,525	55,525
	NDS - SSUD MENG	Kežmarok		1,129					1,129	1,129	1,129	1,129
		Levoča		7,055					7,055	7,055	7,055	7,055
		Liptovský Mikuláš		2,400					2,400	2,400	2,400	2,400
		Poprad		34,065		0,228			34,293	34,065	34,065	34,065
		Spišská Nová Ves		3,001					3,001	3,001	3,001	3,001
	NDS - SSUD MENG SPOLU:			47,650		0,228			47,878	47,650	47,650	47,650
	NDS - SSUD MT	Martin		15,840	1,344				17,184	15,840	15,840	15,840
NDS - SSUD MT SPOLU:			15,840	1,344				17,184	15,840	15,840	15,840	
NDS - SSUD PB	Bytča		9,348					9,348	9,348	9,348	9,348	
	Ilava		8,269					8,269	8,269	8,269	8,269	
	Považská Bystrica		15,520				1,711	17,231	15,520	15,520	15,520	
	Púchov		7,639	2,152	4,420			14,211	7,639	7,639	14,211	
	Žilina		25,492		2,729			28,221	13,634	13,634	13,634	
NDS - SSUD PB SPOLU:			66,268	2,152	7,149		1,711	77,280	54,410	54,410	60,982	

DĹŽKY DIAĽNIC A CIEST NA ÚZEMÍ SR

ČLEZENIE: VLASTNÍK / SPRÁVCA - OKRES



STAV CESTNEJ SIETE K: 01.01.2023

VLASTNÍK	SPRÁVCA	OKRES	DIAĽNICA / D [km]	DIAĽNICA / R [km]	CESTY I. TRIEDY [km]	CESTY II. TRIEDY [km]	CESTY III. TRIEDY [km]	SPOLU [km]	DIAĽNICE A CESTY, KTORÉ SÚ SÚČASŤOU:			
									"E" ŤAHOV	TRÁS "TEM"	MULTIMODÁL- NYCH A DOPLNKOVÝCH KORIDOROV "TEN-T"	
NÁRODNÁ DIAĽNIČNÁ SPOLOČNOSŤ a.s.	NDS - SSUD PO	Košice-okolie	4,560					4,560	4,560	4,560	4,560	
		Prešov	27,997	1,125	2,150			31,272	30,147	27,997	30,147	
		Svidník		4,472				4,472	4,472	4,472	4,472	
	NDS - SSUD PO SPOLU:			32,557	5,597	2,150		40,304	39,179	37,029	39,179	
	NDS - SSUD TN	Bánovce nad Bebravou			9,955				9,955	9,955		9,955
		Ilava		7,587					7,587	7,587	7,587	7,587
		Nové Mesto n./Váhom		20,462					20,462	20,462	20,462	20,462
		Trenčín		25,660		10,991			36,651	35,089	34,812	26,119
	NDS - SSUD TN SPOLU:			53,709	9,955	10,991		74,655	73,093	62,861	64,123	
	NDS - SSUD TT	Hlohovec		14,676					14,676	14,676	14,676	14,676
		Nové Mesto n./Váhom		1,146					1,146	1,146	1,146	1,146
		Piešťany		19,806					19,806	19,806	19,806	19,806
		Senec		11,553					11,553	11,553	11,553	11,553
		Trnava		17,878					17,878	17,878	17,878	17,878
	NDS - SSUD TT SPOLU:			65,059				65,059	65,059	65,059	65,059	
	NDS - SSUR CA	Čadca		20,932		13,303		0,735	34,970	18,299	26,898	32,251
		Kysucké Nové Mesto				2,867			2,867	2,867	2,867	2,867
		Žilina				3,535			3,535	2,703	2,703	3,535
	NDS - SSUR CA SPOLU:			20,932		19,705		0,735	41,372	23,869	32,468	38,653
	NDS - SSUR GA	Galanta			15,416				15,416	15,416		15,416
		Nitra			17,681	1,038			18,719	11,942		11,942
		Trnava			10,818				10,818	7,073		7,929
	NDS - SSUR GA SPOLU:				43,915	1,038		44,953	34,431		35,287	
	NDS - SSUR KE	Košice I				8,084			8,084	0,362	0,362	0,362
		Košice II				9,363			9,363	8,563		9,363
		Košice IV				10,085			10,085	9,915	7,060	10,085
		Košice - okolie		14,720	14,999	20,362			50,081	49,146	29,719	49,146
Rožňava					7,478			7,478	7,478		7,478	
NDS - SSUR KE SPOLU:			14,720	14,999	55,372			85,091	75,464	37,141	76,434	
NDS - SSUR NB	Zlaté Moravce			2,598	0,560			3,158	2,598		2,598	
	Žarnovica			23,043				23,043	23,043		23,043	
	Žiar nad Hronom			23,424				23,424	23,424		23,424	
NDS - SSUR NB SPOLU:				49,065	0,560		49,625	49,065		49,065		

DĹŽKY DIAĽNIC A CIEST NA ÚZEMÍ SR

ČLENIENIE: VLASTNÍK / SPRÁVCA - OKRES



STAV CESTNEJ SIETE K: 01.01.2023

VLASTNÍK	SPRÁVCA	OKRES	DIAĽNICA / D [km]	DIAĽNICA / R [km]	CESTY I. TRIEDY [km]	CESTY II. TRIEDY [km]	CESTY III. TRIEDY [km]	SPOLU [km]	DIAĽNICE A CESTY, KTORÉ SÚ SÚČASŤOU:			
									"E" ŤAHOV	TRÁS "TEM"	MULTIMODÁL- NYCH A DOPLNKOVÝCH KORIDOROV "TEN-T"	
NÁRODNÁ DIAĽNIČNÁ SPOLOČNOSŤ a.s.	NDS - SSUR ZV	Banská Bystrica		12,091				12,091	12,091	12,091	12,091	
		Detva		13,930				13,930	13,930		13,930	
		Lučenec		13,206				13,206				
		Revúca		7,850				7,850	7,850		7,850	
		Rimavská Sobota		10,329				10,329	10,329		10,329	
		Turčianske Teplice		4,201				4,201			4,201	
		Zvolen		24,023	2,485			26,508	21,674	7,310	26,508	
		Žiar n./Hronom		7,384				7,384	7,384		7,384	
NDS - SSUR ZV SPOLU:				93,014	2,485			95,499	73,258	19,401	82,293	
NÁRODNÁ DIAĽNIČNÁ SPOLOČNOSŤ a.s. SPOLU:			516,711	233,554	103,218	1,619	2,446	857,548	762,014	563,476	785,261	
BANSKO- BYSTRICKÝ SK	BBRSC - JUH	Lučenec				39,457	218,710	258,167				
		Revúca				89,140	126,583	215,723				
		Poltár				46,832	107,590	154,422				
		Rimavská Sobota				84,523	326,109	410,632				
	BBRSC - JUH SPOLU:						259,952	778,992	1 038,944			
	BBRSC - SEVER	Banská Bystrica				26,705	138,275	164,980				
		Banská Štiavnica				16,307	71,969	88,276				
		Brezno				40,327	77,446	117,773				
		Turčianske Teplice					0,299	0,299				
		Žarnovica				26,031	92,745	118,776				
		Žiar nad Hronom				10,054	135,817	145,871				
	BBRSC - SEVER SPOLU:						119,424	516,551	635,975			
	BBRSC - STRED	Detva				81,200	44,830	126,030	0,256		0,256	
		Krupina				23,847	138,598	162,445				
Veľký Krtíš					93,695	230,957	324,652					
Zvolen					23,368	127,473	150,841					
BBRSC - STRED SPOLU:						222,110	541,858	763,968	0,256	0,256		
BANSKOBYSSTRICKÝ SK SPOLU:						601,486	1 837,401	2 438,887	0,256	0,256		
BRATISLAVSKÝ SK	SC BSK	Bratislava II					1,193	1,193				
		Malacky				102,119	104,015	206,134				
		Pezinok				58,026	77,548	135,574				
		Senec				30,260	138,110	168,370				
		Senica					0,666	0,666				
		Trnava				0,390	0,006	0,396				
BRATISLAVSKÝ SK SPOLU:						190,795	321,538	512,333				

DĹŽKY DIAĽNIC A CIEST NA ÚZEMÍ SR

ČLENIENIE: VLASTNÍK / SPRÁVCA - OKRES



STAV CESTNEJ SIETE K: 01.01.2023

VLASTNÍK	SPRÁVCA	OKRES	DIAĽNICA / D [km]	DIAĽNICA / R [km]	CESTY I. TRIEDY [km]	CESTY II. TRIEDY [km]	CESTY III. TRIEDY [km]	SPOLU [km]	DIAĽNICE A CESTY, KTORÉ SÚ SÚČASŤOU:			
									"E" ŤAHOV	TRÁS "TEM"	MULTIMODÁL- NYCH A DOPLNKOVÝCH KORIDOROV "TEN-T"	
KOŠICKÝ SK	SC KSK - KS	Košice II					1,177	1,177				
		Košice-okolie				96,100	385,195	481,295	0,641	0,641	0,668	
	SC KSK - KOŠICE-OKOLIE SPOLU:						96,100	386,372	482,472	0,641	0,641	0,668
	SC KSK - MI	Michalovce				114,646	223,397	338,043				
		Sobrance				29,693	128,762	158,455				
	SC KSK - MICHALOVCE SPOLU:					144,339	352,159	496,498				
	SC KSK - RV	Rožňava				87,833	138,163	225,996				
		Spišská Nová Ves				1,698	0,058	1,756				
	SC KSK - ROŽŇAVA SPOLU:					89,531	138,221	227,752				
	SC KSK - SNV	Gelnica				90,417	41,496	131,913				
		Košice-okolie				8,463	8,280	16,743				
		Spišská Nová Ves				90,184	117,324	207,508				
	SC KSK - SPIŠSKÁ NOVÁ VES SPOLU:					189,064	167,100	356,164				
	SC KSK - TV	Trebišov				38,600	327,694	366,294				
SC KSK - TREBIŠOV SPOLU:					38,600	327,694	366,294					
KOŠICKÝ SK SPOLU:						557,634	1 371,546	1 929,180	0,641	0,641	0,668	
NITRIANSKY SK	RSUC NR - KN	Dunajská Streda					0,588	0,588				
		Komárno				80,866	222,521	303,387				
		Nové Zámky				0,057	1,100	1,157				
	RSUC NR - KOMÁRNO SPOLU:					80,923	224,209	305,132				
	RSUC NR - LV	Banská Štiavnica						0,006	0,006			
		Krupina						0,029	0,029			
		Levice				100,544	414,298	514,842				
RSUC NR - LEVICE SPOLU:					100,544	414,333	514,877					

DĹŽKY DIAĽNIC A CIEST NA ÚZEMÍ SR

ČLENIENIE: VLASTNÍK / SPRÁVCA - OKRES



STAV CESTNEJ SIETE K: 01.01.2023

VLASTNÍK	SPRÁVCA	OKRES	DIAĽNICA / D [km]	DIAĽNICA / R [km]	CESTY I. TRIEDY [km]	CESTY II. TRIEDY [km]	CESTY III. TRIEDY [km]	SPOLU [km]	DIAĽNICE A CESTY, KTORÉ SÚ SÚČASŤOU:			
									"E" ŤAHOV	TRÁS "TEM"	MULTIMODÁL- NYCH A DOPLNKOVÝCH KORIDOROV "TEN-T"	
NITRIANSKY SK	RSUC NR - NR	Galanta					0,294	0,294				
		Nitra				54,260	270,820	325,080				
		Šaľa					19,835	19,835				
		Zlaté Moravce				27,766	141,336	169,102				
	RSUC NR - NITRA SPOLU:						82,026	432,285	514,311			
	RSUC NR - NZ	Komárno					0,999	0,265	1,264			
		Nové Zámky					141,260	249,797	391,057			
		Šaľa					33,984	57,333	91,317			
	RSUC NR - NOVÉ ZÁMKY SPOLU:						176,243	307,395	483,638			
	RSUC NR - TO	Partizánske					0,007	0,071	0,078			
Topoľčany						58,491	157,193	215,684				
RSUC NR - TOPOĽČANY SPOLU:						58,498	157,264	215,762				
NITRIANSKY SK SPOLU:						498,234	1 535,486	2 033,720				
PREŠOVSKÝ SK	SUC PSK - BJ	Bardejov				28,038	267,099	295,137				
		Prešov					7,791	7,791				
		Stropkov				5,370		5,370				
		Svidník				7,035	15,651	22,686				
	SUC PSK - BARDEJOV SPOLU:						40,443	290,541	330,984			
	SUC PSK - HE	Humenné				48,395	149,126	197,521				
		Medzilaborce				81,894	44,099	125,993				
		Snina				61,016	84,426	145,442				
		Stropkov				3,136		3,136				
	SUC PSK - HUMENNÉ SPOLU:						194,441	277,651	472,092			
	SUC PSK - PO	Bardejov				2,869		2,869				
		Levoča					2,301	2,301				
		Prešov				34,901	278,537	313,438				
		Sabinov					146,359	146,359				
Stará Ľubovňa						12,035	12,035					
SUC PSK - PREŠOV SPOLU:						37,770	439,232	477,002				
SUC PSK - PP	Kežmarok				25,194	71,858	97,052					
	Levoča				12,967	115,110	128,077					

DĹŽKY DIAĽNIC A CIEST NA ÚZEMÍ SR

ČLENIENIE: VLASTNÍK / SPRÁVCA - OKRES



STAV CESTNEJ SIETE K: 01.01.2023

VLASTNÍK	SPRÁVCA	OKRES	DIAĽNICA / D [km]	DIAĽNICA / R [km]	CESTY I. TRIEDY [km]	CESTY II. TRIEDY [km]	CESTY III. TRIEDY [km]	SPOLU [km]	DIAĽNICE A CESTY, KTORÉ SÚ SÚČASŤOU:			
									"E" ŤAHOV	TRÁS "TEM"	MULTIMODÁL- NYCH A DOPLNKOVÝCH KORIDOROV "TEN-T"	
PREŠOVSKÝ SK	SUC PSK - PP	Liptovský Mikuláš					3,045		3,045			
		Poprad			3,039	71,330	136,325		210,694			
	SUC PSK - POPRAD SPOLU:				3,039	112,536	323,293		438,868			
	SUC PSK - SK	Bardejov					4,307		4,307			
		Stropkov				24,682	107,697		132,379			
		Svidník					137,668		137,668			
		Vranov n./Topľou					0,913		0,913			
	SUC PSK - SVIDNÍK SPOLU:					24,682	250,585		275,267			
	SUC PSK - SL	Kežmarok				32,097	51,454		83,551			
		Stará Ľubovňa				19,958	125,303		145,261			
	SUC PSK - STARÁ ĽUBOVŇA SPOLU:					52,055	176,757		228,812			
	SUC PSK - VT	Stropkov					0,071		0,071			
		Svidník				1,630			1,630			
		Vranov n./Topľou				55,344	154,727		210,071			
SUC PSK - VRANOV NAD TOPLĽOU SPOLU:					56,974	154,798		211,772				
PREŠOVSKÝ SK SPOLU:					3,039	518,901	1 912,857	2 434,797				
TRENČIANSKY SK	SC TN SK - PB	Bytča				0,252		0,252				
		Ilava				26,983	83,316		110,299			
		Považská Bystrica				34,880	121,327		156,207			
		Prievidza					0,005		0,005			
		Púchov				16,878	84,970		101,848			
	SC TN SK - POVAŽSKÁ BYSTRICA SPOLU:					78,993	289,618		368,611			
	SC TN SK - PD	Bánovce nad Bebravou				10,503	153,050		163,553			
		Partizánske				40,436	59,561		99,997			
		Prievidza				47,828	136,003		183,831			
		Topoľčany					0,024		0,024			
	SC TN SK - PRIEVIDZA SPOLU:					98,767	348,638		447,405			
	SC TN SK - TN	Ilava				0,300			0,300			
		Myjava				59,039	170,174		229,213			
		Nové Mesto n./Váhom				53,960	151,603		205,563			
Piešťany						0,568		0,568				
Senica					0,074			0,074				
Trenčín					54,210	171,674		225,884				
SC TN SK - TRENČÍN SPOLU:					167,583	494,019		661,602				
TRENČIANSKY SK SPOLU:					345,343	1 132,275	1 477,618					

DĹŽKY DIAĽNIC A CIEST NA ÚZEMÍ SR

ČLENIENIE: VLASTNÍK / SPRÁVCA - OKRES



STAV CESTNEJ SIETE K: 01.01.2023

VLASTNÍK	SPRÁVCA	OKRES	DIAĽNICA / D [km]	DIAĽNICA / R [km]	CESTY I. TRIEDY [km]	CESTY II. TRIEDY [km]	CESTY III. TRIEDY [km]	SPOLU [km]	DIAĽNICE A CESTY, KTORÉ SÚ SÚČASŤOU:			
									"E" ŤAHOV	TRÁS "TEM"	MULTIMODÁL- NYCH A DOPLNKOVÝCH KORIDOROV "TEN-T"	
TRNAVSKÝ SK	SUC TTSK - DS	Dunajská Streda				139,007	343,864	482,871				
		Komárno					0,171	0,171				
		Senec				0,104	0,153	0,257				
	SUC TTSK - DUNAJSKÁ STREDA SPOLU:						139,111	344,188	483,299			
	SUC TTSK - SE	Senica				96,832	155,999	252,831				
		Skalica				24,409	83,312	107,721				
	SUC TTSK - SENICA SPOLU:						121,241	239,311	360,552			
	SUC TTSK - TT	Galanta				74,517	169,650	244,167				
		Hlohovec				56,712	59,182	115,894				
		Pezinok					0,019	0,019				
		Piešťany				72,219	52,551	124,770				
		Šaľa					0,658	0,658				
		Trnava				65,804	190,450	256,254				
SUC TTSK - TRNAVA SPOLU:						269,252	472,510	741,762				
TRNAVSKÝ SK SPOLU:						529,604	1 056,009	1 585,613				
ŽILINSKÝ SK	SC ŽSK - HPOV	Bytča				29,782	42,736	72,518	0,844			
		Žilina				45,373	176,974	222,347				
	SC ŽSK - HORNÉ POVAŽIE SPOLU:						75,155	219,710	294,865	0,844		
	SC ŽSK - KYS	Bytča				0,036		0,036				
		Čadca				63,568	109,440	173,008				
		Kysucké Nové Mesto					55,308	55,308				
		Žilina					0,719	0,719				
	SC ŽSK - KYSUCE SPOLU:						63,604	165,467	229,071			
	SC ŽSK - LIP	Liptovský Mikuláš				61,209	173,099	234,308				
		Ružomberok					91,563	91,563				
	SC ŽSK - LIPTOV SPOLU:						61,209	264,662	325,871			
	SC ŽSK - ORA	Dolný Kubín				13,946	88,518	102,464				
		Námestovo				30,748	87,499	118,247				
		Tvrdošín				42,098	55,086	97,184				
	SC ŽSK - ORAVA SPOLU:						86,792	231,103	317,895			
SC ŽSK - TUR	Martin				7,889	133,627	141,516					
	Turčianske Teplice				15,387	80,663	96,050			0,056		
SC ŽSK - TURIEC SPOLU:						23,276	214,290	237,566		0,056		
ŽILINSKÝ SK SPOLU:						310,036	1 095,232	1 405,268	0,844		0,056	
SAMOSPRÁVNE KRAJE SPOLU:					3,039	3 552,033	10 262,344	13 817,416	1,741	0,641	0,980	

DĹŽKY DIAĽNIC A CIEST NA ÚZEMÍ SR

ČLENENIE: VLASTNÍK / SPRÁVCA - OKRES



STAV CESTNEJ SIETE K: 01.01.2023

VLASTNÍK	SPRÁVCA	OKRES	DIAĽNICA / D [km]	DIAĽNICA / R [km]	CESTY I. TRIEDY [km]	CESTY II. TRIEDY [km]	CESTY III. TRIEDY [km]	SPOLU [km]	DIAĽNICE A CESTY, KTORÉ SÚ SÚČASŤOU:		
									"E" ŤAHOV	TRÁS "TEM"	MULTIMODÁL- NYCH A DOPLNKOVÝCH KORIDOROV "TEN-T"
MESTO BRATISLAVA	MAG-BA	Bratislava I			0,378	3,458		3,836			
		Bratislava II			18,567	8,452	3,252	30,271			
		Bratislava III				10,356	8,453	18,809			
		Bratislava IV	0,470		11,679	7,340	4,591	24,080	0,470	0,470	0,470
		Bratislava V			21,106		5,213	26,319		4,997	0,018
	MAG - BA SPOLU:			0,470		51,730	29,606	21,509	103,315	0,470	5,467
MESTO BRATISLAVA SPOLU:			0,470		51,730	29,606	21,509	103,315	0,470	5,467	0,488
MESTO KOŠICE	MAG-KE	Košice I				16,498	9,443	25,941			
		Košice II				2,891	19,796	22,687			
		Košice III					2,549	2,549			
		Košice IV				6,312	4,072	10,384			
	MAG - KE SPOLU:						25,701	35,860	61,561		
MESTO KOŠICE SPOLU:						25,701	35,860	61,561			
INÝ	HE	Humenné			1,503			1,503			
	HE SPOLU:					1,503		1,503			
	NEZN	Bratislava II				3,179		3,179			
		Senec				2,062		2,062			
	NEZNÁMY SPOLU:						5,241	5,241			
	SA	Šaľa			0,929			0,929			
	SA SPOLU:					0,929		0,929			
	SL-PO	Stará Ľubovňa					0,296	0,296			
	SL-PO SPOLU:							0,296	0,296		
	VT-ZL	Vranov n./Topľou					0,651	0,651			
	VT-ZL:							0,651	0,651		
	ŽSR	Trenčín					0,479	0,479			
	ŽSR SPOLU:							0,479	0,479		
INÝ VLASTNÍK SPOLU:					2,432	5,241	1,426	9,099			
SPOLU SR:			544,558	316,615	3 336,561	3 625,025	10 333,716	18 156,475	1 521,159	914,885	1 531,936

ODBOR 2100 – CESTNÁ DATABANKA

DĹŽKY SPOPLATNENÝCH ÚSEKOV DIAĽNIC A CIEST NA ÚZEMÍ SR
SO STAVOM CESTNEJ SIETE K 01.01.2023

BRATISLAVA, 2023

Údaje, ktoré sú obsahom tejto publikácie je možné použiť len s uvedením zdroja.

Rozmnožovanie obsahu tejto publikácie, ako aj jej jednotlivých častí, v pôvodnej alebo upravenej podobe je možné len s písomným súhlasom Slovenskej správy ciest.

Zodpovední za spracovanie :

Ing. Alica Szebényiová, CSc. alica.szebenyiova@ssc.sk

Ing. Marianna Králiková marianna.kralikova@ssc.sk

DĹŽKY ÚSEKOV SPOPLATNENÝCH DIAĽNIC A CIEST NA ÚZEMÍ SR



STAV CESTNEJ SIETE K: 01.01.2023

TRIEDA D,C	ČÍSLO D,C	Vymedzené úseky diaľnic (km)	Vymedzené úseky ciest I.tr. súběžné s diaľnicami (km)	Vymedzené úseky ciest I.tr., ktoré nie sú súběžné s diaľnicami (km)	Vymedzené úseky ostatných ciest I.tr. (km)	Dĺžka D,C s mýtom (km)	Dĺžka D,C s diaľ. značkou (km)
DIAĽNICE/ D	D1	390,155				390,155	383,329
	D2	80,554				80,554	69,588
	D3	33,652				33,652	33,670
	D4	25,336				25,336	29,275
DIAĽNICE/ R	R1	157,899				157,899	157,393
	R1a	5,739				5,739	2,071
	R2	68,019				68,019	39,885
	R3	19,058				19,058	1,344
	R4	19,471				19,471	14,999
	R6	2,152				2,152	2,152
	R7	24,850				24,850	30,735
DIAĽNICE/D a R SPOLU:		826,885				826,885	764,441
CESTY I. TRIEDY	I/2		34,529	16,627		51,156	
	I/9		8,123	77,677		85,800	
	I/10			19,809		19,809	
	I/11		0,846	20,404		21,250	
	I/11a			4,774		4,774	
	I/12		2,740			2,740	
	I/13			10,815		10,815	
	I/14				21,271	21,271	
	I/15			34,941		34,941	
	I/16		32,823	136,693		169,516	
	I/17		9,489	1,748		11,237	
	I/18		123,824	70,853	16,733	211,410	
	I/19		10,931	44,898		55,829	
	I/20		17,405		0,050	17,455	
	I/21		1,280	35,818		37,098	
	I/35			7,894		7,894	
	I/49			5,802		5,802	
	I/49a			3,412		3,412	
	I/51		4,402	109,970	29,199	143,571	
	I/54				9,672	9,672	
	I/57				9,363	9,363	
I/59		7,277	62,998	0,122	70,397		
I/61		116,390			116,390		
I/61a		0,860			0,860		
I/61B		1,821			1,821		
I/62		3,774	27,376		31,150		
I/63		17,254	49,137	34,481	100,872		
I/64			66,195	33,070	99,265		

DĹŽKY ÚSEKOV SPOPLATNENÝCH DIAĽNIC A CIEST NA ÚZEMÍ SR



STAV CESTNEJ SIETE K: 01.01.2023

TRIEDA D,C	ČÍSLO D,C	Vymedzené úseky diaľnic (km)	Vymedzené úseky ciest I.tr. súbežné s diaľnicami (km)	Vymedzené úseky ciest I.tr., ktoré nie sú súbežné s diaľnicami (km)	Vymedzené úseky ostatných ciest I.tr. (km)	Dĺžka D,C s mýtom (km)	Dĺžka D,C s diaľ. známkou (km)
CESTY I. TRIEDY	I/64b			1,980		1,980	
	I/64d				0,445	0,445	
	I/65		55,163	42,124		97,287	
	I/65D			1,492		1,492	
	I/66		1,917	75,292	93,750	170,959	
	I/66b				0,168	0,168	
	I/67				44,365	44,365	
	I/68				52,984	52,984	
	I/69		10,390			10,390	
	I/70			10,581		10,581	
	I/71				16,436	16,436	
	I/72			30,957	41,540	72,497	
	I/74				31,394	31,394	
	I/74A				0,153	0,153	
	I/75			92,807	67,227	160,034	
	I/76			43,552		43,552	
	I/77				60,489	60,489	
	I/77a				0,096	0,096	
	I/78				22,302	22,302	
I/79			67,417		67,417		
I/79a				0,311	0,311		
CESTY I. TRIEDY SPOLU:		826,885	461,238	1 174,043	585,621	2 220,902	0,000
CELKOM:		826,885	461,238	1 174,043	585,621	3 047,787	764,441

Mýtom spoplatnená sieť pozostáva z vymedzených úsekov diaľnic a ciest podľa sadzieb mýta:

Vymedzené úseky diaľnic

Vymedzené úseky ciest I. triedy súbežných s diaľnicami

Vymedzené úseky ciest I. triedy, ktoré nie sú súbežné s diaľnicami

Vymedzené úseky ostatných ciest I. triedy

Poznámka: spoplatnené úseky - MÝTO sú vyhotovené na základe Vyhlášky č.524/2021 Z.z. Ministerstva dopravy a výstavby Slovenskej republiky, ktorou sa mení vyhláška Ministerstva dopravy a výstavby Slovenskej republiky č. 228/2020 Z. z., ktorou sa vymedzujú úseky diaľnic, ciest I. triedy a ciest II. triedy s výberom mýta v znení vyhlášky č. 375/2020 Z. z., účinnosť od 01.03.2022

DĚLKY SPOPLATNENÝCH ÚSEKOV DIAL'NIC A CIEST- DIAL'NIČNÁ ZNÁMKA



STAV CESTNEJ SIETE K: 01.01.2023

D,C	POPIS	NÁLEPKY - CELKOVÁ DĚLKA [km]
D1	od križ. D1, I/61, Bratislava - Vajnory, hr.okresu Bratislava II/Bratislava III - po križ. D1, I/64b Lietavská Lúčka, okr. Žilina	184,551
	od križ. D1, I/18 Dubná Skala, okr. Martin - po križ. D1, I/18, Turany, okr. Martin	15,840
	od križ. D1, I/18, Ivachnová, okr. Ružomberok - po križ. D1, II/576, Bidovce, okr. Košice-okolie	182,938
D1 SPOLU:		383,329
D2	od zač. cesty D2, št.hr. SK/CZ, Brodské/Břeclav, okr. Skalica - po križ. D2 x II/505, Bratislava -Lamač, okr. Bratislava IV	54,683
	od križ. I/2, I/61, D1, D2, MK, Bratislava - Pečna, okr. Bratislava V - po kon. cesty D2, št.hr. SK/H, Rusovce/Rajka, okr. Bratislava V	14,905
D2 SPOLU:		69,588
D3	od zač. cesty D3, Hričovské Podhradie, okr. Žilina - po križ. D3, I/11, Žilina - Brodno	12,738
	od križ. I/11, D3 Čadca, okr. Čadca - po kon. cesty D3 na št.hr. SK/PL, Skalité/Zwardon, okr. Čadca	20,932
D3 SPOLU:		33,670
D4	od zač. cesty D4, št.hr. SK/A, Bratislava-Petržalka/Berg, okr. Bratislava V - po križ. D4, II/502, Rača, hr. okr. Pezinok/Bratislava III	29,275
D4 SPOLU:		29,275
DIAL'NICE/D SPOLU:		515,862

R1	od križ. R1,I/51, okraj mesta Trnava - po križ. R1, MK, začiatok mesta Banská Bystrica okr. BB	157,393
R1a	od križ. R/1a, R/1, Nitra-západ - po križ. R/1a, II/513 začiatok mesta Nitra	2,071
R2	od križ. I/9, R2, Lovčica - Trubín, okr. Žiar nad Hronom - po križ. R1, R2, Žiar nad Hronom	5,344
	od križ. III/2445, R1, R2, Zvolen - centrum, okr. Zvolen - po križ. I/16, I/66, R2, okr. Zvolen	2,798
	od križ. I/16, R2, Zvolenská Slatina, okr. Zvolen - po križ. II/526, R2, Kriváň, okr. Detva	18,537
	od križ. I/16, R2, Mýtina, okr. Lučenec - po križ. I/16, R2, Tomášovce, okr. Lučenec	13,206
R3	od križ. D1, R3, Martin, okr. Martin - po križ. I/18, R3, Martin, okr. Martin	1,344
R4	št. hr. HU/ SR Milhost' - Tornyosnémeti - po križ s I/17, okres Košice -okolie	14,100
	od križ. R4, I/19 Košické Oľšany, okr. Košice-okolie - po križ. D1, R4 Košice-Východ, okr. Košice-okolie	0,899
R6	od križ. R6, I/49, I/49a, Beluša, okr. Púchov - po križ. R6, D1, Beluša, okr. Púchov	2,152
R7	od križ. D4, R7, Bratislava - Nivy okr. Bratislava II - po križ. R7, I/63, Holice, okr. Dunajská Streda	30,735
DIAL'NICE/R SPOLU:		248,579

DIAL'NICE/D , R / CELKOM:		764,441
----------------------------------	--	----------------

Pozn.: do dĺžok spoplatnených úsekov D,C sú zahrnuté úseky D,C označené dopravnými značkami: "Dial'nica" (309,310), "Rýchlostná cesta" (311,312). Nie sú zahrnuté úseky vedúce intravilánmi miest a obcí SR, ktoré nie sú spoplatnené - vynechanie týchto úsekov nie je zohľadnené v popise

DĚLKY ÚSEKOV SPOPLATNENÝCH DIAĽNIC A CIEST NA ÚZEMÍ SR

ČLENIENIE: VLASTNÍK/SPRÁVCA CK - OKRES



STAV CESTNEJ SIETE K: 01.01.2023

VLASTNÍK	SPRÁVCA	OKRES	Dĺžka D,C - mýto				Dĺžka D,C - diaľničná známka		
			DIAĽNICE/D	DIAĽNICE/R	CESTY I. TRIEDY	MYTO - SPOLU	DIAĽNICE/D	DIAĽNICE/R	D. ZNÁMKA- SPOLU
			[km]	[km]	[km]	[km]	[km]	[km]	[km]
ŠTÁT	VPO	Nitra		21,640		21,640		21,640	21,640
		Zlaté Moravce		24,252		24,252		24,252	24,252
	VPO SPOLU:			45,892		45,892		45,892	45,892
	ZBL	Bratislava II	8,085	1,432		9,517	11,088	7,317	18,405
		Bratislava III	0,787			0,787	0,787		0,787
		Bratislava V	0,325			0,325	4,366		4,366
		Dunajská Streda		15,894		15,894		15,894	15,894
		Pezinok	3,927			3,927	3,927		3,927
		Senec	7,209	7,524		14,733	7,209	7,524	14,733
	ZBL SPOLU:		20,333	24,850		45,183	27,377	30,735	58,112
	SSC - IVSC BRATISLAVA	Dunajská Streda			49,401	49,401			
		Galanta			45,216	45,216			
		Hlohovec			9,899	9,899			
		Komárno			62,559	62,559			
		Levice			113,489	113,489			
		Malacky			26,014	26,014			
		Nitra			39,702	39,702			
		Nové Zámky			77,084	77,084			
		Piešťany			11,713	11,713			
		Senec			29,879	29,879			
		Senica			30,539	30,539			
		Skalica			29,369	29,369			
		Šaľa			9,675	9,675			
		Topoľčany			10,097	10,097			
		Trnava			38,241	38,241			
	Zlaté Moravce			19,047	19,047				
	SSC - IVSC BRATISLAVA SPOLU:				601,924	601,924			
	SSC - IVSC BANSKÁ BYSTRICA	Banská Bystrica			52,325	52,325			
		Banská Štiavnica			19,562	19,562			
		Brezno			73,763	73,763			
		Detva			12,945	12,945			
		Krupina			43,965	43,965			
		Lučenec			63,732	63,732			

DĚLKY ÚSEKOV SPOPLATNENÝCH DIAĽNIC A CIEST NA ÚZEMÍ SR

ČLENIENIE: VLASTNÍK/SPRÁVCA CK - OKRES



STAV CESTNEJ SIETE K: 01.01.2023

VLASTNÍK	SPRÁVCA	OKRES	Dĺžka D,C - mýto				Dĺžka D,C - diaľničná známka		
			DIAĽNICE/D	DIAĽNICE/R	CESTY I. TRIEDY	MÝTO - SPOLU	DIAĽNICE/D	DIAĽNICE/R	D. ZNÁMKA- SPOLU
			[km]	[km]	[km]	[km]	[km]	[km]	[km]
ŠTÁT	SSC - IVSC BANSKÁ BYSTRICA	Revúca			5,165	5,165			
		Rimavská Sobota			65,293	65,293			
		Veľký Krtíš			36,770	36,770			
		Zvolen			32,190	32,190			
		Žarnovica			10,222	10,222			
		Žiar nad Hronom			36,827	36,827			
	SSC - IVSC BANSKÁ BYSTRICA SPOLU:				452,759	452,759			
	SSC - IVSC KOŠICE	Bardejov			23,373	23,373			
		Humenné			10,787	10,787			
		Kežmarok			20,214	20,214			
		Košice - okolie			35,922	35,922			
		Košice II			1,398	1,398			
		Košice III			2,334	2,334			
		Košice IV			1,358	1,358			
		Levoča			30,774	30,774			
		Michalovce			26,087	26,087			
		Poprad			60,795	60,795			
		Prešov			45,948	45,948			
		Rožňava			71,560	71,560			
		Sabinov			13,417	13,417			
		Snina			19,434	19,434			
		Sobrance			15,080	15,080			
		Spišská Nová Ves			0,443	0,443			
		Stará Lubovňa			55,789	55,789			
		Stropkov			13,575	13,575			
		Svidník			42,916	42,916			
		Trebišov			69,925	69,925			
	Vranov nad Topľou			53,237	53,237				
	SSC - IVSC KOŠICE SPOLU:				614,366	614,366			
	SSC - IVSC ŽILINA	Bánovce nad Bebravou			12,774	12,774			
		Bytča			19,070	19,070			
		Čadca			10,985	10,985			

DĹŽKY ÚSEKOV SPOPLATNENÝCH DIAĽNIC A CIEST NA ÚZEMÍ SR

ČLENIENIE: VLASTNÍK/SPRÁVCA CK - OKRES



STAV CESTNEJ SIETE K: 01.01.2023

VLASTNÍK	SPRÁVCA	OKRES	Dĺžka D,C - mýto				Dĺžka D,C - diaľničná známka			
			DIAĽNICE/D	DIAĽNICE/R	CESTY I. TRIEDY	MÝTO - SPOLU	DIAĽNICE/D	DIAĽNICE/R	D. ZNÁMKA- SPOLU	
			[km]	[km]	[km]	[km]	[km]	[km]	[km]	
ŠTÁT	SSC - IVSC ŽILINA	Dolný Kubín			39,593	39,593				
		Ilava			6,963	6,963				
		Kysucké Nové Mesto			6,704	6,704				
		Liptovský Mikuláš			57,615	57,615				
		Martin			28,220	28,220				
		Námestovo			17,276	17,276				
		Nové Mesto nad Váhom			21,352	21,352				
		Partizánske			11,506	11,506				
		Považská Bystrica			9,801	9,801				
		Prievidza			52,109	52,109				
		Púchov			10,934	10,934				
		Ružomberok			38,221	38,221				
		Trenčín			41,373	41,373				
		Turčianske Teplice			31,165	31,165				
		Tvrdošín			10,543	10,543				
		Žilina			39,840	39,840				
	SSC - IVSC ŽILINA SPOLU:				466,044	466,044				
	SSC SPOLU:				2 135,093	2 135,093				
		COLNÝ ÚRAD	Levice			0,170	0,170			
			Námestovo			0,103	0,103			
			Nové Mesto nad Váhom			0,061	0,061			
			Skalica			0,226	0,226			
			Snina			0,100	0,100			
			Sobrance			0,259				
			Svidník			0,016	0,016			
			Trenčín			0,090				
	Tvrdošín			0,172	0,172					
COLNÝ ÚRAD SPOLU:				1,197	1,197					
ŠTÁT SPOLU:			20,333	70,742	2 136,290	2 227,365	27,377	76,627	104,004	

DĚLKY ÚSEKOV SPOPLATNENÝCH DIAĽNIC A CIEST NA ÚZEMÍ SR

ČLENNIE: VLASTNÍK/SPRÁVCA CK - OKRES



STAV CESTNEJ SIETE K: 01.01.2023

VLASTNÍK	SPRÁVCA	OKRES	Dĺžka D,C - mýto				Dĺžka D,C - diaľničná známka			
			DIAĽNICE/D	DIAĽNICE/R	CESTY I. TRIEDY	MÝTO - SPOLU	DIAĽNICE/D	DIAĽNICE/R	D. ZNÁMKA- SPOLU	
			[km]	[km]	[km]	[km]	[km]	[km]	[km]	
MESTO BRATISLAVA	MAGISTRÁT HL.MESTA BRATISLAVA	Bratislava II			1,271	1,271				
		Bratislava IV	0,470		0,496	0,966				
MESTO BRATISLAVA SPOLU:			0,470		1,767	2,237				
NÁRODNÁ DIAĽNIČNÁ SPOLOČNOSŤ a.s.	SSÚD BEHÁROVCE	Levoča	22,065		2,550	24,615	22,065		22,065	
		Prešov	20,485			20,485	20,485		20,485	
	SSÚD BEHÁROVCE SPOLU:			42,550	2,550	45,100	42,550		42,550	
	SSÚD BRATISLAVA	Bratislava II	2,554			2,554				
		Bratislava III	1,046			1,046	1,046		1,046	
		Bratislava IV	7,112			7,112				
		Bratislava V	23,617			23,617	16,803		16,803	
		Senec	11,207			11,207	11,207		11,207	
	SSÚD BRATISLAVA SPOLU:			45,536		45,536	29,056		29,056	
	SSÚD LIPTOVSKÝ MIKULÁŠ	Dolný Kubín			5,733	5,733				
		Liptovský Mikuláš	42,525			42,525	42,525		42,525	
		Ružomberok	2,936		0,990	3,926	2,936		2,936	
		Tvrdošín			7,780	7,780				
	SSÚD LIPTOVSKÝ MIKULÁŠ SPOLU:			45,461	13,513	0,990	59,964	45,461		45,461
	SSÚD MALACKY	Bratislava IV	7,879			7,879	4,994		4,994	
		Malacky	35,649			35,649	34,587		34,587	
		Senica	13,451			13,451	13,451		13,451	
		Skalica	1,651			1,651	1,651		1,651	
	SSÚD MALACKY SPOLU:			58,630		58,630	54,683		54,683	
	SSÚD MENGUSOVCE	Kežmarok	1,129			1,129	1,129		1,129	
Levoča		7,055			7,055	7,055		7,055		
Liptovský Mikuláš		2,400			2,400	2,400		2,400		
Poprad		34,065			34,065	34,065		34,065		
Spišská Nová Ves		3,001			3,001	3,001		3,001		
SSÚD MENGUSOVCE SPOLU:			47,650		47,650	47,650		47,650		

DĹŽKY ÚSEKOV SPOPLATNENÝCH DIAĽNIC A CIEST NA ÚZEMÍ SR

ČLENIENIE: VLASTNÍK/SPRÁVCA CK - OKRES



STAV CESTNEJ SIETE K: 01.01.2023

VLASTNÍK	SPRÁVCA	OKRES	Dĺžka D,C - myto				Dĺžka D,C - diaľničná známka			
			DIAĽNICE/D	DIAĽNICE/R	CESTY I. TRIEDY	MÝTO - SPOLU	DIAĽNICE/D	DIAĽNICE/R	D. ZNÁMKA- SPOLU	
			[km]	[km]	[km]	[km]	[km]	[km]	[km]	
NÁRODNÁ DIAĽNIČNÁ SPOLOČNOSŤ a.s.	SSÚD MARTIN	Martin	15,840	1,344		17,184	15,840	1,344	17,184	
	SSÚD MARTIN SPOLU :		15,840	1,344		17,184	15,840	1,344	17,184	
	SSÚD POVAŽSKÁ BYSTRICA	Bytča		9,348			9,348	9,348		9,348
		Ilava		8,269			8,269	8,269		8,269
		Považská Bystrica		15,520			15,520	15,520		15,520
		Púchov		7,639	2,152	3,412	13,203	7,639	2,152	9,791
		Žilina		25,492		1,980	27,472	25,492		25,492
	SSÚR POVAŽSKÁ BYSTRICA SPOLU:			66,268	2,152	5,392	73,812	66,268	2,152	68,420
	SSÚD PREŠOV	Košice-okolie		4,560			4,560	4,560		4,560
		Prešov		27,997		0,060	28,057	27,997		27,997
		Svidník			4,472		4,472			
	SSÚD PREŠOV SPOLU:			32,557	4,472	0,060	37,089	32,557		32,557
	SSÚD TRENČÍN	Bánovce nad Bebravou			9,955		9,955			
		Ilava		7,587			7,587	7,587		7,587
		Nové Mesto n./Váhom		20,462			20,462	20,462		20,462
		Trenčín		25,660		10,289	35,949	25,660		25,660
	SSÚD TRENČÍN SPOLU:			53,709	9,955	10,289	73,953	53,709		53,709
	SSÚD TRNAVA	Hlohovec		14,676			14,676	14,676		14,676
		Nové Mesto n./Váhom		1,146			1,146	1,146		1,146
		Piešťany		19,806			19,806	19,806		19,806
		Senec		11,553			11,553	11,553		11,553
		Trnava		17,878			17,878	17,878		17,878
	SSÚD TRNAVA SPOLU:			65,059			65,059	65,059		65,059
SSÚR ČADCA	Čadca		20,914		11,570	32,484	20,932		20,932	
	Kysucké Nové Mesto				2,867	2,867				
	Žilina				3,535	3,535				
SSÚR ČADCA SPOLU:			20,914		17,972	38,886	20,932		20,932	

DĚLKY ÚSEKOV SPOPLATNENÝCH DIAĽNIC A CIEST NA ÚZEMÍ SR

ČLENIENIE: VLASTNÍK/SPRÁVCA CK - OKRES



STAV CESTNEJ SIETE K: 01.01.2023

VLASTNÍK	SPRÁVCA	OKRES	Dĺžka D,C - mýto				Dĺžka D,C - diaľničná známka		
			DIAĽNICE/D	DIAĽNICE/R	CESTY I. TRIEDY	MÝTO - SPOLU	DIAĽNICE/D	DIAĽNICE/R	D. ZNÁMKA- SPOLU
			[km]	[km]	[km]	[km]	[km]	[km]	[km]
NÁRODNÁ DIAĽNIČNÁ SPOLOČNOSŤ a.s.	SSÚR GALANTA	Galanta		15,414		15,414		15,414	15,414
		Nitra		17,678	0,818	18,496		14,010	14,010
		Trnava		10,320		10,320		10,165	10,165
	SSÚR GALANTA SPOLU:			43,412	0,818	44,230		39,589	39,589
	SSÚR KOŠICE	Košice - okolie	14,720	14,999	18,960	48,679	14,720	14,999	29,719
		Košice I			4,978	4,978			
		Košice II			7,900	7,900			
		Košice IV			0,558	0,558			
		Rožňava			7,478	7,478			
	SSÚR KOŠICE SPOLU:		14,720	14,999	39,874	69,593	14,720	14,999	29,719
	SSÚR NOVÁ BAĽA	Zlaté Moravce		2,598	0,560	3,158		2,598	2,598
		Žarnovica		23,043		23,043		23,043	23,043
		Žiar nad Hronom		23,424		23,424		23,424	23,424
	SSÚR NOVÁ BAĽA SPOLU:			49,065	0,560	49,625		49,065	49,065
	SSÚR ZVOLEN	Banská Bystrica		6,611		6,611		6,860	6,860
		Detva		13,930		13,930		13,930	13,930
		Lučenec		13,206				13,206	13,206
		Revúca		7,850		7,850			
		Rimavská Sobota		10,329		10,329			
		Turčianské Teplice		4,201		4,201			
		Zvolen		24,023	1,710	25,733		23,423	23,423
		Žiar nad Hronom		7,384		7,384		7,384	7,384
	SSÚR ZVOLEN SPOLU:			87,534	1,710	89,244		64,803	64,803
NDS a.s., SPOLU:			508,894	226,446	80,215	815,555	488,485	171,952	660,437
PO SK	SUC PSK - PP	Poprad			2,749	2,749			
PO SK SPOLU:					2,749	2,749			
SPOLU:			529,697	297,188	2 221,021	3 047,906	515,862	248,579	764,441

DĹŽKY ÚSEKOV SPOPLATNENÝCH DIAĽNIC A CIEST NA ÚZEMÍ SR

ÚZEMNÉ ČLENENIE: KRAJ/OKRES



STAV CESTNEJ SIETE K: 01.01.2023

KRAJ	OKRES	Dĺžka D,C - mýto				Dĺžka D,C - diaľničná známka		
		DIAĽNICE/D	DIAĽNICE/R	CESTY I. TRIEDY	MÝTO - SPOLU	DIAĽNICE/D	DIAĽNICE/R	D. ZNÁMKA - SPOLU
		[km]	[km]	[km]	[km]	[km]	[km]	[km]
BANSKO-BYSTRICKÝ KRAJ	Banská Bystrica		6,611	52,325	58,936		6,860	6,860
	Banská Štiavnica			19,562	19,562			
	Brezno			73,763	73,763			
	Detva		13,930	12,945	26,875		13,930	13,930
	Krupina			43,965	43,965			
	Lučenec		13,206	63,732	76,938		13,206	
	Revúca		7,850	5,165	13,015			
	Rimavská Sobota		10,329	65,293	75,622			
	Veľký Krtíš			36,770	36,770			
	Zvolen		24,023	33,900	57,923		23,423	23,423
Žarnovica		23,043	10,222	33,265		23,043	23,043	
Žiar nad Hronom		30,808	36,827	67,635		30,808	30,808	
BANSKOBYSTRICKÝ KRAJ SPOLU:			129,800	454,469	584,269		111,270	111,270
BRATISLAVSKÝ KRAJ	Bratislava II	10,639	1,432	1,271	13,342	11,088	7,317	18,405
	Bratislava III	1,833			1,833	1,833		1,833
	Bratislava IV	15,461		0,496	15,957	4,994		4,994
	Bratislava V	23,942			23,942	21,169		21,169
	Malacky	35,649		26,014	61,663	34,587		34,587
	Pezinok	3,927				3,927		3,927
	Senec	29,969	7,524	29,879	67,372	29,969	7,524	37,493
BRATISLAVSKÝ KRAJ SPOLU:		121,420	8,956	57,660	188,036	107,567	14,841	122,408
KOŠICKÝ KRAJ	Košice - okolie	19,280	14,999	54,882	89,161	19,280	14,999	34,279
	Košice I			4,978	4,978			
	Košice II			9,298	9,298			
	Košice III			2,334	2,334			
	Košice IV			1,916	1,916			
	Michalovce			26,087	26,087			
	Rožňava			79,038	79,038			
	Sobrance			15,339	15,339			
	Spišská Nová Ves	3,001		0,443	3,444	3,001		3,001
	Trebišov			69,925	69,925			
KOŠICKÝ KRAJ SPOLU:		22,281	14,999	264,240	301,520	22,281	14,999	37,280

DĹŽKY ÚSEKOV SPOPLATNENÝCH DIAĽNIC A CIEST NA ÚZEMÍ SR

ÚZEMNÉ ČLENENIE: KRAJ/OKRES



STAV CESTNEJ SIETE K: 01.01.2023

KRAJ	OKRES	Dĺžka D,C - mýto				Dĺžka D,C - diaľničná známka		
		DIAĽNICE/D	DIAĽNICE/R	CESTY I. TRIEDY	MÝTO - SPOLU	DIAĽNICE/D	DIAĽNICE/R	D. ZNÁMKA - SPOLU
		[km]	[km]	[km]	[km]	[km]	[km]	[km]
NITRIANSKY KRAJ	Komárno			62,559	62,559			
	Levice			113,659	113,659			
	Nitra		39,318	40,520	79,838		35,650	35,650
	Nové Zámky			77,084	77,084			
	Šaľa			9,675	9,675			
	Topoľčany			10,097	10,097			
	Zlaté Moravce		26,850	19,607	46,457		26,850	26,850
NITRIANSKY KRAJ SPOLU:			66,168	333,201	399,369		62,500	62,500
PREŠOVSKÝ KRAJ	Bardejov			23,373	23,373			
	Humenné			10,787	10,787			
	Kežmarok	1,129		20,214	21,343	1,129		1,129
	Levoča	29,120		33,324	62,444	29,120		29,120
	Poprad	34,065		63,544	97,609	34,065		34,065
	Prešov	48,482		46,008	94,490	48,482		48,482
	Sabinov			13,417	13,417			
	Snina			19,534	19,534			
	Stará Ľubovňa			55,789	55,789			
	Stropkov			13,575	13,575			
	Svidník		4,472	42,932	47,404			
	Vranov nad Topľou			53,237	53,237			
PREŠOVSKÝ KRAJ SPOLU:		112,796	4,472	395,734	513,002	112,796		112,796
TRENČIANSKY KRAJ	Bánovce nad Bebravou		9,955	12,774	22,729			
	Ilava	15,856		6,963	22,819	15,856		15,856
	Nové Mesto nad Váhom	21,608		21,413	43,021	21,608		21,608
	Partizánske			11,506	11,506			
	Považská Bystrica	15,520		9,801	25,321	15,520		15,520
	Prievidza			52,109	52,109			
	Púchov	7,639	2,152	14,346	24,137	7,639	2,152	9,791
	Trenčín	25,660		51,752	77,412	25,660		25,660
TRENČIANSKY KRAJ SPOLU:		86,283	12,107	180,664	279,054	86,283	2,152	88,435

DĹŽKY ÚSEKOV SPOPLATNENÝCH DIAĽNIC A CIEST NA ÚZEMÍ SR

ÚZEMNÉ ČLENENIE: KRAJ/OKRES



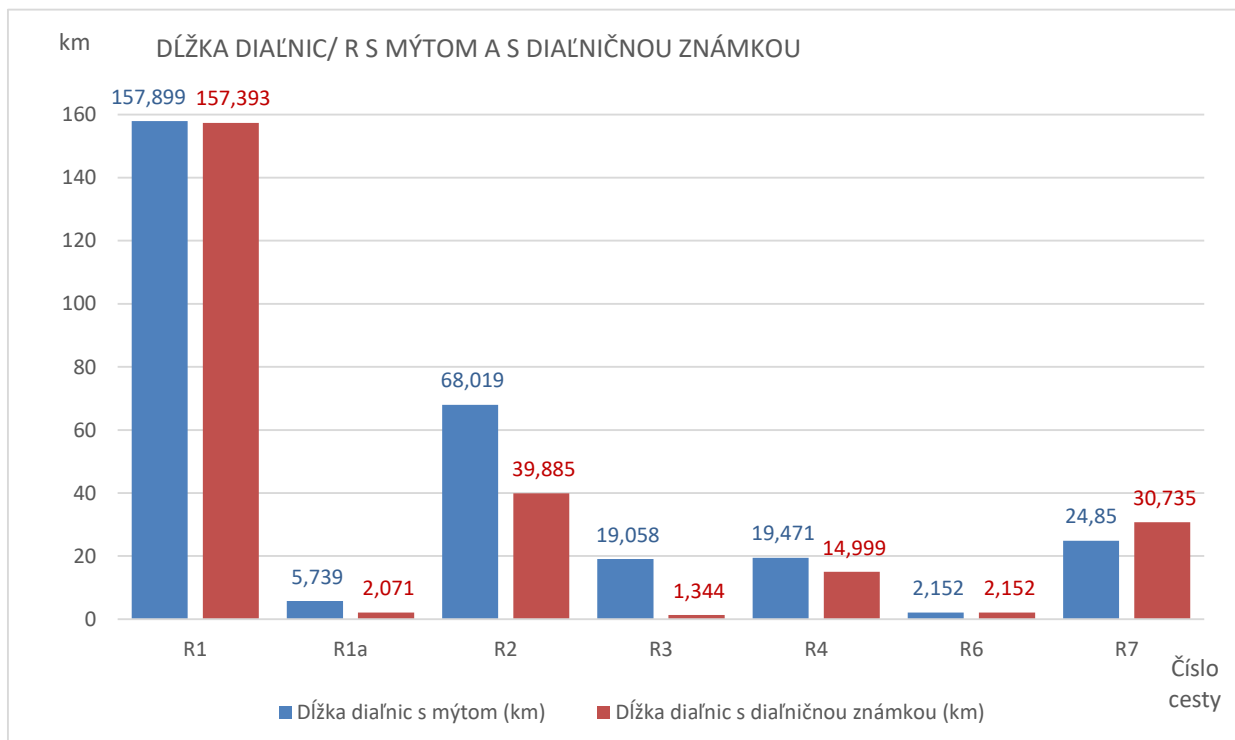
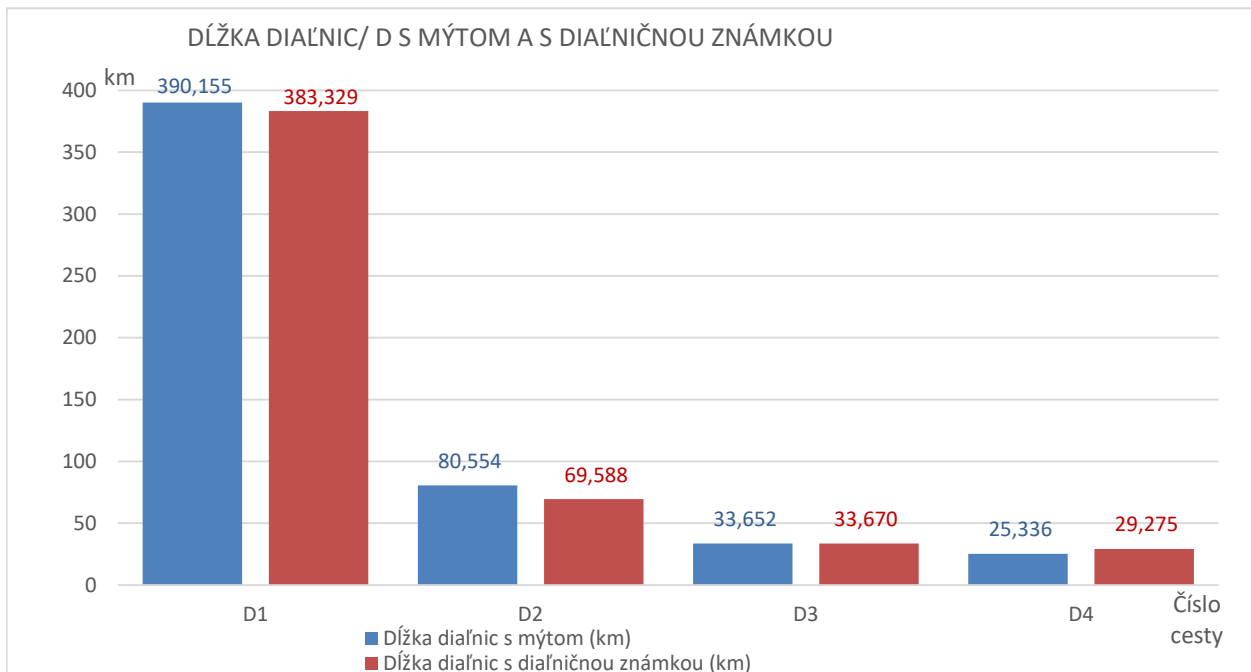
STAV CESTNEJ SIETE K: 01.01.2023

KRAJ	OKRES	Dĺžka D,C - mýto				Dĺžka D,C - diaľničná známka		
		DIAĽNICE/D	DIAĽNICE/R	CESTY I. TRIEDY	MÝTO - SPOLU	DIAĽNICE/D	DIAĽNICE/R	D. ZNÁMKA - SPOLU
		[km]	[km]	[km]	[km]	[km]	[km]	[km]
TRNAVSKÝ KRAJ	Dunajská Streda		15,894	49,401	65,295		15,894	15,894
	Galanta		15,414	45,216	60,630		15,414	15,414
	Hlohovec	14,676		9,899	24,575	14,676		14,676
	Piešťany	19,806		11,713	31,519	19,806		19,806
	Senica	13,451		30,539	43,990	13,451		13,451
	Skalica	1,651		29,595	31,246	1,651		1,651
	Trnava	17,878	10,320	38,241	66,439	17,878	10,165	28,043
TRNAVSKÝ KRAJ SPOLU:		67,462	41,628	214,604	323,694	67,462	41,473	108,935
ŽILINSKÝ KRAJ	Bytča	9,348		19,070	28,418	9,348		9,348
	Čadca	20,914		22,555	43,469	20,932		20,932
	Dolný Kubín		5,733	39,593	45,326			
	Kysucké Nové Mesto			9,571	9,571			
	Liptovský Mikuláš	44,925		57,615	102,540	44,925		44,925
	Martin	15,840	1,344	28,220	45,404	15,840	1,344	17,184
	Námestovo			17,379	17,379			
	Ružomberok	2,936		39,211	42,147	2,936		2,936
	Turčianske Teplice		4,201	31,165	35,366			
	Tvrdošín		7,780	10,715	18,495			
	Žilina	25,492		45,355	70,847	25,492		25,492
ŽILINSKÝ KRAJ SPOLU:		119,455	19,058	320,449	458,962	119,473	1,344	120,817
SR - SPOLU		529,697	297,188	2 221,021	3 047,906	515,862	248,579	764,441

DĹŽKY ÚSEKOV SPOPLATNENÝCH DIAĽNIC NA ÚZEMÍ SR



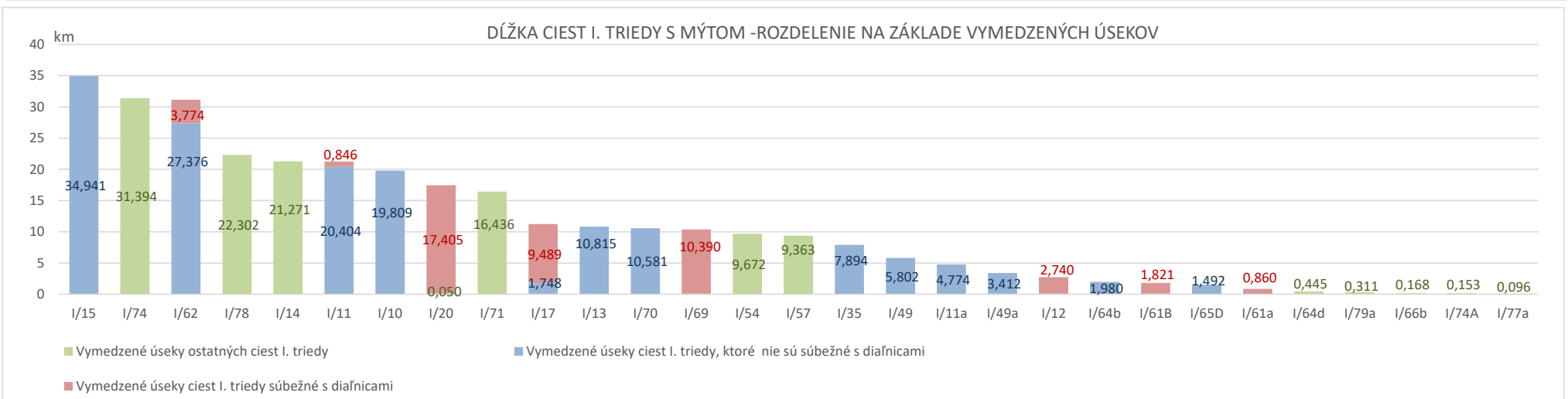
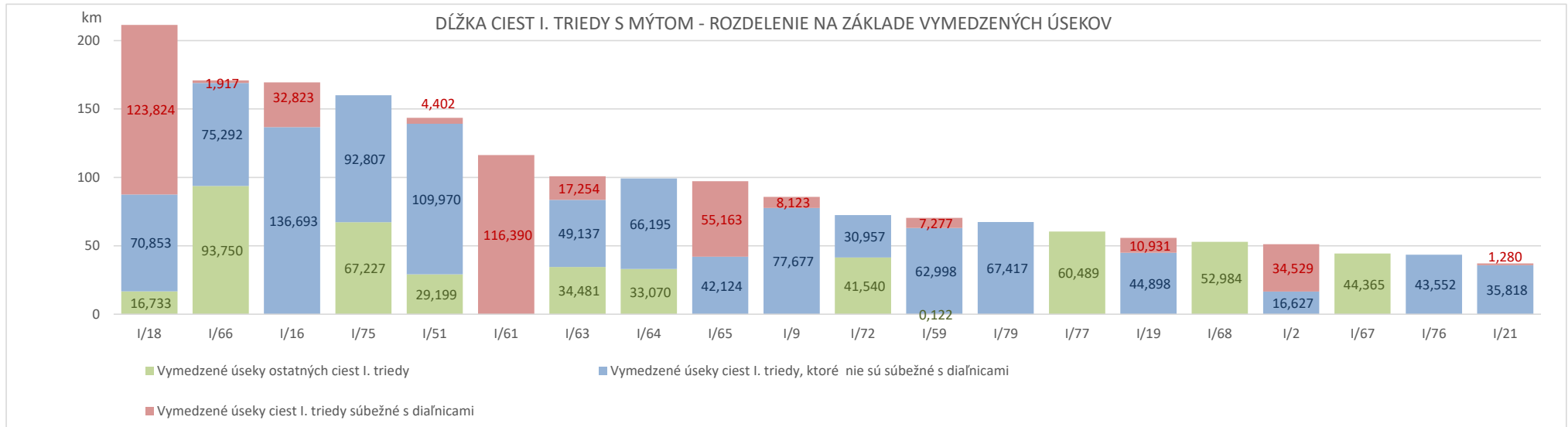
STAV CESTNEJ SIETE K: 01.01.2023



DĹŽKY ÚSEKOV SPOPLATNENÝCH MÝTOM CESTY I. TRIEDY NA ÚZEMÍ SR



STAV CESTNEJ SIETE K: 01.01.2023

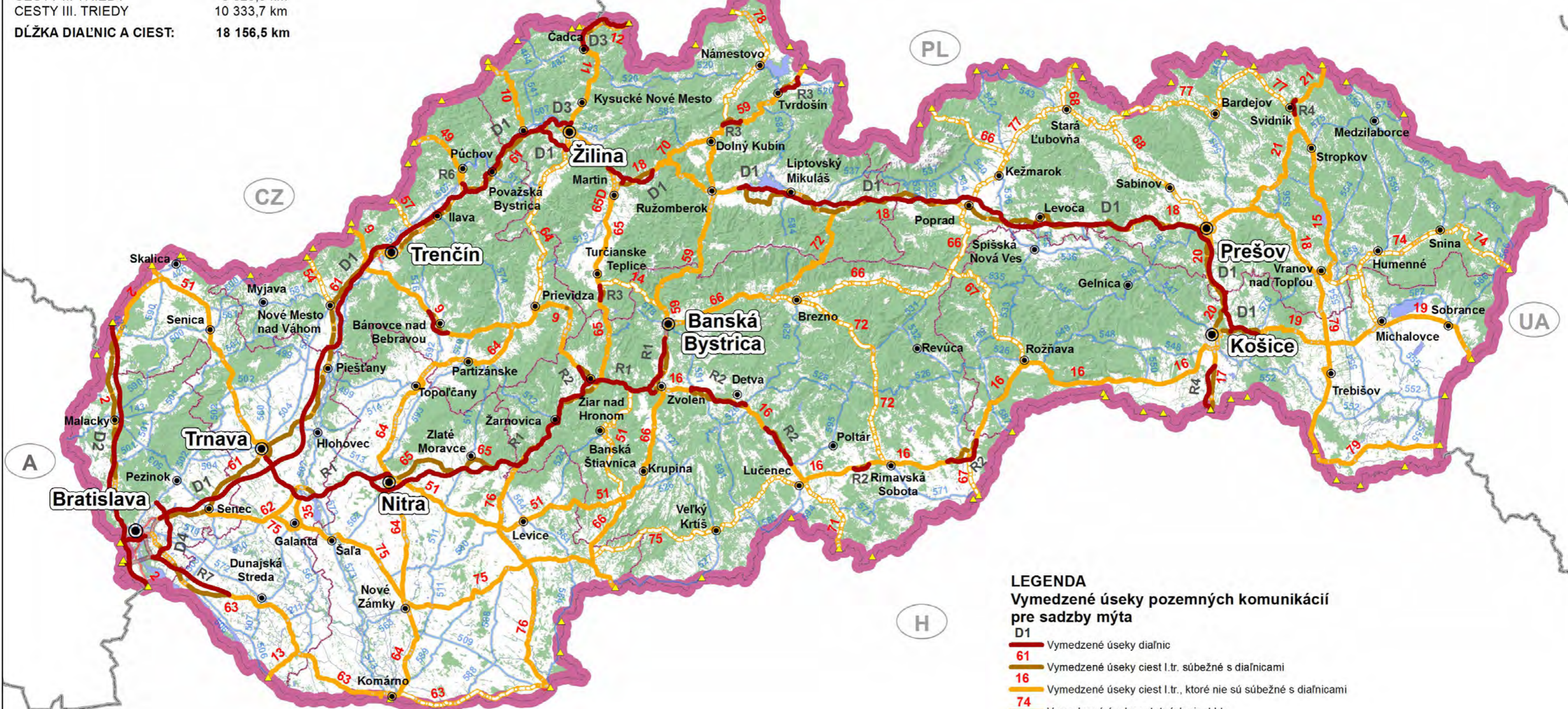


Stav cestnej siete k 1.1.2023

Základné údaje o cestnej sieti
Stav k 1.1.2023

Dĺžka diaľnic a ciest:

DIAĽNICE (D, R)	861,2 km
CESTY I. TRIEDY	3 336,6 km
CESTY II. TRIEDY	3 625,0 km
CESTY III. TRIEDY	10 333,7 km
DĹŽKA DIAĽNIC A CIEST:	18 156,5 km



LEGENDA
Vymedzené úseky pozemných komunikácií pre sadzby mýta

- D1** Vymedzené úseky diaľnic
- 61** Vymedzené úseky ciest I. tr. súbežné s diaľnicami
- 16** Vymedzené úseky ciest I. tr., ktoré nie sú súbežné s diaľnicami
- 74** Vymedzené úseky ostatných ciest I. tr.
- Úseky ciest v intraviláne

1:1 000 000



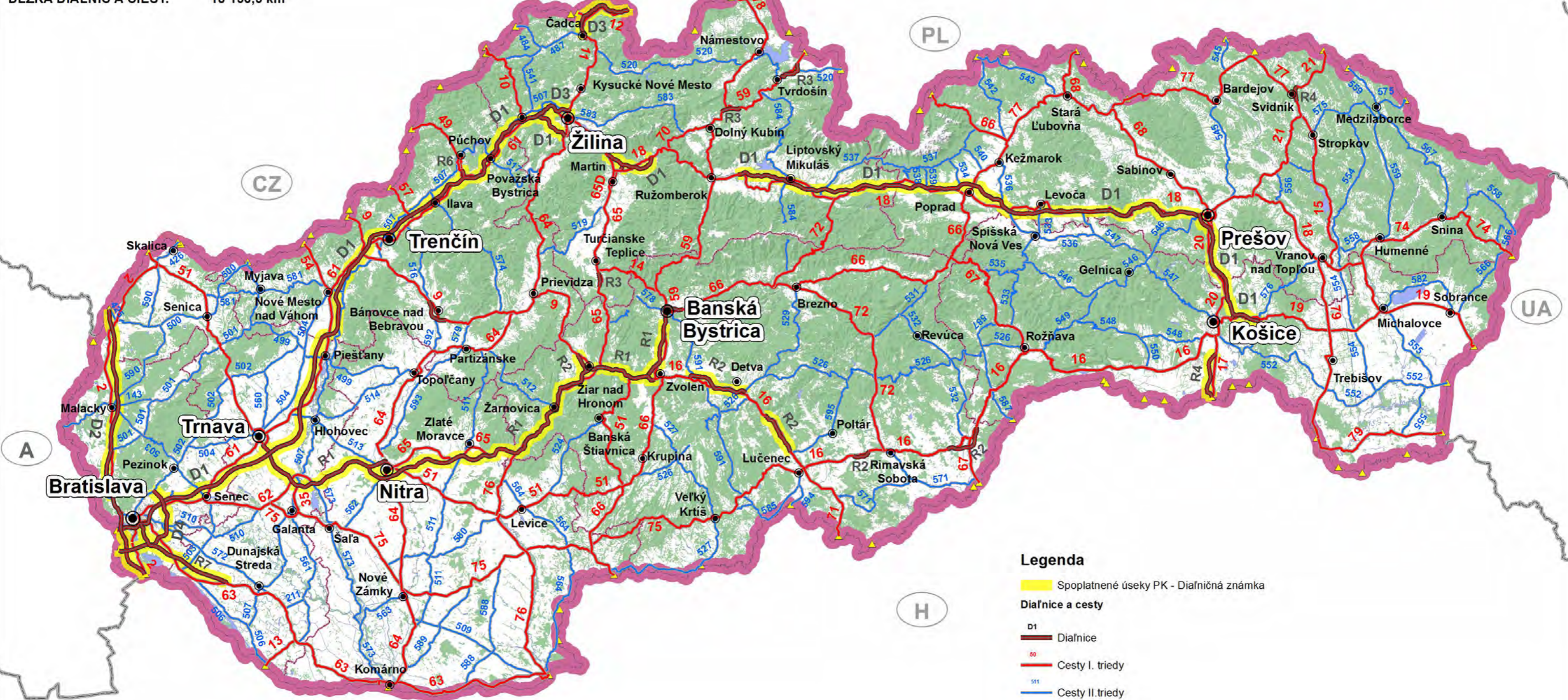
© ZBGIS ©, ÚGKK SR 86-102-1652/2017, 2017
 © Model cestnej siete, SLOVENSKÁ SPRÁVA CIEST,
 Cestná databanka www.cdb.sk
 Oddelenie tvorby výstupov a externých služieb, 2023

Stav cestnej siete k 1.1.2023

Základné údaje o cestnej sieti
Stav k 1.1.2023

Dĺžka diaľnic a ciest:

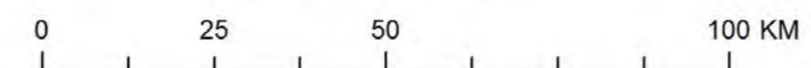
DIAĽNICE (D, R)	861,2 km
CESTY I. TRIEDY	3 336,6 km
CESTY II. TRIEDY	3 625,0 km
CESTY III. TRIEDY	10 333,7 km
DĹŽKA DIAĽNIC A CIEST:	18 156,5 km



Legenda

- Spoplatnené úseky PK - Diaľničná známka
- Diaľnice a cesty**
- D1 Diaľnice
- R1-R6 Diaľnice
- Red line Cesty I. triedy
- Blue line Cesty II. triedy

1:1 100 000



© ZBGIS ©, ÚGKK SR 86-102-1652/2017, 2017
 © Model cestnej siete, SLOVENSKÁ SPRÁVA CIEST,
 Cestná databanka www.cdb.sk
 Oddelenie tvorby výstupov a externých služieb, 2023

ODBOR 2100 – CESTNÁ DATABANKA

MEDZINÁRODNÉ CESTNÉ ŤAHY “E”

SO STAVOM CESTNEJ SIETE KU DŇU: 01.01.2023

BRATISLAVA, 2023

Medzinárodné cestné ťahy "E" - cesta/správca/okres



STAV CESTNEJ SIETE K: 01.01.2023

Typ ťahu	Číslo ťahu	Číslo D,C	Správca	Okres	Dĺžka / km		
Medzinárodný cestný ťah "E"	E50	I/9	NDS - SSUD TN	Trenčín	9,239		
			SSC - IVSC ZA	Trenčín	3,672		
		I/18	NDS - SSUD LM	Ružomberok	0,990		
			SSC - IVSC ZA	Dolný Kubín	5,441		
				Martin	5,047		
				Ružomberok	24,017		
				Žilina	16,211		
		I/19	CU	Sobrance	0,259		
			SSC - IVSC KE	Košice - okolie	10,185		
				Michalovce	27,503		
				Sobrance	21,127		
				Trebišov	15,394		
		II/576	SC KSK - KS	Košice - okolie	0,641		
		I/60	SSC - IVSC ZA	Žilina	3,031		
		I/61	SSC - IVSC ZA	Žilina	2,752		
		D1	NDS - SSUD BE	Levoča	22,065		
				Prešov	20,485		
			NDS - SSUD LM	Liptovský Mikuláš	42,525		
				Ružomberok	2,936		
			NDS - SSUD MENG	Kežmarok	1,129		
				Levoča	7,055		
				Liptovský Mikuláš	2,400		
				Poprad	34,065		
				Spišská Nová Ves	3,001		
			NDS - SSUD MT	Martin	15,840		
			NDS - SSUD PB	Bytča	9,348		
				Ilava	8,269		
				Považská Bystrica	15,520		
				Púchov	7,639		
			NDS - SSUD PO	Žilina	0,896		
		Košice - okolie		4,560			
		NDS - SSUD TN	Prešov	27,997			
			Ilava	7,587			
		NDS - SSUR KE	Trenčín	18,718			
			Košice - okolie	14,720			
		D3	NDS - SSUD PB	Žilina	8,160		
		E50 Celková hodnota					420,424
		E58	I/16	NDS - SSUR KE	Košice - okolie	19,427	
					Košice II	8,563	
					Košice IV	7,347	
					Rožňava	7,478	
				NDS - SSUR ZV	Zvolen	2,485	
SSC - IVSC BB	Detva			4,069			
	Lučenec			37,363			
	Revúca			0,945			
	Rimavská Sobota			25,754			
	Zvolen			8,334			

Medzinárodné cestné ťahy "E" - cesta/správca/okres



STAV CESTNEJ SIETE K: 01.01.2023

Typ ťahu	Číslo ťahu	Číslo D,C	Správca	Okres	Dĺžka / km		
Medzinárodný cestný ťah "E"	E58	I/16	SSC - IVSC KE	Košice - okolie	8,187		
				Košice II	2,608		
				Rožňava	43,418		
		I/19	SSC - IVSC KE	CU	Sobrance	0,259	
				NDS - SSUR KE	Košice I	0,362	
				SSC - IVSC KE	Košice - okolie	10,710	
					Košice III	5,324	
					Michalovce	27,503	
					Sobrance	21,127	
				Trebišov	15,394		
		II/526	BB RSC - BB	Detva	0,256		
		II/576	SC KSK - KS	Košice - okolie	0,641		
		D1	NDS - SSUD BA	Bratislava II	10,014		
				Bratislava III	1,046		
				Bratislava V	4,272		
				Senec	11,207		
			NDS - SSUD TT	Senec	11,553		
		D2	NDS - SSUR KE	Košice - okolie	Trnava	11,349	
						7,627	
						5,028	
		D4	NDS - SSUD BA	Bratislava V	1,559		
		R1	VPO		Nitra	21,640	
					Zlaté Moravce	24,252	
			NDS - SSUR GA		Galanta	15,416	
					Nitra	11,942	
					Trnava	7,073	
			NDS - SSUR NB		Zlaté Moravce	2,598	
					Žarnovica	23,043	
					Žiar nad Hronom	18,080	
			NDS - SSUR ZV		Zvolen	6,679	
					Žiar nad Hronom	7,384	
		R2	NDS - SSUR ZV		Detva	13,930	
					Revúca	7,850	
					Rimavská Sobota	10,329	
					Zvolen	7,405	
		R4	NDS - SSUR KE	Košice - okolie	0,899		
		E58 Celková hodnota					499,729
		E65	D2	MAG BA	Bratislava IV	0,470	
						7,112	
				NDS - SSUD BA	Bratislava IV	17,447	
						Bratislava V	5,836
				NDS - SSUD MA		Malacky	34,587
						Senica	13,451
		Skalica	1,651				
		E65 Celková hodnota					80,554

Medzinárodné cestné ťahy "E" - cesta/správca/okres



STAV CESTNEJ SIETE K: 01.01.2023

Typ ťahu	Číslo ťahu	Číslo D,C	Správca	Okres	Dĺžka / km	
Medzinárodný cestný ťah "E"	E71	I/16	NDS - SSUR KE	Košice IV	4,453	
		I/17		Košice IV	2,568	
			SSC - IVSC KE		Košice - okolie	0,006
				Košice IV	2,217	
		R4	NDS - SSUR KE	Košice - okolie	14,100	
	E71 Celková hodnota					23,344
	E75	11	NDS - SSUR CA	Čadca	8,029	
				Kysucké Nové Mesto	2,867	
				Žilina	2,703	
			SSC - IVSC ZA	Čadca	0,278	
				Kysucké Nové Mesto	8,331	
				Žilina	0,879	
		11a	NDS - SSUR CA	Čadca	4,774	
		D1	NDS - SSUD BA	Bratislava II	10,014	
				Bratislava III	1,046	
				Bratislava V	4,272	
				Senec	11,207	
			NDS - SSUD PB	Bytča	9,348	
				Ilava	8,269	
				Považská Bystrica	15,520	
				Púchov	7,639	
			NDS - SSUD TN	Žilina	0,896	
				Ilava	7,587	
				Nové Mesto nad Váhom	20,462	
				Trenčín	25,660	
				NDS - SSUD TT	Hlohovec	14,676
					Nové Mesto nad Váhom	1,146
					Piešťany	19,806
		Senec	11,553			
		D2	NDS - SSUD BA	Bratislava V	14,905	
			D3	NDS - SSUD PB	Žilina	12,738
		NDS - SSUR CA		Čadca	5,496	
		E75 Celková hodnota				
	E77	I/16	NDS - SSUR ZV	Zvolen	2,205	
			SSC - IVSC BB	Zvolen	0,072	
		I/18	SSC - IVSC ZA	Ružomberok	1,348	
		I/51	SSC - IVSC BB	Krupina	0,124	
		I/59	CU	Tvrdošín	0,172	
			SSC - IVSC BB	Banská Bystrica	27,058	
				Dolný Kubín	22,887	
				SSC - IVSC ZA	Ružomberok	31,563
		Tvrdošín	14,996			
		I/66	CU	Levice	0,170	
			SSC - IVSC BA	Levice	15,762	

Medzinárodné cestné ťahy "E" - cesta/správca/okres



STAV CESTNEJ SIETE K: 01.01.2023

Typ ťahu	Číslo ťahu	Číslo D,C	Správca	Okres	Dĺžka / km	
Medzinárodný cestný ťah "E"	E77	I/66	SSC - IVSC BB	Krupina	35,047	
				Zvolen	22,562	
		R1	GRO	Banská Bystrica	12,091	
				NDS - SSUR ZV	Banská Bystrica	5,105
			Zvolen	0,098		
		R3	NDS - SSUD LM	Dolný Kubín	5,733	
				Tvrdošín	7,780	
		E77 Celková hodnota				
	E371	I/18	SSC - IVSC KE	Prešov	11,661	
				NDS - SSUD PO	Prešov	0,609
		I/20	SSC - IVSC KE	Prešov	5,652	
				CU	Svidník	0,016
				SSC - IVSC KE	Prešov	5,519
		I/21	SSC - IVSC KE	Svidník	48,111	
				Prešov	1,541	
		I/68	NDS - SSUD PO	Prešov	1,541	
	R4	Svidník		4,472		
	E371 Celková hodnota					77,581
	E442	I/10	SSC - IVSC ZA	Bytča	17,014	
				Čadca	12,329	
		II/507	SC ŽSK - HPOV	Bytča	0,844	
		I/61	SSC - IVSC ZA	Žilina	2,752	
		D1	NDS - SSUD PB	Bytča	2,928	
				Žilina	0,896	
	D3	NDS - SSUD PB	Žilina	8,160		
	E442 Celková hodnota					44,923
	E571	I/16	NDS - SSUR KE	Košice - okolie	19,427	
				Košice II	8,563	
				Košice IV	7,308	
				Rožňava	7,478	
			NDS - SSUR ZV	Zvolen	2,485	
				SSC - IVSC BB	Detva	4,069
			Lučenec		37,363	
Revúca			0,945			
Rimavská Sobota			25,754			
SSC - IVSC KE			Zvolen	8,334		
		Košice - okolie	8,187			
		Košice II	2,608			
		Rožňava	43,418			
II/526		BB RSC - BB	Detva	0,256		
D1		NDS - SSUD BA	Bratislava III	1,046		
			Senec	11,207		
		NDS - SSUD TT	Senec	11,553		
			Trnava	11,349		
R1	GRO	Nitra	15,416			
		Zlaté Moravce	11,942			

Medzinárodné cestné ťahy "E" - cesta/správca/okres



STAV CESTNEJ SIETE K: 01.01.2023

Typ ťahu	Číslo ťahu	Číslo D,C	Správca	Okres	Dĺžka / km		
Medzinárodný cestný ťah "E"	E571	R1	NDS - SSUR GA	Galanta	7,073		
				Nitra	2,598		
				Trnava	23,043		
			NDS - SSUR NB	Zlaté Moravce	18,080		
				Žarnovica	6,679		
				Žiar nad Hronom	7,384		
		NDS - SSUR ZV	Zvolen	21,640			
			Žiar nad Hronom	24,252			
		R2	NDS - SSUR ZV	Detva	13,930		
				Revúca	7,850		
				Rimavská Sobota	10,329		
				Zvolen	7,405		
		E571 Celková hodnota					388,971
		E572	I/9	NDS - SSUD TN	Trenčín	0,383	
	SSC - IVSC BB				Žiar nad Hronom	6,601	
	SSC - IVSC ZA			Bánovce nad Bebravou	8,557		
				Partizánske	3,068		
				Prievidza	46,357		
	Trenčín			19,734			
	R2		NDS - SSUR TN	Bánovce nad Bebravou	9,955		
				NDS - SSUR NB	Žiar nad Hronom	5,344	
	E572 Celková hodnota					99,999	
	E575	I/13	SSC - IVSC BA	Dunajská Streda	11,375		
		I/63		Dunajská Streda	30,079		
		R7	ZBL	Bratislava II	8,235		
				Dunajská Streda	15,894		
				Senec	7,524		
E575 Celková hodnota					73,107		
Medzinárodné ťahy E SPOLU:					2 161,384		

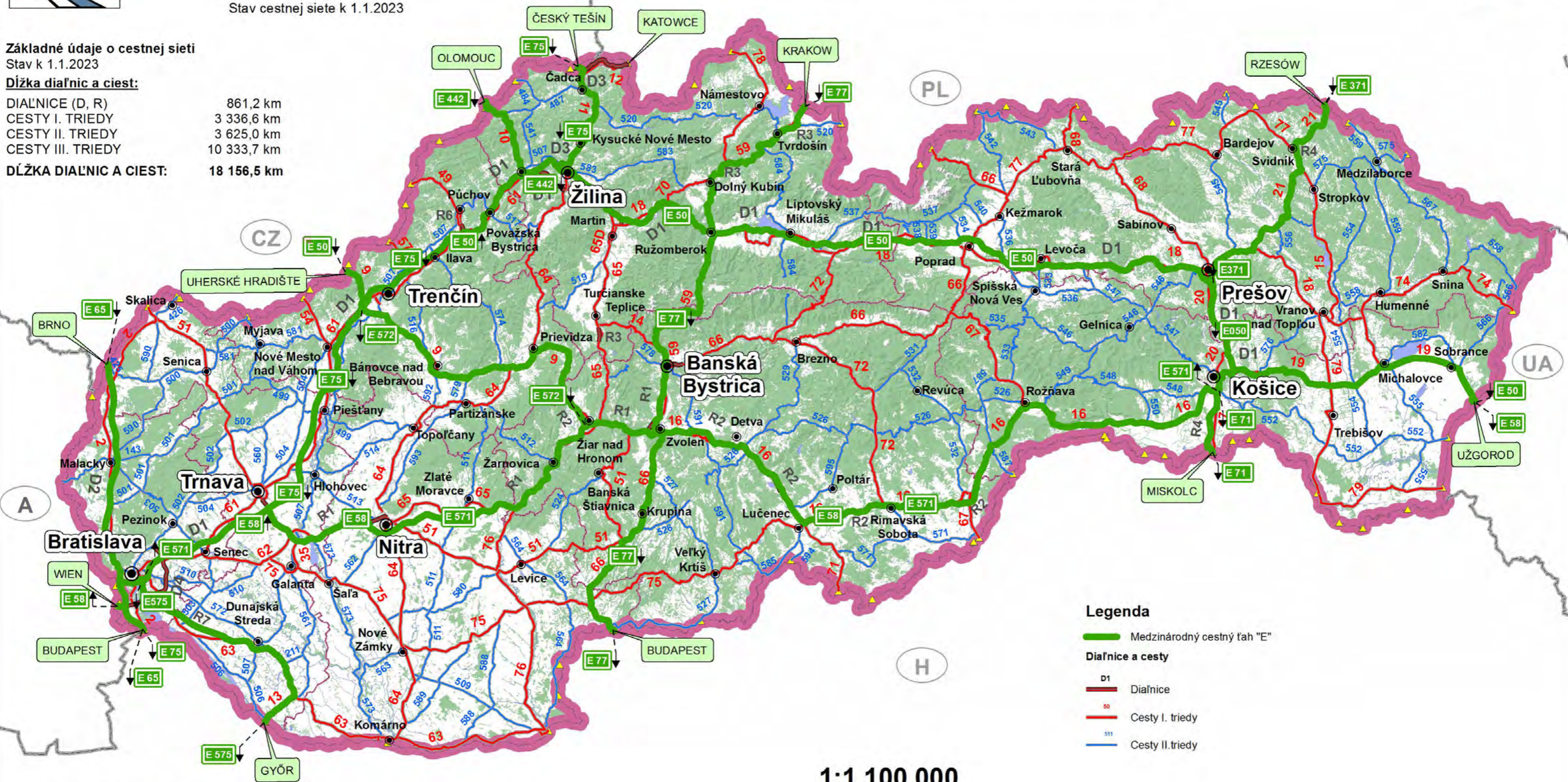
Stav cestnej siete k 1.1.2023

Základné údaje o cestnej sieti

Stav k 1.1.2023

Dĺžka diaľnic a ciest:

DIAĽNICE (D, R)	861,2 km
CESTY I. TRIEDY	3 336,6 km
CESTY II. TRIEDY	3 625,0 km
CESTY III. TRIEDY	10 333,7 km
DĹŽKA DIAĽNIC A CIEST:	18 156,5 km



Legenda

- Medzinárodný cestný ťah "E"
- Diaľnice a cesty**
- D1 Diaľnice
- 60 Cesty I. triedy
- 511 Cesty II. triedy

1:1 100 000

Cez Slovenskú republiku prechádzajú:

- hlavné cesty triedy „A“:
- E50 – št.hranica CZ/SK, hr.priechod Drietoma, okr.Trenčín – Žilina – Ružomberok – Lipt.Mikuláš – Poprad – Prešov – Košice – Michalovce – št.hranica SK/U, hr.priechod Vyšné Nemecké, okr. Sobrance
- E65 – št.hranica CZ/SK, hr.priechod Kúty, okr.Skalica – Malacky – Bratislava – št.hranica SK/H, hr.priechod Rusovce, okr.Bratislava
- E75 – št.hranica CZ/SK, hr.priechod Svrčinovec, okr.Čadca – Žilina – Trenčín – Trnava – Bratislava – št.hranica SK/H, hr.priechod Rusovce, okr.Bratislava
- doplnkové cesty triedy „A“:
- E58 – št.hranica A/SK, hr.priechod Bratislava Petržalka – Bratislava – Trnava – Nitra – Zvolen – Lučenec – Rožňava – Košice – Michalovce – št.hranica SK/U, hr.priechod Vyšné Nemecké, okr.Sobrance,
- E71 – Košice-Barca – št.hranica SK/H, hr.priechod Milhošť, okr.Košice vidiek
- E77 – št.hranica PL/SK, hr.priechod Trstená, okr.Tvrdošín – Dolný Kubín – Ružomberok – Banská Bystrica – Zvolen – št.hranica SK/H, hr.priechod Šahy, okr.Levice
- cesty triedy „B“:
- E371 – št.hranica PL/SK, hr.priechod Vyšný Komárnik – Svidník – Gíraltovec – Prešov, križovatka D1 x I/68
- E442 – št.hranica CZ/SK, hr.priechod Makov, okr.Čadca – Bytča – Žilina
- E571 – Bratislava-Trnávka – Trnava – Nitra – Zvolen – Lučenec – Rožňava – Košice-Staré mesto
- E572 – križovatka D1 x I/9, Chocholná, okr.Trenčín – Bánovce nad Bebravou – Prievidza – križovatka R2 x R1, okres Žiar nad Hronom
- E575 – Bratislava, Podunajské Biskupice, križovatka D1 x R7 – Šamorín - Dunajská Streda – Veľký Meder - št.hranica SK/H, hr.priechod Medvedov

ODBOR 2100 – CESTNÁ DATABANKA

**MULTIMODÁLNE KORIDORY „TEN-T“,
základná (CORE) a súhrnná (Comprehensive) sieť**

SO STAVOM CESTNEJ SIETE KU DŇU: 01.01.2023

BRATISLAVA, 2023

Multimodálne koridory "TEN-T", - cesta/správca/okres



STAV CESTNEJ SIETE 01.01.2023

Typ ťahu	Číslo ťahu	Číslo D,C	Správca	Okres	Dĺžka / km		
Multimodálne koridory "TEN-T", základná sieť	Balticko - adriatický	I/2	MAG-BA	Bratislava V	0,018		
		I/11	NDS - SSUR CA	Čadca	6,545		
				Kysucké Nové Mesto	2,867		
			SSC - IVSC ZA	Žilina	2,816		
				Kysucké Nové Mesto	8,331		
				Žilina	0,879		
		I/11a	NDS - SSUR CA	Čadca	4,774		
		D1	NDS - SSUD BA	Bratislava II	10,014		
				Bratislava III	1,046		
				Bratislava V	4,272		
				Senec	11,207		
			NDS - SSUD PB	Bytča	9,348		
				Ilava	8,269		
				Považská Bystrica	15,520		
				Púchov	7,639		
				Žilina	0,896		
			NDS - SSUD TN	Ilava	7,587		
				Nové Mesto nad Váhom	20,462		
				Trenčín	25,660		
				Hlohovec	14,676		
				Nové Mesto nad Váhom	1,146		
				Piešťany	19,806		
		NDS - SSUD TT	Senec	11,553			
			Tmava	17,878			
			Bratislava V	7,698			
			Žilina	12,738			
		D3	NDS - SSUR CA	Čadca	20,932		
				Bratislava V	1,559		
		D4	NDS - SSUD BA	Bratislava V	1,559		
		Balticko - adriatický Celková hodnota					256,136
		Budapest - Zvolen	I/51	SSC - IVSC BB	Krupina	0,124	
				CU	Levice	0,17	
			I/66	SSC - IVSC BA	Levice	15,762	
				SSC - IVSC BB	Krupina	35,047	
					Zvolen	18,886	
		Budapest - Zvolen Celková hodnota					69,989
		Orient - východné stredomorie	D2	MAG BA	Bratislava IV	0,470	
				NDS - SSUD BA	Bratislava IV	7,112	
					Bratislava V	17,447	
					Bratislava IV	5,836	
				NDS - SSUD MA	Malacky	34,587	
					Senica	13,451	
		Skalica	1,651				
		Orient - východné stredomorie Celková hodnota					80,554
		Rýn - Dunaj	I/18	NDS - SSUD LM	Ružomberok	0,990	
				SSC - IVSC KE	Levoča	0,009	
				SSC - IVSC ZA	Dolný Kubín	5,441	
Martin	5,120						

Multimodálne koridory "TEN-T", - cesta/správca/okres



STAV CESTNEJ SIETE 01.01.2023

Typ ťahu	Číslo ťahu	Číslo D,C	Správca	Okres	Dĺžka / km		
Multimodálne koridory "TEN-T", základná sieť	Rýn - Dunaj	I/18	SSC-IVSC ZA	Ružomberok	24,017		
				Žilina	16,211		
		I/19	CU	Sobrance	0,259		
			SSC - IVSC KE	Košice - okolie	10,203		
				Michalovce	27,503		
				Sobrance	21,127		
				Trebišov	15,394		
		I/49	SSC - IVSC ZA	Púchov	18,607		
		I/49a	NDS - SSUD PB	Púchov	4,420		
		II/576	SC KSK - KS	Košice - okolie	0,657		
		I/60	SSC - IVSC ZA	Žilina	3,165		
		I/61	SSC - IVSC ZA	Žilina	2,752		
		D1	NDS - SSUD BE	Levoča	22,065		
				Prešov	20,485		
			NDS - SSUD LM	Liptovský Mikuláš	42,525		
				Ružomberok	2,936		
			NDS - SSUD MENG	Kežmarok	1,129		
				Levoča	7,055		
				Liptovský Mikuláš	2,400		
				Poprad	34,065		
				Spišská Nová Ves	3,001		
			NDS - SSUD MT	Martin	15,840		
			NDS - SSUD PB	Bytča	9,348		
				Považská Bystrica	15,520		
				Púchov	4,934		
				Žilina	0,896		
			NDS - SSUD PO	Košice - okolie	4,560		
		Prešov		27,997			
		NDS - SSUR KE	Košice - okolie	14,720			
		D3	NDS - SSUD PB	Žilina	8,160		
		R6	NDS - SSUD PB	Púchov	2,152		
		Rýn - Dunaj Celková hodnota					395,663
		Základná sieť - ostatné	I/16	NDS - SSUR ZV	Zvolen	2,485	
				SSC - IVSC BB	Zvolen	0,072	
			I/18	SSC - IVSC ZA	Martin	5,491	
SSC - IVSC BB	Žiar nad Hronom			19,813			
I/65	SSC - IVSC ZA		Martin	12,256			
			Turčianske Teplice	19,034			
I/65D	SSC - IVSC ZA		Martin	6,625			
R1	NDS - SSUR NB		Žiar nad Hronom	0,333			
	NDS - SSUR ZV		Zvolen	6,679			
			Žiar nad Hronom	7,384			
R2	NDS - SSUR ZV	Zvolen	2,798				
R3	NDS - SSUR ZV	Turčianske Teplice	4,201				
Základná sieť - ostatné Celková hodnota					87,171		
Multimodálne koridory "TEN-T", základná sieť SPOLU:					889,513		

Multimodálne koridory "TEN-T", - cesta/správca/okres



STAV CESTNEJ SIETE 01.01.2023

Typ ťahu	Číslo ťahu	Číslo D,C	Správca	Okres	Dĺžka / km	
TEN - T, súhrnná sieť	D1	NDS - SSUD BA		Bratislava II	10,014	
				Bratislava III	1,046	
				Bratislava V	4,272	
				Senec	11,207	
		NDS - SSUD BE		Levoča	22,065	
				Prešov	20,485	
		NDS - SSUD LM		Liptovský Mikuláš	42,525	
				Ružomberok	2,936	
		NDS - SSUD MENG		Kežmarok	1,129	
				Levoča	7,055	
				Liptovský Mikuláš	2,400	
				Poprad	34,065	
		NDS - SSUD MT		Spišská Nová Ves	3,001	
				Martin	15,840	
				Bytča	9,348	
				Ilava	8,269	
		NDS - SSUD PB		Považská Bystrica	15,520	
				Púchov	7,639	
				Žilina	0,896	
				Košice - okolie	4,560	
		NDS - SSUD PO		Prešov	27,997	
				Ilava	7,587	
		NDS - SSUD TN		Nové Mesto nad Váhom	20,462	
				Trenčín	25,660	
				Hlohovec	14,676	
				Nové Mesto nad Váhom	1,146	
		NDS - SSUD TT		Piešťany	19,806	
				Senec	11,553	
				Trnava	17,878	
				Košice - okolie	14,72	
		D2		MAG-BA	Bratislava IV	0,470
				NDS - SSUD BA	Bratislava IV	7,112
					Bratislava V	17,447
				NDS - SSUD MA	Bratislava IV	5,836
					Malacky	34,587
					Senica	13,451
		Skalica	1,651			
		D3		NDS - SSUD PB	Žilina	12,738
				NDS - SSUR CA	Čadca	20,932
		R1		VPO	Banská Bystrica	0,520
Nitra	21,640					
Zlaté Moravce	24,250					
NDS - SSUR GA	Galanta			15,416		
	Nitra			11,942		
	Trnava			7,929		
NDS - SSUR NB	Zlaté Moravce			2,598		
	Žarnovica			23,043		
			Žiar nad Hronom	18,080		

Multimodálne koridory "TEN-T", - cesta/správca/okres



STAV CESTNEJ SIETE 01.01.2023

Typ ťahu	Číslo ťahu	Číslo D,C	Správca	Okres	Dĺžka / km	
TEN - T, súhrnná sieť	R1		NDS - SSUR ZV	Banská Bystrica	12,091	
				Zvolen	16,618	
				Žiar nad Hronom	7,384	
	R2		NDS - SSUR ZV	NDS - SSUD TN	Bánovce nad Bebravou	9,955
				NDS - SSUR NB	Žiar nad Hronom	5,344
					Detva	13,930
					Revúca	7,850
					Rimavská Sobota	10,329
					Zvolen	7,405
	R3		NDS - SSUD LM	Dolný Kubín	5,733	
				Tvrdošín	7,780	
	R4		NDS - SSUR ZV	Turčianske Teplice	4,201	
				NDS - SSUD PO	Svidník	4,472
	R6		NDS - SSUR KE	Košice - okolie	14,999	
				NDS - SSUD PB	Púchov	2,152
	I/9		NDS - SSUD TN	Púchov	2,152	
				SSC - IVSC BB	Trenčín	0,459
				SSC - IVSC ZA	Žiar nad Hronom	6,601
					Bánovce nad Bebravou	8,583
					Partizánske	3,068
					Prievidza	47,077
	I/11		NDS - SSUR CA	Trenčín	19,734	
				Čadca	6,545	
			SSC - IVSC ZA	Kysucké Nové Mesto	2,867	
				Žilina	3,535	
	I/11a		SSC - IVSC ZA	Kysucké Nové Mesto	8,331	
				Žilina	1,768	
	I/16		NDS - SSUR CA	Čadca	4,774	
				NDS - SSUR KE	Košice - okolie	19,427
					Košice II	9,363
					Košice IV	7,347
			Rožňava		7,478	
			NDS - SSUR ZV	Zvolen	2,485	
				Detva	4,069	
			SSC - IVSC BB	Lučenec	37,357	
				Revúca	0,945	
				Rimavská Sobota	25,754	
				Zvolen	8,334	
				SSC - IVSC KE	Košice - okolie	8,187
					Košice II	2,608
I/17				SSC - IVSC KE	Rožňava	43,418
	Košice IV	2,738				
	Košice - okolie	0,072				
I/18		NDS - SSUR KE	Košice IV	2,217		
			Ružomberok	0,990		
		SSC - IVSC KE	Levoča	0,009		
			Prešov	12,452		
			Dolný Kubín	5,441		
	SSC - IVSC ZA	Martin	17,475			

Multimodálne koridory "TEN-T", - cesta/správca/okres



STAV CESTNEJ SIETE 01.01.2023

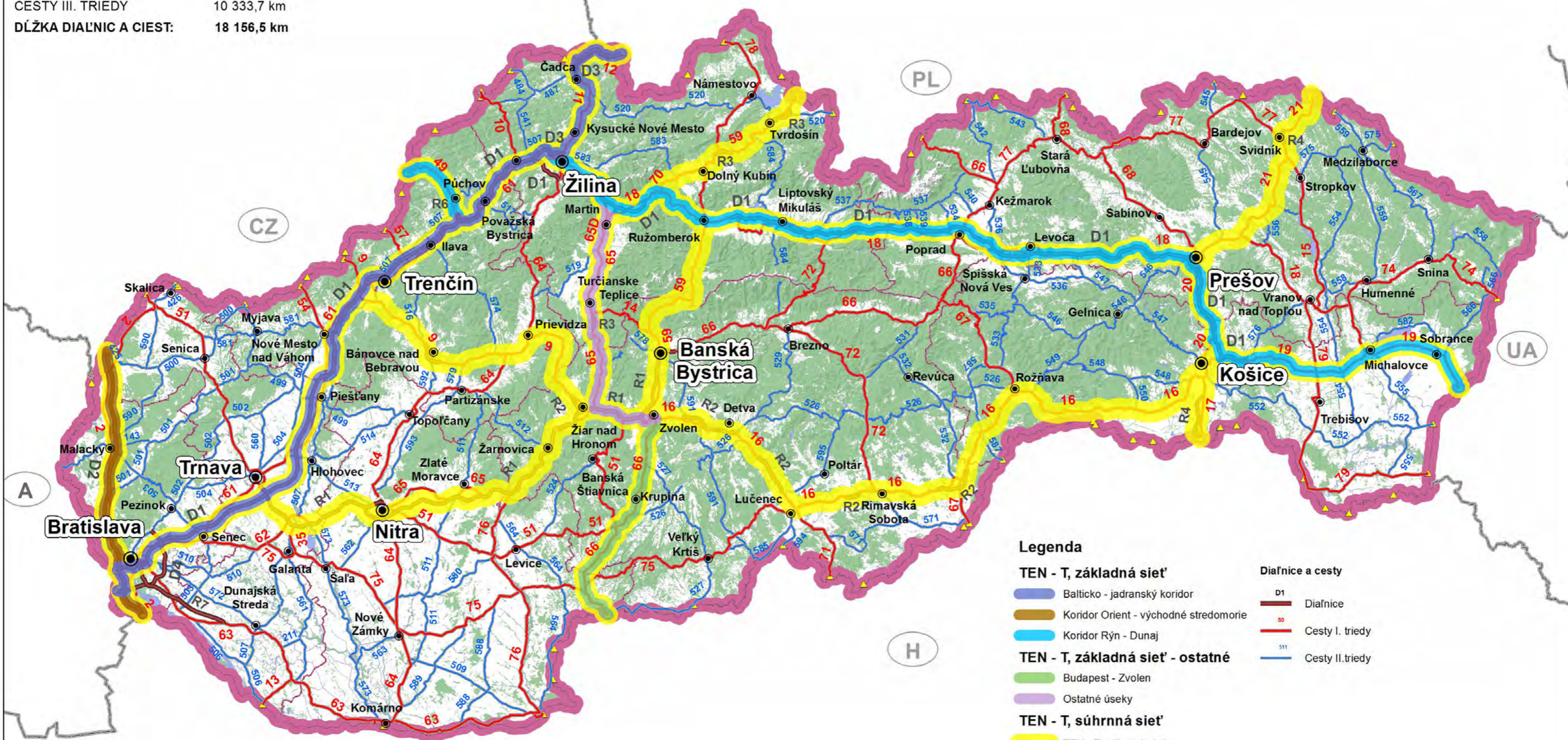
Typ ťahu	Číslo ťahu	Číslo D,C	Správca	Okres	Dĺžka / km	
TEN - T, súhrnná sieť	I/18		SSC-IVSC ZA	Ružomberok	24,017	
				Žilina	16,215	
	I/19		SSC - IVSC KE	CU	Sobrance	0,259
				NDS - SSUR KE	Košice I	0,362
					Košice - okolie	10,781
					Košice III	5,349
					Michalovce	27,543
					Sobrance	21,124
					Trebišov	15,394
	I/20		SSC - IVSC KE	NDS - SSUD PO	Prešov	0,609
					Prešov	5,652
	I/21		SSC - IVSC KE	CU	Svidník	0,016
					Prešov	5,519
					Svidník	48,111
	I/49		SSC - IVSC ZA	Púchov	18,703	
	I/49a		NDS - SSUD PB	Púchov	4,420	
	I/51		SSC - IVSC BB	Krupina	0,212	
	I/59		SSC - IVSC ZA	CU	Tvrdošín	0,172
				SSC - IVSC BB	Banská Bystrica	27,058
					Dolný Kubín	15,424
					Ružomberok	23,435
					Tvrdošín	15,039
	I/60			Žilina	3,165	
	I/61			Žilina	2,752	
	I/65		SSC - IVSC ZA	SSC - IVSC BB	Žiar nad Hronom	19,813
					Martin	12,262
					Turčianske Teplice	19,034
	I/65D			Martin	6,625	
	I/66		SSC - IVSC BB	CU	Levice	0,170
				SSC - IVSC BA	Levice	15,762
				Krupina	35,070	
				Zvolen	18,886	
I/68		NDS - SSUD PO	Prešov	1,541		
I/70		SSC - IVSC ZA	Dolný Kubín	16,967		
II/526		BB RSC - BB	Detva	0,256		
II/576		SC KSK - KS	Košice - okolie	0,657		
III/2132		SC ŽSK - TUR	Turčianske Teplice	0,056		
III/3324		SC KSK - KS	Košice - okolie	0,011		
TEN - T, súhrnná sieť SPOLU:					1 525,591	

Základné údaje o cestnej sieti
Stav k 1.1.2023

Stav cestnej siete k 1.1.2023

Dĺžka diaľnic a ciest:

DIALNICE (D, R)	861,2 km
CESTY I. TRIEDY	3 336,6 km
CESTY II. TRIEDY	3 625,0 km
CESTY III. TRIEDY	10 333,7 km
DĹŽKA DIAĽNIC A CIEST:	18 156,5 km



Legenda

TEN - T, základná sieť

- █ Balticko - jadranský koridor
- █ Koridor Orient - východné stredomorie
- █ Koridor Rýn - Dunaj

TEN - T, základná sieť - ostatné

- █ Budapešť - Zvolen
- █ Ostatné úseky

TEN - T, súhrnná sieť

- █ TEN - T, súhrnná sieť

Diaľnice a cesty

- █ D1 Diaľnice
- █ 50 Cesty I. triedy
- █ 511 Cesty II. triedy

1:1 100 000

ODBOR 2100 – CESTNÁ DATABANKA

TRANSEURÓPSKA MAGISTRÁLA “TEM”

SO STAVOM CESTNEJ SIETE KU DŇU: 01.01.2023

BRATISLAVA, 2023

Transeurópska magistrála "TEM" - cesta/správca/okres



STAV CESTNEJ SIETE K: 01.01.2023

Typ ťahu	Číslo ťahu	Číslo D,C	Správca	Okres	Dĺžka / km	
Transeurópska magistrála "TEM"	TEM1	D2	MAG BA	Bratislava IV	0,470	
			NDS - SSUD BA	Bratislava IV	7,112	
				Bratislava V	17,447	
			NDS - SSUD MA	Bratislava IV	5,836	
				Malacky	34,587	
				Senica	13,451	
				Skalica	1,651	
	TEM1 Celková hodnota					80,554
	TEM2	I/2	MAG BA	Bratislava V	2,931	
				Čadca	6,816	
		I/11	NDS - SSUR CA	Kysucké Nové Mesto	2,867	
				Žilina	2,703	
			SSC - IVSC ZA	Čadca	6,241	
				Kysucké Nové Mesto	8,331	
		I/11a	NDS - SSUR CA	Žilina	0,879	
				Čadca	4,851	
		I/61	CU	Bratislava V	0,504	
				MAG BA	2,066	
		D1	NDS - SSUD BA	Bratislava II	10,014	
				Bratislava III	1,046	
				Bratislava V	0,265	
				Senec	11,207	
			NDS - SSUD PB	Bytča	9,348	
				Ilava	8,269	
				Považská Bystrica	15,520	
				Púchov	7,639	
			NDS - SSUD TN	Žilina	0,896	
				Ilava	7,587	
				Nové Mesto nad Váhom	20,462	
				Trenčín	25,660	
		Hlohovec		14,676		
	NDS - SSUD TT	Nové Mesto nad Váhom	1,146			
		Piešťany	19,806			
Senec		11,553				
Trnava		17,878				
D3	NDS - SSUD PB	Žilina	12,738			
		NDS - SSUR CA	Čadca	15,231		
TEM2 Celková hodnota					249,130	
TEM3	I/9	NDS - SSUD TN	Trenčín	9,152		
			SSC - IVSC ZA	Trenčín	3,672	
TEM3 Celková hodnota					12,824	

Transeurópska magistrála "TEM" - cesta/správca/okres



STAV CESTNEJ SIETE K: 01.01.2023

Typ ťahu	Číslo ťahu	Číslo D,C	Správca	Okres	Dĺžka / km	
Transeurópska magistrála "TEM"	TEM4	I/18	NDS - SSUD LM	Ružomberok	0,990	
			SSC - IVSC ZA	Dolný Kubín	5,441	
				Martin	5,047	
				Ružomberok	24,017	
				Žilina	16,211	
		I/19	CU	Sobrance	0,259	
			SSC - IVSC KE	Košice - okolie	10,185	
				Michalovce	27,503	
				Sobrance	21,127	
		II/576	SC KSK - KS	Košice - okolie	0,641	
		I/60	SSC - IVSC ZA	Žilina	2,590	
		D1	NDS - SSUD BE	Levoča	22,065	
				Prešov	20,485	
			NDS - SSUD LM	Liptovský Mikuláš	42,525	
				Ružomberok	2,936	
			NDS - SSUD MENG	Kežmarok	1,129	
				Levoča	7,055	
				Liptovský Mikuláš	2,400	
				Poprad	34,065	
				Spišská Nová Ves	3,001	
	NDS - SSUD MT	Martin	15,840			
	NDS - SSUD PO	Košice - okolie	4,560			
		Prešov	27,997			
	NDS - SSUR KE	Košice - okolie	14,720			
	TEM4 Celková hodnota					328,183
	TEM5	I/16	NDS - SSUR ZV	Zvolen	2,205	
			SSC - IVSC BB	Zvolen	0,072	
		Krupina		0,124		
		Banská Bystrica		27,058		
		I/59	SSC - IVSC ZA	Ružomberok	23,435	
		I/66	CU	Levice	0,170	
			SSC - IVSC BA	Levice	15,762	
SSC - IVSC BB			Krupina	35,047		
		Zvolen	22,562			
R1		VPO	Banská Bystrica	0,098		
	NDS - SSUR ZV	Banská Bystrica	12,091			
Zvolen		5,105				
TEM5 Celková hodnota					143,729	

Transeurópska magistrála "TEM" - cesta/správca/okres



STAV CESTNEJ SIETE K: 01.01.2023

Typ ťahu	Číslo ťahu	Číslo D,C	Správca	Okres	Dĺžka / km	
Transeurópska magistrála "TEM"	TEM6	I/16	NDS - SSUR KE	Košice IV	4,492	
				Košice IV	2,568	
		I/17	SSC - IVSC KE	Košice - okolie	0,006	
				Košice IV	2,217	
		I/19	NDS - SSUR KE	Košice I	0,362	
			SSC - IVSC KE	Košice - okolie	0,525	
				Košice III	5,324	
		R4	NDS - SSUR KE	Košice - okolie	14,999	
	TEM6 Celková hodnota					30,493
	TEM7	I/18	SSC - IVSC KE	Prešov	11,854	
		I/21	CU	Svidník	0,016	
			SSC - IVSC KE	Prešov	5,519	
		R4	NDS - SSUD PO	Svidník	48,111	
			Svidník	4,472		
	TEM7 Celková hodnota					69,972
Transeurópska magistrála "TEM" SPOLU:					914,885	

Stav cestnej siete k 1.1.2023

Základné údaje o cestnej sieti

Stav k 1.1.2023

Dĺžka diaľnic a ciest:

DIALNICE (D, R)	861,2 km
CESTY I. TRIEDY	3 336,6 km
CESTY II. TRIEDY	3 625,0 km
CESTY III. TRIEDY	10 333,7 km
DĽŽKA DIAĽNIC A CIEST:	18 156,5 km



Legenda

Medzinárodný cestný ťah "TEM"

Diaľnice a cesty

- D1 Diaľnice
- 60 Cesty I. triedy
- 511 Cesty II. triedy

Cez Slovenskú republiku prechádza 7 TEM trás, pôvodne boli navrhnuté na základe medzinárodných cestných ťahov „E“.

TEM 1: št.hranica CZ/SK, hr.priechod Skalica – Bratislava – št.hranica SK/H, hr.priechod Rusovce, okr.Bratislava

TEM 2: št. hranica PL/SK, hr.priechod Skalité, okr. Čadca – Žilina – Bratislava – št.hranica SK/A, hr.priechod Berg, Bratislava

TEM 3: št.hranica CZ/SK, hr.priechod Drietoma, okr.Trenčín – križ.s D1, I/9 Chocholná, okr.Trenčín

TEM 4: križ. s I/61, I/60 Žilina – Ružomberok – Lipt.Mikuláš – Poprad – Prešov – Košice – Michalovce – Sobrance – št.hranica SK/U, hr.priechod Vyšné Nemecké, okr. Sobrance

TEM 5: križ. s I/18, I/69 Ružomberok – Banská Bystrica – Zvolen – Levice – št.hranica SK/H, hr.priechod Šahy, okr.Levice

TEM 6: Košice križ. I/16 x I/20 x I/19 - št.hranica SK/H, hr.priechod Milhošť, okr. Košice

TEM 7: Prešov, Ľubotice – Svidník – št.hranica SK/PL, hr.priechod Výšný Komárnik, okr.Svidník

1:1 100 000

ÚSEKY DIAĽNIC A CIEST

SO STAVOM CESTNEJ SIETE KU DŇU: 01.01.2023

BRATISLAVA, 2023

ÚSEKY DIALNIC / D



ČLENIENIE: SPRÁVCA / OKRES

STAV CESTNEJ SIETE K: 01.01.2023

ČÍSLO D,C	POČIATOČNÝ UZOL	POPIS POČIATOČNÉHO UZLA	KONCOVÝ UZOL	POPIS KONCOVÉHO UZLA	SPRÁVCA	OKRES	DĹŽKA [km]	
D1	4424A02902	zač. cesty D1, križ. I/2 x I/61 x D1 x D2 x MK, hr. vl. BA , NDS, hr. spr. MAG-BA, NDS - SSUD BA, okr. Bratislava V	4424B00901	križ. I/2 x D1 x MK, okr. Bratislava V	NDS - SSUD BA	BA 5	4,272	
	4424B00901	hr. okr. Bratislava II, Bratislava V	4422A00802	križ. I/61 x D1 x MK, okr. Bratislava II		BA2	10,014	
	4422A00802	križ. I/61 x D1 x MK, hr. okr. Bratislava II, Bratislava III	4422B01101	križ. I/61 x D1 x MK, hr. okr. Bratislava II, Bratislava III		BA3	1,046	
	4422B01101	hr. okr. Bratislava III, Senec	4511A00102	križ. II/503 x D1, okr. Senec		SC	11,207	
	4511A00102	križ. II/503 x D1, hr. spr. NDS - SSUD BA, NDS - SSUD TT, okr. Senec	4511B01201	križ. I/61 x D1, okr. Senec	NDS - SSUD TT	SC	11,553	
	4511B01201	hr. okr. Trnava, Senec	3534B01501	križ. D1 x R1, okr. Trnava		TT	17,878	
	3534B01501	hr. okr. Trnava, Hlohovec	3534B01601	križ. I/61 x D1, okr. Hlohovec		HC	13,539	
	3534B01601	hr. okr. Piešťany, Hlohovec	3534B01701	hr. okr. Piešťany, Hlohovec		PN	4,445	
	3534B01701	hr. okr. Piešťany, Hlohovec	3532B01001	hr. okr. Piešťany, Hlohovec		HC	1,137	
	3532B01001	hr. okr. Piešťany, Hlohovec	3532B01101	križ. II/499 x D1, okr. Piešťany		PN	14,060	
	3532B01101	hr. okr. Piešťany, Nové Mesto nad Váhom	3532B01201	hr. okr. Piešťany, Nové Mesto nad Váhom		NM	0,826	
	3532B01201	hr. okr. Piešťany, Nové Mesto nad Váhom	3532A05208	križ. I/61 x D1, okr. Piešťany		PN	1,301	
	3532A05208	križ. I/61 x D1, hr. okr. Piešťany, Nové Mesto nad Váhom	3532A05202	križ. I/61 x D1, okr. Nové Mesto nad Váhom		NM	0,320	
	3532A05202	križ. I/61 x D1, hr. spr. NDS - SSUD TN, NDS - SSUD TT, okr. NM	3514B00601	križ. II/515 x D1, okr. Nové Mesto nad Váhom		NDS - SSUD TN	NM	20,462
	3514B00601	hr. okr. Nové Mesto nad Váhom, Trenčín	3521A03715	križ. I/57 x D1, okr. Trenčín			TN	25,660
	3521A03715	križ. II/57 x D1, hr. okr. Ilava, Trenčín	3521A06802	križ. II/574 x D1, okr. Ilava			IL	7,587
	3521A06802	križ. II/574 x D1, hr. spr. NDS - SSUD PB, NDS - SSUD TN, okr. Ilava	2543B00402	križ. I/61 x D1, okr. Ilava	NDS - SSUD PB	IL	8,269	
	2543B00402	hr. okr. Ilava, Púchov	2544B00401	križ. I/49 x I/61 x D1 x R6, okr. Púchov		PU	7,639	
	2544B00401	hr. okr. Považská Bystrica, Púchov	2544B00702	križ. I/61 x D1, okr. Považská Bystrica		PB	15,520	
	2544B00702	hr. okr. Bytča, Považská Bystrica	2542B00402	križ. II/507 x D1, okr. Bytča		BY	9,348	
	2542B00402	hr. okr. Žilina, Bytča	2633A67602	okr. Žilina		ZA	12,754	
	2633A67602	križ. I/18 x D1, okr. Martin	2634A07607	križ. D1 x R3, okr. Martin	NDS - SSUD MT	MT	15,840	
	2643A03100	križ. I/18 x D1, okr. Ružomberok	2643B00201	križ. I/18 x D1, okr. Ružomberok	NDS - SSUD LM	RK	2,936	
	2643B00201	hr. okr. Ružomberok, Liptovský Mikuláš	2644B00202	križ. I/18 x D1, okr. Liptovský Mikuláš		LM	42,525	
	2644B00202	hr. spr. NDS - SSUD LM, NDS - SSUD MENG, okr. Liptovský Mikuláš	2733B00302	hr. spr. NDS - SSUD LM, NDS - SSUD MENG, okr. LM	NDS - SSUD MENG	LM	2,400	
	2733B00302	hr. okr. Liptovský Mikuláš, Poprad	2734B00602	križ. I/66 x D1 x MK, okr. Poprad		PP	31,654	
	2734B00602	hr. okr. Poprad, Kežmarok	2734B00502	hr. okr. Poprad, Kežmarok		KK	1,129	
	2734B00502	hr. okr. Poprad, Kežmarok	3712B03001	hr. okr. Poprad, Kežmarok		PP	1,929	
	3712B03001	hr. okr. Levoča, Poprad	3712B02901	hr. okr. Levoča, Poprad		LE	0,529	
	3712B02901	hr. okr. Levoča, Poprad	3712A06817	križ. I/18 x D1, okr. Poprad		PP	0,482	
	3712A06817	križ. I/18 x D1, hr. okr. Levoča, Poprad	3712B02501	križ. I/18 x D1, okr. Levoča		LE	2,576	
	3712B02501	hr. okr. Levoča, Spišská Nová Ves	3712B02702	hr. okr. Levoča, Spišská Nová Ves		SN	1,431	
3712B02702	hr. okr. Levoča, Spišská Nová Ves	3712B02801	hr. okr. Levoča, Spišská Nová Ves	LE		0,246		
3712B02801	hr. okr. Levoča, Spišská Nová Ves	3712B02602	hr. okr. Levoča, Spišská Nová Ves	SN		1,570		
3712B02602	hr. okr. Levoča, Spišská Nová Ves	3712A46019	križ. I/18 x D1, okr. Levoča	LE		3,704		

ÚSEKY DIALNIC / D



ČLENIENIE: SPRÁVCA / OKRES

STAV CESTNEJ SIETE K: 01.01.2023

ČÍSLO D,C	POČIATOČNÝ UZOL	POPIS POČIATOČNÉHO UZLA	KONCOVÝ UZOL	POPIS KONCOVÉHO UZLA	SPRÁVCA	OKRES	DĹŽKA [km]
D1	3712A46019	križ. I/18 x D1, hr. spr. NDS - SSUD BE, NDS - SSUD MENG, okr. Levoča	3721B01100	okr. Levoča	NDS - SSUD BE	LE	22,065
	3721B01100	hr. okr. Prešov, Levoča	3722A07505	križ. I/18 x D1, okr. Prešov		PO	20,485
	3722A07505	križ. I/18 x D1, hr. spr. NDS - SSUD BE, NDS - SSUD PO, okr. Prešov	3722B00601	križ. III/3445 x I/68 x D1, okr. Prešov	NDS - SSUD PO	PO	22,977
	3722B00601	hr. okr. Prešov, Košice - okolie	3722B00901	hr. okr. Prešov, Košice - okolie		KS	1,312
	3722B00901	hr. okr. Prešov, Košice - okolie	3722B00801	hr. okr. Prešov, Košice - okolie		PO	0,067
	3722B00801	hr. okr. Prešov, Košice - okolie	3722B00502	hr. okr. Prešov, Košice - okolie		KS	0,172
	3722B00502	hr. okr. Prešov, Košice - okolie	3724A28201	križ. III/3325 x D1 x UK, okr. Prešov		PO	4,404
	3724A28201	križ. III/3325 x D1 x UK, hr. okr. Prešov, Košice - okolie	3724B01701	križ. III/3325 x D1 x UK, okr. Košice - okolie		KS	0,987
	3724B01701	hr. okr. Prešov, Košice - okolie	3724B01801	hr. okr. Prešov, Košice - okolie		PO	0,158
	3724B01801	hr. okr. Prešov, Košice - okolie	3724A92801	hr. okr. Prešov, Košice - okolie		KS	0,088
	3724A92801	hr. okr. Prešov, Košice - okolie	3724A92901	hr. okr. Prešov, Košice - okolie		PO	0,036
	3724A92901	hr. okr. Prešov, Košice - okolie	3724B01901	hr. okr. Prešov, Košice - okolie		KS	0,197
	3724B01901	hr. okr. Prešov, Košice - okolie	3724B02001	hr. okr. Prešov, Košice - okolie		PO	0,355
	3724B02001	hr. okr. Prešov, Košice - okolie	3724B02601	hr. okr. Prešov, Košice - okolie		KS	1,804
3724B02601	hr. spr. NDS - SSUD PO, NDS - SSUR KE, okr. Košice - okolie	3813A26807	križ. II/576 x D1, okr. Košice - okolie	NDS - SSUR KE	KS	14,720	
D1 SPOLU:							397,615
D2	3423A00201	zač. cesty D2, na št. hr. Brodské - Břeclav, okr. Skalica	3441B00201	zač. cesty D2, na št. hr. Brodské - Břeclav, okr. Skalica	NDS - SSUD MA	SI	1,651
	3441B00201	hr. okr. Senica, Skalica	3442B00801	križ. I/2 x D2, okr. Senica		SE	13,451
	3442B00801	hr. okr. Senica, Malacky	4422A06124	križ. D2 x D4, okr. Malacky		MA	34,587
	4422A06124	križ. D2 x D4, hr. okr. Bratislava IV, Malacky	4422A03402	križ. II/505 x D2, okr. Bratislava IV	BA4	5,836	
	4422A03402	križ. II/505 x D2, hr. spr. NDS - SSUD BA, NDS - SSUD MA, okr. Bratislava IV	4424A00430	križ. I/2 x D2 x MK, okr. Bratislava IV	NDS - SSUD BA	BA4	6,165
	4424A00430	križ. I/2 x D2 x MK, hr. vl. BA, NDS, hr. spr. MAG-BA, NDS - SSUD BA, okr. Bratislava IV	4424A00428	križ. I/2 x D2 x MK, okr. Bratislava IV	MAG BA	BA4	0,470
	4424A00428	križ. I/2 x D2 x MK, hr. vl. BA, NDS, hr. spr. MAG-BA, NDS - SSUD BA, okr. Bratislava IV	4424B00801	križ. I/2 x D2 x MK, okr. Bratislava IV	NDS - SSUD BA	BA4	0,947
4424B00801	hr. okr. Bratislava IV, Bratislava V	4424A05301	križ. D2 x D4, okr. Bratislava V	BA5		17,447	
D2 SPOLU:							80,554
D3	2542A04005	zač. cesty D3, križ. III/2090 x D1 x D3, okr. Žilina	2631A01712	križ. I/61 x D3, okr. Žilina	NDS - SSUD PB	ZA	12,738
	2613A41102	križ. I/11a x D3, okr. Čadca	2613A04402	križ. I/12 x D3, okr. Čadca	NDS - SSUR CA	CA	20,932
D3 SPOLU:							33,670

ÚSEKY DIAL'NIC / D



ČLENENIE: SPRÁVCA / OKRES

STAV CESTNEJ SIETE K: 01.01.2023

ČÍSLO D,C	POČIATOČNÝ UZOL	POPIS POČIATOČNÉHO UZLA	KONCOVÝ UZOL	POPIS KONCOVÉHO UZLA	SPRÁVCA	OKRES	DĹŽKA [km]
D4	4424A03001	zač. cesty D4, na št. hr. Bratislava, Jarovce - Kittsee (D), okr. Bratislava V	4424A03617	križ. D2 x D4, okr. Bratislava V	NDS - SSUD BA	BA5	1,898
	4424A03617	križ. D2 x D4, hr. vl. NDS, STAT, hr. spr. NDS - SSUD BA, ZBL, okr. Bratislava V	4424B05401	križ. I/2 x D4, okr. Bratislava V	ZBL		4,366
	4424B05401	hr. okr. Bratislava II, Bratislava V	4424B05301	križ. II/572A x D4, okr. Bratislava II		BA2	11,088
	4424B05301	hr. okr. Bratislava II, Senec	4422A88905	križ. I/61 x D4, okr. Senec		SC	7,209
	4422A88905	križ. I/61 x D4, hr. okr. Bratislava III, Senec	4422B06602	križ. I/61 x D4, okr. Bratislava III		BA3	0,787
	4422B06602	hr. okr. Pezinok, Bratislava III	4422A89308	križ. III/1082 x D4, okr. Pezinok		PK	3,927
	4422A06006	križ. I/2 x D4, okr. Bratislava IV	4422B05800	križ. I/2 x D4, okr. Bratislava IV		NDS - SSUD MA	BA4
	4422B05800	hr. okr. Bratislava IV, Malacky	4422B05900	hr. okr. Bratislava IV, Malacky	MA		0,137
	4422B05900	hr. okr. Bratislava IV, Malacky	4422B06000	hr. okr. Bratislava IV, Malacky	BA4		0,306
	4422B06000	hr. okr. Bratislava IV, Malacky	4422A06127	križ. D2 x D4, okr. Malacky	MA		0,925
	4422A06127	križ. D2 x D4, hr. okr. Bratislava IV, Malacky	4421A00108	križ. D2 x D4, okr. Bratislava IV		BA4	1,829
D4 SPOLU:							32,719
DIAL'NICE / D SPOLU:							544,558

ÚSEKY DIAL'NICA / R



ČLENIENIE: SPRÁVCA / OKRES

STAV CESTNEJ SIETE K: 01.01.2023

ČÍSLO D, C	POČIATOČNÝ UZOL	POPIS POČIATOČNÉHO UZLA	KONCOVÝ UZOL	POPIS KONCOVÉHO UZLA	SPRÁVCA	OKRES	DĹŽKA [km]
R1	3533A05212	zač. cesty R1, križ. I/51 x I/61 x MK x R1, hr. vl. NDS, STAT, TT, hr. spr. NDS - SSUR GA, SSC - IVSC BA, TT, Trnava, okr. Trnava	4512B01001	križ. III/1280 x R1, okr. Trnava	NDS - SSUR GA	TT	10,818
	4512B01001	hr. okr. Trnava, Galanta	4512B01101	križ. III/1313 x R1, okr. Galanta		GA	15,416
	4512B01101	hr. okr. Nitra, Galanta	4521B01102	križ. III/1674 x R1, okr. Nitra		NR	11,942
	4521B01102	hr. vl. NDS, STAT, hr. spr. NDS - SSUR GA, VPO, okr. Nitra	4521B00502	križ. I/51 x R1, okr. Nitra	VPO	NR	21,640
	4521B00502	hr. okr. Nitra, Zlaté Moravce	3544B00401	križ. III/2521 x I/65 x R1, okr. Zlaté Moravce		ZM	24,252
	3544B00401	hr. vl. NDS, STAT, hr. spr. NDS - SSUR NB, VPO, okr. Zlaté Moravce	3544B00501	hr. vl. NDS, STAT, hr. spr. NDS - SSUR NB, VPO, okr. Zlaté Moravce	NDS - SSUR NB	ZM	2,598
	3544B00501	hr. okr. Zlaté Moravce, Žarnovica	3633B00802	križ. II/428 x R1, okr. Žarnovica		ZC	22,179
	3633B00802	hr. okr. Žiar nad Hronom, Žarnovica	3631B00702	križ. III/2519 x I/65 x R1, okr. Žiar nad Hronom		ZH	1,595
	3631B00702	hr. okr. Žiar nad Hronom, Žarnovica	3631B00501	hr. okr. Žiar nad Hronom, Žarnovica		ZC	0,864
	3631B00501	hr. okr. Žiar nad Hronom, Žarnovica	3631A00202	križ. III/2484 x III/2492 x I/65 x R1, okr. Žiar nad Hronom	NDS - SSUR ZV	ZH	16,485
	3631A00202	križ. III/2484 x III/2492 x I/65 x R1, hr. spr. NDS - SSUR NB, NDS - SSUR ZV, okr. Žiar nad Hronom	3631B00301	križ. III/2484 x III/2492 x I/65 x R1, hr. spr. NDS - SSUR NB, NDS - SSUR ZV, okr. Žiar nad Hronom		ZV	7,384
	3631B00301	hr. okr. Žiar nad Hronom, Zvolen	3632B00301	križ. III/2448 x R1, okr. Zvolen		ZV	16,618
	3632B00301	hr. okr. Banská Bystrica, Zvolen	3614B00201	križ. MK x R1, okr. Banská Bystrica	VPO	BB	12,091
	3614B00201	hr. vl. NDS, STAT, hr. spr. NDS - SSUR ZV, VPO, okr. Banská Bystrica	3614A06400	križ. I/66 x R1, okr. Banská Bystrica		BB	5,516
R1 SPOLU:							169,398
R1a	4521A08705	zač. cesty R1a, križ. III/1674 x R1 x R1a, hr. vl. NDS, STAT, hr. spr. NDS - SSUR GA, VPO, okr. Nitra	4521A08302	križ. I/51 x I/64 x R1a, okr. Nitra	NDS - SSUR GA	NR	5,739
R1a SPOLU:							5,739
R2	3523A35819	zač. cesty R2, križ. II/516 x I/9 x R2, hr. vl. NDS, STAT, hr. spr. NDS - SSUD TN, SSC - IVSC ZA, okr. Bánovce nad Bebravou	3523A36805	križ. I/9 x R2, okr. Bánovce nad Bebravou	NDS - SSUD TN	BN	9,955
	3631A38409	križ. I/9 x R2, okr. Žiar nad Hronom	3631A38206	križ. R1 x R2, okr. Žiar nad Hronom	NDS - SSUR NB	ZH	5,344
	3632A01002	križ. III/2445 x R1 x R2, okr. Zvolen	3632B01002	okr. Zvolen	NDS - SSUR ZV	ZV	7,405
	3632B01002	hr. okr. Detva, Zvolen	3641A17308	križ. I/16 x MK x R2, okr. Detva		DT	13,930
	3643A33603	križ. I/16 x R2, okr. Lučenec	3643A33804	križ. I/16 x R2, okr. Lučenec		LC	13,206
	3644A05400	križ. I/16 x R2, okr. Rimavská Sobota	3733B00300	križ. I/16 x III/2805 x R2, okr. Rimavská Sobota		RS	10,329
	3733B00300	hr. okr. Revúca, Rimavská Sobota	3734A00307	križ. I/16 x R2, okr. Revúca		RA	7,850
R2 SPOLU:							68,019

ÚSEKY DIAL'NICA / R



ČLENENIE: SPRÁVCA / OKRES

STAV CESTNEJ SIETE K: 01.01.2023

ČÍSLO D, C	POČIATOČNÝ UZOL	POPIS POČIATOČNÉHO UZLA	KONCOVÝ UZOL	POPIS KONCOVÉHO UZLA	SPRÁVCA	OKRES	DĹŽKA [km]
R3	2623A02901	zač. cesty R3, križ. I/59 x R3, hr. vl. NDS, STAT, hr. spr. NDS - SSUD LM, SSC - IVSC ZA, okr. Tvrdošín	2641A04901	križ. I/59 x R3, okr. Tvrdošín	NDS - SSUD LM	TS	7,780
	2641A04700	križ. I/59 x R3, okr. Dolný Kubín	2641A04600	križ. I/59 x R3, okr. Dolný Kubín		DK	5,733
	2633A57306	križ. D1 x R3, okr. Martin	2633A58107	križ. D1 x R3, okr. Martin	NDS - SSUD MT	MT	1,344
	3613A04403	križ. I/65 x R3, hr. vl. NDS, STAT, hr. spr. NDS - SSUR ZV, SSC - IVSC ZA, okr. Turčianske Teplice	3613A04503	križ. I/65 x R3, hr. vl. NDS, STAT, hr. spr. NDS - SSUR ZV, SSC - IVSC ZA, okr. Turčianske Teplice	NDS - SSUR ZV	TR	4,201
R3 SPOLU:							19,058
R4	3742A36901	zač. cesty R4, na št. hr. Milhost' - Tornyosnémeti, hr. vl. NDS, hr. spr. NDS - SSUR KE, okr. Košice - okolie	3813A26905	križ. I/19 x III/3324 x R4, okr. Košice - okolie	NDS - SSUR KE	KS	14,999
	3722A00219	križ. I/18 x II/546 x D1 x MK x R4, okr. Prešov	3722A64201	križ. I/18 x II/546 x D1 x MK x R4, okr. Prešov	NDS - SSUD PO	PO	1,125
	2831A05404	križ. I/21 x MK x R4, okr. Svidník	2831A05506	križ. I/21 x R4, okr. Svidník		SK	4,472
R4 SPOLU:							20,596
R6	2543A03803	zač. cesty R6, kon. cesty I/49a, križ. I/49 x I/49a x R6, okr. Púchov	2544A00102	križ. I/49 x I/61 x D1 x R6, okr. Púchov	NDS - SSUD PB	PU	2,152
R6 SPOLU:							2,152
R7	4424A01118	zač. cesty R7, križ. I/61 x D1 x MK x R7, hr. vl. BA , STAT, hr. spr. MAG-BA, ZBL, okr. Bratislava II	4424B05101	križ. D4 x R7, okr. Bratislava II	ZBL	BA2	8,235
	4424B05101	hr. okr. Bratislava II, Senec	4424B05001	križ. I/63 x R7, okr. Senec		SC	7,524
	4424B05001	hr. okr. Senec, Dunajská Streda	4513A01001	križ. III/1385 x I/63 x R7, okr. Dunajská Streda		DS	15,894
R7 SPOLU:							31,653
DIAL'NICA / R SPOLU:							316,615

ÚSEKY CIEST I. A II. TRIEDY



ČLENIENIE: SPRÁVCA / OKRES

STAV CESTNEJ SIETE K: 01.01.2023

ČÍSLO CESTY	SPRÁVCA	POČIATOČNÝ UZOL	POPIS POČIATOČNÉHO UZLA	KONCOVÝ UZOL	POPIS KONCOVÉHO UZLA	OKRES	DĹŽKA [km]
I/2	SSC - IVSC BA	3424A00504	zač. cesty I/2, križ. I/2 x II/426 x I/51, Holič, okr. Skalica	3442B00600	kon. cesty III/1132, križ. III/1132 x I/2, okr. Skalica	SI	19,752
		3442B00600	hr. okr. Senica, Skalica	3441B00100	križ. I/2 x MK, okr. Senica	SE	14,842
		3441B00100	hr. okr. Senica, Malacky	4422B00100	križ. I/2 x MK, okr. Malacky	MA	35,264
	MAG BA	4422B00100	hr. vl. BA, STAT, hr. spr. MAG-BA, SSC - IVSC BA, hr. okr. Bratislava IV, Malacky	4424A00102	križ. I/2 x II/572 x MK, Bratislava, okr. Bratislava I	BA4	10,298
		4424A00102	zač. cesty II/572, križ. I/2 x II/572 x MK, Bratislava, hr. okr. Bratislava IV, Bratislava I	4424A22102	križ. I/2 x MK, Bratislava, okr. Bratislava I	BA1	0,378
		4424A22102	križ. I/2 x MK, Bratislava, hr. okr. Bratislava IV, Bratislava I	4424A00402	križ. I/2 x D2 x MK, Bratislava, okr. Bratislava IV	BA4	1,381
		4424A02902	zač. cesty D1, križ. I/2 x I/61 x D1 x D2 x MK, hr. vl. BA, NDS, hr. spr. MAG-BA, NDS - SSUD BA, okr. Bratislava V	4424A00700	križ. I/2 x MK, Bratislava, okr. Bratislava V	BA5	18,658
I/2 SPOLU:							100,573
I/9	NDS - SSUD TN	3512A01000	zač. cesty I/9, na št. hr. Drietoma - Starý Hrozenkov, okr. Trenčín	3512B00200	zač. cesty III/1866, križ. III/1866 x I/9, okr. Trenčín	TN	6,810
	SSC - IVSC ZA	3512B00200	hr. vl. NDS, STAT, hr. spr. NDS - SSUD TN, SSC - IVSC ZA, okr. Trenčín	3512B00300	križ. III/1864 x I/9, okr. Trenčín		3,672
	NDS - SSUD TN	3512B00300	hr. vl. NDS, STAT, hr. spr. NDS - SSUD TN, SSC - IVSC ZA, okr. Trenčín	3512A00306	križ. I/9 x D1, okr. Trenčín		2,619
	SSC - IVSC ZA	3512A00306	križ. I/9 x D1, hr. vl. NDS, STAT, hr. spr. NDS - SSUD TN, SSC - IVSC ZA, okr. Trenčín	3523B00500	križ. III/1860 x I/9, okr. Trenčín		19,734
		3523B00500	hr. okr. Bánovce nad Bebravou, Trenčín	3524B00700	križ. I/9 x MK, okr. Bánovce nad Bebravou	BN	16,345
		3524B00700	hr. okr. Partizánske, Bánovce nad Bebravou	3524B00800	hr. okr. Partizánske, Bánovce nad Bebravou	PE	0,147
		3524B00800	hr. okr. Partizánske, Bánovce nad Bebravou	3524B00100	kon. cesty III/1830, križ. III/1830 x I/9, okr. Bánovce nad Bebravou	BN	0,817
		3524B00100	hr. okr. Partizánske, Bánovce nad Bebravou	3524B00200	križ. I/9 x MK, Hradište, okr. Partizánske	PE	2,921
		3524B00200	hr. okr. Prievidza, Partizánske	3631B00100	križ. I/9 x MK, okr. Prievidza	PD	47,077
SSC - IVSC BB	3631B00100	hr. spr. SSC - IVSC BB, SSC - IVSC ZA, hr. okr. Prievidza, Žiar nad Hronom	3631A00104	križ. I/65 x I/9, Ladomerská Vieska, okr. Žiar nad Hronom	ZH	13,784	
I/9 SPOLU:							113,926
I/10	SSC - IVSC ZA	2524A02200	zač. cesty I/10, na št. hr. Makov - Bílá-Bumbálka, okr. Čadca	2542B00300	križ. I/10 x MK, okr. Čadca	CA	12,329
		2542B00300	hr. okr. Bytča, Čadca	2542A00102	križ. I/10 x II/507 x MK, okr. Bytča	BY	17,318
I/10 SPOLU:							29,647
I/11	NDS - SSUR CA	2613A00101	zač. cesty I/11, na št. hr. Svrčinovec - Mosty u Jablunkova, okr. Čadca	2613A39201	križ. I/11 x MK, Svrčinovec Časť Zátky, okr. Čadca	CA	1,484
	SSC - IVSC ZA	2613A39202	križ. I/11 x D3, Svrčinovec, okr. Čadca	2613A03900	Čadca, okr. Čadca		6,241
	NDS - SSUR CA	2613A03900	zač. cesty I/11b, križ. I/11 x I/11b, hr. vl. NDS, STAT, hr. spr. NDS - SSUR CA, SSC - IVSC ZA, Čadca, okr. Čadca	2613B00300	zač. cesty I/11a, križ. I/11 x I/11a, Čadca, okr. Čadca		0,423
	SSC - IVSC ZA	2613B00300	hr. vl. NDS, STAT, hr. spr. NDS - SSUR CA, SSC - IVSC ZA, Čadca, okr. Čadca	2631B00100	križ. I/11 x III/2017, okr. Čadca		5,653
	NDS - SSUR CA	2613A04200	kon. cesty I/11a, okr. Čadca	2631B00100	križ. I/11 x III/2017, okr. Čadca		6,545
		2631B00100	hr. okr. Čadca, Kysucké Nové Mesto	2631A00601	križ. I/11 x III/2014, okr. Kysucké Nové Mesto	2,867	
	SSC - IVSC ZA	2631A00601	zač. cesty III/2051, križ. I/11 x III/2051, hr. vl. NDS, STAT, ZA SK, hr. spr. NDS - SSUR CA, SC ŽSK - KYS, SSC - IVSC ZA, okr. Kysucké Nové Mesto	2631B00300	križ. I/11 x MK, okr. Kysucké Nové Mesto	8,331	
		2631B00300	hr. okr. Žilina, Kysucké Nové Mesto	2631B00500	križ. I/11 x MK, okr. Žilina	0,879	

ÚSEKY CIEST I. A II. TRIEDY



ČLENIENIE: SPRÁVCA / OKRES

STAV CESTNEJ SIETE K: 01.01.2023

ČÍSLO CESTY	SPRÁVCA	POČIATOČNÝ UZOL	POPIS POČIATOČNÉHO UZLA	KONCOVÝ UZOL	POPIS KONCOVÉHO UZLA	OKRES	DĹŽKA [km]
I/11	NDS - SSUR CA	2631B00500	hr. vl. NDS, STAT, hr. spr. NDS - SSUR CA, SSC - IVSC ZA, okr. Žilina	2631B00401	križ. I/11 x D3 x MK, okr. Žilina	ZA	3,535
	SSC - IVSC ZA	2631B00401	hr. vl. NDS, STAT, hr. spr. NDS - SSUR CA, SSC - IVSC ZA, okr. Žilina	2631A06101	križ. I/11 x III/2070 x II/583 x MK, Žilina, okr. Žilina		0,889
I/11 SPOLU:							36,847
I/11a	NDS - SSUR CA	2613A38500	zač. cesty I/11a, križ. I/11 x I/11a, Čadca, okr. Čadca	2613A04200	zač. cesty III/2013, križ. I/11a x III/2013, okr. Čadca	CA	4,851
I/11a SPOLU:							4,851
I/11b	SSC - IVSC ZA	2613A03900	zač. cesty I/11b, križ. I/11 x I/11b, hr. vl. NDS, STAT, hr. spr. NDS - SSUR CA, SSC - IVSC ZA, Čadca, okr. Čadca	2613A35502	križ. I/11b x MK, Čadca, okr. Čadca	CA	0,987
I/11b SPOLU:							0,987
I/12	SSC - IVSC ZA	2613A00400	zač. cesty I/12, križ. I/11 x I/12, Svrčinovec, okr. Čadca	2613A01700	križ. I/12 x D3, okr. Čadca	CA	15,235
I/12 SPOLU:							15,235
I/13	SSC - IVSC BA	4532A00103	zač. cesty I/13, križ. I/13 x I/63, Veľký Meder, okr. Dunajská Streda	4533A00200	križ. I/13 x II/506 x MK, okr. Dunajská Streda	DS	11,375
I/13 SPOLU:							11,375
I/14	SSC - IVSC BB	3614A00101	zač. cesty I/14, križ. I/14 x I/59, okr. Banská Bystrica	3614B00100	križ. I/14 x MK, Dolný Harmanec Časť Horný Har, okr. Banská Bystrica	BB	13,220
	SSC - IVSC ZA	3614B00100	hr. spr. SSC - IVSC BB, SSC - IVSC ZA, hr. okr. Banská Bystrica, Turčianske Teplice	3613A00100	kon. cesty III/2174, križ. I/14 x III/2174, okr. Turčianske Teplice	TR	11,520
I/14 SPOLU:							24,740
I/15	SSC - IVSC KE	3812A00206	zač. cesty I/15, križ. I/15 x I/18, okr. Vranov nad Topľou	2834B00400	križ. I/15 x MK, okr. Vranov nad Topľou	VT	26,269
		2834B00400	hr. okr. Stropkov, Vranov nad Topľou	2831B00500	zač. cesty III/3583, križ. I/15 x III/3583, okr. Stropkov	SP	22,420
		2831B00500	hr. okr. Svidník, Stropkov	2831A00102	križ. I/15 x I/21, okr. Svidník	SK	0,934
I/15 SPOLU:							49,623
I/16	NDS - SSUR ZV	3632A02305	zač. cesty I/16, križ. I/16 x I/66 x R2, okr. Zvolen	3632A02410	križ. I/16 x III/2453 x MK, Zvolen, okr. Zvolen	ZV	2,485
	SSC - IVSC BB	3632A02410	križ. I/16 x III/2453 x MK, hr. vl. NDS, STAT, hr. spr. NDS - SSUR ZV, SSC - IVSC BB, Zvolen, okr. Zvolen	3632B00100	križ. I/16 x MK, okr. Zvolen		12,160
		3632B00100	Víglaš, hr. okr. Detva, Zvolen	3643B00100	križ. I/16 x III/2695, okr. Detva	DT	18,040
		3643B00100	hr. okr. Lučenec, Detva	3644B00100	križ. I/16 x MK, okr. Lučenec	LC	37,363
		3644B00100	hr. okr. Lučenec, Rimavská Sobota	3733B00100	križ. I/16 x MK, Stránska, okr. Rimavská Sobota	RS	36,270
		3733B00100	hr. okr. Revúca, Rimavská Sobota	3734B00100	križ. I/16 x R2, okr. Revúca	RA	9,222
	SSC - IVSC KE	3734B00100	hr. spr. SSC - IVSC BB, SSC - IVSC KE, hr. okr. Rožňava, Revúca	3732A22000	križ. I/16 x III/3021, okr. Rožňava	RV	21,874
	NDS - SSUR KE	3732A22000	križ. I/16 x MK, hr. vl. NDS, STAT, hr. spr. NDS - SSUR KE, SSC - IVSC KE, okr. Rožňava	3732A02900	zač. cesty III/3012, križ. I/16 x III/3012, okr. Rožňava		3,415
	SSC - IVSC KE	3732A02900	kon. cesty II/526, križ. I/16 x II/526, hr. vl. KE SK, NDS, STAT, hr. spr. NDS - SSUR KE, SC KSK - RV, SSC - IVSC KE, okr. Rožňava	3741A04400	križ. I/16 x MK, okr. Rožňava		21,544
NDS - SSUR KE	3741A04400	križ. I/16 x MK, hr. vl. NDS, STAT, hr. spr. NDS - SSUR KE, SSC - IVSC KE, okr. Rožňava	3741B00100	križ. I/16 x MK, okr. Rožňava	4,063		
	3741B00100	hr. okr. Rožňava, Košice - okolie	3742A00900	križ. I/16 x MK, okr. Košice - okolie	KS	19,427	

ÚSEKY CIEST I. A II. TRIEDY



ČLENIENIE: SPRÁVCA / OKRES

STAV CESTNEJ SIETE K: 01.01.2023

ČÍSLO CESTY	SPRÁVCA	POČIATOČNÝ UZOL	POPIS POČIATOČNÉHO UZLA	KONCOVÝ UZOL	POPIS KONCOVÉHO UZLA	OKRES	DĹŽKA [km]
I/16	SSC - IVSC KE	3742A00900	kon. cesty III/3365, križ. I/16 x III/3365, hr. vl. KE SK, NDS, STAT, hr. spr. NDS - SSUR KE, SC KSK - KS, SSC - IVSC KE, okr. Košice - okolie	3742B00100	križ. I/16 x MK, okr. Košice - okolie	KS	8,187
		3742B00100	hr. okr. Košice II, Košice - okolie	3742A02001	zač. cesty III/3405, križ. I/16 x III/3400 x III/3405, Košice Časť Šaca, okr. Košice II	KE2	2,608
	NDS - SSUR KE	3742A02001	križ. I/16 x MK, hr. vl. NDS, STAT, hr. spr. NDS - SSUR KE, SSC - IVSC KE, okr. Košice II	3724A01900	križ. I/16 x MK, Košice Časť Pereš, okr. Košice II	KE4	7,811
		3724A01900	zač. cesty III/3415, križ. I/16 x III/3415, hr. vl. KE, NDS, hr. spr. MAG-KE, NDS - SSUR KE, hr. okr. Košice IV, Košice II	3724A02502	zač. cesty III/3415, križ. I/16 x III/3415, hr. vl. KE, NDS, hr. spr. MAG-KE, NDS - SSUR KE, hr. okr. Košice IV, Košice II		0,240
		3724A02502	križ. I/16 x MK, hr. okr. Košice IV, Košice II	3724A01502	križ. I/16 x III/3403 x MK, Košice, okr. Košice II	KE2	1,552
		3724A01502	križ. I/16 x III/3403 x MK, Košice, hr. okr. Košice IV, Košice II	3724A00606	križ. I/16 x I/19 x I/20 x MK, hr. okr. Košice IV	KE4	7,107
I/16 SPOLU:							213,368
I/17	SSC - IVSC KE	3742A00101	zač. cesty I/17, na št. hr. Milhost' - Tornynosnémeti, hr. vl. STAT, hr. spr. SSC - IVSC KE, okr. Košice - okolie	3742A34807	križ. I/17 x R4, okr. Košice - okolie	KS	12,881
		3742A34807	križ. I/17 x R4, hr. okr. Košice IV, Košice - okolie	3742A00201	križ. I/17 x MK, Košice Časť Šebastovce, okr. Košice IV	KE4	2,217
	NDS - SSUR KE	3742A00201	križ. I/17 x III/3416, hr. vl. KE, NDS, STAT, hr. spr. MAG-KE, NDS - SSUR KE, SSC - IVSC KE, okr. Košice IV	3724A00505	križ. I/16 x I/17 x MK, Košice, okr. Košice IV		2,738
I/17 SPOLU:							17,836
I/18	SSC - IVSC ZA	2631A08406	zač. cesty I/18, križ. I/18 x I/60 x MK, Žilina, okr. Žilina	2633B00100	križ. I/18 x MK, okr. Žilina	ZA	16,211
		2633B00100	hr. okr. Žilina, Martin	2634B00200	križ. I/18 x MK, okr. Martin	MT	22,330
		2634B00200	hr. okr. Dolný Kubín, Martin	2634B00300	križ. I/18 x I/70, okr. Dolný Kubín	DK	5,441
		2634B00300	hr. okr. Dolný Kubín, Ružomberok	2643B00900	zač. cesty III/2220, križ. I/18 x III/2220, okr. Ružomberok	RK	23,544
	NDS - SSUD LM	2643B00900	hr. vl. NDS, STAT, hr. spr. NDS - SSUD LM, SSC - IVSC ZA, okr. Ružomberok	2643B01000	križ. I/18 x MK, okr. Ružomberok		0,990
	SSC - IVSC ZA	2643B01000	hr. vl. NDS, STAT, hr. spr. NDS - SSUD LM, SSC - IVSC ZA, okr. Ružomberok	2643B00300	križ. I/18 x MK, okr. Ružomberok	LM	3,563
		2643B00300	hr. okr. Ružomberok, Liptovský Mikuláš	2733B00100	križ. I/18 x MK, okr. Liptovský Mikuláš		53,810
	SSC - IVSC KE	2733B00100	hr. spr. SSC - IVSC KE, SSC - IVSC ZA, hr. okr. Liptovský Mikuláš, Poprad	3712B01500	križ. I/18 x MK, Jánovce, okr. Poprad	PP	32,786
		3712B01500	Jánovce, hr. okr. Levoča, Poprad	3712B01800	križ. I/18 x III/3200, okr. Levoča	LE	6,736
		3712B01800	hr. okr. Levoča, Spišská Nová Ves	3712B02100	hr. okr. Levoča, Spišská Nová Ves	SN	0,443
		3712B02100	hr. okr. Levoča, Spišská Nová Ves	3721B00200	križ. I/18 x III/3220, okr. Levoča	LE	18,586
	NDS - SSUD BE	3721B00200	hr. vl. NDS, STAT, hr. spr. NDS - SSUD BE, SSC - IVSC KE, okr. Levoča	3721A00100	križ. I/18 x MK, okr. Levoča		2,550
	SSC - IVSC KE	3721A00100	kon. cesty II/547, križ. I/18 x II/547, hr. vl. NDS, PO SK, STAT, hr. spr. NDS - SSUD BE, SSC - IVSC KE, SUC PSK - PP, okr. Levoča	3721B01000	križ. I/18 x MK, okr. Levoča	PO	10,554
		3721B01000	hr. okr. Prešov, Levoča	2833B00400	križ. I/18 x MK, Lipníky, okr. Prešov		47,742
2833B00400		hr. okr. Prešov, Vranov nad Topľou	3812B00300	križ. I/18 x MK, Nižný Hrabovec, okr. Vranov nad Topľou	VT	39,532	
3812B00300		hr. okr. Michalovce, Vranov nad Topľou	3814A00207	križ. I/18 x MK, Michalovce, okr. Michalovce	MI	19,488	
I/18 SPOLU:							304,306

ÚSEKY CIEST I. A II. TRIEDY



ČLENIENIE: SPRÁVCA / OKRES

STAV CESTNEJ SIETE K: 01.01.2023

ČÍSLO CESTY	SPRÁVCA	POČIATOČNÝ UZOL	POPIS POČIATOČNÉHO UZLA	KONCOVÝ UZOL	POPIS KONCOVÉHO UZLA	OKRES	DĹŽKA [km]
I/19	NDS - SSUR KE	3724A00606	zač. cesty I/19, kon. cesty I/16, križ. I/16 x I/19 x I/20 x MK, hr. okr. Košice IV, Košice I	3724B00801	križ. I/19 x MK, Košice, okr. Košice I	KE1	0,362
	SSC - IVSC KE	3724B00801	hr. vl. NDS, STAT, hr. spr. NDS - SSUR KE, SSC - IVSC KE, Košice, hr. okr. Košice III, Košice I	3724B01000	križ. I/19 x MK, okr. Košice III	KE3	5,324
		3724B01000	hr. okr. Košice III, Košice - okolie	3813B00200	križ. I/19 x MK, okr. Košice - okolie	KS	19,744
		3813B00200	hr. okr. Trebišov, Košice - okolie	3814B00300	križ. I/19 x MK, Hriadky, okr. Trebišov	TV	15,394
		3814B00300	hr. okr. Trebišov, Michalovce	3823B00100	križ. I/19 x III/3743, Závadka, okr. Michalovce	MI	27,503
		3823B00100	hr. okr. Sobrance, Michalovce	3841A04800	kon. cesty III/3791, križ. I/19 x III/3791, okr. Sobrance	SO	21,127
CU	3841A04800	hr. spr. CU, SSC - IVSC KE, okr. Sobrance	3841A00201	hr. spr. CU, SSC - IVSC KE, okr. Sobrance	0,259		
I/19 SPOLU:							89,713
I/20	NDS - SSUR KE	3724A00620	zač. cesty I/20, križ. I/16 x I/19 x I/20 x MK, Košice, hr. okr. Košice IV, Košice I	3724B01202	križ. I/20 x MK, okr. Košice I	KE1	7,722
		3724B01202	hr. okr. Košice - okolie, Košice I	3724A01216	križ. I/20 x III/3339 x D1, okr. Košice - okolie	KS	0,935
	SSC - IVSC KE	3724A01205	križ. I/20 x III/3339 x D1, okr. Košice - okolie	3724B01600	zač. cesty III/3337, križ. I/20 x III/3337, Budimír, okr. Košice - okolie		2,905
		3724B01600	hr. okr. Prešov, Košice - okolie	3722B00400	križ. I/20 x III/3460, okr. Prešov	PO	5,782
		3722B00400	hr. okr. Prešov, Košice - okolie	3722B00700	hr. okr. Prešov, Košice - okolie	KS	1,285
I/20	SSC - IVSC KE	3722B00700	hr. okr. Prešov, Košice - okolie	3722A01801	križ. I/20 x MK, Prešov, okr. Prešov	PO	12,041
	NDS - SSUD PO	3722A01810	križ. I/20 x I/68 x MK x MPOPO13, Prešov, okr. Prešov	3722A01811	križ. I/20 x I/68 x MK x MPOPO13, Prešov, okr. Prešov		0,609
	SSC - IVSC KE	3722A01811	križ. I/20 x I/68 x MK x MPOPO13, hr. vl. NDS, STAT, hr. spr. NDS - SSUD PO, SSC - IVSC KE, Prešov, okr. Prešov	3722A00603	križ. I/20 x MK, Lubotice, okr. Prešov		5,652
I/20 SPOLU:							36,931
I/21	SSC - IVSC KE	2833A00303	zač. cesty I/21, križ. I/18 x I/21, Lipníky, okr. Prešov	2833B00500	križ. I/21 x MK, okr. Prešov	PO	5,519
		2833B00500	hr. okr. Svidník, Prešov	2814B00100	križ. I/21 x MK, okr. Svidník	SK	53,082
	CU	2814B00100	hr. spr. CU, SSC - IVSC KE, okr. Svidník	2814A00200	hr. spr. CU, SSC - IVSC KE, okr. Svidník		0,016
I/21 SPOLU:							58,617
I/35	SSC - IVSC BA	4512A06412	zač. cesty I/35, križ. I/35 x I/75 x MK, okr. Galanta	4512A02807	križ. I/35 x II/507 x R1, okr. Galanta	GA	7,952
I/35 SPOLU:							7,952
I/49	SSC - IVSC ZA	2543A04700	zač. cesty I/49, na št. hr. Lysá pod Makytou - Stfelná, okr. Púchov	2544A00104	križ. I/49 x I/61 x D1 x R6, okr. Púchov	PU	26,355
I/49 SPOLU:							26,355
I/49a	NDS - SSUD PB	2543A00103	zač. cesty I/49a, križ. I/49 x I/49a x II/507 x MK, Púchov, okr. Púchov	2543A03803	križ. I/49a x MK, okr. Púchov	PU	4,420
I/49a SPOLU:							4,420

ÚSEKY CIEST I. A II. TRIEDY



ČLENIENIE: SPRÁVCA / OKRES

STAV CESTNEJ SIETE K: 01.01.2023

ČÍSLO CESTY	SPRÁVCA	POČIATOČNÝ UZOL	POPIS POČIATOČNÉHO UZLA	KONCOVÝ UZOL	POPIS KONCOVÉHO UZLA	OKRES	DĹŽKA [km]	
I/51	SSC - IVSC BA	3424A00100	zač. cesty I/51, na št. hr. Holíč - Hodonín, okr. Skalica	3424B00100	križ. I/51 x MK, okr. Skalica	SI	1,270	
	CU	3424B00100	hr. spr. CU, SSC - IVSC BA, okr. Skalica	3424B00200	hr. spr. CU, SSC - IVSC BA, okr. Skalica		0,226	
		3424B00200	hr. spr. CU, SSC - IVSC BA, okr. Skalica	3513B00600	križ. III/1126 x I/51, okr. Skalica		17,217	
	SSC - IVSC BA	3513B00600	hr. okr. Senica, Skalica		3531B00500	križ. I/51 x MK, okr. Senica	SE	25,545
		3531B00500	hr. okr. Trnava, Senica		3533A05201	križ. I/51 x MK, okr. Trnava	TT	28,586
	NDS - SSUR GA	4521A08309	križ. I/51 x I/64 x R1a, hr. vl. NDS, STAT, hr. spr. NDS - SSUR GA, SSC - IVSC BA, okr. Nitra	4521A02211	križ. I/51 x MK, Nitra, okr. Nitra	NR	1,038	
	SSC - IVSC BA	4521A02202	križ. III/1661 x I/51 x MK, Nitra, okr. Nitra		4522B00200	križ. I/51 x MK, Čifáre, okr. Nitra	NR	27,137
		4522B00200	hr. okr. Nitra, Levice		4611B00100	križ. I/51 x MK, Žemberovce, okr. Levice	LV	36,871
	SSC - IVSC BB	4611B00100	hr. spr. SSC - IVSC BA, SSC - IVSC BB, hr. okr. Krupina, Levice		4611B00500	kon. cesty III/2561, križ. III/2561 x I/51, okr. Krupina	KA	22,750
4611B00500		hr. okr. Krupina, Banská Štiavnica		3632B00700	križ. I/51 x MK, okr. Banská Štiavnica	BS	33,533	
	3632B00700	hr. okr. Zvolen, Banská Štiavnica		3632A02906	križ. III/2461 x I/51 x MK x R1, okr. Zvolen	ZV	3,008	
I/51 SPOLU:							197,181	
I/54	CU	3512A03000	zač. cesty I/54, na št. hr. Moravské Lieskové - Strání, okr. Nové Mesto nad Váhom	3512B00100	zač. cesty I/54, na št. hr. Moravské Lieskové - Strání, okr. Nové Mesto nad Váhom	NM	0,066	
	SSC - IVSC ZA	3512B00100	hr. spr. CU, SSC - IVSC ZA, Moravské Lieskové Časť Šance, okr. Nové Mesto nad Váhom	3514A00304	križ. II/515 x I/54 x I/61, Nové Mesto Nad Váhom, okr. Nové Mesto nad Váhom		15,668	
I/54 SPOLU:							15,734	
I/57	CU	2543A00400	zač. cesty I/57, na št. hr. Horné Srnie - Brumov-Bylnice, okr. Trenčín	2543B00300	zač. cesty I/57, na št. hr. Horné Srnie - Brumov-Bylnice, okr. Trenčín	TN	0,090	
	SSC - IVSC ZA	2543B00300	hr. spr. CU, SSC - IVSC ZA, okr. Trenčín	3521A03717	križ. I/57 x D1, okr. Trenčín		10,161	
		3521A03717	križ. I/57 x D1, hr. okr. Ilava, Trenčín		3521A03805	križ. I/57 x I/61 x MK, okr. Ilava	IL	1,488
I/57 SPOLU:							11,739	
I/59	SSC - IVSC BB	3614A06005	zač. cesty I/59, križ. I/59 x R1, Banská Bystrica, okr. Banská Bystrica	3612B00100	križ. I/59 x MK, Donovaly, okr. Banská Bystrica	BB	27,058	
	SSC - IVSC ZA	3612B00100	hr. spr. SSC - IVSC BB, SSC - IVSC ZA, hr. okr. Banská Bystrica, Ružomberok	2634B00400	kon. cesty III/2256, križ. III/2256 x I/59, okr. Ružomberok	RK	31,563	
		2634B00400	hr. okr. Dolný Kubín, Ružomberok		2641B00300	križ. I/59 x MK, Krivá, okr. Dolný Kubín	DK	30,622
		2641B00300	hr. okr. Tvrdošín, Dolný Kubín		2623B00100	križ. I/59 x MK, okr. Tvrdošín	TS	21,522
	CU	2623B00100	hr. spr. CU, SSC - IVSC ZA, okr. Tvrdošín	2623A00101	okr. Tvrdošín	0,172		
I/59 SPOLU:							110,937	
I/60	SSC - IVSC ZA	2631A00102	zač. cesty I/60, križ. I/60 x I/61, Žilina, okr. Žilina	2631A00101	križ. I/11 x I/60 x MK, Žilina, okr. Žilina	ZA	6,443	
I/60 SPOLU:							6,443	

ÚSEKY CIEST I. A II. TRIEDY



ČLENIENIE: SPRÁVCA / OKRES

STAV CESTNEJ SIETE K: 01.01.2023

ČÍSLO CESTY	SPRÁVCA	POČIATOČNÝ UZOL	POPIS POČIATOČNÉHO UZLA	KONCOVÝ UZOL	POPIS KONCOVÉHO UZLA	OKRES	DĹŽKA [km]
I/61	CU	4424A00600	zač. cesty I/61, na št. hr. Bratislava, Petržalka - Berg, okr. Bratislava V	4424B01100	križ. I/61 x MK, okr. Bratislava V	BA5	0,504
	MAG BA	4424B01100	hr. vl. BA, STAT, hr. spr. CU, MAG-BA, okr. Bratislava V	4424A03818	križ. I/2 x I/61 x MK, Bratislava, okr. Bratislava V		2,448
			4424A01119	zač. cesty R7, križ. I/61 x D1 x MK x R7, hr. vl. BA, STAT, hr. spr. MAG-BA, ZBL, okr. Bratislava II	4422B01200	križ. I/61 x D1 x MK, Bratislava, okr. Bratislava II	BA2
	SSC - IVSC BA	4422B01200	hr. vl. BA, STAT, hr. spr. MAG-BA, SSC - IVSC BA, hr. okr. Bratislava II, Senec	4511B00700	kon. cesty III/1281, križ. III/1281 x I/61, okr. Senec	SC	24,678
		4511B00700	hr. okr. Trnava, Senec	3534A01101	križ. III/1337 x I/61, okr. Trnava	TT	20,163
		3534A01101	kon. cesty III/1337, križ. III/1337 x I/61, hr. okr. Trnava, Hlohovec	3534B00800	križ. I/61 x MK, okr. Hlohovec	HC	11,601
		3534B00800	hr. okr. Piešťany, Hlohovec	3532B00200	križ. I/61 x MK, okr. Piešťany	PN	17,481
	SSC - IVSC ZA	3532B00200	hr. spr. SSC - IVSC BA, SSC - IVSC ZA, hr. okr. Piešťany, Nové Mesto nad Váhom	3532A05220	križ. I/61 x D1, okr. Nové Mesto nad Váhom	NM	0,372
		3532A05220	križ. I/61 x D1, hr. okr. Piešťany, Nové Mesto nad Váhom	3532A05205	križ. I/61 x D1, okr. Piešťany	PN	0,088
		3532A05205	križ. I/61 x D1, Horná Streda, hr. okr. Piešťany, Nové Mesto nad Váhom	3514B00800	zač. cesty III/1225, križ. III/1225 x I/61, okr. Nové Mesto nad Váhom	NM	19,097
		3514B00800	hr. okr. Nové Mesto nad Váhom, Trenčín	3514B01000	hr. okr. Nové Mesto nad Váhom, Trenčín	TN	0,080
		3514B01000	hr. okr. Nové Mesto nad Váhom, Trenčín	3514B01100	hr. okr. Nové Mesto nad Váhom, Trenčín	NM	0,334
		3514B01100	hr. okr. Nové Mesto nad Váhom, Trenčín	3521A27300	križ. I/61 x MK, Trenčianska Teplá, okr. Trenčín	TN	24,368
		3521A27300	križ. I/61 x MK, hr. okr. Ilava, Trenčín	3521B00900	križ. I/61 x MK, okr. Ilava	IL	0,189
		3521B00900	hr. okr. Ilava, Trenčín	3521B01000	zač. cesty III/1915, križ. III/1915 x I/61, hr. okr. Ilava, Trenčín	TN	0,850
		3521B01000	hr. okr. Ilava, Trenčín	3521B01100	hr. okr. Ilava, Trenčín	IL	0,119
		3521B01100	hr. okr. Ilava, Trenčín	3521B00600	hr. okr. Ilava, Trenčín	TN	0,295
		3521B00600	hr. okr. Ilava, Trenčín	2543B00100	križ. I/61 x D1, okr. Ilava	IL	16,809
		2543B00100	hr. okr. Ilava, Púchov	2544B00500	zač. cesty III/1948, križ. III/1948 x I/61, okr. Púchov	PU	4,478
		2544B00500	hr. okr. Považská Bystrica, Púchov	2544B00600	kon. cesty III/1972, križ. III/1972 x I/61, okr. Považská Bystrica	PB	16,241
2544B00600	hr. okr. Bytča, Považská Bystrica	2542B00100	križ. III/2002 x I/61, okr. Bytča	BY	8,327		
2542B00100	hr. okr. Žilina, Bytča	2631A00103	križ. I/61 x MK, Žilina, okr. Žilina	ZA	12,859		
I/61 SPOLU:							191,352
I/61a	NDS - SSUD TN	3512A03205	zač. cesty I/61a, križ. I/61a x D1, okr. Trenčín	3521A00709	križ. I/61 x I/61a x MK, Trenčín, okr. Trenčín	TN	1,562
	SSC - IVSC ZA	3521A00709	križ. I/61 x I/61a x MK, hr. vl. NDS, STAT, hr. spr. NDS - SSUD TN, SSC - IVSC ZA, Trenčín, okr. Trenčín	3521A60701	križ. II/507 x I/61a, Trenčín, okr. Trenčín		2,748
I/61A SPOLU:							4,310
I/61B	SSC - IVSC ZA	2543A04500	zač. cesty I/61B, okr. Púchov	2543A01500	križ. I/61B x MK, Beluša, okr. Púchov	PU	2,200
I/61B SPOLU:							2,200

ÚSEKY CIEST I. A II. TRIEDY



ČLENENIE: SPRÁVCA / OKRES

STAV CESTNEJ SIETE K: 01.01.2023

ČÍSLO CESTY	SPRÁVCA	POČIATOČNÝ UZOL	POPIS POČIATOČNÉHO UZLA	KONCOVÝ UZOL	POPIS KONCOVÉHO UZLA	OKRES	DĹŽKA [km]
I/62	SSC - IVSC BA	4511A00504	zač. cesty I/62, križ. II/503 x I/61 x I/62 x MK, hr. vl. BA SK, STAT, hr. spr. SC BSK, SSC - IVSC BA, Senec, okr. Senec	4511B00800	zač. cesty III/1052, križ. III/1052 x I/62, okr. Senec	SC	9,366
		4511B00800	hr. okr. Galanta, Senec	4512A01005	križ. I/62 x MK, okr. Galanta	GA	27,532
I/62 SPOLU:							36,898
I/63	MAG BA	4424A01214	zač. cesty I/63, križ. I/61 x I/63 x MK, Bratislava, okr. Bratislava II	4424B00400	križ. I/63 x D4, okr. Bratislava II	B2	8,596
	SSC - IVSC BA	4424B00400	hr. vl. BA, STAT, hr. spr. MAG-BA, SSC - IVSC BA, hr. okr. Bratislava II, Senec	4424B00600	križ. I/63 x R7, okr. Senec	SC	8,522
		4424B00600	hr. okr. Senec, Dunajská Streda	4532B00500	križ. I/63 x MK, okr. Dunajská Streda	DS	49,144
		4532B00500	hr. okr. Dunajská Streda, Komárno	4544B00100	križ. I/63 x MK, okr. Komárno	KN	62,013
		4544B00100	hr. okr. Nové Zámky, Komárno	4633A00200	križ. I/63 x MK, Štúrovo, okr. Nové Zámky	NZ	18,950
I/63 SPOLU:							147,225
I/64	SSC - IVSC BA	4543A33700	zač. cesty I/64, okr. Komárno	4541B00300	križ. I/64 x MK, okr. Komárno	KN	23,942
		4541B00300	hr. okr. Nové Zámky, Komárno	4521B00800	križ. I/64 x MK, Veľký Kýr, okr. Nové Zámky	NZ	28,235
		4521B00800	hr. okr. Nitra, Nové Zámky	3543B00300	križ. I/64 x MK, okr. Nitra	NR	27,768
		3543B00300	Koniarovce, hr. okr. Nitra, Topoľčany	3541B00100	križ. I/64 x MK, Rajčany, okr. Topoľčany	TO	26,476
	SSC - IVSC ZA	3541B00100	hr. spr. SSC - IVSC BA, SSC - IVSC ZA, hr. okr. Partizánske, Topoľčany	3542B00300	križ. II/512 x I/64, okr. Partizánske	PE	17,646
		3542B00300	hr. okr. Prievidza, Partizánske	3522B00200	križ. I/64 x MK, okr. Prievidza	PD	39,099
		3522B00200	hr. okr. Prievidza, Žilina	2631A00205	križ. I/64 x MK, Žilina, okr. Žilina	ZA	35,629
I/64 SPOLU:							198,795
I/64a	SSC - IVSC BA	4543A00300	zač. cesty I/64a, na št. hr. Komárno - Komáron, okr. Komárno	4543A00105	križ. I/64a x MK, Komárno, okr. Komárno	KN	1,319
I/64a SPOLU:							1,319
I/64b	NDS - SSUD PB	2631A57817	zač. cesty I/64b, križ. I/64 x I/64b x I/64c x MK, hr. vl. NDS, STAT, hr. spr. NDS - SSUD PB, SSC - IVSC ZA, Žilina, okr. Žilina	2633A67601	okr. Žilina	ZA	2,729
I/64b SPOLU:							2,729
I/64c	SSC - IVSC ZA	2631A57805	zač. cesty I/64c, križ. I/64 x I/64b x I/64c x MK, okr. Žilina	2631A57801	zač. cesty I/64c, križ. I/64 x I/64b x I/64c x MK, okr. Žilina	ZA	0,244
I/64c SPOLU:							0,244
I/64d	SSC - IVSC BA	3541A08705	zač. cesty I/64d, križ. III/1716 x I/64 x I/64d, okr. Topoľčany	3541A09102	križ. III/1711 x I/64d x MK, Krušovce, okr. Topoľčany	TO	3,513

ÚSEKY CIEST I. A II. TRIEDY



ČLENIENIE: SPRÁVCA / OKRES

STAV CESTNEJ SIETE K: 01.01.2023

ČÍSLO CESTY	SPRÁVCA	POČIATOČNÝ UZOL	POPIS POČIATOČNÉHO UZLA	KONCOVÝ UZOL	POPIS KONCOVÉHO UZLA	OKRES	DĹŽKA [km]
I/64D SPOLU:							3,513
I/64E	SSC - IVSC ZA	2633A05600	zač. cesty I/64E, Kónská, okr. Žilina	2633A05400	križ. I/64E x MK, Rajecké Teplice, okr. Žilina	ZA	1,046
I/64E SPOLU:							1,046
I/65	SSC - IVSC BA	4521A00222	zač. cesty I/65, križ. I/51 x I/64 x I/65 x MK, Nitra, okr. Nitra	3543B00100	križ. I/65 x MK, okr. Nitra	NR	13,515
		3543B00100	hr. okr. Nitra, Zlaté Moravce	3544A00800	kon. cesty III/1628, križ. III/1628 x I/65, hr. vl. NR SK, STAT, hr. spr. RSUC NR - NR, SSC - IVSC BA, Volkovce Časť Olichov, okr. Zlaté Moravce	ZM	19,935
	NDS - SSUR NB	3544A00800	kon. cesty III/1581, križ. III/1581 x I/65, hr. vl. NDS, NR SK, STAT, hr. spr. NDS - SSUR NB, RSUC NR - NR, SSC - IVSC BA, okr. Zlaté Moravce	3544B00700	kon. cesty III/1581, križ. III/1581 x I/65, hr. vl. NDS, NR SK, STAT, hr. spr. NDS - SSUR NB, RSUC NR - NR, SSC - IVSC BA, okr. Zlaté Moravce	ZM	0,560
	SSC - IVSC BA	3544B00700	hr. vl. NDS, STAT, hr. spr. NDS - SSUR NB, SSC - IVSC BA, okr. Zlaté Moravce	3544A05407	križ. III/2521 x I/65 x R1, okr. Zlaté Moravce	ZC	0,727
	SSC - IVSC BB	3544A02705	kon. cesty I/76, križ. I/65 x I/76 x R1, okr. Žarnovica	3544A01101	križ. I/65 x MK, Nová Baňa, okr. Žarnovica	ZC	8,268
		3633A00503	kon. cesty II/428, križ. II/428 x I/65 x R1, hr. vl. BB SK, NDS, STAT, hr. spr. BBRSC-SEVER, NDS - SSUR NB, SSC - IVSC BB, okr. Žiar nad Hronom	3613B00200	zač. cesty III/2503, križ. III/2503 x I/65, okr. Žiar nad Hronom	ZH	36,968
	SSC - IVSC ZA	3613B00200	hr. spr. SSC - IVSC BB, SSC - IVSC ZA, hr. okr. Žiar nad Hronom, Turčianske Teplice	3611B00600	zač. cesty III/2190, križ. III/2190 x I/65, okr. Turčianske Teplice	TR	23,787
		3611B00600	hr. okr. Turčianske Teplice, Martin	2633A00107	križ. I/18 x I/65 x MK, Martin, okr. Martin	MT	18,860
I/65 SPOLU:							122,620
I/65D	SSC - IVSC ZA	2633A01801	zač. cesty I/65D, križ. I/65 x I/65D, okr. Martin	2633A00508	križ. I/18 x I/65D, Martin, okr. Martin	MT	6,625
I/65D SPOLU:							6,625
I/66	SSC - IVSC BA	4613A00500	zač. cesty I/66, na št. hr. Šahy - Parassapuszta, okr. Levice	4613B00400	zač. cesty I/66, na št. hr. Šahy - Parassapuszta, okr. Levice	LV	0,141
	CU	4613B00400	hr. spr. CU, SSC - IVSC BA, okr. Levice	4613B00300	hr. spr. CU, SSC - IVSC BA, okr. Levice		0,170
	SSC - IVSC BA	4613B00300	hr. spr. CU, SSC - IVSC BA, okr. Levice	4613B00100	kon. cesty III/1550, križ. III/1550 x I/66, okr. Levice		15,621
	SSC - IVSC BB	4613B00100	hr. spr. SSC - IVSC BA, SSC - IVSC BB, hr. okr. Krupina, Levice	3634B00500	križ. I/66 x MK, okr. Krupina	KA	35,047
		3634B00500	hr. okr. Zvolen, Krupina	3632A03106	križ. I/66 x I/69 x R1, okr. Zvolen	ZV	23,074
		3614A02406	kon. cesty III/2415, križ. III/2415 x I/66 x MK x R1, hr. vl. BB SK, NDS, STAT, hr. spr. BBRSC-SEVER, NDS - SSUR ZV, SSC - IVSC BB, Banská	3623B00100	križ. III/2431 x I/66, okr. Banská Bystrica	BB	20,411
		3623B00100	hr. okr. Banská Bystrica, Brezno	3711B00200	križ. III/2390 x I/66, okr. Brezno	BR	74,236
		3711B00200	hr. spr. SSC - IVSC BB, SSC - IVSC KE, hr. okr. Brezno, Poprad	2734B00402	križ. I/66 x MK, Poprad Časť Matejovce, okr. Poprad	PP	30,740
	SSC - IVSC KE	2734B00402	hr. okr. Poprad, Kežmarok	2734B00802	križ. I/66 x I/66A, okr. Kežmarok	KK	0,138
		2734B00802	hr. okr. Poprad, Kežmarok	2734B00902	hr. okr. Poprad, Kežmarok	PP	0,123
		2734B00902	hr. okr. Poprad, Kežmarok	2732B00100	kon. cesty III/3098, križ. III/3098 x I/66, okr. Kežmarok	KK	22,371
		2732B00100	hr. okr. Poprad, Kežmarok	2731A00401	križ. I/66 x MK, okr. Poprad	PP	19,142
	SUC PSK - PP	2731A00401	zač. cesty III/3078, križ. III/3078 x I/66, hr. vl. PO SK, STAT, hr. spr. SSC - IVSC KE, SUC PSK - PP, Podspády, okr. Poprad	2731A00600	križ. III/3078 x I/66, Podspády, okr. Poprad		3,039
	I/66 SPOLU:						

ÚSEKY CIEST I. A II. TRIEDY



ČLENIENIE: SPRÁVCA / OKRES

STAV CESTNEJ SIETE K: 01.01.2023

ČÍSLO CESTY	SPRÁVCA	POČIATOČNÝ UZOL	POPIS POČIATOČNÉHO UZLA	KONCOVÝ UZOL	POPIS KONCOVÉHO UZLA	OKRES	DĹŽKA [km]
I/66A	NDS - SSUD MENG	2733A30000	zač. cesty I/66A, hr. vl. NDS, PP, hr. spr. NDS - SSUD MENG, PP, okr. Poprad	2733A30100	zač. cesty I/66A, hr. vl. NDS, PP, hr. spr. NDS - SSUD MENG, PP, okr. Poprad	PP	0,228
	SSC - IVSC KE	2733A30100	križ. I/66A x MK, hr. vl. NDS, PP, STAT, hr. spr. NDS - SSUD MENG, PP, SSC - IVSC KE, okr. Poprad	2734B00700	križ. I/66A x MK, Poprad Časť Matejovce, okr. Poprad		2,592
			2734B00700	hr. okr. Poprad, Kežmarok	2734A19105	hr. okr. Poprad, Kežmarok	KK
I/66A SPOLU:							2,874
I/66b	SSC - IVSC BB	3623A28001	zač. cesty I/66b, križ. I/66 x I/66b, okr. Brezno	3623A04003	zač. cesty I/66b, križ. I/66 x I/66b, okr. Brezno	BR	2,270
I/66b SPOLU:							2,270
I/67	SSC - IVSC BB	4712A00100	zač. cesty I/67, na št. hr. Kráľ - Bánréve, okr. Rimavská Sobota	3733A01512	zač. cesty III/2766, križ. III/2765 x III/2766 x I/67, okr. Rimavská Sobota	RS	10,764
		3733A01512	križ. I/67 x R2, hr. okr. Revúca, Rimavská Sobota	3733A00100	križ. I/67 x MK, Tornaľa, okr. Revúca	RA	2,628
	SSC - IVSC KE	3732A00303	križ. I/16 x I/67, okr. Rožňava	3711B00400	križ. I/67 x MK, okr. Rožňava	RV	43,720
		3711B00400	hr. okr. Rožňava, Poprad	3711A00100	hr. okr. Rožňava, Poprad	PP	4,148
I/67 SPOLU:							61,260
I/68	SSC - IVSC KE	2723A01900	zač. cesty I/68, na št. hr. Mníšek nad Popradom - Pivniczna, okr. Stará Ľubovňa	2741B00300	zač. cesty III/3134, križ. III/3133 x III/3134 x I/68, okr. Stará Ľubovňa	SL	42,128
		2741B00300	hr. okr. Stará Ľubovňa, Sabinov	2744B00900	križ. III/3184 x I/68, Šarišské Michaľany, okr. Sabinov	SB	26,563
		2744B00900	hr. okr. Prešov, Sabinov	3722A01812	križ. I/20 x I/68 x MK x MPOPO13, Prešov, okr. Prešov	PO	13,834
	NDS - SSUD PO	3722A01809	križ. I/20 x I/68 x MK x MPOPO13, Prešov, okr. Prešov	3722A00301	križ. I/68 x MK, Prešov, okr. Prešov		1,541
I/68 SPOLU:							84,066
I/69	SSC - IVSC BB	3632A03106	zač. cesty I/69, križ. I/66 x I/69 x R1, okr. Zvolen	3632B00400	križ. I/69 x MK, okr. Zvolen	ZV	5,852
		3632B00400	hr. okr. Banská Bystrica, Zvolen	3614A00424	križ. I/69 x MK x R1, Banská Bystrica, okr. Banská Bystrica	BB	7,072
I/69 SPOLU:							12,924
I/70	SSC - IVSC ZA	2634A00101	zač. cesty I/70, križ. I/18 x I/70, okr. Dolný Kubín	2632A04503	križ. I/70 x MK, Dolný Kubín, okr. Dolný Kubín	DK	16,967
I/70 SPOLU:							16,967
I/71	SSC - IVSC BB	3644A00201	zač. cesty I/71, križ. I/16 x I/71, okr. Lučenec	4622A00100	križ. I/71 x MK, Šiatorská Bukovinka, okr. Lučenec	LC	26,309
I/71 SPOLU:							26,309
I/72	SSC - IVSC BB	3644A00305	zač. cesty I/72, križ. I/16 x II/531 x I/72 x MK, Rimavská Sobota, okr. Rimavská Sobota	3624B00200	križ. I/72 x MK, okr. Rimavská Sobota	RS	46,442
		3624B00200	hr. okr. Brezno, Rimavská Sobota	3622B00100	križ. I/72 x MK, okr. Brezno	BR	40,093
	SSC - IVSC ZA	3622B00100	hr. spr. SSC - IVSC BB, SSC - IVSC ZA, hr. okr. Brezno, Liptovský Mikuláš	2644A00102	križ. I/18 x I/72, okr. Liptovský Mikuláš	LM	18,441
I/72 SPOLU:							104,976
I/74	SSC - IVSC KE	3812A00902	zač. cesty I/74, križ. I/18 x I/74 x MK, Strážske, okr. Michalovce	3812B00400	križ. I/74 x MK, Strážske, okr. Michalovce	MI	1,534
		3812B00400	hr. okr. Humenné, Michalovce	3812B00500	hr. okr. Humenné, Michalovce	HE	0,284
		3812B00500	hr. okr. Humenné, Michalovce	3812A17602	križ. I/74 x MK, okr. Michalovce	MI	0,269
		3812A17602	križ. I/74 x MK, hr. okr. Humenné, Michalovce	3821B00100	križ. I/74 x MK, okr. Humenné	HE	19,455
		3821B00100	hr. okr. Snina, Humenné	3822B00200	križ. I/74 x MK, Ubla, okr. Snina	SV	39,429
	CU	3822B00200	hr. spr. CU, SSC - IVSC KE, okr. Snina	3822A00200	hr. spr. CU, SSC - IVSC KE, okr. Snina		0,100
I/74 SPOLU:							61,071

ÚSEKY CIEST I. A II. TRIEDY



ČLENENIE: SPRÁVCA / OKRES

STAV CESTNEJ SIETE K: 01.01.2023

ČÍSLO CESTY	SPRÁVCA	POČIATOČNÝ UZOL	POPIS POČIATOČNÉHO UZLA	KONCOVÝ UZOL	POPIS KONCOVÉHO UZLA	OKRES	DĹŽKA [km]
I/74A	SSC - IVSC KE	3812A07301	zač. cesty I/74A, križ. II/558 x I/74 x I/74A, okr. Humenné	3812A24600	križ. I/74A x MK, Humenné, okr. Humenné	HE	1,172
	HE	3812A24600	križ. I/74A x MK, hr. vl. HE, STAT, hr. spr. HE, SSC - IVSC KE, Humenné, okr. Humenné	3812A00505	križ. I/74A x MK, Humenné, okr. Humenné		1,503
I/74A SPOLU:							2,675
I/74B	SSC - IVSC KE	3812A07104	zač. cesty I/74B, križ. I/74A x I/74B, Humenné, okr. Humenné	3812A07200	zač. cesty I/74B, križ. I/74A x I/74B, Humenné, okr. Humenné	HE	0,048
I/74B SPOLU:							0,048
I/75	SSC - IVSC BA	4511A00706	zač. cesty I/75, križ. I/62 x I/75, okr. Galanta	4512B01500	križ. III/1344 x I/75, okr. Galanta	GA	14,475
		4512B01500	hr. okr. Galanta, Šaľa	4514A02000	kon. cesty III/1365, križ. III/1365 x I/75, Šaľa, okr. Šaľa	SA	4,736
	SA	4514A02000	hr. vl. SA, STAT, hr. spr. SA, SSC - IVSC BA, Šaľa, okr. Šaľa	4514A02100	križ. I/75 x MK, Šaľa, okr. Šaľa		0,929
	SSC - IVSC BA	4514A02100	križ. I/75 x MK, hr. vl. SA, STAT, hr. spr. SA, SSC - IVSC BA, Šaľa, okr. Šaľa	4514B00800	zač. cesty III/1369, križ. III/1369 x I/75, okr. Šaľa		9,383
		4514B00800	hr. okr. Nové Zámky, Šaľa	4524B00100	križ. I/75 x MK, okr. Nové Zámky	NZ	45,643
		4524B00100	hr. okr. Nové Zámky, Levice	4612B00100	križ. I/75 x MK, okr. Levice	LV	56,586
	SSC - IVSC BB	4612B00100	hr. spr. SSC - IVSC BA, SSC - IVSC BB, hr. okr. Veľký Krtíš, Levice	4621B00100	križ. I/75 x MK, okr. Veľký Krtíš	VK	44,197
4621B00100		hr. okr. Lučenec, Veľký Krtíš	3644A00103	križ. I/75 x MK, Lučenec, okr. Lučenec	LC	19,025	
I/75 SPOLU:							194,974
I/76	SSC - IVSC BA	4633A01501	zač. cesty I/76, križ. I/63 x I/76, Štúrovo, okr. Nové Zámky	4542B00100	križ. I/76 x MK, Čata, okr. Nové Zámky	NZ	20,776
		4542B00100	Čata, hr. okr. Nové Zámky, Levice	4522B00100	zač. cesty III/1581, križ. III/1581 x I/76, okr. Levice	LV	46,926
	SSC - IVSC BB	4522B00100	hr. spr. SSC - IVSC BA, SSC - IVSC BB, hr. okr. Žarnovica, Levice	3544A02705	križ. I/65 x I/76 x R1, okr. Žarnovica	ZC	6,575
I/76 SPOLU:							74,277
I/77	SSC - IVSC KE	2734A00700	zač. cesty I/77, križ. I/66 x I/77, Spišská Belá, okr. Kežmarok	2732B00200	zač. cesty III/3107, križ. III/3099 x III/3107 x I/77, okr. Kežmarok	KK	7,818
		2732B00200	hr. okr. Stará Ľubovňa, Kežmarok	2741B00200	zač. cesty III/3161, križ. III/3161 x I/77, Obručné, okr. Stará Ľubovňa	SL	30,480
		2741B00200	hr. okr. Stará Ľubovňa, Bardejov	2813B00100	zač. cesty III/3519, križ. III/3519 x I/77, Nižná Polianka, okr. Bardejov	BJ	45,201
		2813B00100	hr. okr. Svidník, Bardejov	2831A01301	križ. I/77 x MK, Svidník, okr. Svidník	SK	14,279
I/77 SPOLU:							97,778
I/77a	SSC - IVSC KE	2741A06301	zač. cesty I/77a, križ. I/77 x I/77a, okr. Stará Ľubovňa	2741A06400	okr. Stará Ľubovňa	SL	0,096
I/77a SPOLU:							0,096
I/78	SSC - IVSC ZA	2641A00100	zač. cesty I/78, križ. I/59 x I/78, Oravský Podzámok, okr. Dolný Kubín	2641B00200	zač. cesty I/78, križ. I/59 x I/78, Oravský Podzámok, okr. Dolný Kubín	DK	5,502
		2641B00200	hr. okr. Námestovo, Dolný Kubín	2621B00100	križ. I/78 x MK, okr. Námestovo	NO	38,671
	CU	2621B00100	hr. spr. CU, SSC - IVSC ZA, okr. Námestovo	2621A00100	hr. spr. CU, SSC - IVSC ZA, okr. Námestovo		0,103
I/78 SPOLU:							44,276
I/79	SSC - IVSC KE	3812A00603	zač. cesty I/79, križ. I/18 x I/79 x MK, Vranov nad Topľou, okr. Vranov nad Topľou	3814B00600	zač. cesty III/3627, križ. III/3627 x I/79, Sečovská Polianka, okr. Vranov nad Topľou	VT	14,008
		3814B00600	hr. okr. Trebišov, Vranov nad Topľou	3843A00100	kon. cesty III/3701, križ. III/3701 x I/79, okr. Trebišov	TV	82,928
I/79 SPOLU:							96,936
I/79a	SSC - IVSC KE	3833A00603	zač. cesty I/79a, križ. I/79 x I/79a, okr. Trebišov	3833A00500	okr. Trebišov	TV	0,319
I/79a SPOLU:							0,319
CESTY I. TRIEDY SPOLU:							3 336,561

ÚSEKY CIEST I. A II. TRIEDY



ČLENIENIE: SPRÁVCA / OKRES

STAV CESTNEJ SIETE K: 01.01.2023

ČÍSLO CESTY	SPRÁVCA	POČIATOČNÝ UZOL	POPIS POČIATOČNÉHO UZLA	KONCOVÝ UZOL	POPIS KONCOVÉHO UZLA	OKRES	DĹŽKA [km]
II/127	NDS - SSUD BA	4422A89806	zač. cesty II/127, križ. II/127 x I/61, okr. Senec	4422A90101	križ. II/127 x D1 x UK, okr. Senec	SC	1,619
	SC BSK	4422A90109	križ. II/127 x UK, okr. Senec	4422A04009	križ. II/127 x UK, okr. Senec		1,758
II/127 SPOLU:							3,377
II/143	SC BSK	3444A02201	zač. cesty II/143, križ. II/143 x II/590 x MK, Malacky, okr. Malacky	3444A00906	križ. II/143 x II/501, Rohožník, okr. Malacky	MA	11,524
II/143 SPOLU:							11,524
II/211	SUC TTSK - DS	4532A00400	zač. cesty II/211, križ. II/211 x I/63 x MK, Dolný Štál, okr. Dunajská Streda	4532A01302	križ. II/211 x MK, Topoľníky, okr. Dunajská Streda	DS	5,836
II/211 SPOLU:							5,836
II/425	SUC TTSK - SE	3423A00100	zač. cesty II/425, na št. hr. Brodské - Lanžhot, okr. Skalica	3423B00100	zač. cesty II/425, na št. hr. Brodské - Lanžhot, okr. Skalica	SI	0,047
	CU	3423B00100	hr. vl. STAT, TT SK, hr. spr. CU, SUC TTSK - SE, okr. Skalica	3423B00200	hr. vl. STAT, TT SK, hr. spr. CU, SUC TTSK - SE, okr. Skalica		0,145
	SUC TTSK - SE	3423B00200	hr. vl. STAT, TT SK, hr. spr. CU, SUC TTSK - SE, okr. Skalica	3442B00700	zač. cesty III/1129, križ. III/1129 x II/425, okr. Skalica		1,423
		3442B00700	hr. okr. Senica, Skalica	3442A35603	križ. II/425 x MK, Kúty, okr. Senica	SE	2,251
II/425 SPOLU:							3,866
II/426	SUC TTSK - SE	3422A00200	zač. cesty II/426, na št. hr. Skalica - Sudoměřice, nový, okr. Skalica	3424A00505	križ. II/426 x MK, Holíč, okr. Skalica	SI	9,027
II/426 SPOLU:							9,027
II/428	BBRSC-SEVER	3633A00203	zač. cesty II/428, križ. II/428 x R1, okr. Žarnovica	3633B00700	križ. II/428 x MK, Žarnovica, okr. Žarnovica	ZC	3,359
		3633B00700	hr. okr. Žiar nad Hronom, Žarnovica	3633A00503	hr. okr. Žiar nad Hronom, Žarnovica	ZH	0,062
II/428 SPOLU:							3,421
II/484	SC ŽSK - KYS	2524A02000	zač. cesty II/484, na št. hr. Klokočov - Bílá, okr. Čadca	2524A00702	križ. II/484 x MK, Turzovka, okr. Čadca	CA	10,354
II/484 SPOLU:							10,354
II/487	SC ŽSK - KYS	2524A02800	zač. cesty II/487, na št. hr. Makov - Veľké Karlovice, okr. Čadca	2613A00301	križ. II/487 x MK, Čadca, okr. Čadca	CA	26,881
II/487 SPOLU:							26,881
II/499	SC TN SK - TN	3513A00100	zač. cesty III/1180, na št. hr. Vrbovce - Veľká nad Veličkou, križ. III/1180 x II/499, okr. Myjava	3531B00100	križ. II/499 x MK, Košariská, okr. Myjava	MY	28,692
	SUC TTSK - TT	3531B00100	hr. vl. TN SK, TT SK, hr. spr. SC TN SK - TN, SUC TTSK - TT, hr. okr. Piešťany, Myjava	3532B00100	križ. II/499 x MK, Banka, okr. Piešťany	PN	26,282
	RSUC NR - TO	3532B00100	hr. vl. NR SK, TT SK, hr. spr. RSUC NR - TO, SUC TTSK - TT, hr. okr. Piešťany, Topoľčany	3541A01801	križ. II/499 x MK, Topoľčany, okr. Topoľčany	TO	26,829
II/499 SPOLU:							81,803

ÚSEKY CIEST I. A II. TRIEDY



ČLENIENIE: SPRÁVCA / OKRES

STAV CESTNEJ SIETE K: 01.01.2023

ČÍSLO CESTY	SPRÁVCA	POČIATOČNÝ UZOL	POPIS POČIATOČNÉHO UZLA	KONCOVÝ UZOL	POPIS KONCOVÉHO UZLA	OKRES	DĹŽKA [km]
II/500	SUC TTSK - SE	3442A00208	zač. cesty II/500, križ. I/2 x II/500, Kúty, okr. Senica	3513B00100	zač. cesty III/1164, križ. III/1164 x II/500, okr. Senica	SE	40,934
	SC TN SK - TN	3513B00100	hr. vl. TN SK, TT SK, hr. spr. SC TN SK - TN, SUC TTSK - SE, hr. okr. Senica, Myjava	3513A00200	križ. II/500 x MK, okr. Myjava	MY	8,656
II/500 SPOLU:							49,590
II/501	SC BSK	4422A00200	zač. cesty II/501, križ. I/2 x II/501, okr. Malacky	3442B00100	križ. II/501 x MK, okr. Malacky	MA	36,031
	SUC TTSK - SE	3442B00100	hr. vl. BA SK, TT SK, hr. spr. SC BSK, SUC TTSK - SE, hr. okr. Senica, Malacky	3531B00200	križ. II/501 x MK, okr. Senica	SE	23,773
	SC TN SK - TN	3531B00200	hr. vl. TN SK, TT SK, hr. spr. SC TN SK - TN, SUC TTSK - SE, hr. okr. Senica, Myjava	3531A01200	križ. II/501 x MK, Brezová Pod Bradlom, okr. Myjava	MY	3,613
II/501 SPOLU:							63,417
II/502	MAG BA	4424A00201	zač. cesty II/502, križ. II/502 x II/572 x MK, Bratislava, hr. okr. Bratislava I, Bratislava III	4422A89309	križ. II/502 x D4, Bratislava, okr. Bratislava III	BA3	9,947
	SC BSK	4422A89309	križ. II/502 x D4, hr. vl. BA , BA SK, hr. spr. MAG-BA, SC BSK, hr. okr. Pezinok, Bratislava III	3533B00400	križ. III/1091 x II/502, Doľany, okr. Pezinok	PK	28,494
		3533B00400	hr. okr. Trnava, Pezinok	3533B00100	hr. okr. Trnava, Pezinok	TT	0,390
	SUC TTSK - TT	3533B00100	hr. vl. BA SK, TT SK, hr. spr. SC BSK, SUC TTSK - TT, okr. Trnava	3531B00600	križ. II/502 x MK, Dechtice, okr. Trnava		27,593
		3531B00600	hr. okr. Trnava, Piešťany	3532A01105	križ. II/499 x II/502 x MK, Vrbové, okr. Piešťany	PN	12,270
II/502 SPOLU:							78,694
II/503	SUC TTSK - DS	4424A00904	zač. cesty II/503, križ. II/503 x I/63 x MK, Šamorín, okr. Dunajská Streda	4513B00100	križ. II/503 x MK, okr. Dunajská Streda	DS	16,077
	SC BSK	4513B00100	hr. vl. BA SK, TT SK, hr. spr. SC BSK, SUC TTSK - DS, hr. okr. Senec, Dunajská Streda	4511B01100	križ. II/503 x MK, okr. Senec	SC	12,471
		4511B01100	hr. okr. Pezinok, Senec	3444B00100	križ. II/503 x MK, okr. Pezinok	PK	17,821
		3444B00100	hr. okr. Malacky, Pezinok	3443A00100	križ. II/503 x MK, Záhorská Ves, okr. Malacky	MA	35,697
II/503 SPOLU:							82,066
II/504	SC BSK	3444A00601	zač. cesty II/504, križ. II/502 x II/504 x MK, Modra, okr. Pezinok	3533B00200	križ. II/504 x MK, okr. Pezinok	PK	11,711
	SUC TTSK - TT	3533B00200	hr. vl. BA SK, TT SK, hr. spr. SC BSK, SUC TTSK - TT, hr. okr. Trnava, Pezinok	3534B00900	križ. II/504 x MK, Malženice, okr. Trnava	TT	20,420
		3534B00900	hr. okr. Trnava, Hlohovec	3534B01000	zač. cesty III/1312, križ. III/1312 x II/504, okr. Hlohovec	HC	2,841
		3534B01000	hr. okr. Piešťany, Hlohovec	3532B00300	kon. cesty III/1257, križ. III/1257 x II/504, okr. Piešťany	PN	18,211
	SC TN SK - TN	3532B00300	hr. vl. TN SK, TT SK, hr. spr. SC TN SK - TN, SUC TTSK - TT, hr. okr. Piešťany, Nové Mesto nad Váhom	3514A00200	križ. II/504 x MK, Nové Mesto Nad Váhom, okr. Nové Mesto nad Váhom	NM	15,465
II/504 SPOLU:							68,648
II/505	MAG BA	4422A05404	zač. cesty II/505, križ. I/2 x II/505, Bratislava, okr. Bratislava IV	4422B00200	križ. II/505 x MK, Bratislava, okr. Bratislava IV	BA4	7,340
	SC BSK	4422B00200	hr. vl. BA , BA SK, hr. spr. MAG-BA, SC BSK, hr. okr. Bratislava IV, Malacky	4422A00300	križ. II/505 x MK, Stupava, okr. Malacky	MA	2,940
II/505 SPOLU:							10,280
II/506	SUC TTSK - DS	4513A00100	zač. cesty II/506, križ. II/506 x I/63 x MK, Báč, okr. Dunajská Streda	4534A00100	kon. cesty III/1404, križ. III/1404 x II/506, okr. Dunajská Streda	DS	34,916
II/506 SPOLU:							34,916

ÚSEKY CIEST I. A II. TRIEDY



ČLENIENIE: SPRÁVCA / OKRES

STAV CESTNEJ SIETE K: 01.01.2023

ČÍSLO CESTY	SPRÁVCA	POČIATOČNÝ UZOL	POPIS POČIATOČNÉHO UZLA	KONCOVÝ UZOL	POPIS KONCOVÉHO UZLA	OKRES	DĹŽKA [km]	
II/507	SUC TTSK - DS	4531A00302	zač. cesty II/507, križ. III/1421 x II/506 x II/507, Gabčíkovo, okr. Dunajská Streda	4514B00300	križ. II/507 x MK, Jahodná, okr. Dunajská Streda	DS	23,331	
	SUC TTSK - TT	4514B00300	hr. spr. SUC TTSK - DS, SUC TTSK - TT, hr. okr. Galanta, Dunajská Streda	4512B00700	križ. II/507 x MK, Vinohrady Nad Váhom, okr. Galanta	GA	31,269	
		4512B00700	hr. okr. Hlohovec, Galanta	3532B00900	križ. II/507 x MK, Jaišové, okr. Hlohovec	HC	25,115	
		3532B00900	hr. okr. Piešťany, Hlohovec	3532B00400	križ. II/507 x MK, Ducové, okr. Piešťany	PN	15,456	
	SC TN SK - TN	3532B00400	hr. vl. TN SK, TT SK, hr. spr. SC TN SK - TN, SUC TTSK - TT, hr. okr. Piešťany, Nové Mesto nad Váhom	3514B00200	križ. II/507 x MK, Beckov, okr. Nové Mesto nad Váhom	NM	22,607	
		3514B00200	hr. okr. Nové Mesto nad Váhom, Trenčín	3521B00400	križ. II/507 x I/57, okr. Trenčín	TN	28,244	
	SC TN SK - PB	3521B00400	hr. spr. SC TN SK - PB, SC TN SK - TN, Borčice, hr. okr. Ilava, Trenčín	2543B00200	križ. II/507 x MK, okr. Ilava	IL	12,350	
		2543B00200	Horovce, hr. okr. Ilava, Púchov	2544B00800	križ. II/507 x MK, okr. Púchov	PU	16,878	
		2544B00800	hr. okr. Považská Bystrica, Púchov	2544B00900	križ. II/507 x MK, okr. Považská Bystrica	PB	16,200	
		2544B00900	hr. okr. Bytča, Považská Bystrica	2544B00100	hr. okr. Bytča, Považská Bystrica	BY	0,252	
	SC ŽSK - HPOV	2544B00100	hr. vl. TN SK, ZA SK, hr. spr. SC TN SK - PB, SC ŽSK - HPOV, okr. Bytča	2542B00500	križ. II/507 x MK, Kotešová Oblazov, okr. Bytča		15,504	
		2542B00500	hr. okr. Žilina, Bytča	2631A00305	križ. II/507 x MK, Žilina Časť Považský Chlmec, okr. Žilina	ZA	8,756	
	II/507 SPOLU:							215,962
	II/509	RSUC NR - KN	4541A00101	zač. cesty II/509, križ. II/509 x I/64, Bajč, okr. Komárno	4542B00200	križ. II/509 x MK, okr. Komárno	KN	10,852
RSUC NR - NZ		4542B00200	hr. spr. RSUC NR - KN, RSUC NR - NZ, hr. okr. Nové Zámky, Komárno	4633A00302	križ. II/509 x I/63, okr. Nové Zámky	NZ	27,350	
II/509 SPOLU:							38,202	
II/510	SC BSK	4424A02601	zač. cesty II/510, križ. II/510 x II/572, Most Pri Bratislave, okr. Senec	4513B00200	križ. II/510 x MK, Horné Janíky, okr. Dunajská Streda	SC	10,153	
	SUC TTSK - DS	4513B00200	hr. vl. BA SK, TT SK, hr. spr. SC BSK, SUC TTSK - DS, Horné Janíky, hr. okr. Senec, Dunajská Streda	4513B00300	križ. II/510 x MK, okr. Dunajská Streda	DS	9,000	
	SUC TTSK - TT	4513B00300	hr. spr. SUC TTSK - DS, SUC TTSK - TT, hr. okr. Galanta, Dunajská Streda	4511A02803	križ. III/1333 x II/510 x I/62 x UK, okr. Galanta	GA	11,697	
II/510 SPOLU:							30,850	
II/511	SC TN SK - PD	3542A00200	zač. cesty III/1762, križ. III/1762 x II/511 x I/64, okr. Partizánske	3542B00100	križ. II/511 x MK, okr. Partizánske	PE	13,770	
	RSUC NR - NR	3542B00100	hr. vl. NR SK, TN SK, hr. spr. RSUC NR - NR, SC TN SK - PD, hr. okr. Partizánske, Zlaté Moravce	4521B00100	križ. II/511 x MK, okr. Zlaté Moravce	ZM	27,766	
		4521B00100	hr. okr. Nitra, Zlaté Moravce	4521B00200	križ. II/511 x MK, okr. Nitra	NR	13,326	
	RSUC NR - NZ	4521B00200	hr. spr. RSUC NR - NR, RSUC NR - NZ, hr. okr. Nitra, Nové Zámky	4541B00500	križ. II/511 x MK, okr. Nové Zámky	NZ	28,120	
	RSUC NR - KN	4541B00500	hr. spr. RSUC NR - KN, RSUC NR - NZ, hr. okr. Nové Zámky, Komárno	4541A00401	križ. II/511 x I/64, okr. Komárno	KN	5,580	
II/511 SPOLU:							88,562	
II/512	SC TN SK - PD	3542A00301	zač. cesty II/512, križ. II/512 x I/64, okr. Partizánske	3542B00400	križ. II/512 x I/64, okr. Partizánske	PE	0,893	
		3542B00400	hr. okr. Prievidza, Partizánske	3542B00200	križ. II/512 x MK, okr. Prievidza	PD	8,655	
	BBRSC-SEVER	3542B00200	hr. vl. BB SK, TN SK, hr. spr. BBRSC-SEVER, SC TN SK - PD, hr. okr. Prievidza, Žarnovica	3633A00100	križ. II/512 x MK, Žarnovica, okr. Žarnovica	ZC	22,672	
II/512 SPOLU:							32,220	

ÚSEKY CIEST I. A II. TRIEDY



ČLENIENIE: SPRÁVCA / OKRES

STAV CESTNEJ SIETE K: 01.01.2023

ČÍSLO CESTY	SPRÁVCA	POČIATOČNÝ UZOL	POPIS POČIATOČNÉHO UZLA	KONCOVÝ UZOL	POPIS KONCOVÉHO UZLA	OKRES	DĹŽKA [km]
II/513	SUC TTSK - TT	3534A00101	zač. cesty II/513, križ. III/1310 x II/513 x I/61, okr. Hlohovec	3534B00200	zač. cesty III/1323, križ. III/1322 x III/1323 x II/513, Kľačany, okr. Hlohovec	HC	15,515
	RSUC NR - NR	3534B00200	hr. vl. NR SK, TT SK, hr. spr. RSUC NR - NR, SUC TTSK - TT, hr. okr. Nitra, Hlohovec	4521A03406	križ. III/1674 x II/513 x R1a, okr. Nitra	NR	13,546
II/513 SPOLU:							29,061
II/514	SUC TTSK - TT	3534A00300	zač. cesty II/514, križ. II/507 x II/514 x MK, okr. Hlohovec	3534B00100	križ. II/514 x MK, Merašice, okr. Hlohovec	HC	13,241
	RSUC NR - TO	3534B00100	hr. vl. NR SK, TT SK, hr. spr. RSUC NR - TO, SUC TTSK - TT, hr. okr. Hlohovec, Topoľčany	3541A00201	križ. II/499 x II/514, Nemčice, okr. Topoľčany	TO	17,153
II/514 SPOLU:							30,394
II/515	SC TN SK - TN	3514A00304	zač. cesty II/515, kon. cesty I/54, križ. II/515 x I/54 x I/61, hr. vl. STAT, TN SK, hr. spr. SC TN SK - TN, SSC - IVSC ZA, Nové Mesto Nad Váhom, okr.	3514A00400	križ. II/515 x MK, Kočovce Časť Rakoľuby, okr. Nové Mesto nad Váhom	NM	2,847
II/515 SPOLU:							2,847
II/516	SC TN SK - TN	3521A00501	zač. cesty II/516, križ. II/516 x I/61, Trenčianska Teplá, okr. Trenčín	3523B00100	križ. II/516 x MK, Horňany, okr. Trenčín	TN	21,891
	SC TN SK - PD	3523B00100	hr. spr. SC TN SK - PD, SC TN SK - TN, hr. okr. Bánovce nad Bebravou, Trenčín	3523A35808	kon. cesty III/1861, križ. III/1861 x II/516, Dežerice, okr. Bánovce nad Bebravou	BN	3,435
II/516 SPOLU:							25,326
II/517	SC TN SK - PB	2544A00303	zač. cesty II/517, križ. II/507 x II/517, Považská Bystrica Časť Orlové, okr. Považská Bystrica	2544B00200	kon. cesty III/1990, križ. III/1990 x II/517, Malé Lednice, okr. Považská Bystrica	PB	18,680
	SC ŽSK - HPOV	2544B00200	hr. vl. TN SK, ZA SK, hr. spr. SC TN SK - PB, SC ŽSK - HPOV, hr. okr. Žilina, Považská Bystrica	2544A00401	križ. II/517 x MK, Rajec, okr. Žilina	ZA	5,643
II/517 SPOLU:							24,323
II/519	SC TN SK - PD	3522A00100	zač. cesty II/519, križ. II/519 x I/64, Nitrianske Pravno, okr. Prievidza	3611B00100	križ. II/519 x MK, okr. Prievidza	PD	6,671
	SC ŽSK - TUR	3611B00100	hr. vl. TN SK, ZA SK, hr. spr. SC TN SK - PD, SC ŽSK - TUR, hr. okr. Prievidza, Turčianske Teplice	3611B00700	križ. II/519 x MK, Moškovec, okr. Turčianske Teplice	TR	15,387
		3611B00700	hr. okr. Turčianske Teplice, Martin	3611A00101	križ. II/519 x I/65, okr. Martin	MT	7,889
II/519 SPOLU:							29,947

ÚSEKY CIEST I. A II. TRIEDY



ČLENENIE: SPRÁVCA / OKRES

STAV CESTNEJ SIETE K: 01.01.2023

ČÍSLO CESTY	SPRÁVCA	POČIATOČNÝ UZOL	POPIS POČIATOČNÉHO UZLA	KONCOVÝ UZOL	POPIS KONCOVÉHO UZLA	OKRES	DĹŽKA [km]
II/520	SC ŽSK - KYS	2613A03304	zač. cesty II/520, križ. I/11 x III/2017 x II/520 x MK, Krásno Nad Kysucou, okr. Čadca	2614A01000	križ. II/520 x MK, Nová Bystrica, okr. Čadca	CA	22,068
	SSC - IVSC ZA	2614A01000	zač. cesty III/2036, križ. III/2036 x II/520, hr. vl. STAT, ZA SK, hr. spr. SC ŽSK - KYS, SSC - IVSC ZA, Nová Bystrica, okr. Čadca	2614B00100	križ. II/520 x MK, okr. Čadca		5,402
		2614B00100	hr. okr. Námestovo, Čadca	2614B00300	hr. okr. Námestovo, Čadca	NO	1,863
		2614B00300	hr. okr. Námestovo, Čadca	2614B00400	križ. II/520 x MK, okr. Čadca	CA	0,055
		2614B00400	hr. okr. Námestovo, Čadca	2632A04900	hr. okr. Námestovo, Čadca	NO	2,079
	SC ŽSK - ORA	2632A04900	križ. II/520 x MK, hr. vl. STAT, ZA SK, hr. spr. SC ŽSK - ORA, SSC - IVSC ZA, Oravská Lesná, okr. Námestovo	2623B00300	križ. II/520 x MK, Námestovo Časť Slanická Osada, okr. Námestovo	NO	29,797
		2623B00300	hr. okr. Tvrdošín, Námestovo	2624B00100	križ. II/520 x MK, Suchá Hora, okr. Tvrdošín		23,261
CU	2624B00100	hr. vl. STAT, ZA SK, hr. spr. CU, SC ŽSK - ORA, Suchá Hora, okr. Tvrdošín	2624A00100	križ. II/520 x MK, okr. Tvrdošín	TS	0,510	
II/520 SPOLU:							85,035
II/520a	SC ŽSK - ORA	2623A01403	zač. cesty II/520a, križ. II/520a x I/78 x MK, Námestovo, okr. Námestovo	2623A00802	križ. II/520 x II/520a x MK, okr. Námestovo	NO	0,951
II/520a SPOLU:							0,951
II/524	RSUC NR - LV	4611A00300	zač. cesty II/524, križ. I/51 x II/524, Drženice Časť Kmetovce, okr. Levice	3633B00100	križ. III/1588 x II/524, Bohunice, okr. Levice	LV	15,580
	BBRSC-SEVER	3633B00100	hr. vl. BB SK, NR SK, hr. spr. BBRSC-SEVER, RSUC NR - LV, hr. okr. Banská Štiavnica, Levice	3633A04101	križ. III/2535 x II/524, Banská Štiavnica, okr. Banská Štiavnica	BS	16,307
II/524 SPOLU:							31,887
II/526	BBRSC-STRED	4612A00101	zač. cesty II/526, križ. II/526 x I/66, okr. Krupina	3634B00200	križ. II/526 x MK, Senohrad, okr. Krupina	KA	16,090
		3634B00200	hr. okr. Zvolen, Krupina	3634B00600	zač./kon. nevyb. úseku, okr. Zvolen	ZV	4,122
		3634B00600	hr. okr. Detva, Zvolen	3643B00900	križ. II/526 x II/591, okr. Detva	DT	12,311
	BBRSC-JUH	3643B00900	hr. spr. BBRSC-JUH, BBRSC-STRED, hr. okr. Lučenec, Detva	3643B01000	hr. spr. BBRSC-JUH, BBRSC-STRED, hr. okr. Lučenec, Detva	LC	1,440
	BBRSC-STRED	3643B01000	hr. spr. BBRSC-JUH, BBRSC-STRED, hr. okr. Lučenec, Detva	3643B01100	križ. II/526 x MK, okr. Detva	DT	2,710
	BBRSC-JUH	3643B01100	hr. spr. BBRSC-JUH, BBRSC-STRED, hr. okr. Lučenec, Detva	3643B01200	križ. II/526 x MK, okr. Lučenec	LC	0,162
	BBRSC-STRED	3643B01200	hr. spr. BBRSC-JUH, BBRSC-STRED, hr. okr. Lučenec, Detva	3642B00400	kon. cesty III/2715, križ. III/2715 x II/526, okr. Detva	DT	30,689
	BBRSC-JUH	3642B00400	hr. spr. BBRSC-JUH, BBRSC-STRED, hr. okr. Detva, Poltár	3642B01000	križ. II/526 x MK, Kokava Nad Rimavicou, okr. Poltár	PT	16,864
		3642B01000	hr. spr. BBRSC-JUH, hr. okr. Poltár, Rimavská Sobota	3731B00300	kon. cesty III/2755, križ. III/2755 x II/526, okr. Rimavská Sobota	RS	27,057
		3731B00300	hr. okr. Revúca, Rimavská Sobota	3731A07800	križ. II/526 x MK, okr. Revúca	RA	27,266
SC KSK - RV	3731A07800	križ. II/526 x MK, hr. vl. BB SK, KE SK, hr. spr. BBRSC-JUH, SC KSK - RV, hr. okr. Rožňava, Revúca	3732A02900	kon. cesty II/526, križ. II/526 x MK, Brzotín Časť Bak, okr. Rožňava	RV	24,480	
II/526 SPOLU:							163,191

ÚSEKY CIEST I. A II. TRIEDY



ČLENIENIE: SPRÁVCA / OKRES

STAV CESTNEJ SIETE K: 01.01.2023

ČÍSLO CESTY	SPRÁVCA	POČIATOČNÝ UZOL	POPIS POČIATOČNÉHO UZLA	KONCOVÝ UZOL	POPIS KONCOVÉHO UZLA	OKRES	DĹŽKA [km]
II/527	RSUC NR - LV	4613A00400	zač. cesty II/527, križ. II/527 x I/66 x MK, Šahy, okr. Levice	4614B00100	križ. II/527 x MK, okr. Levice	LV	6,104
	BBRSC-STRED	4614B00100	hr. vl. BB SK, NR SK, hr. spr. BBRSC-STRED, RSUC NR - LV, hr. okr. Veľký Krtíš, Levice	3634B00100	križ. II/527 x MK, okr. Veľký Krtíš	VK	61,483
		3634B00100	hr. spr. BBRSC-STRED, hr. okr. Veľký Krtíš, Krupina	3634B00300	križ. II/527 x MK, Senohrad, okr. Krupina	KA	7,757
		3634B00300	hr. okr. Zvolen, Krupina	3634A00102	križ. II/527 x I/66, okr. Zvolen	ZV	10,121
II/527 SPOLU:							85,465
II/527a	SSC - IVSC BB	4614A00600	zač. cesty II/527a, križ. II/527 x II/527a, Slovenské Ďarmoty, okr. Veľký Krtíš	4614A02100	zač. cesty II/527a, križ. II/527 x II/527a, Slovenské Ďarmoty, okr. Veľký Krtíš	VK	0,406
II/527a SPOLU:							0,406
II/529	BBRSC-STRED	3641A00305	zač. cesty II/529, križ. II/526 x II/529 x MK, Hriňová, okr. Detva	3641B00400	križ. II/529 x MK, okr. Detva	DT	13,706
	BBRSC-SEVER	3641B00400	hr. spr. BBRSC-SEVER, BBRSC-STRED, hr. okr. Detva, Brezno	3623A00200	križ. II/529 x MK, Brezno, okr. Brezno	BR	25,220
II/529 SPOLU:							38,926
II/531	BBRSC-JUH	4711A00101	zač. cesty II/531, križ. II/531 x II/571, okr. Rimavská Sobota	3624B00100	križ. II/531 x MK, Tisovec, okr. Rimavská Sobota	RS	14,966
		3624B00100	hr. okr. Revúca, Rimavská Sobota	3713B00100	križ. II/531 x MK, Muránska Huta, okr. Revúca	RA	16,781
	BBRSC-SEVER	3713B00100	hr. spr. BBRSC-JUH, BBRSC-SEVER, hr. okr. Brezno, Revúca	3713A00201	križ. II/531 x I/66, Červená Skala, okr. Brezno	BR	4,269
II/531 SPOLU:							36,016
II/532	BBRSC-JUH	3733A00200	zač. cesty II/532, križ. I/16 x II/532, Tornaľa Časť Behynce, okr. Revúca	3713A00100	križ. II/532 x MK, Muráň, okr. Revúca	RA	45,093
II/532 SPOLU:							45,093
II/533	SC KSK - RV	3714A00103	zač. cesty II/533, križ. II/533 x I/67, Gemerská Poloma, okr. Rožňava	3714B00500	križ. II/533 x MK, okr. Rožňava	RV	10,659
		3714B00500	hr. okr. Rožňava, Spišská Nová Ves	3714B00800	hr. okr. Rožňava, Spišská Nová Ves	SN	0,571
		3714B00800	hr. okr. Rožňava, Spišská Nová Ves	3714B00700	hr. okr. Rožňava, Spišská Nová Ves	RV	1,128
		3714B00700	hr. okr. Rožňava, Spišská Nová Ves	3714B00600	križ. II/533 x MK, okr. Spišská Nová Ves	SN	0,730
		3714B00600	hr. okr. Rožňava, Spišská Nová Ves	3714B00400	hr. okr. Rožňava, Spišská Nová Ves	RV	2,715
		3714B00400	hr. okr. Rožňava, Spišská Nová Ves	3714B00300	hr. okr. Rožňava, Spišská Nová Ves	SN	0,397
		3714B00300	hr. okr. Rožňava, Spišská Nová Ves	3714A14000	hr. okr. Rožňava, Spišská Nová Ves	RV	0,885
	SC KSK - SNV	3714A14000	križ. II/533 x MK, hr. spr. SC KSK - RV, SC KSK - SNV, hr. okr. Rožňava, Spišská Nová Ves	3712B00500	križ. II/533 x MK, Harichovce, okr. Spišská Nová Ves	SN	35,340
	SUC PSK - PP	3712B00500	hr. vl. KE SK, PO SK, hr. spr. SC KSK - SNV, SUC PSK - PP, Harichovce, hr. okr. Levoča, Spišská Nová Ves	3712A00903	križ. I/18 x II/533 x MK, Levoča, okr. Levoča	LE	5,406
II/533 SPOLU:							57,831
II/534	SUC PSK - PP	2733A00204	zač. cesty II/534, križ. I/18 x II/534 x MK, Poprad, okr. Poprad	2733A00900	križ. II/534 x MK, okr. Poprad	PP	10,402
II/534 SPOLU:							10,402

ÚSEKY CIEST I. A II. TRIEDY



ČLENIENIE: SPRÁVCA / OKRES

STAV CESTNEJ SIETE K: 01.01.2023

ČÍSLO CESTY	SPRÁVCA	POČIATOČNÝ UZOL	POPIS POČIATOČNÉHO UZLA	KONCOVÝ UZOL	POPIS KONCOVÉHO UZLA	OKRES	DĹŽKA [km]
II/535	SC KSK - RV	3714A00201	zač. cesty II/535, križ. II/535 x I/67, okr. Rožňava	3712B00200	zač. cesty III/3047, križ. III/3047 x II/535, okr. Rožňava	RV	1,993
	SC KSK - SNV	3712B00200	hr. spr. SC KSK - RV, SC KSK - SNV, hr. okr. Rožňava, Spišská Nová Ves	3712A00200	križ. II/535 x MK, okr. Spišská Nová Ves	SN	9,010
II/535 SPOLU:							11,003
II/536	SC KSK - SNV	3721A00200	zač. cesty II/536, križ. II/536 x II/547, Spišské Vlachy, okr. Spišská Nová Ves	3712A05900	zač. cesty III/3250, križ. III/3249 x III/3250 x II/536, okr. Spišská Nová Ves	SN	26,548
	SUC PSK - PP	3712A05900	križ. II/536 x MK, hr. vl. KE SK, PO SK, hr. spr. SC KSK - SNV, SUC PSK - PP, hr. okr. Levoča, Spišská Nová Ves	3712B01600	križ. I/18 x II/536, Jánovce, okr. Levoča	LE	2,789
		3712B01600	Jánovce, hr. okr. Levoča, Poprad	2734B00100	križ. II/536 x MK, okr. Poprad	PP	2,340
		2734B00100	hr. okr. Poprad, Kežmarok	2734A00504	križ. II/536 x I/66, Kežmarok, okr. Kežmarok	KK	12,720
II/536 SPOLU:							44,397
II/537	SC ŽSK - LIP	2644A00201	zač. cesty II/537, križ. I/18 x II/537 x MK, Liptovský Hrádok, okr. Liptovský Mikuláš	2644B00100	križ. II/537 x MK, Podbanské, okr. Liptovský Mikuláš	LM	18,506
	SUC PSK - PP	2644B00100	hr. vl. PO SK, ZA SK, hr. spr. SC ŽSK - LIP, SUC PSK - PP, Vysoké Tatry Časť Podbanské, hr. okr. Liptovský Mikuláš, Poprad	2644B00300	križ. II/537 x MK, okr. Poprad	PP	2,218
		2644B00300	hr. okr. Liptovský Mikuláš, Poprad	2644B00400	hr. okr. Liptovský Mikuláš, Poprad	LM	3,045
		2644B00400	hr. okr. Liptovský Mikuláš, Poprad	2731A00102	križ. II/537 x MK, okr. Poprad	PP	38,208
II/537 SPOLU:							61,977
II/538	SUC PSK - PP	2733A00303	zač. cesty II/538, križ. I/18 x III/3060 x II/538, Štrba Časť Tatranská Štrba, okr. Poprad	2733A00500	križ. II/538 x MK, okr. Poprad	PP	7,393
II/538 SPOLU:							7,393
II/539	SUC PSK - PP	2733A00402	zač. cesty II/539, križ. I/18 x II/539, okr. Poprad	2733A00801	križ. II/537 x II/539 x MK, Vysoké Tatry Časť Vyšné Hágy, okr. Poprad	PP	6,671
II/539 SPOLU:							6,671
II/540	SUC PSK - PP	2734A00601	zač. cesty II/540, križ. II/540 x I/66, Veľká Lomnica, okr. Kežmarok	2733B00400	križ. II/540 x MK, okr. Kežmarok	KK	4,734
		2733B00400	hr. okr. Poprad, Kežmarok	2733A01204	križ. II/537 x II/540, Vysoké Tatry Časť Tatranská L, okr. Poprad	PP	4,098
II/540 SPOLU:							8,832
II/541	SC ŽSK - HPOV	2542A01300	zač. cesty II/541, križ. II/507 x II/541, Kotešová, okr. Bytča	2542B00200	križ. II/541 x MK, Veľké Rovné, okr. Bytča	BY	14,278
	SC ŽSK - KYS	2542B00200	hr. spr. SC ŽSK - HPOV, SC ŽSK - KYS, Veľké Rovné, hr. okr. Bytča, Čadca	2524B00100	križ. II/541 x MK, Vysoká Nad Kysucou Časť Semet, okr. Čadca	CA	1,948
		2524B00100	Vysoká Nad Kysucou Časť Semet, hr. okr. Bytča, Čadca	2524B00200	Vysoká Nad Kysucou Časť Semet, hr. okr. Bytča, Čadca	BY	0,036
		2524B00200	hr. okr. Bytča, Čadca	2524A01502	križ. II/487 x II/541, Turzovka, okr. Čadca	CA	2,317
II/541 SPOLU:							18,579
II/542	SUC PSK - PP	2732A00101	zač. cesty II/542, križ. II/542 x I/66 x MK, Spišská Belá, okr. Kežmarok	2732A00600	križ. II/542 x MK, Slovenská Ves, okr. Kežmarok	KK	7,740
	SUC PSK - SL	2732A00600	kon. cesty III/3106, križ. III/3106 x II/542, hr. spr. SUC PSK - PP, SUC PSK - SL, okr. Kežmarok	2714A00102	križ. II/542 x II/543, okr. Kežmarok		21,949
II/542 SPOLU:							29,689

ÚSEKY CIEST I. A II. TRIEDY



ČLENIENIE: SPRÁVCA / OKRES

STAV CESTNEJ SIETE K: 01.01.2023

ČÍSLO CESTY	SPRÁVCA	POČIATOČNÝ UZOL	POPIS POČIATOČNÉHO UZLA	KONCOVÝ UZOL	POPIS KONCOVÉHO UZLA	OKRES	DĹŽKA [km]
II/543	SUC PSK - SL	2732A00201	zač. cesty II/543, križ. II/543 x I/77, Hniezdne, okr. Stará Ľubovňa	2714B00100	križ. II/543 x MK, Haligovce, okr. Stará Ľubovňa	SL	19,958
		2714B00100	hr. okr. Stará Ľubovňa, Kežmarok	2714B00300	križ. II/543 x MK, okr. Kežmarok	KK	9,919
	CU	2714B00300	hr. vl. PO SK, STAT, hr. spr. CU, SUC PSK - SL, Spišská Stará Ves Časť Lysá N, okr. Kežmarok	2714B00200	hr. vl. PO SK, STAT, hr. spr. CU, SUC PSK - SL, Spišská Stará Ves Časť Lysá N, okr. Kežmarok		0,069
	SUC PSK - SL	2714B00200	hr. vl. PO SK, STAT, hr. spr. CU, SUC PSK - SL, okr. Kežmarok	2714A00200	hr. vl. PO SK, STAT, hr. spr. CU, SUC PSK - SL, okr. Kežmarok		0,229
II/543 SPOLU:							30,175
II/545	SUC PSK - PO	2744A00102	zač. cesty II/545, križ. I/18 x II/545, Kapušany, okr. Prešov	2744B00100	križ. II/545 x MK, okr. Prešov	PO	10,176
		2744B00100	hr. okr. Prešov, Bardejov	2744B01100	hr. okr. Prešov, Bardejov	BJ	0,196
		2744B01100	hr. okr. Prešov, Bardejov	2744B01200	križ. II/545 x MK, okr. Prešov	PO	0,533
		2744B01200	hr. okr. Prešov, Bardejov	2744B01300	hr. okr. Prešov, Bardejov	BJ	0,155
		2744B01300	hr. okr. Prešov, Bardejov	2744B01400	hr. okr. Prešov, Bardejov	PO	0,026
		2744B01400	hr. okr. Prešov, Bardejov	2744B01500	hr. okr. Prešov, Bardejov	BJ	0,268
		2744B01500	hr. okr. Prešov, Bardejov	2744B01600	hr. okr. Prešov, Bardejov	PO	0,136
	2744B01600	hr. okr. Prešov, Bardejov	2744A26900	hr. okr. Prešov, Bardejov	BJ	2,250	
SUC PSK - BJ	2744A26900	križ. II/545 x MK, hr. spr. SUC PSK - BJ, SUC PSK - PO, Raslavice, okr. Bardejov	2724A00200	križ. II/545 x MK, okr. Bardejov		28,038	
II/545 SPOLU:							41,778
II/546	SUC PSK - PO	3722A00238	zač. cesty II/546, križ. I/18 x II/546 x D1 x MK x R4, Prešov, okr. Prešov	3722B01000	križ. II/546 x MK, okr. Prešov	PO	24,030
	SC KSK - SNV	3722B01000	hr. vl. KE SK, PO SK, hr. spr. SC KSK - SNV, SUC PSK - PO, hr. okr. Gelnica, Prešov	3712B01100	križ. II/546 x MK, Nálepko Časť Čierna Hora, okr. Gelnica	GL	46,203
		3712B01100	Hnilčík, hr. okr. Gelnica, Spišská Nová Ves	3712A00300	križ. II/546 x MK, Hnilčík, okr. Spišská Nová Ves	SN	6,114
II/546 SPOLU:							76,347
II/547	MAG KE	3724A01322	zač. cesty II/547, križ. I/20 x II/547 x MK, Košice, okr. Košice I	3724B00100	križ. II/547 x MK, okr. Košice I	KE1	16,498
	SC KSK - SNV	3724B00100	hr. vl. KE, KE SK, hr. spr. MAG-KE, SC KSK - SNV, hr. okr. Košice - okolie, Košice I	3724B01100	križ. III/3357 x II/547, okr. Košice - okolie	KS	8,463
		3724B01100	hr. okr. Gelnica, Košice - okolie	3721B00900	križ. II/547 x MK, okr. Gelnica	GL	19,099
		3721B00900	hr. okr. Gelnica, Spišská Nová Ves	3721B00300	križ. II/547 x MK, okr. Spišská Nová Ves	SN	13,172
	SUC PSK - PP	3721B00300	hr. vl. KE SK, PO SK, hr. spr. SC KSK - SNV, SUC PSK - PP, hr. okr. Levoča, Spišská Nová Ves	3721A00100	zač. cesty III/3213, križ. III/3213 x II/547, okr. Levoča	LE	4,772
II/547 SPOLU:							62,004
II/548	MAG KE	3724A00105	zač. cesty II/548, križ. I/16 x II/548, okr. Košice II	3742B00900	križ. II/548 x MK, okr. Košice II	KE2	2,891
	SC KSK - KS	3742B00900	hr. vl. KE, KE SK, hr. spr. MAG-KE, SC KSK - KS, hr. okr. Košice II, Košice - okolie	3723B00100	križ. II/548 x MK, okr. Košice - okolie	KS	40,710
	SC KSK - SNV	3723B00100	hr. spr. SC KSK - KS, SC KSK - SNV, hr. okr. Gelnica, Košice - okolie	3723A00200	križ. II/548 x MK, okr. Gelnica	GL	4,502
II/548 SPOLU:							48,103

ÚSEKY CIEST I. A II. TRIEDY



ČLENIENIE: SPRÁVCA / OKRES

STAV CESTNEJ SIETE K: 01.01.2023

ČÍSLO CESTY	SPRÁVCA	POČIATOČNÝ UZOL	POPIS POČIATOČNÉHO UZLA	KONCOVÝ UZOL	POPIS KONCOVÉHO UZLA	OKRES	DĹŽKA [km]
II/549	SC KSK - SNV	3723A00100	zač. cesty II/549, križ. II/546 x II/549, Mníšek Nad Hnilcom, okr. Gelnica	3714B00200	križ. II/549 x MK, okr. Gelnica	GL	20,613
	SC KSK - RV	3714B00200	hr. spr. SC KSK - RV, SC KSK - SNV, hr. okr. Gelnica, Rožňava	3732A00400	križ. II/549 x MK, Krásnohorské Podhradie, okr. Rožňava	RV	9,892
II/549 SPOLU:							30,505
II/550	SC KSK - KS	3741A00100	zač. cesty II/550, križ. I/16 x II/550, okr. Košice - okolie	3723A00301	križ. II/550 x MK, Jasov, okr. Košice - okolie	KS	10,314
II/550 SPOLU:							10,314
II/552	MAG KE	3724A01603	zač. cesty II/552, križ. I/16 x II/552, Košice, okr. Košice IV	3831B00200	križ. II/552 x MK, Košice, okr. Košice IV	KE4	6,312
	SC KSK - KS	3831B00200	hr. vl. KE SK, KE SK, hr. spr. MAG-KE, SC KSK - KS, hr. okr. Košice IV, Košice - okolie	3831B00100	križ. II/552 x MK, okr. Košice - okolie	KS	20,312
	SC KSK - TV	3831B00100	hr. spr. SC KSK - KS, SC KSK - TV, hr. okr. Trebišov, Košice - okolie	3832B00100	križ. III/3663 x II/552, okr. Trebišov	TV	28,857
	SC KSK - MI	3832B00100	hr. spr. SC KSK - MI, SC KSK - TV, hr. okr. Trebišov, Michalovce	3841A00300	kon. cesty III/3760, križ. III/3760 x II/552, okr. Michalovce	MI	29,643
II/552 SPOLU:							85,124
II/554	SC KSK - MI	3832A00301	zač. cesty II/554, križ. II/552 x II/554, Oborín, okr. Michalovce	3814B00100	križ. II/554 x MK, Rakovec Nad Ondavou, okr. Michalovce	MI	29,011
	SUC PSK - VT	3814B00100	hr. vl. KE SK, PO SK, hr. spr. SC KSK - MI, SUC PSK - VT, hr. okr. Michalovce, Vranov nad Topľou	2834B00100	križ. II/554 x MK, Girovce, okr. Vranov nad Topľou	VT	29,470
	SUC PSK - HE	2834B00100	hr. spr. SUC PSK - HE, SUC PSK - VT, hr. okr. Humenné, Vranov nad Topľou	2834B00600	zač. cesty III/3823, križ. III/3823 x II/554, Ruská Kajňa, okr. Humenné	HE	12,928
		2834B00600	hr. okr. Medzilaborce, Humenné	2832B00200	zač. cesty III/3861, križ. III/3861 x II/554, Repejov, okr. Medzilaborce	ML	10,919
SUC PSK - SK	2832B00200	hr. spr. SUC PSK - HE, SUC PSK - SK, hr. okr. Stropkov, Medzilaborce	2832A00200	križ. II/554 x MK, Havaj, okr. Stropkov	SP	6,104	
II/554 SPOLU:							88,432
II/555	SC KSK - MI	3814A00103	zač. cesty II/555, križ. I/19 x II/555 x MK, Michalovce, okr. Michalovce	3843B00100	križ. II/555 x MK, okr. Michalovce	MI	33,037
	SC KSK - TV	3843B00100	hr. spr. SC KSK - MI, SC KSK - TV, hr. okr. Trebišov, Michalovce	3834A01803	križ. II/555 x MK, okr. Trebišov	TV	9,743
II/555 SPOLU:							42,780
II/556	SUC PSK - VT	2833A00103	zač. cesty II/556, križ. I/18 x II/556 x MK, Hanušovce Nad Topľou, okr. Vranov nad Topľou	2833B00100	križ. II/556 x MK, Ďurdoš, okr. Vranov nad Topľou	VT	5,799
		2833B00100	hr. okr. Svidník, Vranov nad Topľou	2833A03000	križ. II/556 x MK, Mičakovce Tarbaj, okr. Svidník	SK	1,630
	SUC PSK - BJ	2833A03000	zač. cesty III/3532, križ. III/3532 x II/556, hr. spr. SUC PSK - BJ, SUC PSK - VT, okr. Svidník	2833B00600	križ. II/556 x MK, Fijaš, okr. Svidník		7,035
		2833B00600	hr. okr. Svidník, Stropkov	2833A03300	zač. cesty III/3571, križ. III/3571 x II/556, okr. Stropkov	SP	5,370
II/556 SPOLU:							19,834
II/558	SUC PSK - VT	3812A00103	zač. cesty II/558, križ. I/15 x II/558, hr. vl. PO SK, STAT, hr. spr. SSC - IVSC KE, SUC PSK - VT, Sedlíská Časť Podčičva, okr. Vranov nad Topľou	3812B00100	križ. III/3639 x II/558, okr. Vranov nad Topľou	VT	3,175
	SUC PSK - HE	3812B00100	hr. spr. SUC PSK - HE, SUC PSK - VT, hr. okr. Humenné, Vranov nad Topľou	3812A07304	križ. II/558 x MK, okr. Humenné	HE	8,773
	SSC - IVSC KE	3812A07304	križ. II/558 x I/74 x I/74A, hr. vl. PO SK, STAT, hr. spr. SSC - IVSC KE, SUC PSK - HE, okr. Humenné	3812A07305	križ. II/558 x I/74 x I/74A, hr. vl. PO SK, STAT, hr. spr. SSC - IVSC KE, SUC PSK - HE, okr. Humenné		0,023
	SUC PSK - HE	3821A00104	križ. II/558 x I/74, okr. Snina	3822A01000	kon. cesty II/566, križ. II/558 x II/566, okr. Snina	SV	27,189
II/558 SPOLU:							39,160

ÚSEKY CIEST I. A II. TRIEDY



ČLENIENIE: SPRÁVCA / OKRES

STAV CESTNEJ SIETE K: 01.01.2023

ČÍSLO CESTY	SPRÁVCA	POČIATOČNÝ UZOL	POPIS POČIATOČNÉHO UZLA	KONCOVÝ UZOL	POPIS KONCOVÉHO UZLA	OKRES	DĹŽKA [km]
II/559	SUC PSK - HE	3812A00504	zač. cesty II/559, križ. II/559 x I/74 x I/74A x MK, Humenné, okr. Humenné	2834B00200	zač. cesty III/3848, križ. III/3848 x II/559, okr. Humenné	HE	21,009
		2834B00200	hr. okr. Medzilaborce, Humenné	2814B00200	križ. II/559 x MK, Čertizné, okr. Medzilaborce	ML	35,035
	2814B00200	hr. vl. PO SK, STAT, hr. spr. CU, SUC PSK - HE, okr. Medzilaborce	2814A00100	hr. vl. PO SK, STAT, hr. spr. CU, SUC PSK - HE, okr. Medzilaborce	0,055		
II/559 SPOLU:							56,099
II/560	SUC TTSK - TT	3533A05501	zač. cesty II/560, križ. II/504 x II/560, Trnava, okr. Trnava	3531A03100	križ. II/560 x MK, Dechtice, okr. Trnava	TT	17,791
II/560 SPOLU:							17,791
II/561	SUC TTSK - TT	4512A00504	zač. cesty II/561, križ. III/1352 x II/507 x II/561, Galanta, okr. Galanta	4514B00400	križ. II/561 x MK, okr. Galanta	GA	14,189
	RSUC NR - NZ	4514B00400	hr. vl. NR SK, TT SK, hr. spr. RSUC NR - NZ, SUC TTSK - TT, hr. okr. Galanta, Šaľa	4514B00100	hr. vl. NR SK, TT SK, hr. spr. RSUC NR - NZ, SUC TTSK - TT, hr. okr. Galanta, Šaľa	SA	1,604
	SUC TTSK - TT	4514B00100	hr. vl. NR SK, TT SK, hr. spr. RSUC NR - NZ, SUC TTSK - TT, hr. okr. Galanta, Šaľa	4514B00200	križ. II/561 x MK, Trstice, okr. Galanta	GA	7,995
	SUC TTSK - DS	4514B00200	hr. spr. SUC TTSK - DS, SUC TTSK - TT, hr. okr. Galanta, Dunajská Streda	4532A00200	križ. II/561 x MK, Veľký Meder, okr. Dunajská Streda	DS	19,336
II/561 SPOLU:							43,124
II/562	RSUC NR - NR	4521A00501	zač. cesty II/562, križ. II/562 x I/64, Nitra, okr. Nitra	4512B00200	križ. II/562 x MK, okr. Nitra	NR	14,531
	RSUC NR - NZ	4512B00200	hr. spr. RSUC NR - NR, RSUC NR - NZ, hr. okr. Nitra, Šaľa	4514A00200	križ. II/562 x MK, Trnovec Nad Váhom, okr. Šaľa	SA	5,459
II/562 SPOLU:							19,990
II/563	RSUC NR - NZ	4523A00100	zač. cesty II/563, hr. vl. NR SK, NZ, hr. spr. NZ, RSUC NR - NZ, Nové Zámky, okr. Nové Zámky	4541B01100	križ. II/563 x MK, okr. Nové Zámky	NZ	10,271
		4541B01100	hr. okr. Nové Zámky, Komárno	4541B01000	hr. okr. Nové Zámky, Komárno	KN	0,999
		4541B01000	hr. okr. Nové Zámky, Komárno	4541B00100	križ. II/563 x MK, Komoča, okr. Nové Zámky	NZ	3,621
	RSUC NR - KN	4541B00100	hr. spr. RSUC NR - KN, RSUC NR - NZ, hr. okr. Nové Zámky, Komárno	4541A00202	križ. II/563 x II/573 x MK, Kolárovo, okr. Komárno	KN	4,334
II/563 SPOLU:							19,225
II/564	RSUC NR - LV	4522A00400	zač. cesty III/1585, križ. III/1585 x II/564 x I/76, Tlmače, okr. Levice	4631B00100	križ. II/564 x MK, okr. Levice	LV	51,479
	RSUC NR - NZ	4631B00100	hr. spr. RSUC NR - LV, RSUC NR - NZ, hr. okr. Nové Zámky, Levice	4633A01301	križ. II/564 x MK, okr. Nové Zámky	NZ	18,320
II/564 SPOLU:							69,799
II/566	SC KSK - MI	3823A00104	zač. cesty II/566, križ. I/19 x II/566, Tibava, okr. Sobrance	3822B00300	križ. II/566 x MK, Ruský Hrabovec, okr. Sobrance	SO	20,262
	SUC PSK - HE	3822B00300	hr. vl. KE SK, PO SK, hr. spr. SC KSK - MI, SUC PSK - HE, hr. okr. Sobrance, Snina	3822A01500	zač./kon. nevyb. úseku, okr. Snina	SV	13,981
II/566 SPOLU:							34,243
II/567	SUC PSK - HE	2832A00600	zač. cesty II/567, križ. II/559 x II/567, Medzilaborce, okr. Medzilaborce	2843B00100	križ. II/567 x MK, Svetlice, okr. Medzilaborce	ML	18,680
		2843B00100	hr. okr. Medzilaborce, Humenné	2843B00200	križ. II/567 x MK, Nižná Jablonka, okr. Humenné	HE	5,685
		2843B00200	hr. okr. Snina, Humenné	3821A00700	križ. II/567 x MK, Snina, okr. Snina	SV	19,846
II/567 SPOLU:							44,211

ÚSEKY CIEST I. A II. TRIEDY



ČLENIENIE: SPRÁVCA / OKRES

STAV CESTNEJ SIETE K: 01.01.2023

ČÍSLO CESTY	SPRÁVCA	POČIATOČNÝ UZOL	POPIS POČIATOČNÉHO UZLA	KONCOVÝ UZOL	POPIS KONCOVÉHO UZLA	OKRES	DĹŽKA [km]
II/571	BBRSC-JUH	4622A00201	zač. cesty II/571, križ. II/571 x I/71, okr. Lučenec	4622A01900	zač. cesty III/2677, križ. III/2677 x II/571, hr. spr. BB RSC - LC, BB RSC - RS, Šurice, okr. Lučenec	LC	12,011
		4622B00100	Šurice, hr. okr. Lučenec, Rimavská Sobota	4712A00200	križ. II/571 x MK, Abovce, okr. Rimavská Sobota	RS	41,440
II/571 SPOLU:							53,451
II/572	MAG BA	4424A00102	zač. cesty II/572, križ. I/2 x II/572 x MK, Bratislava, hr. okr. Bratislava IV, Bratislava I	4424A00201	zač. cesty II/502, križ. II/502 x II/572 x MK, Bratislava, okr. Bratislava I	BA1	3,458
		4424A00201	zač. cesty II/502, križ. II/502 x II/572 x MK, Bratislava, hr. okr. Bratislava I, Bratislava III	4424A00300	križ. II/572 x MK, Bratislava, okr. Bratislava III	BA3	0,409
		4424A00300	Bratislava, hr. okr. Bratislava II, Bratislava III	4424B00100	križ. II/572 x II/572A, okr. Bratislava II	BA2	8,452
	SC BSK	4424B00100	hr. vl. BA , BA SK, hr. spr. MAG-BA, SC BSK, hr. okr. Bratislava II, Senec	4424B00200	križ. III/1053 x II/572, Most Pri Bratislave Časť Stud, okr. Senec	SC	5,878
		4424B00200	hr. vl. BA SK, TT SK, hr. spr. SC BSK, SUC TTSK - DS, okr. Senec	4424B04300	hr. vl. BA SK, TT SK, hr. spr. SC BSK, SUC TTSK - DS, okr. Senec		0,104
	SUC TTSK - DS	4424B04300	hr. okr. Senec, Dunajská Streda	4531A06700	križ. II/572 x MK, Dunajská Streda, okr. Dunajská Streda	DS	30,511
II/572 SPOLU:							48,812
II/572A	NEZN	4424A99404	zač. cesty II/572A, križ. II/572 x II/572A, hr. vl. BA , NEZN, hr. spr. MAG-BA, NEZN, okr. Bratislava II	4424B04800	križ. II/572A x D4, okr. Bratislava II	BA2	3,179
		4424B04800	hr. okr. Bratislava II, Senec	4424A99304	križ. II/572 x II/572A, okr. Senec	SC	2,062
II/572A SPOLU							5,241
II/573	SUC TTSK - TT	4512A01011	zač. cesty II/573, križ. II/573 x I/62 x R1, okr. Galanta	4512B00400	križ. II/573 x MK, okr. Galanta	GA	9,367
	RSUC NR - NZ	4512B00400	hr. vl. NR SK, TT SK, hr. spr. RSUC NR - NZ, SUC TTSK - TT, hr. okr. Galanta, Šaľa	4532B00400	križ. II/573 x MK, Neded, okr. Šaľa	SA	26,921
		4532B00400	hr. okr. Nové Zámky, Šaľa	4532B00200	hr. okr. Nové Zámky, Šaľa	NZ	1,731
	RSUC NR - KN	4532B00200	hr. spr. RSUC NR - KN, RSUC NR - NZ, hr. okr. Nové Zámky, Komárno	4543A00200	križ. II/573 x MK, Komárno, okr. Komárno	KN	28,869
II/573 SPOLU:							66,888
II/574	SC TN SK - PB	2543A00200	zač. cesty II/574, križ. II/507 x II/574, Pruské, okr. Ilava	3521B00200	križ. II/574 x MK, okr. Ilava	IL	14,633
	SC TN SK - TN	3521B00200	hr. spr. SC TN SK - PB, SC TN SK - TN, hr. okr. Ilava, Trenčín	3521B00700	hr. spr. SC TN SK - PB, SC TN SK - TN, hr. okr. Ilava, Trenčín	TN	1,413
		3521B00700	hr. okr. Ilava, Trenčín	3521B00800	hr. okr. Ilava, Trenčín	IL	0,300
		3521B00800	hr. okr. Ilava, Trenčín	3521B00100	hr. okr. Ilava, Trenčín	TN	2,662
	SC TN SK - PD	3521B00100	hr. spr. SC TN SK - PD, SC TN SK - TN, hr. okr. Prievidza, Trenčín	3524A00302	križ. II/574 x I/9, okr. Prievidza	PD	32,502
II/574 SPOLU:							51,510
II/575	SUC PSK - SK	2831A00300	zač. cesty II/575, križ. I/15 x II/575, Stropkov, okr. Stropkov	2832A01500	križ. II/575 x MK, Malá Poľana, okr. Stropkov	SP	18,578
	SUC PSK - HE	2832A01500	kon. cesty III/3587, križ. III/3587 x II/575, hr. spr. SUC PSK - HE, SUC PSK - SK, Malá Poľana, okr. Stropkov	2832B00100	kon. cesty III/3587, križ. III/3587 x II/575, hr. spr. SUC PSK - HE, SUC PSK - SK, Malá Poľana, okr. Stropkov		3,136
		2832B00100	hr. okr. Stropkov, Medzilaborce	2841A00100	križ. II/575 x MK, Palota, okr. Medzilaborce	ML	17,260
II/575 SPOLU:							38,974

ÚSEKY CIEST I. A II. TRIEDY



ČLENIENIE: SPRÁVCA / OKRES

STAV CESTNEJ SIETE K: 01.01.2023

ČÍSLO CESTY	SPRÁVCA	POČIATOČNÝ UZOL	POPIS POČIATOČNÉHO UZLA	KONCOVÝ UZOL	POPIS KONCOVÉHO UZLA	OKRES	DĹŽKA [km]
II/576	SUC PSK - VT	3812A04104	zač. cesty II/576, križ. II/576 x I/79 x MK, Vranov Nad Topľou, okr. Vranov nad Topľou	3813B00100	križ. II/576 x MK, okr. Vranov nad Topľou	VT	16,900
	SC KSK - KS	3813B00100	hr. vl. KE SK, PO SK, hr. spr. SC KSK - KS, SUC PSK - VT, hr. okr. Košice - okolie, Vranov nad Topľou	3831A00100	križ. II/576 x MK, Bohdanovce, okr. Košice - okolie	KS	24,764
II/576 SPOLU:							41,664
II/578	BBRSC-SEVER	3614A05807	zač. cesty II/578, križ. II/578 x R1, Banská Bystrica, okr. Banská Bystrica	3614A00500	križ. II/578 x MK, Kordíky, okr. Banská Bystrica	BB	10,124
		3613A00300	zač./kon. nevyb. úseku, okr. Žiar nad Hronom	3613A00200	križ. II/578 x MK, Kremnica, okr. Žiar nad Hronom	ZH	9,992
II/578 SPOLU:							20,116
II/579	SC TN SK - PD	3542A00101	zač. cesty II/579, križ. II/579 x I/64, Partizánske Čast' Veľké Bielic, okr. Partizánske	3524A00402	križ. II/579 x MK, Hradište, okr. Partizánske	PE	7,143
II/579 SPOLU:							7,143
II/580	RSUC NR - NZ	4523A00500	zač. cesty III/1497, križ. III/1497 x II/580 x I/75, okr. Nové Zámky	4524B00200	križ. II/580 x MK, Beša, okr. Nové Zámky	NZ	26,226
	RSUC NR - LV	4524B00200	hr. spr. RSUC NR - LV, RSUC NR - NZ, Beša, hr. okr. Nové Zámky, Levice	4522A00302	križ. II/580 x I/76, Kalná Nad Hronom, okr. Levice	LV	12,125
II/580 SPOLU:							38,351
II/581	SUC TTSK - SE	3513A00700	zač. cesty II/581, kon. cesty III/1147, križ. III/1147 x I/51 x II/581, okr. Senica	3513B00200	križ. II/581 x MK, okr. Senica	SE	10,285
	SC TN SK - TN	3513B00200	hr. vl. TN SK, TT SK, hr. spr. SC TN SK - TN, SUC TTSK - SE, hr. okr. Senica, Myjava	3513B01400	hr. vl. TN SK, TT SK, hr. spr. SC TN SK - TN, SUC TTSK - SE, hr. okr. Senica, Myjava	MY	0,062
		3513B01400	hr. okr. Senica, Myjava	3513B01500	hr. okr. Senica, Myjava	SE	0,074
		3513B01500	hr. okr. Senica, Myjava	3514B00300	križ. II/581 x MK, okr. Myjava	MY	18,016
		3514B00300	hr. okr. Nové Mesto nad Váhom, Myjava	3514A00109	križ. III/1230 x II/581, okr. Nové Mesto nad Váhom	NM	13,041
II/581 SPOLU:							41,478
II/582	SC KSK - MI	3814A03006	zač. cesty II/582, križ. I/18 x II/582 x MK, Michalovce, okr. Michalovce	3823B00200	križ. II/582 x MK, Poruba Pod Vihorlatom, okr. Michalovce	MI	22,955
		3823B00200	hr. okr. Sobrance, Michalovce	3823A00202	križ. II/582 x MK, Sobrance, okr. Sobrance	SO	9,431
II/582 SPOLU:							32,386
II/583	SC ŽSK - HPOV	2631A00405	zač. cesty II/583, križ. I/11 x III/2070 x II/583 x MK, Žilina Čast' Budatín, okr. Žilina	2632B00200	križ. II/583 x MK, okr. Žilina	ZA	29,989
	SC ŽSK - ORA	2632B00200	hr. spr. SC ŽSK - HPOV, SC ŽSK - ORA, hr. okr. Žilina, Dolný Kubín	2634A00200	križ. II/583 x MK, Párnica, okr. Dolný Kubín	DK	13,946
II/583 SPOLU:							43,935
II/583A	SC ŽSK - HPOV	2631A08505	zač. cesty II/583A, križ. II/583A x I/60, Žilina, okr. Žilina	2631A08701	križ. II/583A x UK, okr. Žilina	ZA	0,985
II/583A SPOLU:							0,985
II/584	SC ŽSK - ORA	2641A00200	zač. cesty II/584, križ. II/584 x I/59, Podbiel, okr. Tvrdošín	2641B00100	križ. II/584 x MK, Zuberec, okr. Tvrdošín	TS	17,311
	SC ŽSK - LIP	2641B00100	hr. spr. SC ŽSK - LIP, SC ŽSK - ORA, hr. okr. Tvrdošín, Liptovský Mikuláš	3621A00902	križ. II/584 x MK, Demänovská Dolina, okr. Liptovský Mikuláš	LM	42,703
	BBRSC-SEVER	3621A00100	okr. Brezno	3623A00304	križ. II/584 x MK, Bystrá, okr. Brezno	BR	10,838
II/584 SPOLU:							70,852
II/584A	SC ŽSK - ORA	2641A02100	zač. cesty II/584A, križ. II/584 x II/584A, Zuberec, okr. Tvrdošín	2641A01900	križ. II/584A x MK, Zuberec, okr. Tvrdošín	TS	1,526
II/584A SPOLU:							1,526

ÚSEKY CIEST I. A II. TRIEDY



ČLENIENIE: SPRÁVCA / OKRES

STAV CESTNEJ SIETE K: 01.01.2023

ČÍSLO CESTY	SPRÁVCA	POČIATOČNÝ UZOL	POPIS POČIATOČNÉHO UZLA	KONCOVÝ UZOL	POPIS KONCOVÉHO UZLA	OKRES	DĹŽKA [km]
II/585	BBRSC-JUH	4622A00301	zač. cesty II/585, križ. II/585 x I/75 x MK, Lučenec, okr. Lučenec	4621B00200	križ. III/2679 x II/585, Trenč Časť Rároš, okr. Lučenec	LC	17,490
	BBRSC-STRED	4621B00200	hr. spr. BBRSC-JUH, BBRSC-STRED, hr. okr. Lučenec, Veľký Krtíš	4621A00200	križ. II/585 x MK, Pôtor, okr. Veľký Krtíš	VK	11,983
II/585 SPOLU:							29,473
II/587	SC KSK - RV	3714A00401	zač. cesty II/587, križ. II/587 x I/67, okr. Rožňava	3734B00300	zač. cesty III/3004, križ. III/3004 x II/587, okr. Rožňava	RV	36,081
	CU	3734B00300	hr. vl. KE SK, STAT, hr. spr. CU, SC KSK - RV, okr. Rožňava	3734A00100	hr. vl. KE SK, STAT, hr. spr. CU, SC KSK - RV, okr. Rožňava		0,045
II/587 SPOLU:							36,126
II/588	RSUC NR - KN	4544A00100	zač. cesty II/588, križ. II/588 x I/63, Moča, okr. Komárno	4542B00600	križ. III/1464 x II/588, okr. Komárno	KN	10,812
		4542B00600	hr. okr. Nové Zámky, Komárno	4542A01400	hr. okr. Nové Zámky, Komárno	NZ	0,057
	RSUC NR - NZ	4542A01400	zač. cesty III/1476, križ. III/1476 x II/588, hr. spr. RSUC NR - KN, RSUC NR - NZ, okr. Nové Zámky	4542B00300	hr. spr. RSUC NR - LV, RSUC NR - NZ, hr. okr. LV, NZ		14,105
	RSUC NR - LV	4542B00300	hr. spr. RSUC NR - LV, RSUC NR - NZ, hr. okr. Nové Zámky, Levice	4524A00300	križ. II/588 x MK, Málaš, okr. Levice	LV	15,256
II/588 SPOLU:							40,230
II/589	RSUC NZ - KN	4543A00804	zač. CK II/589, križ. II/589, okr. Komárno	4541B00200	hr. spr. RSUC NR - KN, RSUC NR - NZ, hr. okr. KN, NZ	KN	20,419
	RSUC NR - NZ	4541B00200	hr. spr. RSUC NR - KN, RSUC NR - NZ, hr. okr. KN, NZ	4524A00500	križ. II/589, I/75, hr. spr. RSUC NR - NZ, SSC - IVSC BA, hr. vl. NR SK, STAT, Kolta, kon. CK II/589	NZ	11,516
II/589 SPOLU:							31,935
II/590	SC BSK	3444A01703	zač. cesty II/590, križ. II/503 x II/590, Malacky, okr. Malacky	3442B00200	križ. II/590 x MK, Studienka, okr. Malacky	MA	15,927
	SUC TTSK - SE	3442B00200	hr. vl. BA SK, TT SK, hr. spr. SC BSK, SUC TTSK - SE, hr. okr. Senica, Malacky	3424B00600	križ. II/590 x MK, okr. Senica	SE	19,589
		3424B00600	hr. okr. Senica, Skalica	3424A01600	križ. II/590 x MK, Holíč, okr. Skalica	SI	13,912
II/590 SPOLU:							49,428
II/591	BBRSC-SEVER	3614A01200	zač. cesty II/591, križ. II/591 x I/66 x MK, Banská Bystrica, okr. Banská Bystrica	3632B00500	križ. II/591 x MK, Sebedín - Bečov, okr. Banská Bystrica	BB	16,581
	BBRSC-STRED	3632B00500	hr. spr. BBRSC-SEVER, BBRSC-STRED, hr. okr. Banská Bystrica, Zvolen	3632A01501	križ. I/16 x II/591 x MK, Zvolenská Slatina, okr. Zvolen	ZV	9,125
		3632A01801	križ. II/16 x II/591 x MK, okr. Detva	3643B01800	križ. II/591 x MK, okr. Detva	DT	21,784
		3643B01800	hr. okr. Detva, Veľký Krtíš	4621A01700	križ. II/591 x MK, Dolná Strehová, okr. Veľký Krtíš	VK	20,229
II/591 SPOLU:							67,719
II/592	SC TN SK - PD	3523A01202	zač. cesty II/592, križ. III/1770 x II/592 x I/9 x MK, Bánovce Nad Bebravou, okr. Bánovce nad Bebravou	3541B00500	križ. II/592 x MK, Rybany, okr. Bánovce nad Bebravou	BN	6,913
		3541B00500	hr. okr. Partizánske, Bánovce nad Bebravou	3541B01400	zač. cesty III/1745, križ. III/1745 x II/592, Ostratice, okr. Partizánske	PE	0,719
		3541B01400	hr. okr. Partizánske, Bánovce nad Bebravou	3541B01300	hr. okr. Partizánske, Bánovce nad Bebravou	BN	0,155
		3541B01300	hr. okr. Partizánske, Bánovce nad Bebravou	3541A00800	križ. II/592 x MK, Nadlice, okr. Partizánske	PE	4,461
II/592 SPOLU:							12,248

ÚSEKY CIEST I. A II. TRIEDY



ČLENIENIE: SPRÁVCA / OKRES

STAV CESTNEJ SIETE K: 01.01.2023

ČÍSLO CESTY	SPRÁVCA	POČIATOČNÝ UZOL	POPIS POČIATOČNÉHO UZLA	KONCOVÝ UZOL	POPIS KONCOVÉHO UZLA	OKRES	DĹŽKA [km]
II/593	RSUC NR - NR	3543A00104	zač. cesty II/593, križ. II/593 x I/64 x UK, okr. Nitra	3543B00500	križ. III/1666 x II/593, Dolné Lefantovce, okr. Nitra	NR	12,857
	RSUC NR - TO	3543B00500	hr. spr. RSUC NR - NR, RSUC NR - TO, hr. okr. Nitra, Topoľčany	3541B00200	križ. II/593 x MK, Solčany, okr. Topoľčany	TO	14,509
		3541B00200	hr. okr. Partizánske, Topoľčany	3541A02800	hr. okr. Partizánske, Topoľčany	PE	0,007
	SC TN SK - PD	3541A02800	zač. cesty III/1702, križ. III/1702 x II/593, hr. vl. NR SK, TN SK, hr. spr. RSUC NR - TO, SC TN SK - PD, okr. Partizánske	3542A00500	križ. II/593 x MK, Partizánske Časť Veľké Bielic, okr. Partizánske		13,450
II/593 SPOLU:							40,823
II/594	BBRSC-JUH	4622A00600	zač. cesty II/594, križ. II/585 x II/594, okr. Lučenec	4621B00300	križ. II/594 x MK, Kalonda, okr. Lučenec	LC	7,734
	CU	4621B00300	hr. vl. BB SK, STAT, hr. spr. BBRSC-JUH, CU, okr. Lučenec	4621A03900	hr. vl. BB SK, STAT, hr. spr. BBRSC-JUH, CU, okr. Lučenec		0,173
II/594 SPOLU:							7,907
II/595	BBRSC-JUH	3643A01100	zač. cesty III/2644, križ. I/16 x III/2644 x II/595, okr. Lučenec	3643B00200	zač. cesty III/2644, križ. I/16 x III/2644 x II/595, okr. Lučenec	LC	0,620
		3643B00200	hr. okr. Lučenec, Poltár	3642B00600	križ. II/595 x MK, Zlatno, okr. Poltár	PT	24,767
		3642B00600	hr. okr. Poltár, Rimavská Sobota	3642B00700	hr. okr. Poltár, Rimavská Sobota	RS	0,839
		3642B00700	hr. okr. Poltár, Rimavská Sobota	3642B01100	hr. okr. Poltár, Rimavská Sobota	PT	0,910
		3642B01100	hr. okr. Poltár, Rimavská Sobota	3642B01200	hr. okr. Poltár, Rimavská Sobota	RS	0,221
		3642B01200	hr. okr. Poltár, Rimavská Sobota	3642A00500	križ. II/595 x MK, Kokava Nad Rimavicou, okr. Poltár	PT	4,291
II/595 SPOLU:							31,648
CESTY II. TRIEDY SPOLU:							3 625,025

VOZOVKY NA DIAĽNICIACH A CESTÁCH SR

SO STAVOM CESTNEJ SIETE KU DŇU: 01.01.2023

BRATISLAVA, 2023

VOZOVKY NA DIAĽNICIACH / D



ČLENIENIE: VLASTNÍK / SPRÁVCA

STAV CESTNEJ SIETE K: 01.01.2023

VLASTNÍK	SPRÁVCA	DĹŽKY VOZOVIEK A PLOCHY VOZOVIEK PODĽA DRUHU KRYTU											
		BETÓNOVÝ		BITÚMENOVÝ		DLÁŽDENÝ		DREVENÝ		ŠTRKOVÝ		SPOLU	
		DĹŽKA VOZOVKY [km]	PLOCHA VOZOVKY [m ²]	DĹŽKA VOZOVKY [km]	PLOCHA VOZOVKY [m ²]	DĹŽKA VOZOVKY [km]	PLOCHA VOZOVKY [m ²]	DĹŽKA VOZOVKY [km]	PLOCHA VOZOVKY [m ²]	DĹŽKA VOZOVKY [km]	PLOCHA VOZOVKY [m ²]	DĹŽKA VOZOVKY [km]	PLOCHA VOZOVKY [m ²]
ŠTÁT	ZBL			71,351	786 940							71,351	786 940
ŠTÁT SPOLU:				71,351	786 940							71,351	786 940
NDS a.s.	SSÚD BEHÁROVCE	6,318	54 581	78,101	874 863							84,419	929 444
	SSÚD BRATISLAVA	8,256	82 836	122,746	1 406 061							131,002	1 488 897
	SSÚD LIPTOVSKÝ MIKULÁŠ			98,800	1 092 285							98,8	1 092 285
	SSÚD MALACKY	0,795	10 659	122,082	1 322 984							122,877	1 333 643
	SSÚD MENGUSOVCE	2,609	21 972	101,503	1 140 788							104,112	1 162 760
	SSÚD MARTIN			34,702	370 934							34,702	370 934
	SSÚD POVAŽSKÁ BYSTRICA	4,399	35 192	141,745	1 567 184							146,144	1 602 376
	SSÚD PREŠOV	10,410	115 283	64,726	755 596							75,136	870 879
	SSÚD TRENČÍN			116,094	1 310 648							116,094	1 310 648
	SSÚD TRNAVA			140,860	1 602 048							140,86	1 602 048
	SSÚR ČADCA	1,359	14 236	29,280	334 101							30,639	348 337
	SSÚR KOŠICE			36,507	421 992							36,507	421 992
NDS a.s. SPOLU:		34,146	334 758	1 087,146	12 199 484							1 121,292	12 534 242
Hl.Mesto BA	MAGISTRÁT HL.MESTA BA			4,234	46 600							4,234	46 600
HL.MESTO BRATISLAVA SPOLU:				4,234	46 600							4,234	46 600
BA SK	SC BSK			0,789	7 590							0,789	7 590
SC BSK SPOLU:				0,789	7 590							0,789	7 590
VOZOVKY NA DIAĽNICIACH / D SPOLU:		34,146	334 758	1 163,520	13 040 614							1 197,666	13 375 372

Pozn.:
Dĺžka vozovky - je súčet dĺžok medzikrižovatkových, križovatkových úsekov D,C (v prípade smerovo rozdelených D,C aj dĺžok oddelených častí 2) a dĺžok jej križovatkových vetiev.
V križovatkách D,C je dĺžka vozovky započítaná od hrán spevnenej časti vozovky D,C, preto nie je totožná s dĺžkou diaľnice, cesty.

Smerovo nerozdelená D,C - je pozemná komunikácia s jedným obojsmerným alebo jednosmerným jazdným pásom, pri obojsmernom jazdnom páse sú protismerné jazdné pruhy od seba oddelené len opticky (vodorovným dopravným značením) (STN 73 6100)
Smerovo rozdelená D,C - je obojsmerná pozemná komunikácia s dvoma jednosmernými fyzicky oddelenými jazdnými pásmi. (STN 73 6100)

BETÓNOVÉ VOZOVKY NA DIAĽNICIACH / D



ČLENENIE: VLASTNÍK / SPRÁVCA

STAV CESTNEJ SIETE K: 01.01.2023

VLASTNÍK	SPRÁVCA	DĹŽKY VOZOVIEK , PLOCHY VOZOVIEK BEZ KOREKCIÍ A PLOCHA KOREKCIÍ PODĽA DRUHU KRYTU																	
		SMEROVO NEROZDELENÉ D,C (DVOJPRUH)			KRIŽOVATKOVÉ ÚSEKY - vetvy, privádzače			SPOLU			SMEROVO ROZDELENÉ D,C (ŠTVORPRUH)						SPOLU		
		V SMERE ORIENTÁCIE D,C						SMEROVO NEROZDELENÉ D,C			V SMERE ORIENTÁCIE D,C			PROTI SMERU ORIENTÁCIE D,C			SMEROVO ROZDELENÉ D,C		
		VOZOVKY		KOREKcie	VOZOVKY		KOREKcie	VOZOVKY		KOREKcie	VOZOVKY		KOREKcie	VOZOVKY		KOREKcie	VOZOVKY		KOREKcie
		DĹŽKA [km]	PLOCHA [m ²]	PLOCHA [m ²]	DĹŽKA [km]	PLOCHA [m ²]	PLOCHA [m ²]	DĹŽKA [km]	PLOCHA [m ²]	PLOCHA [m ²]	DĹŽKA [km]	PLOCHA [m ²]	PLOCHA [m ²]	DĹŽKA [km]	PLOCHA [m ²]	PLOCHA [m ²]	DĹŽKA [km]	PLOCHA [m ²]	PLOCHA [m ²]
NDS a.s.	SSÚD BEHÁROVCE	5,057	43 274	768			5,057	43 274	768	0,630	5 264		0,631	5 275		1,261	10 539		
	SSÚD BRATISLAVA				0,446	3 568	0,446	3 568		3,910	37 793	389	3,900	40 743	342	7,810	78 536	732	
	SSÚD LIPTOVSKÝ MIKULÁŠ																		
	SSÚD MALACKY								0,795	9 234	1 425				0,795	9 234	1 425		
	SSÚD MENGUSOVCE								1,296	10 784	119	1,313	10 950	119	2,609	21 734	238		
	SSÚD MARTIN																		
	SSÚD POVAŽSKÁ BYSTRICA								2,179	17 432		2,220	17 760		4,399	35 192			
	SSÚD PREŠOV								5,345	58 299	263	5,065	56 458	263	10,410	114 758	526		
	SSÚD TRENČÍN																		
	SSÚR TRNAVA																		
SSÚR ČADCA	1,359	14 236				1,359	14 236	0											
NDS a.s. SPOLU:		6,416	57 510	768	0,446	3 568	6,862	61 078	768	14,155	138 806	2 196	13,129	131 187	724	27,284	269 993	2 921	
VOZOVKY NA DIAĽNICIACH / D SPOLU:		6,416	57 510	768	0,446	3 568	6,862	61 078	768	14,155	138 806	2 196	13,129	131 187	724	27,284	269 993	2 921	

Pozn.:

Dĺžka vozovky - je súčet dĺžok medzikrižovatkových, križovatkových úsekov D,C (v prípade smerovo rozdelených D,C aj dĺžok oddelených častí 2) a dĺžok jej križovatkových vetiev.

V križovatkách D,C je dĺžka vozovky započítaná od hrán spevnenej časti vozovky D,C, preto nie je totožná s dĺžkou diaľnice, cesty.

Smerovo nerozdelená D,C - je pozemná komunikácia s jedným obojsmerným alebo jednosmerným jazdným pásom, pri obojsmernom jazdnom pásu sú protismerné jazdné pruhy od seba oddelené len opticky (vodorovným dopravným značením) (STN 73 6100)

Smerovo rozdelená D,C - je obojsmerná pozemná komunikácia s dvoma jednosmernými fyzicky oddelenými jazdnými pásmi. (STN 73 6100)

BITÚMENOVÉ VOZOVKY NA DIAĽNICIACH / D



ČLENENIE: VLASTNÍK / SPRÁVCA

STAV CESTNEJ SIETE K: 01.01.2023

VLASTNÍK	SPRÁVCA	DĹŽKY VOZOVIEK , PLOCHY VOZOVIEK BEZ KOREKCIÍ A PLOCHA KOREKCIÍ PODĽA DRUHU KRYTU																	
		SMEROVO NEROZDELENÉ D,C (DVOJPRUH)			KRIŽOVATKOVÉ ÚSEKY - vetvy, privádzače			SPOLU			SMEROVO ROZDELENÉ D,C (ŠTVORPRUH)						SPOLU		
		V SMERE ORIENTÁCIE D,C						SMEROVO NEROZDELENÉ D,C			V SMERE ORIENTÁCIE D,C			PROTI SMERU ORIENTÁCIE D,C			SMEROVO ROZDELENÉ D,C		
		VOZOVKY		KOREKCIE	VOZOVKY		KOREKCIE	VOZOVKY		KOREKCIE	VOZOVKY		KOREKCIE	VOZOVKY		KOREKCIE	VOZOVKY		KOREKCIE
DĹŽKA [km]	PLOCHA [m ²]	PLOCHA [m ²]	DĹŽKA [km]	PLOCHA [m ²]	PLOCHA [m ²]	DĹŽKA [km]	PLOCHA [m ²]	PLOCHA [m ²]	DĹŽKA [km]	PLOCHA [m ²]	PLOCHA [m ²]	DĹŽKA [km]	PLOCHA [m ²]	PLOCHA [m ²]	DĹŽKA [km]	PLOCHA [m ²]	PLOCHA [m ²]		
ŠTÁT	ZBL				17,58	156 907		17,58	156 907		27,377	319 614	1 063	26,394	306 230	3 127	53,771	625 844	4 189
ŠTÁT SPOLU:					17,58	156 907		17,58	156 907		27,377	319 614	1 063	26,394	306 230	3 127	53,771	625 844	4 189
NDS a.s.	SSÚD BEHÁROVCE	1,920	20 496		6,299	51 717	767	8,219	72 213	767	34,943	397 039	1 000	34,939	402 836	1 008	69,882	799 875	2 008
	SSÚD BRATISLAVA				23,414	210 658	10 100	23,414	210 658	10 100	49,086	576 247		50,246	609 057		99,332	1 185 304	
	SSÚD LIPTOVSKÝ MIKULÁŠ	0,318	3 965	588	8,236	72 610	6 414	8,554	76 575	7 002	45,143	503 403		45,103	505 304		90,246	1 008 708	
	SSÚD MALACKY	3,252	35 069		8,206	64 833	3 362	11,458	99 901	3 362	54,922	589 877	4 053	55,702	620 681	5 110	110,624	1 210 558	9 163
	SSÚD MENGUSOVCE				8,819	76 191	381	8,819	76 191	381	46,354	524 274		46,330	539 575	368	92,684	1 063 848	368
	SSÚD MARTIN				3,073	26 465		3,073	26 465		15,840	176 089		15,789	168 379		31,629	344 468	
	SSÚD POVAŽ.BYSTRICA	1,098	12 627		14,983	130 198	1 278	16,081	142 825	1 278	62,991	716 996	293	62,673	702 778	3 015	125,664	1 419 774	3 308
	SSÚD PREŠOV				10,020	88 436	435	10,020	88 436	435	27,212	320 714	4 990	27,494	332 189	8 832	54,706	652 903	13 822
	SSÚD TRENČÍN				8,481	72 382	7 396	8,481	72 382	7 396	53,709	617 631		53,904	613 239		107,613	1 230 869	
	SSÚD TRNAVA				11,053	93 435	9 686	11,053	93 435	9 686	65,059	743 823	4 629	64,748	739 532	10 944	129,807	1 483 355	15 573
SSÚR ČADCA	13,210	168 342		3,369	31 868		16,579	200 210		6,363	68 347		6,338	65 545		12,701	133 892		
SSÚR KOŠICE				7,088	66 097	202	7,088	66 097	202	14,720	181 898		14,699	173 794		29,419	355 693		
NDS a.s. SPOLU:	19,798	240 499	588	113,041	984 891	40 020	132,839	1 225 390	40 608	476,342	5 416 336	14 964	477,965	5 472 909	29 277	954,307	10 889 245	44 242	
HL.mesto BA	MAGISTRÁT HL.MESTA BA				3,299	35 434	587	3,299	35 434	587	0,470	5 464		0,465	5 115		0,935	10 579	
HL.MESTO BRATISLAVA SPOLU:				3,299	35 434	587	3,299	35 434	587	0,470	5 464		0,465	5 115		0,935	10 579		
BA SK	SC BSK				0,789	7 590		0,789	7 590										
SC BSK SPOLU:				0,509	3 375		0,509	3 375											
VOZOVKY NA DIAĽNICIACH / D SPOLU:	19,798	240 499	588	134,429	1 180 607	40 606	154,227	1 421 106	41 194	504,189	5 741 414	16 027	504,824	5 784 254	32 404	1 009,013	11 525 668	48 431	

Pozn.:

Dĺžka vozovky - je súčet dĺžok medzi križovatkovými, križovatkovými úsekmi D,C (v prípade smerovo rozdelených D,C aj dĺžok oddelených častí 2) a dĺžok jej križovatkových vetiev.
V križovatkách D,C je dĺžka vozovky započítaná od hrán spevnenej časti vozovky D,C, preto nie je totožná s dĺžkou diaľnice, cesty.

Smerovo nerozdelená D,C - je pozemná komunikácia s jedným obojsmerným alebo jednosmerným jazdným pásom, pri obojsmernom jazdnom pásu sú protismerné jazdné pruhy od seba oddelené len opticky (vodorovným dopravným značením) (STN 73 6100)

Smerovo rozdelená D,C - je obojsmerná pozemná komunikácia s dvoma jednosmernými fyzicky oddelenými jazdnými pásmi. (STN 73 6100)

VOZOVKY NA DIAĽNICIACH / R



ČLENIENIE: VLASTNÍK / SPRÁVCA

STAV CESTNEJ SIETE K: 01.01.2023

VLASTNÍK	SPRÁVCA	DĹŽKY VOZOVIEK A PLOCHY VOZOVIEK PODĽA DRUHU KRYTU											
		BETÓNOVÝ		BITÚMENOVÝ		DLÁŽDENÝ		DREVENÝ		ŠTRKOVÝ		SPOLU	
		DĹŽKA VOZOVKY [km]	PLOCHA VOZOVKY [m ²]	DĹŽKA VOZOVKY [km]	PLOCHA VOZOVKY [m ²]	DĹŽKA VOZOVKY [km]	PLOCHA VOZOVKY [m ²]	DĹŽKA VOZOVKY [km]	PLOCHA VOZOVKY [m ²]	DĹŽKA VOZOVKY [km]	PLOCHA VOZOVKY [m ²]	DĹŽKA VOZOVKY [km]	PLOCHA VOZOVKY [m ²]
NDS a.s.	SSÚD LIPTOVSKÝ MIKULÁŠ			14,244	148 911							14,244	148 911
	SSÚD MARTIN			3,524	33 835							3,524	33 835
	SSÚD POVAŽSKÁ BYSTRICA			2,990	29 579							2,990	29 579
	SSÚD PREŠOV			8,436	94 560							8,436	94 560
	SSÚD TRENČÍN			11,360	119 048							11,360	119 048
	SSÚR GALANTA			100,670	995 707							103,823	995 707
	SSÚR KOŠICE			31,879	349 221							31,879	349 221
	SSÚR NOVÁ BAŇA			99,901	980 135							99,901	980 135
	SSÚR ZVOLEN			177,098	1 804 449							150,531	1 804 449
NDS a.s. SPOLU:				450,102	4 555 445							450,102	4 555 445
ŠTÁT	VPO			112,693	1 118 795							112,688	1 118 795
	ZBL			66,675	813 436							67,752	813 436
ŠTÁT SPOLU:				179,368	1 932 231							179,368	1 932 231
NR	NR			0,600	4 664							0,600	4 664
NR SPOLU:				0,600	4 664							0,600	4 664
VOZOVKY NA DIAĽNICIACH / R SPOLU:				630,070	6 492 340							630,070	6 492 340

Pozn.:

Dĺžka vozovky - je súčet dĺžok medz križovatkových, križovatkových úsekov D,C (v prípade smerovo rozdelených D,C aj dĺžok oddelených častí 2) a dĺžok jej križovatkových vetiev.

V križovatkách D,C je dĺžka vozovky započítaná od hrán spevnenej časti vozovky D,C, preto nie je totožná s dĺžkou diaľnice, cesty.

Smerovo nerozdelená D,C - je pozemná komunikácia s jedným obojsmerným alebo jednosmerným jazdným pásom, pri obojsmernom jazdnom páse sú protismerné jazdné pruhy od seba oddelené len opticky (vodorovným dopravným značením) (STN 73 6100)

Smerovo rozdelená D,C - je obojsmerná pozemná komunikácia s dvoma jednosmernými fyzicky oddelenými jazdnými pásmi. (STN 73 6100)

BITÚMENOVÉ VOZOVKY NA DIAL'NICIACH / R



ČLENENIE: VLASTNÍK / SPRÁVCA

STAV CESTNEJ SIETE K: 01.01.2023

VLASTNÍK	SPRÁVCA	DĹŽKY VOZOVIEK , PLOCHY VOZOVIEK BEZ KOREKCIÍ A PLOCHA KOREKCIÍ PODĽA DRUHU KRYTU																	
		SMEROVO NEROZDELENÉ D,C (DVOJPRUH)			KRIŽOVATKOVÉ ÚSEKY - vetvy, privádzace			SPOLU			SMEROVO ROZDELENÉ D,C (ŠTVORPRUH)						SPOLU		
		V SMERE ORIENTÁCIE D,C						SMEROVO NEROZDELENÉ D,C			V SMERE ORIENTÁCIE D,C		PROTI SMERU ORIENTÁCIE D,C		SMEROVO ROZDELENÉ D,C				
		VOZOVKY		KOREKCIE	VOZOVKY		KOREKCIE	VOZOVKY		KOREKCIE	VOZOVKY		KOREKCIE	VOZOVKY		KOREKCIE	VOZOVKY		KOREKCIE
		DĹŽKA [km]	PLOCHA [m ²]	PLOCHA [m ²]	DĹŽKA [km]	PLOCHA [m ²]	PLOCHA [m ²]	DĹŽKA [km]	PLOCHA [m ²]	PLOCHA [m ²]	DĹŽKA [km]	PLOCHA [m ²]	PLOCHA [m ²]	DĹŽKA [km]	PLOCHA [m ²]	PLOCHA [m ²]	DĹŽKA [km]	PLOCHA [m ²]	PLOCHA [m ²]
NDS a.s.	SSÚD LIPTOVSKÝ MIKULÁŠ	13,513	143 552		0,731	5 285	74	14,244	148 837	74									
	SSÚD MARTIN				0,849	7 352		0,849	7 352		1,344	13 172		1,331	13 310		2,675	26 482	
	SSÚD POVAŽSKÁ BYSTRICA	1,991	22 618		0,678	4 068	241	2,669	26 686	241	0,161	1 932		0,160	720		0,321	2 652	
	SSÚD PREŠOV	4,472	55 876		1,445	10 661		5,917	66 536		1,125	12 360		1,394	15 664				
	SSÚD TRENČÍN	9,375	98 604		0,823	6 016		10,198	104 620		0,580	7 250		0,582	7 178		1,162	14 428	
	SSÚR GALANTA				13,062	107 917	7 252	13,062	107 917	7 252	43,915	447 197	582	43,693	432 424	336	87,608	879 621	918
	SSÚR KOŠICE				2,050	15 607		2,050	15 607		14,999	166 000	1 750	14,830	164 534	1 330	29,829	330 534	3 080
	SSÚR NOVÁ BAŇA	3,986	42 252		5,823	47 680	1 561	9,809	89 931	1 561	45,079	440 844	2 050	45,013	445 749		90,092	886 593	2 050
SSÚR ZVOLEN	23,650	261 702		13,941	109 929	3 174	37,591	371 630	3 174	69,364	707 806	2 901	70,143	715 656	3 282	139,507	1 423 462	6 183	
NDS a.s. SPOLU:		56,987	624 604		39,402	314 513	12 302	96,389	939 117	12 302	176,567	1 796 561	7 282	177,146	1 795 235	4 948	353,713	3 591 796	12 230
ŠTÁT	VPO				9,923	80 377	1 185	9,923	80 377	1 185	51,408	529 572	890	51,362	506 367	405	102,770	1 035 939	1 295
	ZBL	0,228	2 895		3,641	31 341		3,869	34 236		31,425	378 837	3 014	31,381	394 547	2 802	62,806	773 383	5 816
ŠTÁT SPOLU:		0,228	2 895		13,564	111 718	1 185	13,792	114 613	1 185	82,833	908 409	3 904	82,743	900 913	3 207	165,576	1 809 322	7 111
NR	NR				0,600	4 664		0,600	4 664										
NR SPOLU:					0,600	4 664		0,600	4 664										
VOZOVKY NA DIAL'NICIACH / R SPOLU:		57,215	627 499		53,566	430 895	13 487	110,781	1 058 394	13 487	259,400	2 704 970	11 187	259,889	2 696 149	8 155	519,289	5 401 118	19 342

Pozn.:

Dĺžka vozovky - je súčet dĺžok medzikrižovatkových, križovatkových úsekov D,C (v prípade smerovo rozdelených D,C aj dĺžok oddelených častí 2) a dĺžok jej križovatkových vetiev.

V križovatkách D,C je dĺžka vozovky započítaná od hrán spevnenej časti vozovky D,C, preto nie je totožná s dĺžkou diaľnice, cesty.

Smerovo nerozdelená D,C - je pozemná komunikácia s jedným obojsmerným alebo jednosmerným jazdným pásom, pri obojsmernom jazdnom páse sú protismerné jazdné pruhy od seba oddelené len opticky (vodorovným dopravným značením) (STN 73 6100)

Smerovo rozdelená D,C - je obojsmerná pozemná komunikácia s dvoma jednosmernými fyzicky oddelenými jazdnými pásmi. (STN 73 6100)



VOZOVKY NA CESTÁCH I.TRIEDY

ČLENENIE: VLASTNÍK / SPRÁVCA

STAV CESTNEJ SIETE K: 01.01.2023

VLASTNÍK	SPRÁVCA	DĹŽKY VOZOVIEK A PLOCHY VOZOVIEK PODĹA DRUHU KRYTU											
		BETÓNOVÝ		BITÚMENOVÝ		DLÁŽDENÝ		DREVENÝ		NEURČENÝ		SPOLU	
		DĹŽKA VOZOVKY [km]	PLOCHA VOZOVKY [m ²]	DĹŽKA VOZOVKY [km]	PLOCHA VOZOVKY [m ²]	DĹŽKA VOZOVKY [km]	PLOCHA VOZOVKY [m ²]	DĹŽKA VOZOVKY [km]	PLOCHA VOZOVKY [m ²]	DĹŽKA VOZOVKY [km]	PLOCHA VOZOVKY [m ²]	DĹŽKA VOZOVKY [km]	PLOCHA VOZOVKY [m ²]
NDS a.s.	SSÚD BEHÁROVCE			2,550	30 137							2,550	30 137
	SSÚD LIPTOVSKÝ MIKUÁŠ			0,990	10 593							0,990	10 593
	SSÚD MENG			0,228	2 394							0,228	2 394
	SSÚD POVAŽSKÁ BYSTRICA			10,271	101 597							10,271	101 597
	SSÚD PREŠOV			4,272	47 908							4,272	47 908
	SSÚD TRENČÍN	1,836	20 952	10,744	104 110							12,580	125 062
	SSÚR ČADCA	0,618	5 322	23,456	249 585							24,074	254 907
	SSÚR GALANTA			3,153	32 568							3,153	32 568
	SSÚR KOŠICE			94,540	998 603					0,026	195	94,566	998 798
	SSÚR NOVÁ BAŇA			0,678	7 271							0,678	7 271
SSÚR ZVOLEN			4,481	47 746							4,481	47 746	
NDS a.s. SPOLU:		2,454	26 274	155,363	1 632 512					0,026	195	157,843	1 658 981
ŠTÁT	SSC - IVSC BRATISLAVA	26,434	262 262	840,806	7 768 109	0,243	1 480			0,182	1 552	867,665	8 033 402
	SSC - IVSC BANSKÁ BYSTRICA			649,798	5 726 431					0,109	850	649,907	5 727 281
	SSC - IVSC KOŠICE	0,021	137	973,717	8 927 454	0,003	17			0,200	1 631	973,941	8 929 237
	SSC - IVSC ŽILINA	18,435	193 362	814,238	7 656 146					0,231	1 968	832,904	7 851 476
	SSC SPOLU:	44,890	455 761	3 278,559	30 078 139	0,246	1 496			0,722	6 000	3 324,417	30 541 397
	COLNÝ ÚRAD	0,066	516	1,926	20 194							1,992	20 709
ŠTÁT SPOLU:		44,956	456 277	3 280,485	30 098 333	0,246	1 496			0,722	6 000	3 326,409	30 562 107
MESTO BA	MAGISTRÁT HL.MESTA BA	0,509	7 719	82,671	883 181						78	83,180	890 978
MESTO BRATISLAVA SPOLU:		0,509	7 719	82,671	883 181						78	83,180	890 978
PO SK	SUC PSK - PP			3,039	32 024							3,039	32 024
PREŠOVSKÝ SAMOSPRÁVNÝ KRAJ SPOLU:				3,039	32 024							3,039	32 024
HE	HE			1,577	24 700							1,577	24 700
MESTO HUMENNÉ SPOLU:				1,577	24 700							1,577	24 700
SA	SA			0,929	10 275							0,929	10 275
MESTO ŠAĽA SPOLU:				0,929	10 275							0,929	10 275
VOZOVKY NA CESTÁCH I.TRIEDY SPOLU:		47,919	490 270	3 524,064	32 681 025	0,246	1 496			0,748	6 273	3 572,977	33 179 064

Pozn.: Dĺžka vozovky - je súčet dĺžok medzikrižovatkových, križovatkových úsekov D,C (v prípade smerovo rozdelených D,C aj dĺžok oddelených častí 2) a dĺžok jej križovatkových vetiev. V križovatkách D,C je dĺžka vozovky započítaná od hrán spevnenej časti vozovky D,C, preto nie je totožná s dĺžkou diaľnice, cesty.

Smerovo nerozdelená D,C - je pozemná komunikácia s jedným obojsmerným alebo jednosmerným jazdným pásom, pri obojsmernom jazdnom páse sú protismerné jazdné pruhy od seba oddelené len opticky (vodorovným dopravným značením) (STN 73 6100)

Smerovo rozdelená D,C - je obojsmerná pozemná komunikácia s dvoma jednosmernými fyzicky oddelenými jazdnými pásmi. (STN 73 6100)

BETÓNOVÉ VOZOVKY NA CESTÁCH I.TRIEDY



ČLEZENIE: VLASTNÍK / SPRÁVCA

STAV CESTNEJ SIETE K: 01.01.2023

VLASTNÍK	SPRÁVCA	DĹŽKY VOZOVIEK , PLOCHY VOZOVIEK BEZ KOREKCIÍ A PLOCHA KOREKCIÍ PODĽA DRUHU KRYTU																				
		SMEROVO NEROZDELENÉ D,C (DVOJPRUH)			KRIŽOVATKOVÉ ÚSEKY - vetvy, privádzače			SPOLU			SMEROVO ROZDELENÉ D,C (ŠTVORPRUH)						SPOLU					
		V SMERE ORIENTÁCIE D,C						SMEROVO NEROZDELENÉ D,C			V SMERE ORIENTÁCIE D,C		PROTI SMERU ORIENTÁCIE D,C		SMEROVO ROZDELENÉ D,C							
		VOZOVKY		KOREKcie	VOZOVKY		KOREKcie	VOZOVKY		KOREKcie	VOZOVKY		KOREKcie	VOZOVKY		KOREKcie	VOZOVKY		KOREKcie			
DĹŽKA [km]	PLOCHA [m ²]	PLOCHA [m ²]	DĹŽKA [km]	PLOCHA [m ²]	PLOCHA [m ²]	DĹŽKA [km]	PLOCHA [m ²]	PLOCHA [m ²]	DĹŽKA [km]	PLOCHA [m ²]	PLOCHA [m ²]	DĹŽKA [km]	PLOCHA [m ²]	PLOCHA [m ²]	DĹŽKA [km]	PLOCHA [m ²]	PLOCHA [m ²]	DĹŽKA [km]	PLOCHA [m ²]	PLOCHA [m ²]		
NDS a.s.	SSÚD TRENČÍN	1,836	19 808	1 144					1,836	19 808	1 144											
	SSÚR ČADCA	0,618	5 322						0,618	5 322												
NDS a.s. SPOLU:		2,454	25 130	1 144					2,454	25 130	1 144											
ŠTÁT	SSC - IVSC BRATISLAVA	26,434	259 551	2 712					26,434	259 551	2 712											
	SSC - IVSC KOŠICE				0,021	137			0,021	137												
	SSC - IVSC ŽILINA	18,401	190 880	2 091	0,034	391			18,435	191 271	2 091											
	SSC SPOLU:	44,835	450 431	4 803	0,055	528			44,890	450 959	4 803											
	COLNÝ ÚRAD	0,066	516						0,066	516												
ŠTÁT SPOLU:		44,901	450 947	4 803	0,055	528			44,956	451 474	4 803											
MESTO BA	MAGISTRÁT HL.MESTA BA	0,509	7 719						0,509	7 719												
MESTO BRATISLAVA SPOLU:		0,509	7 719						0,509	7 719												
VOZOVKY NA CESTÁCH I.TRIEDY SPOLU:		47,864	483 796	5 947	0,055	528			47,919	484 323	5 947											

Pozn.:
 Dĺžka vozovky - je súčet dĺžok medzikrižovatkových, križovatkových úsekov D,C (v prípade smerovo rozdelených D,C aj dĺžok oddelených častí 2) a dĺžok jej križovatkových vetiev.
 V križovatkách D,C je dĺžka vozovky započítaná od hrán spevnenej časti vozovky D,C, preto nie je totožná s dĺžkou diaľnice, cesty.

Smerovo nerozdelená D,C - je pozemná komunikácia s jedným obojsmerným alebo jednosmerným jazdným pásom, pri obojsmernom jazdnom páse sú protismerné jazdné pruhy od seba oddelené len opticky (vodorovným dopravným značením) (STN 73 6100)

Smerovo rozdelená D,C - je obojsmerná pozemná komunikácia s dvoma jednosmernými fyzicky oddelenými jazdnými pásmi. (STN 73 6100)

BITÚMENOVÉ VOZOVKY NA CESTÁCH I.TRIEDY



ČLENENIE: VLASTNÍK / SPRÁVCA

STAV CESTNEJ SIETE K: 01.01.2023

VLASTNÍK	SPRÁVCA	DĹŽKY VOZOVIEK , PLOCHY VOZOVIEK BEZ KOREKCIÍ A PLOCHA KOREKCIÍ PODĽA DRUHU KRYTU																	
		SMEROVO NEROZDELENÉ D,C (DVOJPRUH)			KRIŽOVATKOVÉ ÚSEKY - vetvy, privádzače			SPOLU			SMEROVO ROZDELENÉ D,C (ŠTVORPRUH)						SPOLU		
		V SMERE ORIENTÁCIE D,C						SMEROVO NEROZDELENÉ D,C			V SMERE ORIENTÁCIE D,C			PROTI SMERU ORIENTÁCIE D,C			SMEROVO ROZDELENÉ D,C		
		VOZOVKY		KOREKCIE	VOZOVKY		KOREKCIE	VOZOVKY		KOREKCIE	VOZOVKY		KOREKCIE	VOZOVKY		KOREKCIE	VOZOVKY		KOREKCIE
		DĹŽKA [km]	PLOCHA [m ²]	PLOCHA [m ²]	DĹŽKA [km]	PLOCHA [m ²]	PLOCHA [m ²]	DĹŽKA [km]	PLOCHA [m ²]	PLOCHA [m ²]	DĹŽKA [km]	PLOCHA [m ²]	PLOCHA [m ²]	DĹŽKA [km]	PLOCHA [m ²]	PLOCHA [m ²]	DĹŽKA [km]	PLOCHA [m ²]	PLOCHA [m ²]
NDS a.s.	SSÚD BEHÁROVCE	2,550	30 137				2,550	30 137											
	SSÚD LIPTOVSKÝ MIKULÁŠ	0,990	10 593				0,990	10 593											
	SSÚD MENGUSOVCE	0,228	2 394																
	SSÚD POVAŽSKÁ BYSTRICA	4,605	50 372		0,560	4 291	95	5,165	54 663	95	2,544	23 341		2,562	23 498		5,106	46 840	
	SSÚD PREŠOV	0,591	8 746		0,523	3 467		1,114	12 213		1,559	17 580		1,599	18 116		3,158	35 696	
	SSÚD TRENČÍN	9,155	87 781	1 581	1,589	13 364	1 384	10,744	101 145	2 965									
	SSÚR ČADCA	16,162	178 219	590	1,483	13 472	571	17,645	191 691	1 160	2,925	27 874	142	2,886	28 599	120	5,811	56 473	262
	SSÚR GALANTA	0,019	304		0,854	8 828	252				1,019	10 483		1,261	12 702		2,280	23 184	
	SSÚR KOŠICE	29,149	319 943	16 382	12,883	104 224	8 349	42,032	424 167	24 731	26,223	273 908	3 994	26,285	269 266	2 537	52,508	543 174	6 531
	SSÚR NOVÁ BAŇA	0,560	6 504		0,118	767		0,678	7 271										
SSÚR ZVOLEN	2,175	24 239		1,682	14 928	1 177	3,857	39 167	1 177	0,310	3 538		0,314	3 794	69	0,624	7 332	69	
NDS a.s. SPOLU:		66,184	719 231	18 552	19,692	163 341	11 828	85,876	882 573	30 380	34,580	356 724	4 135	34,907	355 974	2 726	69,487	712 698	6 861
ŠTÁT	SSC - IVSC BRATISLAVA	801,226	7 338 043	104 388	23,757	174 274	7 116	824,983	7 512 317	111 504	7,146	61 837	2 233	8,677	79 286	932	15,823	141 123	3 165
	SSC - IVSC BAN. BYSTRICA	627,786	5 393 939	130 713	5,908	47 226	1 725	633,694	5 441 165	132 438	7,744	67 995	1 915	8,360	78 883	4 035	16,104	146 879	5 950
	SSC - IVSC KOŠICE	913,207	8 216 957	172 971	21,177	169 043	6 603	934,384	8 386 000	179 573	19,636	176 573	3 190	19,697	180 362	1 754	39,333	356 935	4 945
	SSC - IVSC ŽILINA	719,801	6 608 814	182 541	29,967	233 653	12 478	749,768	6 842 467	195 019	32,266	308 236	3 935	32,204	303 348	3 140	64,470	611 585	7 075
	SSC SPOLU:	3 062,020	27 557 753	590 612	80,809	624 196	27 922	3 142,829	28 181 949	618 534	66,792	614 642	11 273	68,938	641 880	9 862	135,730	1 256 522	21 134
	COLNÝ ÚRAD	1,365	15 967					1,365	15 967		0,275	2 071		0,286	2 157		0,561	4 227	
ŠTÁT SPOLU:		3 063,385	27 573 719	590 612	80,809	624 196	27 922	3 144,194	28 197 916	618 534	67,067	616 712	11 273	69,224	644 037	9 862	136,291	1 260 749	21 134
MESTO BA	MAGISTRÁT HL.MESTA BA	31,262	387 715	1 529	11,031	83 283	4 248	42,293	470 999	5 777	19,959	199 602	622	20,419	205 356	825	40,378	404 958	1 447
MESTO BRATISLAVA SPOLU:		31,262	387 715	1 529	11,031	83 283	4 248	42,293	470 999	5 777	19,959	199 602	622	20,419	205 356	825	40,378	404 958	1 447
PO SK	SUC PSK - PP	3,039	31 824	200				3,039	31 824	200									
PREŠOVSKÝ SK SPOLU:		3,039	31 824	200				3,039	31 824	200									
HE	HE	1,503	24 041		0,074	659		1,577	24 700										
MESTO HUMENNÉ SPOLU:		1,503	24 041		0,074	659		1,577	24 700										
SA	SA										0,929	10 275							
MESTO ŠAĽA SPOLU:											0,929	10 275							
VOZOVKY NA CESTÁCH I.TRIEDY SPOLU:		3 165,373	28 736 531	610 894	111,606	871 479	43 997	3 276,979	29 608 011	654 891	122,535	1 183 313	16 030	124,550	1 205 367	13 413	246,156	2 378 405	29 443

Pozn.:

Dĺžka vozovky - je súčet dĺžok medzi križovatkovými, križovatkovými úsekmi D,C (v prípade smerovo rozdelených D,C aj dĺžok oddelených častí 2) a dĺžok jej križovatkových vetiev.

V križovatkách D,C je dĺžka vozovky započítaná od hrán spevnenej časti vozovky D,C, preto nie je totožná s dĺžkou diaľnice, cesty.

Smerovo nerozdelená D,C - je pozemná komunikácia s jedným obojsmerným alebo jednosmerným jazdným pásom, pri obojsmernom jazdnom pásu sú protismerné jazdné pruhy od seba oddelené len opticky (vodorovným dopravným značením) (STN 73 6100)

Smerovo rozdelená D,C - je obojsmerná pozemná komunikácia s dvoma jednosmernými fyzicky oddelenými jazdnými pásmi. (STN 73 6100)

DLÁŽDENÉ VOZOVKY NA CESTÁCH I.TRIEDY



ČLENNENIE: VLASTNÍK / SPRÁVCA

STAV CESTNEJ SIETE K: 01.01.2023

VLASTNÍK	SPRÁVCA	DĚJKY VOZOVIEK , PLOCHY VOZOVIEK BEZ KOREKCIÍ A PLOCHA KOREKCIÍ PODĽA DRUHU KRYTU																	
		SMEROVO NEROZDELENÉ D,C (DVOJPRUH)			KRIŽOVATKOVÉ ÚSEKY - vetvy, privádzače			SPOLU			SMEROVO ROZDELENÉ D,C (ŠTVORPRUH)						SPOLU		
		V SMERE ORIENTÁCIE D,C						SMEROVO NEROZDELENÉ D,C			V SMERE ORIENTÁCIE D,C		PROTI SMERU ORIENTÁCIE D,C				SMEROVO ROZDELENÉ D,C		
		VOZOVKY		KOREKCIE	VOZOVKY		KOREKCIE	VOZOVKY		KOREKCIE	VOZOVKY		KOREKCIE	VOZOVKY		KOREKCIE	VOZOVKY		KOREKCIE
		DĚJKÁ [km]	PLOCHA [m²]	PLOCHA [m²]	DĚJKÁ [km]	PLOCHA [m²]	PLOCHA [m²]	DĚJKÁ [km]	PLOCHA [m²]	PLOCHA [m²]	DĚJKÁ [km]	PLOCHA [m²]	PLOCHA [m²]	DĚJKÁ [km]	PLOCHA [m²]	PLOCHA [m²]	DĚJKÁ [km]	PLOCHA [m²]	PLOCHA [m²]
ŠTÁT	SSC - IVSC B. BYSTRICA																		
	SSC - IVSC BRATISLAVA	0,078	507		0,165	973		0,243	1 480										
	SSC - IVSC KOŠICE				0,003	17		0,003	17										
	SSC - IVSC ŽILINA																		
	SSC SPOLU:	0,078	507		0,168	989		0,246	1 496										
ŠTÁT SPOLU:	0,078	507		0,168	989		0,246	1 496											
VOZOVKY NA CESTÁCH I.TRIEDY SPOLU:	0,078	507		0,168	989		0,246	1 496											

Pozn.:

Dĺžka vozovky - je súčet dĺžok medzikrižovatkových, križovatkových úsekov D,C (v prípade smerovo rozdelených D,C aj dĺžok oddelených častí 2) a dĺžok jej križovatkových vetiev.

V križovatkách D,C je dĺžka vozovky započítaná od hrán spevnenej časti vozovky D,C, preto nie je totožná s dĺžkou diaľnice, cesty.

Smerovo nerozdelená D,C - je pozemná komunikácia s jedným obojsmerným alebo jednosmerným jazdným pásom, pri obojsmernom jazdnom páse sú protismerné jazdné pruhy od seba oddelené len opticky (vodorovným dopravným značením) (STN 73 6100)

Smerovo rozdelená D,C - je obojsmerná pozemná komunikácia s dvoma jednosmernými fyzicky oddelenými jazdnými pásmi. (STN 73 6100)

VOZOVKA - INÝ KRYT NA CESTÁCH I.TRIEDY



ČLEZENIE: VLASTNÍK / SPRÁVCA

STAV CESTNEJ SIETE K: 01.01.2023

VLASTNÍK	SPRÁVCA	DĚLKY VOZOVIEK , PLOCHY VOZOVIEK BEZ KOREKCIÍ A PLOCHA KOREKCIÍ PODĽA DRUHU KRYTU																	
		SMEROVO NEROZDELENÉ D,C (DVOJPRUH)						SPOLU			SMEROVO ROZDELENÉ D,C (ŠTVORPRUH)						SPOLU		
		V SMERE ORIENTÁCIE D,C			KRIŽOVATKOVÉ ÚSEKY - vetvy, privádzače			SMEROVO NEROZDELENÉ D,C			V SMERE ORIENTÁCIE D,C			PROTI SMERU ORIENTÁCIE			SMEROVO ROZDELENÉ D,C		
		VOZOVKY		KOREKCIE	VOZOVKY		KOREKCIE	VOZOVKY		KOREKCIE	VOZOVKY		KOREKCIE	VOZOVKY		KOREKCIE	VOZOVKY		KOREKCIE
		DĚLKA [km]	PLOCHA [m²]	PLOCHA [m²]	DĚLKA [km]	PLOCHA [m²]	PLOCHA [m²]	DĚLKA [km]	PLOCHA [m²]	PLOCHA [m²]	DĚLKA [km]	PLOCHA [m²]	PLOCHA [m²]	DĚLKA [km]	PLOCHA [m²]	PLOCHA [m²]	DĚLKA [km]	PLOCHA [m²]	PLOCHA [m²]
NDS a.s.	NDS - SSÚR KE														0,026	195		0,026	195
NDS a.s. SPOLU:															0,026	195		0,026	195
ŠTÁT	SSC - IVSC BRATISLAVA	0,182	1 447				105	0,182	1 447	105									
	SSC - IVSC BAN. BYSTRICA	0,109	782				68	0,109	782	68									
	SSC - IVSC KOŠICE	0,178	1 471					0,178	1 471		0,011	77		0,011	83		0,022	160	
	SSC - IVSC ŽILINA	0,231	1 968					0,231	1 968										
ŠTÁT SPOLU:		0,700	5 668				173	0,700	5 668	173	0,011	77		0,011	83		0,022	160	
MESTO BA	MAGISTRÁT HL.MESTA BA						78			78									
MESTO BRATISLAVA SPOLU:							78			78									
VOZOVKY NA CESTÁCH I.TRIEDY SPOLU:		0,700	5 668				251	0,700	5 668	251	0,011	77		0,037	278		0,048	355	

Pozn.:

Dĺžka vozovky - je súčet dĺžok medzikrižovatkových, križovatkových úsekov D,C (v prípade smerovo rozdelených D,C aj dĺžok oddelených častí 2) a dĺžok jej križovatkových vetiev.

V križovatkách D,C je dĺžka vozovky započítaná od hrán spevnenej časti vozovky D,C, preto nie je totožná s dĺžkou diaľnice, cesty.

Smerovo nerozdelená D,C - je pozemná komunikácia s jedným obojsmerným alebo jednosmerným jazdným pásom, pri obojsmernom jazdnom páse sú protismerné jazdné pruhy od seba oddelené len opticky (vodorovným dopravným značením) (STN 73 6100)

Smerovo rozdelená D,C - je obojsmerná pozemná komunikácia s dvoma jednosmernými fyzicky oddelenými jazdnými pásmi. (STN 73 6100)

VOZOVKY NA CESTÁCH II.TRIEDY



ČLENIENIE: VLASTNÍK / SPRÁVCA

STAV CESTNEJ SIETE K: 01.01.2023

VLASTNÍK	SPRÁVCA	DĚLKY VOZOVIEK A PLOCHY VOZOVIEK PODĽA DRUHU KRYTU											
		BETÓNOVÝ		BITÚMENOVÝ		DLÁŽDENÝ		ŠTRKOVÝ		NEURČENÝ		SPOLU	
		DĚLKA VOZOVKY [km]	PLOCHA VOZOVKY [m ²]	DĚLKA VOZOVKY [km]	PLOCHA VOZOVKY [m ²]	DĚLKA VOZOVKY [km]	PLOCHA VOZOVKY [m ²]	DĚLKA VOZOVKY [km]	PLOCHA VOZOVKY [m ²]	DĚLKA VOZOVKY [km]	PLOCHA VOZOVKY [m ²]	DĚLKA VOZOVKY [km]	PLOCHA VOZOVKY [m ²]
ŠTÁT	SSC - IVSC BB			0,406	4 563							0,406	4 563
	SSC - IVSC KE			0,093	746	0,02	120					0,113	866
	SSC - IVSC ZA			9,399	78 927							9,399	78 927
	COLNÝ ÚRAD			0,942	6 085			0,055	193			0,997	6 277
ŠTÁT SPOLU:				10,840	90 320	0,020	120	0,055	193			10,915	90 633
NDS a.s.	NDS - SSÚD BA			2,568	24 569							2,568	24 569
NDS a.s. SPOLU:				2,568	24 569							2,568	24 569
MESTO BA	MAG BA			44,874	447 277					0,015	199	44,889	447 476
MESTO BRATISLAVA SPOLU:				44,874	447 277					0,015	199	44,889	447 476
MESTO KE	MAG KE			26,804	253 234					0,005	40	26,809	253 274
MESTO KOŠICE SPOLU:				26,804	253 234					0,005	40	26,809	253 274
BANSKOBYSTRICKÝ SK	BBRSC-JUH			261,507	1 897 783					0,312	2 208	261,819	1 899 991
	BBRSC-SEVER			119,696	856 818	0,185	1 764					119,881	858 582
	BBRSC-STRED			223,026	1 570 635							223,026	1 570 635
BANSKOBYSTRICKÝ SK SPOLU:				604,229	4 325 237	0,185	1 764			0,312	2 208	604,726	4 329 208
BA SK	SC BSK	8,811	60 659	190,771	1 545 267					0,006	57	199,588	1 605 983
BRATISLAVSKÝ SK SPOLU:		8,811	60 659	190,771	1 545 267					0,006	57	199,588	1 605 983
KOŠICKÝ SK	SC KSK - KS			96,513	662 092					0,040	300	96,553	662 392
	SC KSK - MI			157,110	1 217 674					0,124	849	157,234	1 218 523
	SC KSK - RV			90,159	605 560					0,062	504	90,221	606 064
	SC KSK - SNV			191,557	1 371 095					0,023	151	191,580	1 371 246
	SC KSK - TV			38,889	323 064							38,889	323 064
KOŠICKÝ SK SPOLU:				574,228	4 179 485					0,249	1 804	574,477	4 181 288
NITRIANSKY SK	RSUC NR - KN			81,461	582 762					0,049	354	81,510	583 116
	RSUC NR - LV			101,205	741 707					0,031	228	101,236	741 935
	RSUC NR - NR			82,659	636 363	0,582	9 710			0,013	169	83,254	646 242
	RSUC NR - NZ			177,032	1 288 854					0,126	858	177,158	1 289 712
	RSUC NR - TO			58,521	446 064					0,011	74	58,532	446 138
NITRIANSKY SK SPOLU:				500,878	3 695 750	0,582	9 710			0,230	1 682	501,690	3 707 142

VOZOVKY NA CESTÁCH II.TRIEDY

ČLENENIE: VLASTNÍK / SPRÁVCA



STAV CESTNEJ SIETE K: 01.01.2023

VLASTNÍK	SPRÁVCA	DĹŽKY VOZOVIEK A PLOCHY VOZOVIEK PODĹA DRUHU KRYTU											
		BETÓNOVÝ		BITÚMENOVÝ		DLÁŽDENÝ		ŠTRKOVÝ		NEURČENÝ		SPOLU	
		DĹŽKA VOZOVKY [km]	PLOCHA VOZOVKY [m ²]	DĹŽKA VOZOVKY [km]	PLOCHA VOZOVKY [m ²]	DĹŽKA VOZOVKY [km]	PLOCHA VOZOVKY [m ²]	DĹŽKA VOZOVKY [km]	PLOCHA VOZOVKY [m ²]	DĹŽKA VOZOVKY [km]	PLOCHA VOZOVKY [m ²]	DĹŽKA VOZOVKY [km]	PLOCHA VOZOVKY [m ²]
PREŠOVSKÝ SK	SUC PSK - BJ			40,544	317 667							40,544	317 667
	SUC PSK - HE			188,600	1 384 796			6,355	22 406	0,024	214	194,979	1 407 416
	SUC PSK - PO			37,916	298 189							37,916	298 189
	SUC PSK - PP			113,580	943 583	0,022	110			0,092	700	113,694	944 393
	SUC PSK - SK			24,682	174 011							24,682	174 011
	SUC PSK - SL			52,138	387 069							52,138	387 069
	SUC PSK - VT			57,154	406 895							57,154	406 895
PREŠOVSKÝ SK SPOLU:				514,614	3 912 209	0,022	110	6,355	22 406	0,116	914	521,107	3 935 639
TRENČIANSKY SK	SC TN SK - PB			80,814	653 547					0,019	133	80,833	653 680
	SC TN SK - PD			98,167	709 036	0,821	5 111			0,062	377	99,050	714 524
	SC TN SK - TN	0,262	3 437	170,344	1 283 192					0,070	500	170,676	1 287 129
TRENČIANSKY SK SPOLU:		0,262	3 437	349,325	2 645 775	0,821	5 111			0,151	1 010	350,559	2 655 333
TRNAVSKÝ SK	SUC TTSK - DS	19,782	122 198	121,534	935 199					0,039	338	141,355	1 057 736
	SUC TTSK - SE			120,795	879 093	0,697	4 420			0,024	149	121,516	883 661
	SUC TTSK - TT	0,023	286	274,105	2 057 453					0,104	809	274,232	2 058 548
TRNAVSKÝ SK SPOLU:		19,805	122 484	516,434	3 871 744	0,697	4 420			0,167	1 296	537,103	3 999 944
ŽILINSKÝ SK	SC ŽSK - HPOV			75,976	585 568							75,976	585 568
	SC ŽSK - KYS			63,917	520 198					0,056	366	63,973	520 563
	SC ŽSK - LIP			63,934	516 470							63,934	516 470
	SC ŽSK - ORA			87,090	637 280					0,011	83	87,101	637 362
	SC ŽSK - TUR			23,378	167 782							23,378	167 782
ŽILINSKÝ SK SPOLU:				314,295	2 427 298					0,067	448	314,362	2 427 746
NEZNÁMY	NEZNÁMY			6,283	64 293							6,283	64 293
NEZNÁMY SPOLU:				6,283	64 293							6,283	64 293
VOZOVKY NA CESTÁCH II.TRIEDY SPOLU:		28,878	186 580	3 656,143	27 482 458	2,327	21 234	6,410	22 599	1,318	9 657	3 695,076	27 722 529

Pozn.:

Dĺžka vozovky - je súčet dĺžok medzikrižovatkových, križovatkových úsekov D,C (v prípade smerovo rozdelených D,C aj dĺžok oddelených častí 2) a dĺžok jej križovatkových vetiev.

V križovatkách D,C je dĺžka vozovky započítaná od hrán spevnenej časti vozovky D,C, preto nie je totožná s dĺžkou diaľnice, cesty.

Smerovo nerozdelená D,C - je pozemná komunikácia s jedným obojsmerným alebo jednosmerným jazdným pásmom, pri obojsmernom jazdnom páse sú protismerne jazdné pruhy od seba oddelené len opticky (vodorovným dopravným značením) (STN 73 6100)

Smerovo rozdelená D,C - je obojsmerná pozemná komunikácia s dvoma jednosmernými fyzicky oddelenými jazdnými pásmi. (STN 73 6100)

BETÓNOVÉ VOZOVKY NA CESTÁCH II.TRIEDY



ČLENIENIE: VLASTNÍK / SPRÁVCA

STAV CESTNEJ SIETE K: 01.01.2023

VLASTNÍK	SPRÁVCA	DĹŽKY VOZOVIEK , PLOCHY VOZOVIEK BEZ KOREKCIÍ A PLOCHA KOREKCIÍ PODĽA DRUHU KRYTU																	
		SMEROVO NEROZDELENÉ D,C (DVOJPRUH)			KRIŽOVATKOVÉ ÚSEKY - vetvy			SPOLU			SMEROVO ROZDELENÉ D,C (ŠTVORPRUH)						SPOLU		
		V SMERE ORIENTÁCIE D,C						SMEROVO NEROZDELENÉ D,C			V SMERE ORIENTÁCIE D,C		PROTI SMERU ORIENTÁCIE D,C		SMEROVO ROZDELENÉ D,C				
		VOZOVKY		KOREKCIE	VOZOVKY		KOREKCIE	VOZOVKY		KOREKCIE	VOZOVKY		KOREKCIE	VOZOVKY		KOREKCIE	VOZOVKY		KOREKCIE
		DĹŽKA [km]	PLOCHA [m ²]	PLOCHA [m ²]	DĹŽKA [km]	PLOCHA [m ²]	PLOCHA [m ²]	DĹŽKA [km]	PLOCHA [m ²]	PLOCHA [m ²]	DĹŽKA [km]	PLOCHA [m ²]	PLOCHA [m ²]	DĹŽKA [km]	PLOCHA [m ²]	PLOCHA [m ²]	DĹŽKA [km]	PLOCHA [m ²]	PLOCHA [m ²]
BRATISLAVSKÝ SK	SC BSK	8,705	58 354	1 882					8,705	58 354	1 882								
BRATISLAVSKÝ SK SPOLU:		8,705	58 354	1 882					8,705	58 354	1 882								
TRENČIANSKY SK	SC TN SK - SÚ TN	0,212	2 304	306	0,050	587	240		0,262	2 891	546								
TRENČIANSKY SK SPOLU:		0,212	2 304	306	0,050	587	240		0,262	2 891	546								
TRNAVSKÝ SK	SUC TTSK - DS	19,772	121 806	339	0,010	38	16		19,782	121 844	355								
	SUC TTSK - TT	0,023	286						0,023	286	0								
TRNAVSKÝ SK SPOLU:		19,795	122 092	339	0,010	38	16		19,805	122 129	355								
VOZOVKY NA CESTÁCH II.TRIEDY SPOLU:		28,712	182 749	2 527	0,060	624	256		28,772	183 373	2 783								

Pozn.:

Dĺžka vozovky - je súčet dĺžok medzikrižovatkových, križovatkových úsekov D,C (v prípade smerovo rozdelených D,C aj dĺžok oddelených častí 2) a dĺžok jej križovatkových vetiev.

V križovatkách D,C je dĺžka vozovky započítaná od hrán spevnenej časti vozovky D,C, preto nie je totožná s dĺžkou diaľnice, cesty.

od seba oddelené len opticky (vodorovným dopravným značením) (STN 73 6100)

Smerovo rozdelená D,C - je obojsmerná pozemná komunikácia s dvoma jednosmernými fyzicky oddelenými jazdnými pásmi. (STN 73 6100)

BITÚMENOVÉ VOZOVKY NA CESTÁCH II.TRIEDY



ČLENENIE: VLASTNÍK / SPRÁVCA

STAV CESTNEJ SIETE K: 01.01.2023

VLASTNÍK	SPRÁVCA	DĹŽKY VOZOVIEK , PLOCHY VOZOVIEK BEZ KOREKCIÍ A PLOCHA KOREKCIÍ PODĽA DRUHU KRYTU																		
		SMEROVO NEROZDELENÉ D,C (DVOJPRUH)			KRIŽOVATKOVÉ ÚSEKY - vetvy			SPOLU			SMEROVO ROZDELENÉ D,C (ŠTVORPRUH)						SPOLU			
		V SMERE ORIENTÁCIE D,C						SMEROVO NEROZDELENÉ D,C			V SMERE ORIENTÁCIE D,C		PROTI SMERU ORIENTÁCIE D,C		SMEROVO ROZDELENÉ D,C					
		VOZOVKY		KOREK-CIE	VOZOVKY		KOREK-CIE	VOZOVKY		KOREK-CIE	VOZOVKY		KOREK-CIE	VOZOVKY		KOREK-CIE	VOZOVKY		KOREK-CIE	
DĹŽKA [km]	PLOCHA [m²]	PLOCHA [m²]	DĹŽKA [km]	PLOCHA [m²]	PLOCHA [m²]	DĹŽKA [km]	PLOCHA [m²]	PLOCHA [m²]	DĹŽKA [km]	PLOCHA [m²]	PLOCHA [m²]	DĹŽKA [km]	PLOCHA [m²]	PLOCHA [m²]	DĹŽKA [km]	PLOCHA [m²]	PLOCHA [m²]	DĹŽKA [km]	PLOCHA [m²]	PLOCHA [m²]
ŠTÁT	SSC - IVSC BB	0,406	2 626	1 937					0,406	2 626	1 937									
	SSC - IVSC KE	0,023	265		0,070	406	75		0,093	671	75									
	SSC - IVSC ZA	9,399	77 912	1 015					9,399	77 912	1 015									
	COLNÝ ÚRAD	0,942	6 085						0,942	6 085										
ŠTÁT SPOLU:		10,770	86 887	2 952	0,070	406	75		10,84	87 293	3 027									
NDS a.s.	NDS - SSÚD BA	1,445	15 589		0,778	6 261			2,223	21 850		0,174	1 377		0,171	1 343		0,345	2 720	
NDS a.s. SPOLU:		1,445	15 589		0,778	6 261			2,223	21 850		0,174	1 377		0,171	1 343		0,345	2 720	
MESTO BA	MAG BA	18,738	206 923	1 000	4,359	38 938	2 349		23,097	245 860	3 349	10,853	98 573	72	10,924	98 581	843	21,777	197 154	914
MESTO BRATISLAVA SPOLU:		18,738	206 923	1 000	4,359	38 938	2 349		23,097	245 860	3 349	10,853	98 573	72	10,924	98 581	843	21,777	197 154	914
MESTO KE	MAG KE	25,094	235 649	3 847	0,508	4 182	456		25,602	239 831	4 303	0,602	4 220	277	0,600	4 323	280	1,202	8 543	557
MESTO KOŠICE SPOLU:		25,094	235 649	3 847	0,508	4 182	456		25,602	239 831	4 303	0,602	4 220	277	0,600	4 323	280	1,202	8 543	557
BANSKO-BYSTRICKÝ SK	BBRSC-JUH	258,968	1 853 779	24 753	1,186	7 559	907		260,154	1 861 338	25 661	0,672	5 217		0,681	5 568		1,353	10 785	
	BBRSC-SEVER	119,239	841 014	12 208	0,457	3 509	88		119,696	844 523	12 296									
	BBRSC-STRED	222,11	1 545 454	18 589	0,916	5 861	731		223,026	1 551 315	19 320									
BANSKOBYSTRICKÝ SK SPOLU:		600,317	4 240 247	55 551	2,559	16 929	1 726		602,876	4 257 175	57 276	0,672	5 217		0,681	5 568		1,353	10 785	
BA SK	SC BSK	176,930	1 396 327	26 839	3,58	26 194	1 611		180,51	1 422 521	28 451	5,101	46 713	775	5,160	46 585	223	10,261	93 298	997
BRATISLAVSKÝ SK SPOLU:		176,930	1 396 327	26 839	3,58	26 194	1 611		180,51	1 422 521	28 451	5,101	46 713	775	5,160	46 585	223	10,261	93 298	997
KOŠICKÝ SK	SC KSK - KS	96,06	650 182	9 187	0,453	2 724			96,513	652 905	9 187									
	SC KSK - MI	132,03	996 018	6 832	0,695	5 053	266		132,725	1 001 071	7 098	12,185	101 652	3 362	12,200	102 617	1 874	24,385	204 269	5 236
	SC KSK - RV	89,421	594 153	6 224	0,69	4 222	362		90,111	598 374	6 586	0,048	311	288				0,048	311	288
	SC KSK - SNV	189,041	1 327 266	23 481	2,516	18 998	1 351		191,557	1 346 264	24 832									
	SC KSK - TV	38,6	317 318	3 512	0,289	1 871	363		38,889	319 189	3 875									
KOŠICKÝ SK SPOLU:		545,152	3 884 936	49 236	4,643	32 866	2 342		549,795	3 917 803	51 578	12,233	101 963	3 651	12,200	102 617	1 874	24,433	204 580	5 524
NITRIANSKY SK	RSUC NR - KN	80,874	569 839	8 341	0,587	3 822	759		81,461	573 661	9 100									
	RSUC NR - LV	100,328	729 631	4 900	0,507	3 772	718		100,835	733 403	5 618	0,185	1 145	37	0,185	1 339	165	0,370	2 484	202
	RSUC NR - NR	81,431	616 237	13 073	1,228	6 961	93		82,659	623 198	13 166									
	RSUC NR - NZ	176,117	1 271 276	11 240	0,915	5 557	781		177,032	1 276 833	12 022									
	RSUC NR - TO	58,487	439 921	5 905	0,034	238			58,521	440 159	5 905									
NITRIANSKY SK SPOLU:		497,237	3 626 904	43 459	3,271	20 350	2 352		500,508	3 647 254	45 811	0,185	1 145	37	0,185	1 339	165	0,370	2 484	202

BITÚMENOVÉ VOZOVKY NA CESTÁCH II.TRIEDY



ČLENENIE: VLASTNÍK / SPRÁVCA

STAV CESTNEJ SIETE K: 01.01.2023

VLASTNÍK	SPRÁVCA	DĹŽKY VOZOVIEK , PLOCHY VOZOVIEK BEZ KOREKCIÍ A PLOCHA KOREKCIÍ PODĽA DRUHU KRYTU																		
		SMEROVO NEROZDELENÉ D,C (DVOJPRUH)			KRIŽOVATKOVÉ ÚSEKY - vetvy			SPOLU			SMEROVO ROZDELENÉ D,C (ŠTVORPRUH)						SPOLU			
		V SMERE ORIENTÁCIE D,C						SMEROVO NEROZDELENÉ D,C			V SMERE ORIENTÁCIE D,C		PROTI SMERU ORIENTÁCIE D,C		SMEROVO ROZDELENÉ D,C					
		VOZOVKY		KOREK-CIE	VOZOVKY		KOREK-CIE	VOZOVKY		KOREK-CIE	VOZOVKY		KOREK-CIE	VOZOVKY		KOREK-CIE	VOZOVKY		KOREK-CIE	
DĹŽKA [km]	PLOCHA [m ²]	PLOCHA [m ²]	DĹŽKA [km]	PLOCHA [m ²]	PLOCHA [m ²]	DĹŽKA [km]	PLOCHA [m ²]	PLOCHA [m ²]	DĹŽKA [km]	PLOCHA [m ²]	PLOCHA [m ²]	DĹŽKA [km]	PLOCHA [m ²]	PLOCHA [m ²]	DĹŽKA [km]	PLOCHA [m ²]	PLOCHA [m ²]	DĹŽKA [km]	PLOCHA [m ²]	PLOCHA [m ²]
PREŠOVSKÝ SK	SUC PSK - BJ	40,443	310 119	6 708	0,101	647	194	40,544	310 765	6 902										
	SUC PSK - HE	188,062	1 368 029	12 900	0,538	3 702	165	188,6	1 371 731	13 065										
	SUC PSK - PO	37,77	294 287	2 564	0,146	709	630	37,916	294 996	3 194										
	SUC PSK - PP	112,444	914 925	19 683	1,136	7 594	1 380	113,58	922 519	21 064										
	SUC PSK - SK	24,682	171 461	2 550				24,682	171 461	2 550										
	SUC PSK - SL	52,055	381 630	4 793	0,083	646		52,138	382 276	4 793										
	SUC PSK - VT	56,974	402 082	3 337	0,18	1 272	204	57,154	403 354	3 541										
PREŠOVSKÝ SK SPOLU:		512,43	3 842 532	52 534	2,184	14 569	2 574	514,614	3 857 101	55 108										
TRENČIANSKY SK	SC TN SK - PB	78,267	624 285	10 459	1,132	7 251	384	79,399	631 536	10 843	0,707	5 187		0,708	5 981		1,415	11 168		
	SC TN SK - PD	97,884	694 249	11 895	0,283	2 289	603	98,167	696 538	12 498										
	SC TN SK - TN	166,947	1 243 747	16 414	2,708	16 496	1 038	169,655	1 260 243	17 452	0,354	2 824		0,335	2 673		0,689	5 497		
TRENČIANSKY SK SPOLU:		343,098	2 562 281	38 768	4,123	26 036	2 025	347,221	2 588 317	40 793	1,061	8 011		1,043	8 654		2,104	16 665		
TRNAVSKÝ SK	SUC TTSK - DS	118,985	909 150	9 545	2,234	14 373	193	121,219	923 522	9 738	0,315	1 890	48				0,315	1 890	48	
	SUC TTSK - SE	120,569	864 651	12 968	0,206	1 282	62	120,775	865 932	13 030	0,010	65		0,010	65		0,020	130		
	SUC TTSK - TT	267,112	1 971 780	25 842	3,221	21 332	1 992	270,333	1 993 112	27 834	2,013	19 584	259	1,759	16 455	209	3,772	36 040	467	
TRNAVSKÝ SK SPOLU:		506,666	3 745 580	48 356	5,661	36 986	2 247	512,327	3 782 566	50 602	2,338	21 539	307	1,769	16 520	209	4,107	38 060	515	
ŽILINSKÝ SK	SC ŽSK - HPOV	74,874	567 051	8 978	0,482	3 102	326	75,356	570 153	9 304	0,281	2 714		0,339	3 397		0,620	6 111		
	SC ŽSK - KYS	63,548	502 431	14 574	0,369	2 772	421	63,917	505 203	14 995										
	SC ŽSK - LIP	59,193	458 662	13 376	0,714	6 074	370	59,907	464 735	13 746	2,016	19 055	11	2,011	18 923		4,027	37 978	11	
	SC ŽSK - ORA	86,781	623 345	11 188	0,309	2 230	517	87,09	625 574	11 706										
	SC ŽSK - TUR	23,276	164 417	2 739	0,102	627		23,378	165 043	2 739										
ŽILINSKÝ SK SPOLU:		307,672	2 315 905	50 855	1,976	14 804	1 635	309,648	2 330 708	52 489	2,297	21 769	11	2,350	22 320		4,647	44 089	11	
NEZNÁMY	NEZNÁMY	4,437	48 388		0,241	1 463		4,678	49 851	0	0,804	6 432		0,801	8 010		1,605	14 442		
NEZNÁMY SPOLU:		4,437	48 388		0,241	1 463		4,678	49 851	0	0,804	6 432		0,801	8 010		1,605	14 442		
VOZOVKY NA CESTÁCH II.TRIEDY SPOLU:		3 549,986	26 208 148	373 398	33,953	239 984	19 391	3 583,939	26 448 132	392 788	36,320	316 959	5 128	35,884	315 859	3 592	72,204	632 818	8 720	

Pozn.:

Dĺžka vozovky - je súčet dĺžok medzikrižovatkových, križovatkových úsekov D,C (v prípade smerovo rozdelených D,C aj dĺžok oddelených častí 2) a dĺžok jej križovatkových vetiev.

V križovatkách D,C je dĺžka vozovky započítaná od hrán spevnenej časti vozovky D,C, preto nie je totožná s dĺžkou diaľnice, cesty.

Smerovo nerozdelená D,C - je pozemná komunikácia s jedným obojsmerným alebo jednosmerným jazdným pásom, pri obojsmernom jazdnom páse sú protismerné jazdné pruhy od seba oddelené len opticky (vodorovným dopravným značením) (STN 73 6100)

Smerovo rozdelená D,C - je obojsmerná pozemná komunikácia s dvoma jednosmernými fyzicky oddelenými jazdnými pásmi. (STN 73 6100)

DLÁŽDENÉ VOZOVKY NA CESTÁCH II.TRIEDY



ČLEZENIE: VLASTNÍK / SPRÁVCA

STAV CESTNEJ SIETE K: 01.01.2023

VLASTNÍK	SPRÁVCA	DĹŽKY VOZOVIEK , PLOCHY VOZOVIEK BEZ KOREKCIÍ A PLOCHA KOREKCIÍ PODĽA DRUHU KRYTU																	
		SMEROVO NEROZDELENÉ D,C (DVOJPRUH)			KRIŽOVATKOVÉ ÚSEKY - vetvy			SPOLU			SMEROVO ROZDELENÉ D,C (ŠTVORPRUH)						SPOLU		
		V SMERE ORIENTÁCIE D,C						SMEROVO NEROZDELENÉ D,C			V SMERE ORIENTÁCIE D,C		PROTI SMERU ORIENTÁCIE D,C				SMEROVO ROZDELENÉ D,C		
		VOZOVKY		KOREKCIE	VOZOVKY		KOREKCIE	VOZOVKY		KOREKCIE	VOZOVKY		KOREKCIE	VOZOVKY		KOREKCIE	VOZOVKY		KOREKCIE
DĹŽKA [km]	PLOCHA [m ²]	PLOCHA [m ²]	DĹŽKA [km]	PLOCHA [m ²]	PLOCHA [m ²]	DĹŽKA [km]	PLOCHA [m ²]	PLOCHA [m ²]	DĹŽKA [km]	PLOCHA [m ²]	PLOCHA [m ²]	DĹŽKA [km]	PLOCHA [m ²]	PLOCHA [m ²]	DĹŽKA [km]	PLOCHA [m ²]	PLOCHA [m ²]		
ŠTÁT	SSC - IVSC KE					0,020	120		0,020	120									
ŠTÁT SPOLU:						0,020	120		0,020	120									
BANSKO - BYSTRICKÝ SK	BBRSC-SEVER		0,185	1 204	560				0,185	1 204	560								
BANSKOBYSTRICKÝ SK SPOLU:			0,185	1 204	560				0,185	1 204	560								
NITRIANSKY SK	RSUC NR - NR		0,582	6 515	3 195				0,582	6 515	3 195								
NITRIANSKY SK SPOLU:			0,582	6 515	3 195				0,582	6 515	3 195								
PREŠOVSKÝ SK	SUC PSK - PP					0,022	110		0,022	110									
PREŠOVSKÝ SK SPOLU:						0,022	110		0,022	110									
TRENČIANSKY SK	SC TN SK - PD		0,821	5 111					0,821	5 111									
TRENČIANSKY SK SPOLU:			0,821	5 111					0,821	5 111									
TRNAVSKÝ SK	SUC TTSK - SE		0,638	4 147		0,059	273		0,697	4 420									
TRNAVSKÝ SK SPOLU:			0,638	4 147		0,059	273		0,697	4 420									
VOZOVKY NA CESTÁCH II.TRIEDY SPOLU:			2,226	16 977	3 755	0,101	503		2,327	17 480	3755								

Pozn.:

Dĺžka vozovky - je súčet dĺžok medzikrižovatkových, križovatkových úsekov D,C (v prípade smerovo rozdelených D,C aj dĺžok oddelených častí 2) a dĺžok jej križovatkových vetiev.

V križovatkách D,C je dĺžka vozovky započítaná od hrán spevnenej časti vozovky D,C, preto nie je totožná s dĺžkou diaľnice, cesty.

Smerovo nerozdelená D,C - je pozemná komunikácia s jedným obojsmerným alebo jednosmerným jazdným pásom, pri obojsmernom jazdnom páse sú protismerné jazdné pruhy od seba oddelené len opticky (vodorovným dopravným značením) (STN 73 6100)

Smerovo rozdelená D,C - je obojsmerná pozemná komunikácia s dvoma jednosmernými fyzicky oddelenými jazdnými pásmi. (STN 73 6100)

ŠTRKOVÉ VOZOVKY NA CESTÁCH II.TRIEDY



ČLENENIE: VLASTNÍK/SPRÁVCA

STAV CESTNEJ SIETE K: 01.01.2023

VLASTNÍK	SPRÁVCA	DĹŽKY VOZOVIEK , PLOCHY VOZOVIEK BEZ KOREKCIÍ A PLOCHA KOREKCIÍ PODĽA DRUHU KRYTU																			
		SMEROVO NEROZDELENÉ D,C (DVOJPRUH)			KRIŽOVATKOVÉ ÚSEKY - vetvy			SPOLU			SMEROVO ROZDELENÉ D,C (ŠTVORPRUH)						SPOLU				
		V SMERE ORIENTÁCIE D,C						SMEROVO NEROZDELENÉ D,C			V SMERE ORIENTÁCIE D,C		PROTI SMERU ORIENTÁCIE D,C				SMEROVO ROZDELENÉ D,C				
		VOZOVKY		KOREKCI E	VOZOVKY		KOREKCI E	VOZOVKY		KOREKCI E	VOZOVKY		KOREKCI E	VOZOVKY		KOREKCI E	VOZOVKY		KOREKCI E		
DĹŽKA [km]	PLOCHA [m ²]	PLOCHA [m ²]	DĹŽKA [km]	PLOCHA [m ²]	PLOCHA [m ²]	DĹŽKA [km]	PLOCHA [m ²]	PLOCHA [m ²]	DĹŽKA [km]	PLOCHA [m ²]	PLOCHA [m ²]	DĹŽKA [km]	PLOCHA [m ²]	PLOCHA [m ²]	DĹŽKA [km]	PLOCHA [m ²]	PLOCHA [m ²]	DĹŽKA [km]	PLOCHA [m ²]	PLOCHA [m ²]	
ŠTÁT	COLNÝ ÚRAD	0,055	193				0,055	193													
ŠTÁT SPOLU:		0,055	193				0,055	193													
PREŠOVSKÝ SK	SUC PSK - HE	6,355	22 406				6,355	22 406													
PREŠOVSKÝ SK SPOLU:		6,355	22 406				6,355	22 406													
VOZOVKY NA CESTÁCH II.TRIEDY SPOLU:		6,410	22 599				6,410	22 599													

Pozn.:

Dĺžka vozovky - je súčet dĺžok medzikrižovatkových, križovatkových úsekov D,C (v prípade smerovo rozdelených D,C aj dĺžok oddelených častí 2) a dĺžok jej križovatkových vetiev.

V križovatkách D,C je dĺžka vozovky započítaná od hrán spevnenej časti vozovky D,C, preto nie je totožná s dĺžkou diaľnice, cesty.

od seba oddelené len opticky (vodorovným dopravným značením) (STN 73 6100)

Smerovo rozdelená D,C - je obojsmerná pozemná komunikácia s dvoma jednosmernými fyzicky oddelenými jazdnými pásmi. (STN 73 6100)

VOZOVKY NA CESTÁCH III.TRIEDY



ČLENENIE: VLASTNÍK / SPRÁVCA CK

STAV CESTNEJ SIETE K: 01.01.2023

VLASTNÍK	SPRÁVCA	DĹŽKY VOZOVIEK A PLOCHY VOZOVIEK PODĹA DRUHU KRYTU													
		BETÓNOVÝ		BITÚMENOVÝ		DLÁŽDENÝ		DREVENÝ		ŠTRKOVÝ		NEURČENÝ		SPOLU	
		DĹŽKA VOZOVKY [km]	PLOCHA VOZOVKY [m ²]	DĹŽKA VOZOVKY [km]	PLOCHA VOZOVKY [m ²]	DĹŽKA VOZOVKY [km]	PLOCHA VOZOVKY [m ²]	DĹŽKA VOZOVKY [km]	PLOCHA VOZOVKY [m ²]	DĹŽKA VOZOVKY [km]	PLOCHA VOZOVKY [m ²]	DĹŽKA VOZOVKY [km]	PLOCHA VOZOVKY [m ²]	DĹŽKA VOZOVKY [km]	PLOCHA VOZOVKY [m ²]
ŠTÁT	SSC - IVSC KOŠICE			6,283	49 028									6,283	49 028
	SSC - IVSC ŽILINA			1,554	14 775									1,554	14 775
	COLNÝ ÚRAD			2,294	10 037									2,294	10 037
ŠTÁT SPOLU:				10,131	73 839									10,131	73 839
NDS a.s.	NDS - SSÚD PB			1,819	16 129									1,819	16 129
	NDS - SSÚR CA			0,837	9 240									0,837	9 240
NDS a.s. SPOLU:				2,656	25 369									2,656	25 369
MESTO BA	MAG BA			19,816	121 256					2,071	8 284	0,023	138	21,910	129 678
MESTO BRATISLAVA SPOLU:				19,816	121 256					2,071	8 284	0,023	138	21,910	129 678
MESTO KE	MAG KE			36,734	276 732							0,013	85	36,747	276 816
MESTO KOŠICE SPOLU:				36,734	276 732							0,013	85	36,747	276 816
BB SK	BBRSC-JUH			778,328	4 665 185	0,842	6 123			2,804	12 526	0,488	3 171	782,462	4 687 005
	BBRSC-SEVER			510,557	3 106 455	0,424	2 425			8,900	36 304	0,212	1 252	520,093	3 146 435
	BBRSC-STRED			545,902	3 308 118	0,186	1 209			0,500	2 112	0,130	794	546,718	3 312 233
BANSKOBYSTRICKÝ SK SPOLU:				1 834,787	11 079 758	1,452	9 757			12,204	50 942	0,830	5 216	1 849,273	11 145 672
BA SK	SC BSK			323,242	2 092 172					0,552	2 208	0,192	1 283	323,986	2 095 663
BRATISLAVSKÝ SK SPOLU:				323,242	2 092 172					0,552	2 208	0,192	1 283	323,986	2 095 663
KE SK	SC KSK - KS	0,018	135	386,328	2 342 029	0,019	114			0,932	3 550	0,179	1 055	387,476	2 346 883
	SC KSK - MI	0,231	693	351,766	2 140 808	0,464	2 842			0,342	1 609	0,235	1 412	353,038	2 147 363
	SC KSK - RV	0,014	70	137,889	849 702	0,414	4 188			0,095	475	0,117	675	138,529	855 110
	SC KSK - SNV			168,475	1 010 080	0,106	605			0,043	215	0,064	483	168,688	1 011 382
	SC KSK - TV	0,572	2 642	328,556	2 059 504	0,017	85			0,147	617	0,273	1 738	329,565	2 064 584
KOŠICKÝ SK SPOLU:		0,835	3 540	1 373,014	8 402 122	1,020	7 835			1,559	6 465	0,868	5 361	1 377,296	8 425 322
NR SK	RSUC NR - KN			224,347	1 421 222							0,086	540	224,433	1 421 761
	RSUC NR - LV			416,063	2 634 698							0,105	694	416,168	2 635 391
	RSUC NR - NR	0,292	1 606	432,479	2 707 647	0,557	5 875			0,068	272	0,170	1 065	433,566	2 716 466
	RSUC NR - NZ	0,459	2 327	307,382	1 963 786					0,098	372	0,237	1 556	308,176	1 968 041
	RSUC NR - TO			156,529	986 584					1,021	5 103	0,069	460	157,619	992 147
NITRIANSKÝ SK SPOLU:		0,751	3 933	1 536,800	9 713 937	0,557	5 875			1,187	5 747	0,667	4 314	1 539,962	9 733 806
PO SK	SUC PSK - BJ	2,057	12 342	286,543	1 651 219					2,413	7 393	0,046	255	291,059	1 671 209
	SUC PSK - HE			277,604	1 643 015					0,224	837	0,088	566	277,916	1 644 418
	SUC PSK - PO			440,569	2 625 290							0,098	662	440,667	2 625 952

VOZOVKY NA CESTÁCH III.TRIEDY



ČLENENIE: VLASTNÍK / SPRÁVCA CK

STAV CESTNEJ SIETE K: 01.01.2023

VLASTNÍK	SPRÁVCA	DĹŽKY VOZOVIEK A PLOCHY VOZOVIEK PODĹA DRUHU KRYTU													
		BETÓNOVÝ		BITÚMENOVÝ		DLÁŽDENÝ		DREVENÝ		ŠTRKOVÝ		NEURČENÝ		SPOLU	
		DĹŽKA VOZOVKY [km]	PLOCHA VOZOVKY [m ²]	DĹŽKA VOZOVKY [km]	PLOCHA VOZOVKY [m ²]	DĹŽKA VOZOVKY [km]	PLOCHA VOZOVKY [m ²]	DĹŽKA VOZOVKY [km]	PLOCHA VOZOVKY [m ²]	DĹŽKA VOZOVKY [km]	PLOCHA VOZOVKY [m ²]	DĹŽKA VOZOVKY [km]	PLOCHA VOZOVKY [m ²]	DĹŽKA VOZOVKY [km]	PLOCHA VOZOVKY [m ²]
PO SK	SUC PSK - PP			321,413	1 947 921	0,061	480			3,455	15 263	0,137	805	325,066	1 964 469
	SUC PSK - SK	0,450	1 669	248,325	1 398 568					2,268	7 964			251,043	1 408 201
	SUC PSK - SL			176,907	1 031 709			0,030	134	0,132	422	0,045	284	177,114	1 032 550
	SUC PSK - VT			155,575	974 855							0,038	256	155,613	975 111
PREŠOVSKÝ SK SPOLU:		2,507	14 011	1 906,936	11 272 578	0,061	480	0,030	134	8,492	31 879	0,452	2 828	1 918,478	11 321 909
TN SK	SC TN SK - PB			291,318	1 773 739							0,067	402	291,385	1 774 141
	SC TN SK - PD	1,227	7 894	348,066	2 205 059	0,270	1 485					0,171	1 084	349,734	2 215 522
	SC TN SK - TN	0,108	1 166	497,069	2 937 041							0,113	716	497,290	2 938 923
TRENČIANSKY SK SPOLU:		1,335	9 060	1 136,453	6 915 839	0,270	1 485					0,351	2 201	1 138,409	6 928 585
TT SK	SUC TTSK - DS	5,071	35 348	340,464	2 166 841							0,131	914	345,666	2 203 103
	SUC TTSK - SE	2,210	14 095	237,880	1 540 794							0,092	568	240,182	1 555 457
	SUC TTSK - TT	4,058	30 891	477,234	3 138 834					0,310	1 085	0,221	1 456	481,823	3 172 266
TRNAVSKÝ SK SPOLU:		11,339	80 334	1 055,578	6 846 469					0,310	1 085	0,444	2 938	1 067,671	6 930 826
ZA SK	SC ŽSK - HPOV			220,848	1 428 156	0,123	677					0,030	197	221,001	1 429 029
	SC ŽSK - KYS			166,155	1 091 669							0,062	381	166,217	1 092 049
	SC ŽSK - LIP			261,086	1 642 026					5,025	24 587	0,189	1 089	266,300	1 667 701
	SC ŽSK - ORA	0,240	1 440	229,257	1 443 891	1,251	9 138	0,029	116	0,592	2 729	0,063	411	231,432	1 457 725
	SC ŽSK - TUR			215,544	1 378 846							0,121	778	215,665	1 379 624
ŽILINSKÝ SK SPOLU:		0,240	1 440	1 092,890	6 984 588	1,374	9 815	0,029	116	5,617	27 316	0,465	2 855	1 100,615	7 026 130
INÝ VLASTNÍK	Podolíneč			0,296	2 072									0,296	2 072
	Zlatník			0,651	3 941									0,651	3 941
	ŽSR			0,582	4 038									0,582	4 038
INÝ VLASTNÍK SPOLU:				1,529	10 051									1,529	10 051
VOZOVKY NA CESTÁCH III.TRIEDY SPOLU:		17,007	112 316	10 330,566	63 814 709	4,734	35 247	0,059	250	31,992	133 927	4,305	27 218	10 388,663	64 123 666

Pozn.:

Dĺžka vozovky - je súčet dĺžok medzikrižovatkových, križovatkových úsekov D,C (v prípade smerovo rozdelených D,C aj dĺžok oddelených častí 2) a dĺžok jej križovatkových vetiev.

V križovatkách D,C je dĺžka vozovky započítaná od hrán spevnenej časti vozovky D,C, preto nie je totožná s dĺžkou diaľnice, cesty.

Smerovo nerozdelená D,C - je pozemná komunikácia s jedným obojsmerným alebo jednosmerným jazdným pásom, pri obojsmernom jazdnom páse sú protismerné jazdné pruhy od seba oddelené len opticky (vodorovným dopravným značením) (STN 73 6100)

Smerovo rozdelená D,C - je obojsmerná pozemná komunikácia s dvoma jednosmernými fyzicky oddelenými jazdnými pásmi. (STN 73 6100)

BETÓNOVÉ VOZOVKY NA CESTÁCH III.TRIEDY



ČLENIENIE: VLASTNÍK / SPRÁVCA

STAV CESTNEJ SIETE K: 01.01.2023

VLASTNÍK	SPRÁVCA	DĹŽKY VOZOVIEK , PLOCHY VOZOVIEK BEZ KOREKCIÍ A PLOCHA KOREKCIÍ PODĹA DRUHU KRYTU																		
		SMEROVO NEROZDELENÉ D,C (DVOJPRUH)			KRIŽOVATKOVÉ ÚSEKY - vetvy			SPOLU			SMEROVO ROZDELENÉ D,C (ŠTVORPRUH)						SPOLU			
		V SMERE ORIENTÁCIE D,C						SMEROVO NEROZDELENÉ D,C			V SMERE ORIENTÁCIE D,C			PROTI SMERU ORIENTÁCIE D,C			SMEROVO ROZDELENÉ D,C			
		VOZOVKY		KOREKCIE	VOZOVKY		KOREKCIE	VOZOVKY		KOREKCIE	VOZOVKY		KOREKCIE	VOZOVKY		KOREKCIE	VOZOVKY		KOREKCIE	
		DĹŽKA [km]	PLOCHA [m ²]	PLOCHA [m ²]	DĹŽKA [km]	PLOCHA [m ²]	PLOCHA [m ²]	DĹŽKA [km]	PLOCHA [m ²]	PLOCHA [m ²]	DĹŽKA [km]	PLOCHA [m ²]	PLOCHA [m ²]	DĹŽKA [km]	PLOCHA [m ²]	PLOCHA [m ²]	DĹŽKA [km]	PLOCHA [m ²]	PLOCHA [m ²]	
KOŠICKÝ SK	SC KSK - KS	0,018	135				0,018	135												
	SC KSK - MI	0,231	693				0,231	693												
	SC KSK - RV	0,014	70				0,014	70												
	SC KSK - SNV																			
	SC KSK - TV	0,572	2 574	68			0,572	2 574	68											
KOŠICKÝ SK SPOLU:		0,835	3 472	68			0,835	3 472	68											
NITRIANSKY SK	RSUC NR - KN																			
	RSUC NR - LV																			
	RSUC NR - NR	0,292	1 606				0,292	1 606												
	RSUC NR - NZ	0,459	2 327				0,459	2 327												
	RSUC NR - TO																			
NITRIANSKY SK SPOLU:		0,751	3 933				0,751	3 933												
PREŠOVSKÝ SK	SUC PSK - BJ	2,057	12 342				2,057	12 342												
	SUC PSK - HE																			
	SUC PSK - PO																			
	SUC PSK - PP																			
	SUC PSK - SK	0,450	1 575	94			0,450	1 575	94											
	SUC PSK - SL																			
	SUC PSK - VT																			
PREŠOVSKÝ SK SPOLU:		2,507	13 917	94			2,507	13 917	94											
TRENČIANSKY SK	SC TN SK - PB																			
	SC TN SK - PD	1,227	7 894				1,227	7 894												
	SC TN SK - TN				0,108	950	216	0,108	950	216										
TRENČIANSKY SK SPOLU:		1,227	7 894		0,108	950	216	1,335	8 844	216										
TRNAVSKÝ SK	SUC TTSK - DS	5,020	34 609	258	0,051	404	77	5,071	35 013	335										
	SUC TTSK - SE	2,210	13 839	257				2,210	13 839	257										
	SUC TTSK - TT	4,058	30 891					4,058	30 891											
TRNAVSKÝ SK SPOLU:		11,288	79 338	515	0,051	404	77	11,339	79 742	592										

BETÓNOVÉ VOZOVKY NA CESTÁCH III.TRIEDY**ČLENIENIE: VLASTNÍK / SPRÁVCA**

STAV CESTNEJ SIETE K: 01.01.2023

VLASTNÍK	SPRÁVCA	DĚLKY VOZOVIEK , PLOCHY VOZOVIEK BEZ KOREKCIÍ A PLOCHA KOREKCIÍ PODĽA DRUHU KRYTU																	
		SMEROVO NEROZDELENÉ D,C (DVOJPRUH)			KRIŽOVATKOVÉ ÚSEKY - vetvy			SPOLU			SMEROVO ROZDELENÉ D,C (ŠTVORPRUH)						SPOLU		
		V SMERE ORIENTÁCIE D,C						SMEROVO NEROZDELENÉ D,C			V SMERE ORIENTÁCIE D,C			PROTI SMERU ORIENTÁCIE D,C			SMEROVO ROZDELENÉ D,C		
		VOZOVKY		KOREKCIE	VOZOVKY		KOREKCIE	VOZOVKY		KOREKCIE	VOZOVKY		KOREKCIE	VOZOVKY		KOREKCIE	VOZOVKY		KOREKCIE
		DĚLKA [km]	PLOCHA [m ²]	PLOCHA [m ²]	DĚLKA [km]	PLOCHA [m ²]	PLOCHA [m ²]	DĚLKA [km]	PLOCHA [m ²]	PLOCHA [m ²]	DĚLKA [km]	PLOCHA [m ²]	PLOCHA [m ²]	DĚLKA [km]	PLOCHA [m ²]	PLOCHA [m ²]	DĚLKA [km]	PLOCHA [m ²]	PLOCHA [m ²]
ŽILINSKÝ SK	SC ŽSK - HPOV																		
	SC ŽSK - KYS																		
	SC ŽSK - LIP																		
	SC ŽSK - ORA	0,240	960	480					0,240	960	480								
	SC ŽSK - TUR																		
ŽILINSKÝ SK SPOLU:		0,240	960	480					0,240	960	480								
VOZOVKY NA CESTÁCH III.TRIEDY SPOLU:		16,848	109 514	1 156	0,159	1 354	293	17,007	110 867	1 449									

Pozn.:

Dĺžka vozovky - je súčet dĺžok medzikrižovatkových, križovatkových úsekov D,C (v prípade smerovo rozdelených D,C aj dĺžok oddelených častí 2) a dĺžok jej križovatkových vetiev.

V križovatkách D,C je dĺžka vozovky započítaná od hrán spevnenej časti vozovky D,C, preto nie je totožná s dĺžkou diaľnice, cesty.

Smerovo nerozdelená D,C - je pozemná komunikácia s jedným obojsmerným alebo jednosmerným jazdným pásom, pri obojsmernom jazdnom páse sú protismerné jazdné pruhy od seba oddelené len opticky (vodorovným dopravným značením) (STN 73 6100)

Smerovo rozdelená D,C - je obojsmerná pozemná komunikácia s dvoma jednosmernými fyzicky oddelenými jazdnými pásmi. (STN 73 6100)



BITÚMENOVÉ VOZOVKY NA CESTÁCH III.TRIEDY

ČLENENIE: VLASTNÍK / SPRÁVCA

STAV CESTNEJ SIETE K: 01.01.2023

VLASTNÍK	SPRÁVCA	DĹŽKY VOZOVIEK , PLOCHY VOZOVIEK BEZ KOREKCIÍ A PLOCHA KOREKCIÍ PODĽA DRUHU KRYTU																			
		SMEROVO NEROZDELENÉ D,C (DVOJPRUH)			KRIŽOVATKOVÉ ÚSEKY - vetvy			SPOLU			SMEROVO ROZDELENÉ D,C (ŠTVORPRUH)						SPOLU				
		V SMERE ORIENTÁCIE D,C						SMEROVO NEROZDELENÉ D,C			V SMERE ORIENTÁCIE D,C		PROTI SMERU ORIENTÁCIE D,C		SMEROVO ROZDELENÉ D,C						
		VOZOVKY		KOREKCIE	VOZOVKY		KOREKCIE	VOZOVKY		KOREKCIE	VOZOVKY		KOREKCIE	VOZOVKY		KOREKCIE	VOZOVKY		KOREKCIE		
DĹŽKA [km]	PLOCHA [m ²]	PLOCHA [m ²]	DĹŽKA [km]	PLOCHA [m ²]	PLOCHA [m ²]	DĹŽKA [km]	PLOCHA [m ²]	PLOCHA [m ²]	DĹŽKA [km]	PLOCHA [m ²]	PLOCHA [m ²]	DĹŽKA [km]	PLOCHA [m ²]	PLOCHA [m ²]	DĹŽKA [km]	PLOCHA [m ²]	PLOCHA [m ²]	DĹŽKA [km]	PLOCHA [m ²]	PLOCHA [m ²]	
ŠTÁT	SSC - IVSC KOŠICE	6,283	45 448	3 580					6,283	45 448	3 580										
	SSC - IVSC ŽILINA	1,554	12 456	2 319					1,554	12 456	2 319										
	SSC SPOLU:	7,837	57 903	5 899					7,837	57 903	5 899										
	COLNÝ ÚRAD	2,294	10 037						2,294	10 037											
ŠTÁT SPOLU:	10,131	67 940	5 899					10,131	67 940	5 899											
NDS a.s.	NDS - SSÚD PB	1,711	15 509		0,108	620															
	NDS - SSÚR CA	0,703	8 369		0,073	511			0,776	8 880		0,032	200		0,029	160		0,061	360		
NDS a.s. SPOLU:	2,414	23 878		0,181	1 131			2,595	25 009		0,032	200		0,029	160		0,061	360			
MESTO BA	MAG BA	18,709	113 322	873	0,401	2 561	145	19,110	115 883	1 018	0,706	4 355					0,706	4 355			
MESTO BRATISLAVA SPOLU:	MAG BA	18,709	113 322	873	0,401	2 561	145	19,110	115 883	1 018	0,706	4 355					0,706	4 355			
MESTO KE	MAG KE	35,469	260 950	5 536	0,510	3 395	1 623	35,979	264 345	7 159	0,378	2 566		0,377	2 661		0,755	5 227			
MESTO KOŠICE SPOLU:	MAG KE	35,469	260 950	5 536	0,510	3 395	1 623	35,979	264 345	7 159	0,378	2 566		0,377	2 661		0,755	5 227			
BANSKO-BYSTRICKÝ SK	BBRSC-JUH	774,554	4 581 098	56 287	3,012	18 332	6 315	777,566	4 599 430	62 601	0,304	1 213		0,458	1 942		0,762	3 155			
	BBRSC-SEVER	505,371	2 990 656	65 006	1,879	13 123	4 800	507,250	3 003 780	69 805	1,654	15 786	654	1,653	16 292	138	3,307	32 078	792		
	BBRSC-STRED	539,014	3 199 027	53 409	2,831	17 454	2 449	541,845	3 216 481	55 858	2,028	17 668		2,029	17 911	200	4,057	35 579	200		
BANSKOBYSTRICKÝ SK SPOLU:	BBRSC-JUH	1 818,939	10 770 781	174 701	7,722	48 909	13 563	1 826,661	10 819 690	188 264	3,986	34 667	654	4,140	36 144	338	8,126	70 811	992		
BA SK	SC BSK	319,513	2 038 400	29 422	2,361	14 616	1 748	321,874	2 053 016	31 171	1,281	7 435	220	0,087	330		1,368	7 766	220		
BRATISLAVSKÝ SK SPOLU:	SC BSK	319,513	2 038 400	29 422	2,361	14 616	1 748	321,874	2 053 016	31 171	1,281	7 435	220	0,087	330		1,368	7 766	220		
KOŠICKÝ SK	SC KSK - KS	385,028	2 292 817	40 391	1,104	6 610	1 192	386,132	2 299 427	41 583	0,196	1 019					0,196	1 019			
	SC KSK - MI	350,917	2 112 012	21 436	0,849	5 420	1 939	351,766	2 117 432	23 375											
	SC KSK - RV	137,581	820 166	26 914	0,308	1 963	659	137,889	822 129	27 573											
	SC KSK - SNV	166,735	979 451	16 730	0,838	5 470	381	167,573	984 921	17 111	0,216	1 188		0,686	6 860		0,902	8 048			
	SC KSK - TV	325,672	2 007 748	30 406	1,486	9 353	3 075	327,158	2 017 101	33 481	1,030	7 450		0,368	1 472		1,398	8 922			
KOŠICKÝ SK SPOLU:	SC KSK - KS	1 365,933	8 212 194	135 877	4,585	28 816	7 246	1 370,518	8 241 010	143 123	1,442	9 657		1,054	8 332		2,496	17 989			
NITRIANSKY SK	RSUC NR - KN	224,123	1 409 976	9 194	0,224	1 341	711	224,347	1 411 317	9 905											
	RSUC NR - LV	414,164	2 592 970	25 165	1,641	10 986	2 905	415,805	2 603 956	28 069	0,064	384		0,194	2 289		0,258	2 673			
	RSUC NR - NR	431,171	2 668 100	29 730	1,254	7 548	1 972	432,425	2 675 649	31 703	0,027	148		0,027	148		0,054	296			
	RSUC NR - NZ	306,601	1 936 232	21 729	0,781	4 576	1 248	307,382	1 940 808	22 978											
	RSUC NR - TO	156,159	971 419	12 436	0,340	1 985	639	156,499	973 404	13 075	0,015	53		0,015	53						
NITRIANSKY SK SPOLU:	RSUC NR - KN	1 532,218	9 578 698	98 254	4,240	26 435	7 475	1 536,458	9 605 134	105 730	0,106	585		0,236	2 489		0,342	3 074			
PREŠOVSKÝ SK	SUC PSK - BJ	286,039	1 630 934	15 555	0,504	3 066	1 665	286,543	1 634 000	17 220											
	SUC PSK - HE	277,339	1 620 522	20 073	0,265	1 770	650	277,604	1 622 292	20 723											
	SUC PSK - PO	439,124	2 578 056	36 807	1,415	8 380	1 898	440,539	2 586 436	38 706	0,010	50		0,020	98						
	SUC PSK - PP	319,637	1 906 347	25 305	1,731	11 738	4 306	321,368	1 918 085	29 611	0,024	120		0,021	105		0,045	225			



BITÚMENOVÉ VOZOVKY NA CESTÁCH III.TRIEDY

ČLENENIE: VLASTNÍK / SPRÁVCA

STAV CESTNEJ SIETE K: 01.01.2023

VLASTNÍK	SPRÁVCA	DĹŽKY VOZOVIEK , PLOCHY VOZOVIEK BEZ KOREKCIÍ A PLOCHA KOREKCIÍ PODĽA DRUHU KRYTU																		
		SMEROVO NEROZDELENÉ D,C (DVOJPRUH)			KRIŽOVATKOVÉ ÚSEKY - vetvy			SPOLU			SMEROVO ROZDELENÉ D,C (ŠTVORPRUH)						SPOLU			
		V SMERE ORIENTÁCIE D,C						SMEROVO NEROZDELENÉ D,C			V SMERE ORIENTÁCIE D,C		PROTI SMERU ORIENTÁCIE D,C				SMEROVO ROZDELENÉ D,C			
		VOZOVKY		KOREKcie	VOZOVKY		KOREKcie	VOZOVKY		KOREKcie	VOZOVKY		KOREKcie	VOZOVKY		KOREKcie	VOZOVKY		KOREKcie	
DĹŽKA [km]	PLOCHA [m ²]	PLOCHA [m ²]	DĹŽKA [km]	PLOCHA [m ²]	PLOCHA [m ²]	DĹŽKA [km]	PLOCHA [m ²]	PLOCHA [m ²]	DĹŽKA [km]	PLOCHA [m ²]	PLOCHA [m ²]	DĹŽKA [km]	PLOCHA [m ²]	PLOCHA [m ²]	DĹŽKA [km]	PLOCHA [m ²]	PLOCHA [m ²]	DĹŽKA [km]	PLOCHA [m ²]	PLOCHA [m ²]
PREŠOVSKÝ SK	SUC PSK - SK	247,867	1 383 487	11 494	0,458	2 525	1 063	248,325	1 386 011	12 557										
	SUC PSK - SL	176,550	1 010 439	18 792	0,357	2 095	383	176,907	1 012 534	19 175										
	SUC PSK - VT	154,760	956 347	13 128	0,815	4 928	453	155,575	961 274	13 580										
PREŠOVSKÝ SK SPOLU:		1 901,316	11 086 132	141 156	5,545	34 500	10 417	1 906,861	11 120 632	151 573	0,034	170	0,041	203	0,075	373				
TRENČIANSKY SK	SC TN SK - PB	288,472	1 707 560	45 725	0,719	4 638	759	289,191	1 712 197	46 483	1,079	7 641		1,048	7 418			2,127	15 059	
	SC TN SK - PD	346,970	2 154 603	40 412	1,096	7 352	2 692	348,066	2 161 955	43 104										
	SC TN SK - TN	493,654	2 869 108	43 777	2,462	15 141	2 540	496,116	2 884 250	46 317	0,252	1 937	58	0,701	4 234	246	0,953	6 171	304	
TRENČIANSKY SK SPOLU:		1 129,096	6 731 271	129 913	4,277	27 131	5 991	1 133,373	6 758 402	135 904	1,331	9 578	58	1,749	11 651	246	3,080	21 229	304	
TRNAVSKÝ SK	SUC TTSK - DS	339,037	2 113 383	42 392	1,427	8 573	2 493	340,464	2 121 955	44 886										
	SUC TTSK - SE	237,009	1 504 455	30 308	0,871	5 516	515	237,880	1 509 971	30 823										
	SUC TTSK - TT	462,040	2 969 700	42 416	4,392	28 469	4 100	466,432	2 998 170	46 517	5,881	49 540	452	4,921	43 809	347	10,802	93 349	799	
TRNAVSKÝ SK SPOLU:		1 038,086	6 587 538	115 117	6,690	42 558	7 108	1 044,776	6 630 096	122 225	5,881	49 540	452	4,921	43 809	347	10,802	93 349	799	
ŽILINSKÝ SK	SC ŽSK - HPOV	218,923	1 378 964	35 285	1,247	7 697	1 543	220,170	1 386 662	36 828	0,634	4 328	152	0,044	154	32	0,678	4 482	184	
	SC ŽSK - KYS	165,405	1 062 610	22 806	0,615	4 196	1 044	166,020	1 066 806	23 850				0,135	1 013		0,135	1 013		
	SC ŽSK - LIP	258,980	1 587 764	40 526	1,157	7 551	1 149	260,137	1 595 315	41 675	0,486	2 916		0,463	2 098	23	0,949	5 014	23	
	SC ŽSK - ORA	228,960	1 411 075	30 922	0,297	1 722	173	229,257	1 412 797	31 095										
	SC ŽSK - TUR	213,875	1 348 820	19 574	0,974	5 461	740	214,849	1 354 281	20 314	0,294	1 232	54	0,401	2 743	223	0,695	3 975	277	
ŽILINSKÝ SK SPOLU:		1 086,143	6 789 234	149 114	4,290	26 626	4 648	1 090,433	6 815 860	153 762	1,414	8 476	206	1,043	6 007	278	2,457	14 483	484	
INÝ VLASTNÍK	Podolíneč	0,296	2 072					0,296	2 072											
	Zlatník	0,651	3 941					0,651	3 941											
	ŽSR	0,479	3 431		0,103	607		0,582	4 038											
INÝ VLASTNÍK SPOLU:		1,426	9 444		0,103	607		1,529	10 051											
VOZOVKY NA CESTÁCH III.TRIEDY SPOLU:		10 259,393	62 269 783	985 863	40,905	257 285	59 966	10 300,298	62 527 068	1 045 829	16,591	127 229	1 590	13,677	111 786	1 208	30,268	239 015	2 798	

Pozn.:

Dĺžka vozovky - je súčet dĺžok medzikrižovatkových, križovatkových úsekov D,C (v prípade smerovo rozdelených D,C aj dĺžok oddelených častí 2) a dĺžok jej križovatkových vetiev.

V križovatkách D,C je dĺžka vozovky započítaná od hrán spevnenej časti vozovky D,C, preto nie je totožná s dĺžkou diaľnice, cesty.

Smerovo nerozdelená D,C - je pozemná komunikácia s jedným obojsmerným alebo jednosmerným jazdným pásom, pri obojsmernom jazdnom páse sú protismerné jazdné pruhy

Smerovo rozdelená D,C - je obojsmerná pozemná komunikácia s dvoma jednosmernými fyzicky oddelenými jazdnými pásmi. (STN 73 6100)

DLÁŽDENÉ VOZOVKY NA CESTÁCH III.TRIEDY



ČLENIENIE: VLASTNÍK / SPRÁVCA

STAV CESTNEJ SIETE K: 01.01.2023

VLASTNÍK	SPRÁVCA	DĹŽKY VOZOVIEK , PLOCHY VOZOVIEK BEZ KOREKCIÍ A PLOCHA KOREKCIÍ PODĽA DRUHU KRYTU																	
		SMEROVO NEROZDELENÉ D,C (DVOJPRUH)			KRIŽOVATKOVÉ ÚSEKY - vetvy			SPOLU			SMEROVO ROZDELENÉ D,C (ŠTVORPRUH)						SPOLU		
		V SMERE ORIENTÁCIE D,C						SMEROVO NEROZDELENÉ D,C			V SMERE ORIENTÁCIE D,C		PROTI SMERU ORIENTÁCIE D,C				SMEROVO ROZDELENÉ D,C		
		VOZOVKY		KOREKCIE	VOZOVKY		KOREKCIE	VOZOVKY		KOREKCIE	VOZOVKY		KOREKCIE	VOZOVKY		KOREKCIE	VOZOVKY		KOREKCIE
DĹŽKA [km]	PLOCHA [m ²]	PLOCHA [m ²]	DĹŽKA [km]	PLOCHA [m ²]	PLOCHA [m ²]	DĹŽKA [km]	PLOCHA [m ²]	PLOCHA [m ²]	DĹŽKA [km]	PLOCHA [m ²]	PLOCHA [m ²]	DĹŽKA [km]	PLOCHA [m ²]	PLOCHA [m ²]	DĹŽKA [km]	PLOCHA [m ²]	PLOCHA [m ²]		
BANSKO-BYSTRICKÝ SK	BBRSC-JUH	0,842	5 894	229					0,842	5 894	229								
	BBRSC-SEVER	0,424	2 404	21					0,424	2 404	21	0,049	270				0,049	270	
	BBRSC-STRED	0,186	1 209		0,010	60	21		0,196	1 269	21								
BANSKOBYSTRICKÝ SK SPOLU:		1,452	9 507	250	0,010	60	21		1,462	9 567	271	0,049	270				0,049	270	
KOŠICKÝ SK	SC KSK - KS	0,019	114						0,019	114									
	SC KSK - MI	0,464	2 761	81	0,030	180			0,494	2 941	81								
	SC KSK - RV	0,414	2 828	1 360					0,414	2 828	1 360								
	SC KSK - SNV	0,106	565	40	0,064	334	40		0,170	899	80								
	SC KSK - TV	0,017	85		0,017	85			0,034	170									
KOŠICKÝ SK SPOLU:		1,020	6 353	1 482	0,111	599	40		1,131	6 952	1 522								
NITRIANSKY SK	RSUC NR - KN																		
	RSUC NR - LV																		
	RSUC NR - NR	0,557	5 326	550					0,557	5 326	550								
	RSUC NR - NZ																		
	RSUC NR - TO																		
NITRIANSKY SK SPOLU:		0,557	5 326	550					0,557	5 326	550								
PREŠOVSKÝ SK	SUC PSK - BJ																		
	SUC PSK - HE																		
	SUC PSK - PO																		
	SUC PSK - PP	0,061	374	106	0,021	147	106		0,082	521	213								
	SUC PSK - SK																		
	SUC PSK - SL																		
	SUC PSK - VT																		
PREŠOVSKÝ SK SPOLU:		0,061	374	106	0,021	147	106		0,082	521	213								

DLÁŽDENÉ VOZOVKY NA CESTÁCH III.TRIEDY



ČLENIENIE: VLASTNÍK / SPRÁVCA

STAV CESTNEJ SIETE K: 01.01.2023

VLASTNÍK	SPRÁVCA	DĹŽKY VOZOVIEK , PLOCHY VOZOVIEK BEZ KOREKCIÍ A PLOCHA KOREKCIÍ PODĽA DRUHU KRYTU																			
		SMEROVO NEROZDELENÉ D,C (DVOJPRUH)			KRIŽOVATKOVÉ ÚSEKY - vetvy			SPOLU			SMEROVO ROZDELENÉ D,C (ŠTVORPRUH)						SPOLU				
		V SMERE ORIENTÁCIE D,C						SMEROVO NEROZDELENÉ D,C			V SMERE ORIENTÁCIE D,C		PROTI SMERU ORIENTÁCIE D,C				SMEROVO ROZDELENÉ D,C				
		VOZOVKY		KOREKCIE	VOZOVKY		KOREKCIE	VOZOVKY		KOREKCIE	VOZOVKY		KOREKCIE	VOZOVKY		KOREKCIE	VOZOVKY		KOREKCIE		
DĹŽKA [km]	PLOCHA [m ²]	PLOCHA [m ²]	DĹŽKA [km]	PLOCHA [m ²]	PLOCHA [m ²]	DĹŽKA [km]	PLOCHA [m ²]	PLOCHA [m ²]	DĹŽKA [km]	PLOCHA [m ²]	PLOCHA [m ²]	DĹŽKA [km]	PLOCHA [m ²]	PLOCHA [m ²]	DĹŽKA [km]	PLOCHA [m ²]	PLOCHA [m ²]	DĹŽKA [km]	PLOCHA [m ²]	PLOCHA [m ²]	
TRENČIANSKY SK	SC TN SK - PB																				
	SC TN SK - PD	0,270	1 485						0,270	1 485											
	SC TN SK - TN																				
TRENČIANSKY SK SPOLU:		0,270	1 485						0,270	1 485											
TRNAVSKÝ SK	SUC TTSK - DS																				
	SUC TTSK - SE																				
	SUC TTSK - TT																				
TRNAVSKÝ SK SPOLU:																					
ŽILINSKÝ SK	SC ŽSK - HPOV	0,123	677						0,123	677											
	SC ŽSK - KYS																				
	SC ŽSK - LIP																				
	SC ŽSK - ORA	1,251	8 986	152	0,032	240	152	1,283	9 226	304											
	SC ŽSK - TUR																				
ŽILINSKÝ SK SPOLU:		1,374	9 663	152	0,032	240	152	1,406	9 903	304											
VOZOVKY NA CESTÁCH III.TRIEDY SPOLU:		4,734	32 707	2 540	0,174	1 046	319	4,908	33 753	2 859	0,049	270							0,049	270	

Pozn.:

Dĺžka vozovky - je súčet dĺžok medzikrižovatkových, križovatkových úsekov D,C (v prípade smerovo rozdelených D,C aj dĺžok oddelených častí 2) a dĺžok jej križovatkových vetiev.

V križovatkách D,C je dĺžka vozovky započítaná od hrán spevnenej časti vozovky D,C, preto nie je totožná s dĺžkou diaľnice, cesty.

Smerovo nerozdelená D,C - je pozemná komunikácia s jedným obojsmerným alebo jednosmerným jazdným pásom, pri obojsmernom jazdnom páse sú protismerné jazdné pruhy

Smerovo rozdelená D,C - je obojsmerná pozemná komunikácia s dvoma jednosmernými fyzicky oddelenými jazdnými pásmi. (STN 73 6100)



DREVENÉ VOZOVKY NA CESTÁCH III.TRIEDY

ČLENIENIE: VLASTNÍK / SPRÁVCA

STAV CESTNEJ SIETE K: 01.01.2023

VLASTNÍK	SPRÁVCA	DĹŽKY VOZOVIEK , PLOCHY VOZOVIEK BEZ KOREKCIÍ A PLOCHA KOREKCIÍ PODĽA DRUHU KRYTU																	
		SMEROVO NEROZDELENÉ D,C (DVOJPRUH)			KRIŽOVATKOVÉ ÚSEKY - vetvy			SPOLU			SMEROVO ROZDELENÉ D,C (ŠTVORPRUH)						SPOLU		
		V SMERE ORIENTÁCIE D,C						SMEROVO NEROZDELENÉ D,C			V SMERE ORIENTÁCIE D,C		PROTI SMERU ORIENTÁCIE D,C				SMEROVO ROZDELENÉ D,C		
		VOZOVKY		KOREKcie	VOZOVKY		KOREKcie	VOZOVKY		KOR.	VOZOVKY		KOR.	VOZOVKY		KOR.	VOZOVKY		KOR.
		DĹŽKA [km]	PLOCHA [m ²]	PLOCHA [m ²]	DĹŽKA [km]	PLOCHA [m ²]	PLOCHA [m ²]	DĹŽKA [km]	PLOCHA [m ²]	PLOCHA [m ²]	DĹŽKA [km]	PLOCHA [m ²]	PLOCH A [m ²]	DĹŽKA [km]	PLOCHA [m ²]	PLOCHA [m ²]	DĹŽKA [km]	PLOCHA [m ²]	PLOCHA [m ²]
PREŠOVSKÝ SK	SUC PSK - SL	0,030	134				0,030	134											
PREŠOVSKÝ SK SPOLU:		0,030	134				0,030	134											
ŽILINSKÝ SK	SC ŽSK - ORA	0,029	116				0,029	116											
ŽILINSKÝ SK SPOLU:		0,029	116				0,029	116											
VOZOVKY NA CESTÁCH III.TRIEDY SPOLU:		0,059	250				0,059	250											

Pozn.:

Dĺžka vozovky - je súčet dĺžok medzikrižovatkových, križovatkových úsekov D,C (v prípade smerovo rozdelených D,C aj dĺžok oddelených častí 2) a dĺžok jej križovatkových vetiev.

V križovatkách D,C je dĺžka vozovky započítaná od hrán spevnenej časti vozovky D,C, preto nie je totožná s dĺžkou diaľnice, cesty.

Smerovo nerozdelená D,C - je pozemná komunikácia s jedným obojsmerným alebo jednosmerným jazdným pásom, pri obojsmernom jazdnom páse sú protismerné jazdné pruhy

Smerovo rozdelená D,C - je obojsmerná pozemná komunikácia s dvoma jednosmernými fyzicky oddelenými jazdnými pásmi. (STN 73 6100)

ŠTRKOVÉ VOZOVKY NA CESTÁCH III.TRIEDY



ČLENIENIE: VLASTNÍK/SPRÁVCA

STAV CESTNEJ SIETE K: 01.01.2023

VLASTNÍK	SPRÁVCA	DĚLKY VOZOVIEK , PLOCHY VOZOVIEK BEZ KOREKCIÍ A PLOCHA KOREKCIÍ PODĽA DRUHU KRYTU																			
		SMEROVO NEROZDELENÉ D,C (DVOJPRUH)			KRIŽOVATKOVÉ ÚSEKY - vetvy			SPOLU			SMEROVO ROZDELENÉ D,C (ŠTVORPRUH)			SPOLU							
		V SMERE ORIENTÁCIE D,C						SMEROVO NEROZDELENÉ D,C			V SMERE ORIENTÁCIE D,C			PROTI SMERU ORIENTÁCIE D,C			SMEROVO ROZDELENÉ D,C				
		VOZOVKY		KOREKCIE	VOZOVKY		KOREKCIE	VOZOVKY		KOREKCIE	VOZOVKY		KOR.	VOZOVKY		KOR.	VOZOVKY		KOR.		
DĚLKA [km]	PLOCHA [m²]	PLOCHA [m²]	DĚLKA [km]	PLOCHA [m²]	PLOCHA [m²]	DĚLKA [km]	PLOCHA [m²]	PLOCHA [m²]	DĚLKA [km]	PLOCHA [m²]	PLOCHA [m²]	DĚLKA [km]	PLOCHA [m²]	PLOCHA [m²]	DĚLKA [km]	PLOCHA [m²]	PLOCHA [m²]	DĚLKA [km]	PLOCHA [m²]	PLOCHA [m²]	
MESTO BA	MAG BA	2,071	8 284				2,071	8 284													
MESTO BRATISLAVA SPOLU:		2,071	8 284				2,071	8 284													
BANSKOBYST. SK	BBRSC-JUH	2,804	12 486	40			2,804	12 486	40												
	BBRSC-SEVER	8,900	36 304				8,900	36 304													
	BBRSC-STRED	0,500	2 000	112			0,500	2 000	112												
BANSKOBYSTRICKÝ SK SPOLU:		12,204	50 790	153			12,204	50 790	153												
BA SK	SC BSK	0,552	2 208				0,552	2 208													
BRATISLAVSKÝ SK SPOLU:		0,552	2 208				0,552	2 208													
KOŠICKÝ SK	SC KSK - KS	0,932	3 550				0,932	3 550													
	SC KSK - MI	0,342	1 593	16			0,342	1 593	16												
	SC KSK - RV	0,095	475				0,095	475													
	SC KSK - SNV	0,043	215				0,043	215													
	SC KSK - TV	0,147	617				0,147	617													
KOŠICKÝ SK SPOLU:		1,559	6 450	16			1,559	6 450	16												
NITRIANSKY SK	RSUC NR - KN																				
	RSUC NR - LV																				
	RSUC NR - NR	0,068	272				0,068	272													
	RSUC NR - NZ	0,098	372				0,098	372													
	RSUC NR - TO	1,021	5 103				1,021	5 103													
NITRIANSKY SK SPOLU:		1,187	5 747				1,187	5 747													
PREŠOVSKÝ SK	SUC PSK - BJ	2,413	7 393				2,413	7 393													
	SUC PSK - HE	0,224	837				0,224	837													
	SUC PSK - PO																				
	SUC PSK - PP	3,455	15 263				3,455	15 263													
	SUC PSK - SK	2,268	7 964				2,268	7 964													
	SUC PSK - SL	0,132	422				0,132	422													
	SUC PSK - VT																				
PREŠOVSKÝ SK SPOLU:		8,492	31 879				8,492	31 879													

ŠTRKOVÉ VOZOVKY NA CESTÁCH III.TRIEDY



ČLENIENIE: VLASTNÍK/SPRÁVCA

STAV CESTNEJ SIETE K: 01.01.2023

VLASTNÍK	SPRÁVCA	DĹŽKY VOZOVIEK , PLOCHY VOZOVIEK BEZ KOREKCIÍ A PLOCHA KOREKCIÍ PODĽA DRUHU KRYTU																				
		SMEROVO NEROZDELENÉ D,C (DVOJPRUH)			KRIŽOVATKOVÉ ÚSEKY - vetvy			SPOLU			SMEROVO ROZDELENÉ D,C (ŠTVORPRUH)			SPOLU								
		V SMERE ORIENTÁCIE D,C						SMEROVO NEROZDELENÉ D,C			V SMERE ORIENTÁCIE D,C			PROTI SMERU ORIENTÁCIE D,C			SMEROVO ROZDELENÉ D,C					
		VOZOVKY		KOREKCIE	VOZOVKY		KOREKCIE	VOZOVKY		KOREKCIE	VOZOVKY		KOR.	VOZOVKY		KOR.	VOZOVKY		KOR.			
DĹŽKA [km]	PLOCHA [m ²]	PLOCHA [m ²]	DĹŽKA [km]	PLOCHA [m ²]	PLOCHA [m ²]	DĹŽKA [km]	PLOCHA [m ²]	PLOCHA [m ²]	DĹŽKA [km]	PLOCHA [m ²]	PLOCHA [m ²]	DĹŽKA [km]	PLOCHA [m ²]	PLOCHA [m ²]	DĹŽKA [km]	PLOCHA [m ²]	PLOCHA [m ²]	DĹŽKA [km]	PLOCHA [m ²]	PLOCHA [m ²]		
TRNAVSKÝ SK	SUC TTSK - DS																					
	SUC TTSK - SE																					
	SUC TTSK - TT	0,310	1 085						0,310	1 085												
TRNAVSKÝ SK SPOLU:		0,310	1 085						0,310	1 085												
ŽILINSKÝ SK	SC ŽSK - HPOV																					
	SC ŽSK - KYS																					
	SC ŽSK - LIP	5,025	24 587		0,018	95			5,043	24 683												
	SC ŽSK - ORA	0,592	2 729						0,592	2 729												
	SC ŽSK - TUR																					
ŽILINSKÝ SK SPOLU:		5,617	27 316		0,018	95			5,635	27 412												
VOZOVKY NA CESTÁCH III.TRIEDY SPOLU:		31,992	133 759	168	0,018	95			32,010	133 854	168											

Pozn.:

Dĺžka vozovky - je súčet dĺžok medzikrižovatkových, križovatkových úsekov D,C (v prípade smerovo rozdelených D,C aj dĺžok oddelených častí 2) a dĺžok jej križovatkových vetiev.

V križovatkách D,C je dĺžka vozovky započítaná od hrán spevnenej časti vozovky D,C, preto nie je totožná s dĺžkou diaľnice, cesty.

Smerovo nerozdelená D,C - je pozemná komunikácia s jedným obojsmerným alebo jednosmerným jazdným pásom, pri obojsmernom jazdnom páse sú protismerné jazdné

Smerovo rozdelená D,C - je obojsmerná pozemná komunikácia s dvoma jednosmernými fyzicky oddelenými jazdnými pásmi. (STN 73 6100)

ODBOR 2100 – CESTNÁ DATABANKA

NÁSLEDNOSŤ SPRÁVCOV NA DIAĽNICIACH A CESTÁCH

SO STAVOM CESTNEJ SIETE KU DŇU: 01.01.2023

BRATISLAVA, 2023



NÁSLEDNOSŤ SPRÁVCOV (v smere staničenia) NA DIAL'NICIACH / D A DIAL'NICIACH / R

STAV CESTNEJ SIETE K: 01.01.2023

ČÍSLO D,C	SPRÁVCA 1	SPRÁVCA 2	SPRÁVCA 3	SPRÁVCA 4	SPRÁVCA 5	DĹŽKA [km]
D1	NDS - SSUD BA	NDS - SSUD TT	NDS - SSUD TN	NDS - SSUD PB	NDS - SSUD MT	
Pokrač. D1	NDS - SSUD LM	NDS - SSUD MENG	NDS - SSUD BE	NDS - SSUD PO	NDS - SSUR KE	397,615
D2	NDS - SSUD MA	NDS - SSUD BA	MAG BA	NDS - SSUD BA		80,554
D3	NDS - SSUD PB	NDS - SSUR CA				33,670
D4	NDS - SSUD BA	ZBL	NDS - SSUD MA			32,719
DIAL'NICE / D SPOLU:						544,558
R1	NDS - SSUR GA	VPO	NDS - SSUR NB	NDS - SSUR ZV	VPO	169,398
R1a	NDS - SSUR GA					5,739
R2	NDS - SSUD TN	NDS - SSUR NB	NDS - SSUR ZV			68,019
R3	NDS - SSUD LM	NDS - SSUD MT	NDS - SSUR ZV			19,058
R4	NDS - SSUR KE	NDS - SSUD PO				20,596
R6	NDS - SSUD PB					2,152
R7	ZBL					31,653
DIAL'NICE / R SPOLU:						316,615

NÁSLEDNOSŤ SPRÁVCOV (v smere staničenia) NA CESTÁCH I. TRIEDY



STAV CESTNEJ SIETE K: 01.01.2023

ČÍSLO D,C	SPRÁVCA 1	SPRÁVCA 2	SPRÁVCA 3	SPRÁVCA 4	SPRÁVCA 5	SPRÁVCA 6	SPRÁVCA 7	SPRÁVCA 8	DĹŽKA [km]
I/2	SSC - IVSC BA	MAG-BA							100,573
I/9	NDS - SSUD TN	SSC - IVSC ZA	NDS - SSUD TN	SSC - IVSC ZA	SSC - IVSC BB				113,926
I/10	SSC - IVSC ZA								29,647
I/11	NDS - SSUR CA	SSC - IVSC ZA	NDS - SSUR CA	SSC - IVSC ZA	NDS - SSUR CA	SSC - IVSC ZA	NDS - SSUR CA	SSC - IVSC ZA	36,847
I/11a	NDS - SSUR CA								4,851
I/11b	SSC - IVSC ZA								0,987
I/12	SSC - IVSC ZA								15,235
I/13	SSC - IVSC BA								11,375
I/14	SSC - IVSC BB	SSC - IVSC ZA							24,740
I/15	SSC - IVSC KE								49,623
I/16	NDS - SSUR ZV	SSC - IVSC BB	SSC - IVSC KE	NDS - SSUR KE	SSC - IVSC KE	NDS - SSUR KE	SSC - IVSC KE	NDS - SSUR KE	213,368
I/17	SSC - IVSC KE	NDS - SSUR KE							17,836
I/18	SSC - IVSC ZA	NDS - SSUD LM	SSC - IVSC ZA	SSC - IVSC KE	NDS - SSUD BE	SSC - IVSC KE			304,306
I/19	NDS - SSUR KE	SSC - IVSC KE	CU						89,713
I/20	NDS - SSUR KE	SSC - IVSC KE	NDS - SSUD PO	SSC - IVSC KE					36,931
I/21	SSC - IVSC KE	CU							58,617
I/35	SSC - IVSC BA								7,952
I/49	SSC - IVSC ZA								26,355
I/49a	NDS - SSUD PB								4,420
I/51	SSC - IVSC BA	CU	SSC - IVSC BA	NDS - SSUR GA	SSC - IVSC BA	SSC - IVSC BB			197,181
I/54	CU	SSC - IVSC ZA							15,734
I/57	CU	SSC - IVSC ZA							11,739
I/59	SSC - IVSC BB	SSC - IVSC ZA	CU						110,937
I/60	SSC - IVSC ZA								6,443
I/61	CU	MAG-BA	SSC - IVSC BA	SSC - IVSC ZA					191,352
I/61a	NDS - SSUD TN	SSC - IVSC ZA							4,310
I/61B	SSC - IVSC ZA								2,200
I/62	SSC - IVSC BA								36,898
I/63	MAG-BA	SSC - IVSC BA							147,225

NÁSLEDNOSŤ SPRÁVCOV (v smere staničenia) NA CESTÁCH I. TRIEDY



STAV CESTNEJ SIETE K: 01.01.2023

ČÍSLO D,C	SPRÁVCA 1	SPRÁVCA 2	SPRÁVCA 3	SPRÁVCA 4	SPRÁVCA 5	SPRÁVCA 6	SPRÁVCA 7	SPRÁVCA 8	DĹŽKA [km]
I/64	SSC - IVSC BA	SSC - IVSC ZA							198,795
I/64a	SSC - IVSC BA								1,319
I/64b	NDS - SSUD PB								2,729
I/64c	SSC - IVSC ZA								0,244
I/64d	SSC - IVSC BA								3,513
I/64E	SSC - IVSC ZA								1,046
I/65	SSC - IVSC BA	NDS - SSUR NB	SSC - IVSC BA	SSC - IVSC BB	SSC - IVSC ZA				122,620
I/65D	SSC - IVSC ZA								6,625
I/66	SSC - IVSC BA	CU	SSC - IVSC BA	SSC - IVSC BB	SSC - IVSC KE	SUC PSK - PP			244,253
I/66A	NDS - SSUD MENG	SSC - IVSC KE							2,874
I/66b	SSC - IVSC BB								2,270
I/67	SSC - IVSC BB	SSC - IVSC KE							61,260
I/68	SSC - IVSC KE	NDS - SSUD PO							84,066
I/69	SSC - IVSC BB								12,924
I/70	SSC - IVSC ZA								16,967
I/71	SSC - IVSC BB								26,309
I/72	SSC - IVSC BB	SSC - IVSC ZA							104,976
I/74	SSC - IVSC KE	CU							61,071
I/74A	SSC - IVSC KE	HE							2,675
I/74B	SSC - IVSC KE								0,048
I/75	SSC - IVSC BA	SA	SSC - IVSC BA	SSC - IVSC BB					194,974
I/76	SSC - IVSC BA	SSC - IVSC BB							74,277
I/77	SSC - IVSC KE								97,778
I/77a	SSC - IVSC KE								0,096
I/78	SSC - IVSC ZA	CU							44,276
I/79	SSC - IVSC KE								96,936
I/79a	SSC - IVSC KE								0,319
CESTY I. TRIEDY SPOLU:									3 336,561

NÁSLEDNOSŤ SPRÁVCOV (v smere staničenia) NA CESTÁCH II. TRIEDY



STAV CESTNEJ SIETE K: 01.01.2023

ČÍSLO D,C	SPRÁVCA 1	SPRÁVCA 2	SPRÁVCA 3	SPRÁVCA 4	SPRÁVCA 5	SPRÁVCA 6	SPRÁVCA 7	DĹŽKA [km]
II/127	NDS - SSUD BA	SC BSK						3,377
II/143	SC BSK							11,524
II/211	SUC TTSK - DS							5,836
II/425	SUC TTSK - SE	CU	SUC TTSK - SE					3,866
II/426	SUC TTSK - SE							9,027
II/428	BBRSC-SEVER							3,421
II/484	SC ŽSK - KYS							10,354
II/487	SC ŽSK - KYS							26,881
II/499	SC TN SK - TN	SUC TTSK - TT	RSUC NR - TO					81,803
II/500	SUC TTSK - SE	SC TN SK - TN						49,590
II/501	SC BSK	SUC TTSK - SE	SC TN SK - TN					63,417
II/502	MAG-BA	SC BSK	SUC TTSK - TT					78,694
II/503	SUC TTSK - DS	SC BSK						82,066
II/504	SC BSK	SUC TTSK - TT	SC TN SK - TN					68,648
II/505	MAG-BA	SC BSK						10,280
II/506	SUC TTSK - DS							34,916
II/507	SUC TTSK - DS	SUC TTSK - TT	SC TN SK - TN	SC TN SK - PB	SC ŽSK - HPOV			215,962
II/509	RSUC NR - KN	RSUC NR - NZ						38,202
II/510	SC BSK	SUC TTSK - DS	SUC TTSK - TT					30,850
II/511	SC TN SK - PD	RSUC NR - NR	RSUC NR - NZ	RSUC NR - KN				88,562
II/512	SC TN SK - PD	BBRSC-SEVER						32,220
II/513	SUC TTSK - TT	RSUC NR - NR						29,061
II/514	SUC TTSK - TT	RSUC NR - TO						30,394
II/515	SC TN SK - TN							2,847
II/516	SC TN SK - TN	SC TN SKK - PD						25,326
II/517	SC TN SK - PB	SC ŽSK - HPOV						24,323
II/519	SC TN SK - PD	SC ŽSK - TUR						29,947
II/520	SC ŽSK - KYS	SSC - IVSC ZA	SC ŽSK - ORA	CU				85,035
II/520a	SC ŽSK - ORA							0,951
II/524	RSUC NR - LV	BBRSC-SEVER						31,887
II/526	BBRSC-STRED	BBRSC-JUH	BBRSC-STRED	BBRSC-JUH	BBRSC-STRED	BBRSC-JUH	SC KSK - RV	163,191
II/527	RSUC NR - LV	BBRSC-STRED						85,465

NÁSLEDNOSŤ SPRÁVCOV (v smere staničenia) NA CESTÁCH II. TRIEDY



STAV CESTNEJ SIETE K: 01.01.2023

ČÍSLO D,C	SPRÁVCA 1	SPRÁVCA 2	SPRÁVCA 3	SPRÁVCA 4	SPRÁVCA 5	SPRÁVCA 6	SPRÁVCA 7	DĹŽKA [km]
II/527a	SSC - IVSC BB							0,406
II/529	BBRSC-STRED	BBRSC-SEVER						38,926
II/531	BBRSC-JUH	BBRSC-SEVER						36,016
II/532	BBRSC-JUH							45,093
II/533	SC KSK - RV	SC KSK - SNV	SUC PSK - PP					57,831
II/534	SUC PSK - PP							10,402
II/535	SC KSK - RV	SC KSK - SNV						11,003
II/536	SC KSK - SNV	SUC PSK - PP						44,397
II/537	SC ŽSK - LIP	SUC PSK - PP						61,977
II/538	SUC PSK - PP							7,393
II/539	SUC PSK - PP							6,671
II/540	SUC PSK - PP							8,832
II/541	SC ŽSK - HPOV	SC ŽSK - KYS						18,579
II/542	SUC PSK - PP	SUC PSK - SL						29,689
II/543	SUC PSK - SL	CU	SUC PSK - SL					30,175
II/545	SUC PSK - PO	SUC PSK - BJ						41,778
II/546	SUC PSK - PO	SC KSK - SNV						76,347
II/547	MAG KE	SC KSK - SNV	SUC PSK - PP					62,004
II/548	MAG KE	SC KSK - KS	SC KSK - SNV					48,103
II/549	SC KSK - SNV	SC KSK - RV						30,505
II/550	SC KSK - KS							10,314
II/552	MAG KE	SC KSK - KS	SC KSK - TV	SC KSK - MI				85,124
II/554	SC KSK - MI	SUC PSK - VT	SUC PSK - HE	SUC PSK - SK				88,432
II/555	SC KSK - MI	SC KSK - TV						42,780
II/556	SUC PSK - VT	SUC PSK - BJ						19,834
II/558	SUC PSK - VT	SUC PSK - HE	SSC - IVSC KE	SUC PSK - HE				39,160
II/559	SUC PSK - HE	CU						56,099
II/560	SUC TTSK - TT							17,791
II/561	SUC TTSK - TT	RSUC NR - NZ	SUC TTSK - TT	SUC TTSK - DS				43,124
II/562	RSUC NR - NR	RSUC NR - NZ						19,990
II/563	RSUC NR - NZ	RSUC NR - KN						19,225
II/564	RSUC NR - LV	RSUC NR - NZ						69,799
II/566	SC KSK - MI	SUC PSK - HE						34,243

NÁSLEDNOSŤ SPRÁVCOV (v smere staničenia) NA CESTÁCH II. TRIEDY



STAV CESTNEJ SIETE K: 01.01.2023

ČÍSLO D,C	SPRÁVCA 1	SPRÁVCA 2	SPRÁVCA 3	SPRÁVCA 4	SPRÁVCA 5	SPRÁVCA 6	SPRÁVCA 7	DĹŽKA [km]
II/567	SUC PSK - HE							44,211
II/571	BBRSC-JUH							53,451
II/572	MAG BA	SC BSK	SUC TTSK - DS					48,812
II/572A	NEZN							5,241
II/573	SUC TTSK - TT	RSUC NR - NZ	RSUC NR - KN					66,888
II/574	SC TN SK - PB	SC TN SK - TN	SC TN SK - PD					51,510
II/575	SUC PSK - SK	SUC PSK - HE						38,974
II/576	SUC PSK - VT	SC KSK - KS						41,664
II/578	BBRSC-SEVER							20,116
II/579	SC TN SK - PD							7,143
II/580	RSUC NR - NZ	RSUC NR - LV						38,351
II/581	SUC TTSK - SE	SC TN SK - TN						41,478
II/582	SC KSK - MI							32,386
II/583	SC ŽSK - HPOV	SC ŽSK - ORA						43,935
II/583A	SC ŽSK - HPOV							0,985
II/584	SC ŽSK - ORA	SC ŽSK - LIP	BBRSC-SEVER					70,852
II/584A	SC ŽSK - ORA							1,526
II/585	BBRSC-JUH	BBRSC-STRED						29,473
II/587	SC KSK - RV	CU						36,126
II/588	RSUC NR - KN	RSUC NR - NZ	RSUC NR - LV					40,230
II/589	RSUC NR - KN	RSUC NR - NZ						31,935
II/590	SC BSK	SUC TTSK - SE						49,428
II/591	BBRSC-SEVER	BBRSC-STRED						67,719
II/592	SC TN SK - PD							12,248
II/593	RSUC NR - NR	RSUC NR - TO	SC TN SK - PD					40,823
II/594	BBRSC-JUH	CU						7,907
II/595	BBRSC-JUH							31,648
CESTY II. TRIEDY SPOLU:								3 625,025

MAPA CESTNEJ SIETE SR S VYZNAČENÍM ZEMEPISNEJ SIETE



zemepisná šírka / latitude (47° - 50°)

Zemepisná sieť na území SR

V rámci Slovenska a jeho okolia:

- os y (šírka / LAT) sa pohybuje v rozmedzí 47 - 50 stupňov,
- os x (dĺžka / LON) sa pohybuje v rozmedzí 16 - 23 stupňov.

Pred súradnice sa pre úplnosť dopĺňa N (S) - severná šírka, E (V) - východná dĺžka.

Základné údaje o cestnej sieti
Stav k 1.1.2023

Dĺžka diaľnic a ciest:

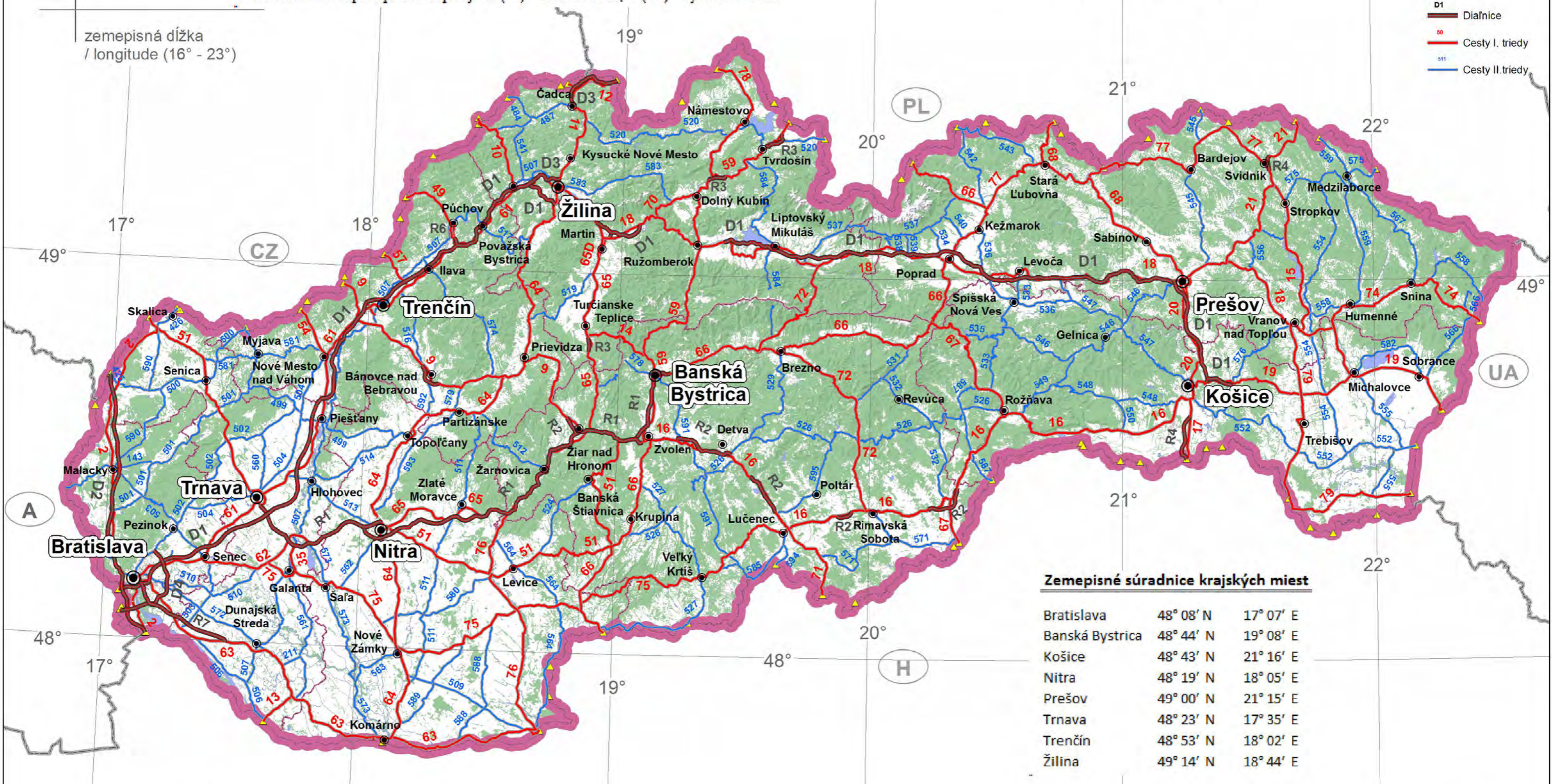
DIAĽNICE (D, R)	861,2 km
CESTY I. TRIEDY	3 336,6 km
CESTY II. TRIEDY	3 625,0 km
CESTY III. TRIEDY	10 333,7 km
DĹŽKA DIAĽNIC A CIEST:	18 156,5 km

Legenda

Diaľnice a cesty

- D1 Diaľnice
- 60 Cesty I. triedy
- 511 Cesty II. triedy

zemepisná dĺžka / longitude (16° - 23°)



Zemepisné súradnice krajských miest

Bratislava	48° 08' N	17° 07' E
Banská Bystrica	48° 44' N	19° 08' E
Košice	48° 43' N	21° 16' E
Nitra	48° 19' N	18° 05' E
Prešov	49° 00' N	21° 15' E
Trnava	48° 23' N	17° 35' E
Trenčín	48° 53' N	18° 02' E
Žilina	49° 14' N	18° 44' E

1:1 100 000

0 25 50 100 KM

© ZBGIS ©, ÚGKK SR 86-102-1652/2017, 2017
© Model cestnej siete, SLOVENSKÁ SPRÁVA CIEST,
Cestná databanka www.cdb.sk
Oddelenie tvorby výstupov a externých služieb, 2023