

ODBOR 2100 – CESTNÁ DATABANKA

DĹŽKY SPOPLATNENÝCH ÚSEKOV DIAĽNIC A CIEST NA ÚZEMÍ SR
SO STAVOM CESTNEJ SIETE K 01.01.2023

BRATISLAVA, 2023

Údaje, ktoré sú obsahom tejto publikácie je možné použiť len s uvedením zdroja.

Rozmnožovanie obsahu tejto publikácie, ako aj jej jednotlivých častí, v pôvodnej alebo upravenej podobe je možné len s písomným súhlasom Slovenskej správy ciest.

Zodpovední za spracovanie :

Ing. Alica Szebényiová, CSc. alica.szebenyiova@ssc.sk

Ing. Marianna Králiková marianna.kralikova@ssc.sk

DĹŽKY ÚSEKOV SPOPLATNENÝCH DIAĽNIC A CIEST NA ÚZEMÍ SR



STAV CESTNEJ SIETE K: 01.01.2023

TRIEDA D,C	ČÍSLO D,C	Vymedzené úseky diaľnic (km)	Vymedzené úseky ciest I.tr. súběžné s diaľnicami (km)	Vymedzené úseky ciest I.tr., ktoré nie sú súběžné s diaľnicami (km)	Vymedzené úseky ostatných ciest I.tr. (km)	Dĺžka D,C s mýtom (km)	Dĺžka D,C s diaľ. značkou (km)
DIAĽNICE/ D	D1	390,155				390,155	383,329
	D2	80,554				80,554	69,588
	D3	33,652				33,652	33,670
	D4	25,336				25,336	29,275
DIAĽNICE/ R	R1	157,899				157,899	157,393
	R1a	5,739				5,739	2,071
	R2	68,019				68,019	39,885
	R3	19,058				19,058	1,344
	R4	19,471				19,471	14,999
	R6	2,152				2,152	2,152
	R7	24,850				24,850	30,735
DIAĽNICE/D a R SPOLU:		826,885				826,885	764,441
CESTY I. TRIEDY	I/2		34,529	16,627		51,156	
	I/9		8,123	77,677		85,800	
	I/10			19,809		19,809	
	I/11		0,846	20,404		21,250	
	I/11a			4,774		4,774	
	I/12		2,740			2,740	
	I/13			10,815		10,815	
	I/14				21,271	21,271	
	I/15			34,941		34,941	
	I/16		32,823	136,693		169,516	
	I/17		9,489	1,748		11,237	
	I/18		123,824	70,853	16,733	211,410	
	I/19		10,931	44,898		55,829	
	I/20		17,405		0,050	17,455	
	I/21		1,280	35,818		37,098	
	I/35			7,894		7,894	
	I/49			5,802		5,802	
	I/49a			3,412		3,412	
	I/51		4,402	109,970	29,199	143,571	
	I/54				9,672	9,672	
	I/57				9,363	9,363	
	I/59		7,277	62,998	0,122	70,397	
	I/61		116,390			116,390	
I/61a		0,860			0,860		
I/61B		1,821			1,821		
I/62		3,774	27,376		31,150		
I/63		17,254	49,137	34,481	100,872		
I/64			66,195	33,070	99,265		

DĹŽKY ÚSEKOV SPOPLATNENÝCH DIAĽNIC A CIEST NA ÚZEMÍ SR



STAV CESTNEJ SIETE K: 01.01.2023

TRIEDA D,C	ČÍSLO D,C	Vymedzené úseky diaľnic (km)	Vymedzené úseky ciest I.tr. súbežné s diaľnicami (km)	Vymedzené úseky ciest I.tr., ktoré nie sú súbežné s diaľnicami (km)	Vymedzené úseky ostatných ciest I.tr. (km)	Dĺžka D,C s mýtom (km)	Dĺžka D,C s diaľ. známkou (km)
CESTY I. TRIEDY	I/64b			1,980		1,980	
	I/64d				0,445	0,445	
	I/65		55,163	42,124		97,287	
	I/65D			1,492		1,492	
	I/66		1,917	75,292	93,750	170,959	
	I/66b				0,168	0,168	
	I/67				44,365	44,365	
	I/68				52,984	52,984	
	I/69		10,390			10,390	
	I/70			10,581		10,581	
	I/71				16,436	16,436	
	I/72			30,957	41,540	72,497	
	I/74				31,394	31,394	
	I/74A				0,153	0,153	
	I/75			92,807	67,227	160,034	
	I/76			43,552		43,552	
	I/77				60,489	60,489	
	I/77a				0,096	0,096	
	I/78				22,302	22,302	
I/79			67,417		67,417		
I/79a				0,311	0,311		
CESTY I. TRIEDY SPOLU:		826,885	461,238	1 174,043	585,621	2 220,902	0,000
CELKOM:		826,885	461,238	1 174,043	585,621	3 047,787	764,441

Mýtom spoplatnená sieť pozostáva z vymedzených úsekov diaľnic a ciest podľa sadzieb mýta:

Vymedzené úseky diaľnic

Vymedzené úseky ciest I. triedy súbežných s diaľnicami

Vymedzené úseky ciest I. triedy, ktoré nie sú súbežné s diaľnicami

Vymedzené úseky ostatných ciest I. triedy

Poznámka: spoplatnené úseky - MÝTO sú vyhotovené na základe Vyhlášky č.524/2021 Z.z. Ministerstva dopravy a výstavby Slovenskej republiky, ktorou sa mení vyhláška Ministerstva dopravy a výstavby Slovenskej republiky č. 228/2020 Z. z., ktorou sa vymedzujú úseky diaľnic, ciest I. triedy a ciest II. triedy s výberom mýta v znení vyhlášky č. 375/2020 Z. z., účinnosť od 01.03.2022

DĹŽKY SPOPLATNENÝCH ÚSEKOV DIAĽNIC A CIEST- DIAĽNIČNÁ ZNÁMKA



STAV CESTNEJ SIETE K: 01.01.2023

D,C	POPIS	NÁLEPKY - CELKOVÁ DĹŽKA [km]
D1	od križ. D1, I/61, Bratislava - Vajnory, hr.okresu Bratislava II/Bratislava III - po križ. D1, I/64b Lietavská Lúčka, okr. Žilina	184,551
	od križ. D1, I/18 Dubná Skala, okr. Martin - po križ. D1, I/18, Turany, okr. Martin	15,840
	od križ. D1, I/18, Ivachnová, okr. Ružomberok - po križ. D1, II/576, Bidovce, okr. Košice-okolie	182,938
D1 SPOLU:		383,329
D2	od zač. cesty D2, št.hr. SK/CZ, Brodské/Břeclav, okr. Skalica - po križ. D2 x II/505, Bratislava -Lamač, okr. Bratislava IV	54,683
	od križ. I/2, I/61, D1, D2, MK, Bratislava - Pečňa, okr. Bratislava V - po kon. cesty D2, št.hr. SK/H, Rusovce/Rajka, okr. Bratislava V	14,905
D2 SPOLU:		69,588
D3	od zač. cesty D3, Hričovské Podhradie, okr. Žilina - po križ. D3, I/11, Žilina - Brodno	12,738
	od križ. I/11, D3 Čadca, okr. Čadca - po kon. cesty D3 na št.hr. SK/PL, Skalité/Zwardon, okr. Čadca	20,932
D3 SPOLU:		33,670
D4	od zač. cesty D4, št.hr. SK/A, Bratislava-Petržalka/Berg, okr. Bratislava V - po križ. D4, II/502, Rača, hr. okr. Pezinok/Bratislava III	29,275
D4 SPOLU:		29,275
DIAĽNICE/D SPOLU:		515,862

R1	od križ. R1,I/51, okraj mesta Trnava - po križ. R1, MK, začiatok mesta Banská Bystrica okr. BB	157,393
R1a	od križ. R/1a, R/1, Nitra-západ - po križ. R/1a, II/513 začiatok mesta Nitra	2,071
R2	od križ. I/9, R2, Lovčica - Trubín, okr. Žiar nad Hronom - po križ. R1, R2, Žiar nad Hronom	5,344
	od križ. III/2445, R1, R2, Zvolen - centrum, okr. Zvolen - po križ. I/16, I/66, R2, okr. Zvolen	2,798
	od križ. I/16, R2, Zvolenská Slatina, okr. Zvolen - po križ. II/526, R2, Kriváň, okr. Detva	18,537
	od križ. I/16, R2, Mýtina, okr. Lučenec - po križ. I/16, R2, Tomášovce, okr. Lučenec	13,206
R3	od križ. D1, R3, Martin, okr. Martin - po križ. I/18, R3, Martin, okr. Martin	1,344
R4	št. hr. HU/ SR Milhost' - Tornyosnémeti - po križ s I/17, okres Košice -okolie	14,100
	od križ. R4, I/19 Košické Oľšany, okr. Košice-okolie - po križ. D1, R4 Košice-Východ, okr. Košice-okolie	0,899
R6	od križ. R6, I/49, I/49a, Beluša, okr. Púchov - po križ. R6, D1, Beluša, okr. Púchov	2,152
R7	od križ. D4, R7, Bratislava - Nivy okr. Bratislava II - po križ. R7, I/63, Holice, okr. Dunajská Streda	30,735
DIAĽNICE/R SPOLU:		248,579

DIAĽNICE/D , R / CELKOM:		764,441
---------------------------------	--	----------------

Pozn.: do dĺžok spoplatnených úsekov D,C sú zahrnuté úseky D,C označené dopravnými značkami: "Diaľnica" (309,310), "Rýchlostná cesta" (311,312). Nie sú zahrnuté úseky vedúce intravilánmi miest a obcí SR, ktoré nie sú spoplatnené - vynechanie týchto úsekov nie je zohľadnené v popise

DĚLKY ÚSEKOV SPOPLATNENÝCH DIAĽNIC A CIEST NA ÚZEMÍ SR

ČLEZENIE: VLASTNÍK/SPRÁVCA CK - OKRES



STAV CESTNEJ SIETE K: 01.01.2023

VLASTNÍK	SPRÁVCA	OKRES	Dĺžka D,C - myto				Dĺžka D,C - diaľničná známka		
			DIAĽNICE/D	DIAĽNICE/R	CESTY I. TRIEDY	MYTO - SPOLU	DIAĽNICE/D	DIAĽNICE/R	D. ZNÁMKA- SPOLU
			[km]	[km]	[km]	[km]	[km]	[km]	[km]
ŠTÁT	VPO	Nitra		21,640		21,640		21,640	21,640
		Zlaté Moravce		24,252		24,252		24,252	24,252
	VPO SPOLU:			45,892		45,892		45,892	45,892
	ZBL	Bratislava II	8,085	1,432		9,517	11,088	7,317	18,405
		Bratislava III	0,787			0,787	0,787		0,787
		Bratislava V	0,325			0,325	4,366		4,366
		Dunajská Streda		15,894		15,894		15,894	15,894
		Pezinok	3,927			3,927	3,927		3,927
		Senec	7,209	7,524		14,733	7,209	7,524	14,733
	ZBL SPOLU:		20,333	24,850		45,183	27,377	30,735	58,112
	SSC - IVSC BRATISLAVA	Dunajská Streda			49,401	49,401			
		Galanta			45,216	45,216			
		Hlohovec			9,899	9,899			
		Komárno			62,559	62,559			
		Levice			113,489	113,489			
		Malacky			26,014	26,014			
		Nitra			39,702	39,702			
		Nové Zámky			77,084	77,084			
		Piešťany			11,713	11,713			
		Senec			29,879	29,879			
		Senica			30,539	30,539			
		Skalica			29,369	29,369			
		Šaľa			9,675	9,675			
		Topoľčany			10,097	10,097			
		Trnava			38,241	38,241			
	Zlaté Moravce			19,047	19,047				
	SSC - IVSC BRATISLAVA SPOLU:				601,924	601,924			
	SSC - IVSC BANSKÁ BYSTRICA	Banská Bystrica			52,325	52,325			
		Banská Štiavnica			19,562	19,562			
		Brezno			73,763	73,763			
		Detva			12,945	12,945			
		Krupina			43,965	43,965			
		Lučenec			63,732	63,732			

DĚLKY ÚSEKOV SPOPLATNENÝCH DIAĽNIC A CIEST NA ÚZEMÍ SR

ČLENIENIE: VLASTNÍK/SPRÁVCA CK - OKRES



STAV CESTNEJ SIETE K: 01.01.2023

VLASTNÍK	SPRÁVCA	OKRES	Dĺžka D,C - mýto				Dĺžka D,C - diaľničná známka		
			DIAĽNICE/D	DIAĽNICE/R	CESTY I. TRIEDY	MÝTO - SPOLU	DIAĽNICE/D	DIAĽNICE/R	D. ZNÁMKA- SPOLU
			[km]	[km]	[km]	[km]	[km]	[km]	[km]
ŠTÁT	SSC - IVSC BANSKÁ BYSTRICA	Revúca			5,165	5,165			
		Rimavská Sobota			65,293	65,293			
		Veľký Krtíš			36,770	36,770			
		Zvolen			32,190	32,190			
		Žarnovica			10,222	10,222			
		Žiar nad Hronom			36,827	36,827			
		SSC - IVSC BANSKÁ BYSTRICA SPOLU:			452,759	452,759			
	SSC - IVSC KOŠICE	Bardejov			23,373	23,373			
		Humenné			10,787	10,787			
		Kežmarok			20,214	20,214			
		Košice - okolie			35,922	35,922			
		Košice II			1,398	1,398			
		Košice III			2,334	2,334			
		Košice IV			1,358	1,358			
		Levoča			30,774	30,774			
		Michalovce			26,087	26,087			
		Poprad			60,795	60,795			
		Prešov			45,948	45,948			
		Rožňava			71,560	71,560			
		Sabinov			13,417	13,417			
		Snina			19,434	19,434			
		Sobrance			15,080	15,080			
		Spišská Nová Ves			0,443	0,443			
		Stará Lubovňa			55,789	55,789			
		Stropkov			13,575	13,575			
		Svidník			42,916	42,916			
		Trebišov			69,925	69,925			
		Vranov nad Topľou			53,237	53,237			
	SSC - IVSC KOŠICE SPOLU:			614,366	614,366				
	SSC - IVSC ŽILINA	Bánovce nad Bebravou			12,774	12,774			
		Bytča			19,070	19,070			
		Čadca			10,985	10,985			

DĚLKY ÚSEKOV SPOPLATNENÝCH DIAĽNIC A CIEST NA ÚZEMÍ SR

ČLENIENIE: VLASTNÍK/SPRÁVCA CK - OKRES



STAV CESTNEJ SIETE K: 01.01.2023

VLASTNÍK	SPRÁVCA	OKRES	Dĺžka D,C - mýto				Dĺžka D,C - diaľničná známka			
			DIAĽNICE/D	DIAĽNICE/R	CESTY I. TRIEDY	MÝTO - SPOLU	DIAĽNICE/D	DIAĽNICE/R	D. ZNÁMKA- SPOLU	
			[km]	[km]	[km]	[km]	[km]	[km]	[km]	
ŠTÁT	SSC - IVSC ŽILINA	Dolný Kubín			39,593	39,593				
		Ilava			6,963	6,963				
		Kysucké Nové Mesto			6,704	6,704				
		Liptovský Mikuláš			57,615	57,615				
		Martin			28,220	28,220				
		Námestovo			17,276	17,276				
		Nové Mesto nad Váhom			21,352	21,352				
		Partizánske			11,506	11,506				
		Považská Bystrica			9,801	9,801				
		Prievidza			52,109	52,109				
		Púchov			10,934	10,934				
		Ružomberok			38,221	38,221				
		Trenčín			41,373	41,373				
		Turčianske Teplice			31,165	31,165				
		Tvrdošín			10,543	10,543				
		Žilina			39,840	39,840				
	SSC - IVSC ŽILINA SPOLU:				466,044	466,044				
	SSC SPOLU:				2 135,093	2 135,093				
	COLNÝ ÚRAD	COLNÝ ÚRAD	Levice			0,170	0,170			
			Námestovo			0,103	0,103			
			Nové Mesto nad Váhom			0,061	0,061			
			Skalica			0,226	0,226			
			Snina			0,100	0,100			
			Sobrance			0,259				
			Svidník			0,016	0,016			
			Trenčín			0,090				
	Tvrdošín			0,172	0,172					
COLNÝ ÚRAD SPOLU:				1,197	1,197					
ŠTÁT SPOLU:			20,333	70,742	2 136,290	2 227,365	27,377	76,627	104,004	

DĚLKY ÚSEKOV SPOPLATNENÝCH DIAĽNIC A CIEST NA ÚZEMÍ SR

ČLENIENIE: VLASTNÍK/SPRÁVCA CK - OKRES



STAV CESTNEJ SIETE K: 01.01.2023

VLASTNÍK	SPRÁVCA	OKRES	Dĺžka D,C - myto				Dĺžka D,C - diaľničná známka			
			DIAĽNICE/D	DIAĽNICE/R	CESTY I. TRIEDY	MÝTO - SPOLU	DIAĽNICE/D	DIAĽNICE/R	D. ZNÁMKA- SPOLU	
			[km]	[km]	[km]	[km]	[km]	[km]	[km]	
MESTO BRATISLAVA	MAGISTRÁT HL.MESTA BRATISLAVA	Bratislava II			1,271	1,271				
		Bratislava IV	0,470		0,496	0,966				
MESTO BRATISLAVA SPOLU:			0,470		1,767	2,237				
NÁRODNÁ DIAĽNIČNÁ SPOLOČNOSŤ a.s.	SSÚD BEHÁROVCE	Levoča	22,065		2,550	24,615	22,065		22,065	
		Prešov	20,485			20,485	20,485		20,485	
	SSÚD BEHÁROVCE SPOLU:			42,550	2,550	45,100	42,550		42,550	
	SSÚD BRATISLAVA	Bratislava II	2,554			2,554				
		Bratislava III	1,046			1,046	1,046		1,046	
		Bratislava IV	7,112			7,112				
		Bratislava V	23,617			23,617	16,803		16,803	
		Senec	11,207			11,207	11,207		11,207	
	SSÚD BRATISLAVA SPOLU:			45,536		45,536	29,056		29,056	
	SSÚD LIPTOVSKÝ MIKULÁŠ	Dolný Kubín		5,733		5,733				
		Liptovský Mikuláš	42,525			42,525	42,525		42,525	
		Ružomberok	2,936		0,990	3,926	2,936		2,936	
		Tvrdošín		7,780		7,780				
	SSÚD LIPTOVSKÝ MIKULÁŠ SPOLU:			45,461	13,513	0,990	59,964	45,461		45,461
	SSÚD MALACKY	Bratislava IV	7,879			7,879	4,994		4,994	
		Malacky	35,649			35,649	34,587		34,587	
		Senica	13,451			13,451	13,451		13,451	
		Skalica	1,651			1,651	1,651		1,651	
	SSÚD MALACKY SPOLU:			58,630		58,630	54,683		54,683	
	SSÚD MENGUSOVCE	Kežmarok	1,129			1,129	1,129		1,129	
Levoča		7,055			7,055	7,055		7,055		
Liptovský Mikuláš		2,400			2,400	2,400		2,400		
Poprad		34,065			34,065	34,065		34,065		
Spišská Nová Ves		3,001			3,001	3,001		3,001		
SSÚD MENGUSOVCE SPOLU:			47,650		47,650	47,650		47,650		

DĹŽKY ÚSEKOV SPOPLATNENÝCH DIAĽNIC A CIEST NA ÚZEMÍ SR

ČLENIENIE: VLASTNÍK/SPRÁVCA CK - OKRES



STAV CESTNEJ SIETE K: 01.01.2023

VLASTNÍK	SPRÁVCA	OKRES	Dĺžka D,C - myto				Dĺžka D,C - diaľničná známka			
			DIAĽNICE/D	DIAĽNICE/R	CESTY I. TRIEDY	MÝTO - SPOLU	DIAĽNICE/D	DIAĽNICE/R	D. ZNÁMKA- SPOLU	
			[km]	[km]	[km]	[km]	[km]	[km]	[km]	
NÁRODNÁ DIAĽNIČNÁ SPOLOČNOSŤ a.s.	SSÚD MARTIN	Martin	15,840	1,344		17,184	15,840	1,344	17,184	
	SSÚD MARTIN SPOLU :		15,840	1,344		17,184	15,840	1,344	17,184	
	SSÚD POVAŽSKÁ BYSTRICA	Bytča		9,348			9,348	9,348		9,348
		Ilava		8,269			8,269	8,269		8,269
		Považská Bystrica		15,520			15,520	15,520		15,520
		Púchov		7,639	2,152	3,412	13,203	7,639	2,152	9,791
		Žilina		25,492		1,980	27,472	25,492		25,492
	SSÚR POVAŽSKÁ BYSTRICA SPOLU:			66,268	2,152	5,392	73,812	66,268	2,152	68,420
	SSÚD PREŠOV	Košice-okolie		4,560			4,560	4,560		4,560
		Prešov		27,997		0,060	28,057	27,997		27,997
		Svidník			4,472		4,472			
	SSÚD PREŠOV SPOLU:			32,557	4,472	0,060	37,089	32,557		32,557
	SSÚD TRENČÍN	Bánovce nad Bebravou			9,955		9,955			
		Ilava		7,587			7,587	7,587		7,587
		Nové Mesto n./Váhom		20,462			20,462	20,462		20,462
		Trenčín		25,660		10,289	35,949	25,660		25,660
	SSÚD TRENČÍN SPOLU:			53,709	9,955	10,289	73,953	53,709		53,709
	SSÚD TRNAVA	Hlohovec		14,676			14,676	14,676		14,676
		Nové Mesto n./Váhom		1,146			1,146	1,146		1,146
		Piešťany		19,806			19,806	19,806		19,806
		Senec		11,553			11,553	11,553		11,553
		Trnava		17,878			17,878	17,878		17,878
	SSÚD TRNAVA SPOLU:			65,059			65,059	65,059		65,059
SSÚR ČADCA	Čadca		20,914		11,570	32,484	20,932		20,932	
	Kysucké Nové Mesto				2,867	2,867				
	Žilina				3,535	3,535				
SSÚR ČADCA SPOLU:			20,914		17,972	38,886	20,932		20,932	

DĚLKY ÚSEKOV SPOPLATNENÝCH DIAĽNIC A CIEST NA ÚZEMÍ SR

ČLENIENIE: VLASTNÍK/SPRÁVCA CK - OKRES



STAV CESTNEJ SIETE K: 01.01.2023

VLASTNÍK	SPRÁVCA	OKRES	Dĺžka D,C - mýto				Dĺžka D,C - diaľničná známka			
			DIAĽNICE/D	DIAĽNICE/R	CESTY I. TRIEDY	MÝTO - SPOLU	DIAĽNICE/D	DIAĽNICE/R	D. ZNÁMKA- SPOLU	
			[km]	[km]	[km]	[km]	[km]	[km]	[km]	
NÁRODNÁ DIAĽNIČNÁ SPOLOČNOSŤ a.s.	SSÚR GALANTA	Galanta		15,414		15,414		15,414	15,414	
		Nitra		17,678	0,818	18,496		14,010	14,010	
		Trnava		10,320		10,320		10,165	10,165	
	SSÚR GALANTA SPOLU:			43,412	0,818	44,230		39,589	39,589	
	SSÚR KOŠICE	Košice - okolie	14,720	14,999	18,960	48,679	14,720	14,999	29,719	
		Košice I			4,978	4,978				
		Košice II			7,900	7,900				
		Košice IV			0,558	0,558				
		Rožňava			7,478	7,478				
	SSÚR KOŠICE SPOLU:		14,720	14,999	39,874	69,593	14,720	14,999	29,719	
	SSÚR NOVÁ BAĽA	Zlaté Moravce		2,598	0,560	3,158		2,598	2,598	
		Žarnovica		23,043		23,043		23,043	23,043	
		Žiar nad Hronom		23,424		23,424		23,424	23,424	
	SSÚR NOVÁ BAĽA SPOLU:			49,065	0,560	49,625		49,065	49,065	
	SSÚR ZVOLEN	Banská Bystrica		6,611		6,611		6,860	6,860	
		Detva		13,930		13,930		13,930	13,930	
		Lučenec		13,206				13,206	13,206	
		Revúca		7,850		7,850				
		Rimavská Sobota		10,329		10,329				
		Turčianské Teplice		4,201		4,201				
		Zvolen		24,023	1,710	25,733		23,423	23,423	
		Žiar nad Hronom		7,384		7,384		7,384	7,384	
	SSÚR ZVOLEN SPOLU:			87,534	1,710	89,244		64,803	64,803	
	NDS a.s., SPOLU:			508,894	226,446	80,215	815,555	488,485	171,952	660,437
	PO SK	SUC PSK - PP	Poprad			2,749	2,749			
	PO SK SPOLU:					2,749	2,749			
	SPOLU:			529,697	297,188	2 221,021	3 047,906	515,862	248,579	764,441

DĹŽKY ÚSEKOV SPOPLATNENÝCH DIAĽNIC A CIEST NA ÚZEMÍ SR

ÚZEMNÉ ČLENENIE: KRAJ/OKRES



STAV CESTNEJ SIETE K: 01.01.2023

KRAJ	OKRES	Dĺžka D,C - mýto				Dĺžka D,C - diaľničná známka		
		DIAĽNICE/D	DIAĽNICE/R	CESTY I. TRIEDY	MÝTO - SPOLU	DIAĽNICE/D	DIAĽNICE/R	D. ZNÁMKA - SPOLU
		[km]	[km]	[km]	[km]	[km]	[km]	[km]
BANSKO-BYSTRICKÝ KRAJ	Banská Bystrica		6,611	52,325	58,936		6,860	6,860
	Banská Štiavnica			19,562	19,562			
	Brezno			73,763	73,763			
	Detva		13,930	12,945	26,875		13,930	13,930
	Krupina			43,965	43,965			
	Lučenec		13,206	63,732	76,938		13,206	
	Revúca		7,850	5,165	13,015			
	Rimavská Sobota		10,329	65,293	75,622			
	Veľký Krtíš			36,770	36,770			
	Zvolen		24,023	33,900	57,923		23,423	23,423
Žarnovica		23,043	10,222	33,265		23,043	23,043	
Žiar nad Hronom		30,808	36,827	67,635		30,808	30,808	
BANSKOBYSTRICKÝ KRAJ SPOLU:			129,800	454,469	584,269		111,270	111,270
BRATISLAVSKÝ KRAJ	Bratislava II	10,639	1,432	1,271	13,342	11,088	7,317	18,405
	Bratislava III	1,833			1,833	1,833		1,833
	Bratislava IV	15,461		0,496	15,957	4,994		4,994
	Bratislava V	23,942			23,942	21,169		21,169
	Malacky	35,649		26,014	61,663	34,587		34,587
	Pezinok	3,927				3,927		3,927
	Senec	29,969	7,524	29,879	67,372	29,969	7,524	37,493
BRATISLAVSKÝ KRAJ SPOLU:		121,420	8,956	57,660	188,036	107,567	14,841	122,408
KOŠICKÝ KRAJ	Košice - okolie	19,280	14,999	54,882	89,161	19,280	14,999	34,279
	Košice I			4,978	4,978			
	Košice II			9,298	9,298			
	Košice III			2,334	2,334			
	Košice IV			1,916	1,916			
	Michalovce			26,087	26,087			
	Rožňava			79,038	79,038			
	Sobrance			15,339	15,339			
	Spišská Nová Ves	3,001		0,443	3,444	3,001		3,001
	Trebišov			69,925	69,925			
KOŠICKÝ KRAJ SPOLU:		22,281	14,999	264,240	301,520	22,281	14,999	37,280

DĹŽKY ÚSEKOV SPOPLATNENÝCH DIAĽNIC A CIEST NA ÚZEMÍ SR

ÚZEMNÉ ČLENENIE: KRAJ/OKRES



STAV CESTNEJ SIETE K: 01.01.2023

KRAJ	OKRES	Dĺžka D,C - mýto				Dĺžka D,C - diaľničná známka		
		DIAĽNICE/D	DIAĽNICE/R	CESTY I. TRIEDY	MÝTO - SPOLU	DIAĽNICE/D	DIAĽNICE/R	D. ZNÁMKA - SPOLU
		[km]	[km]	[km]	[km]	[km]	[km]	[km]
NITRIANSKY KRAJ	Komárno			62,559	62,559			
	Levice			113,659	113,659			
	Nitra		39,318	40,520	79,838		35,650	35,650
	Nové Zámky			77,084	77,084			
	Šaľa			9,675	9,675			
	Topoľčany			10,097	10,097			
	Zlaté Moravce		26,850	19,607	46,457		26,850	26,850
NITRIANSKY KRAJ SPOLU:			66,168	333,201	399,369		62,500	62,500
PREŠOVSKÝ KRAJ	Bardejov			23,373	23,373			
	Humenné			10,787	10,787			
	Kežmarok	1,129		20,214	21,343	1,129		1,129
	Levoča	29,120		33,324	62,444	29,120		29,120
	Poprad	34,065		63,544	97,609	34,065		34,065
	Prešov	48,482		46,008	94,490	48,482		48,482
	Sabinov			13,417	13,417			
	Snina			19,534	19,534			
	Stará Ľubovňa			55,789	55,789			
	Stropkov			13,575	13,575			
	Svidník		4,472	42,932	47,404			
	Vranov nad Topľou			53,237	53,237			
PREŠOVSKÝ KRAJ SPOLU:		112,796	4,472	395,734	513,002	112,796		112,796
TRENČIANSKY KRAJ	Bánovce nad Bebravou		9,955	12,774	22,729			
	Ilava	15,856		6,963	22,819	15,856		15,856
	Nové Mesto nad Váhom	21,608		21,413	43,021	21,608		21,608
	Partizánske			11,506	11,506			
	Považská Bystrica	15,520		9,801	25,321	15,520		15,520
	Prievidza			52,109	52,109			
	Púchov	7,639	2,152	14,346	24,137	7,639	2,152	9,791
	Trenčín	25,660		51,752	77,412	25,660		25,660
TRENČIANSKY KRAJ SPOLU:		86,283	12,107	180,664	279,054	86,283	2,152	88,435

DĹŽKY ÚSEKOV SPOPLATNENÝCH DIALNIC A CIEST NA ÚZEMÍ SR

ÚZEMNÉ ČLENENIE: KRAJ/OKRES



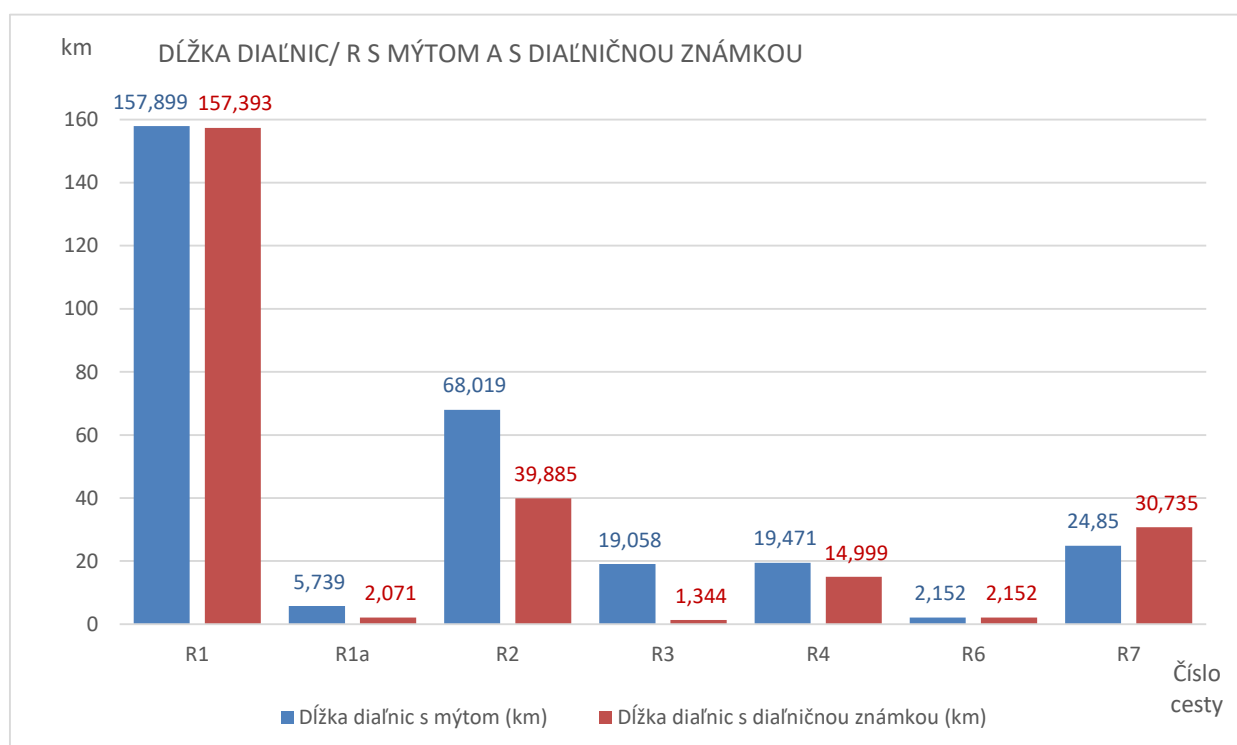
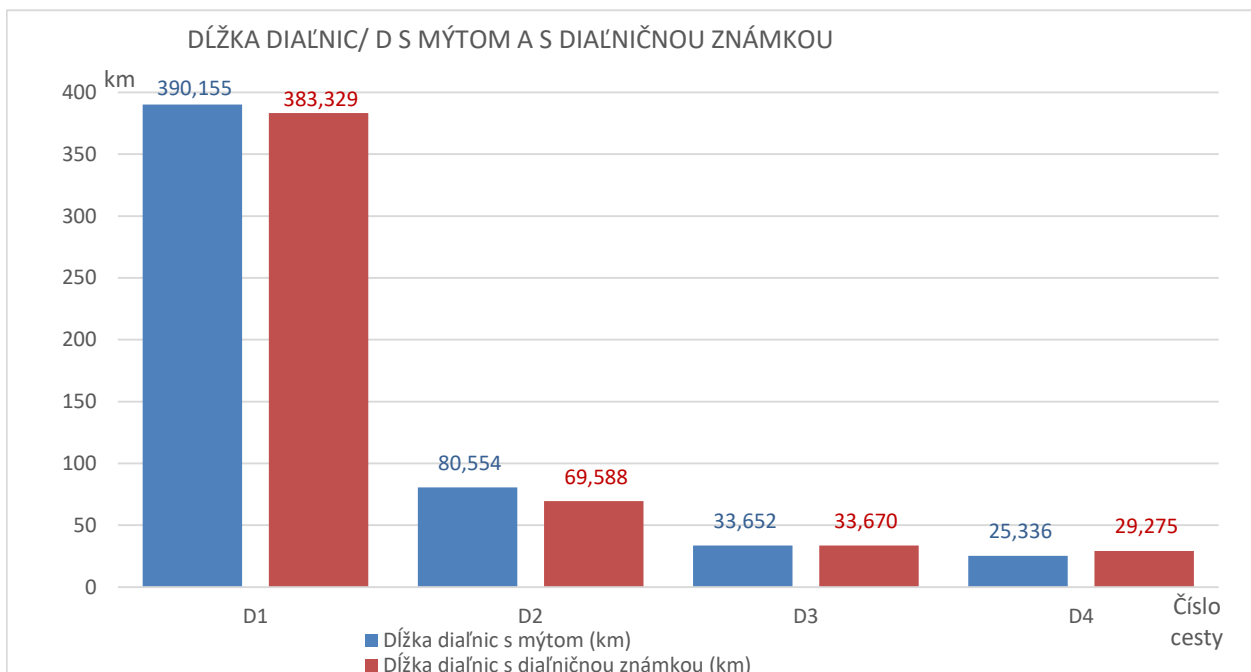
STAV CESTNEJ SIETE K: 01.01.2023

KRAJ	OKRES	Dĺžka D,C - mýto				Dĺžka D,C - diaľničná známka		
		DIALNICE/D	DIALNICE/R	CESTY I. TRIEDY	MÝTO - SPOLU	DIALNICE/D	DIALNICE/R	D. ZNÁMKA - SPOLU
		[km]	[km]	[km]	[km]	[km]	[km]	[km]
TRNAVSKÝ KRAJ	Dunajská Streda		15,894	49,401	65,295		15,894	15,894
	Galanta		15,414	45,216	60,630		15,414	15,414
	Hlohovec	14,676		9,899	24,575	14,676		14,676
	Piešťany	19,806		11,713	31,519	19,806		19,806
	Senica	13,451		30,539	43,990	13,451		13,451
	Skalica	1,651		29,595	31,246	1,651		1,651
	Trnava	17,878	10,320	38,241	66,439	17,878	10,165	28,043
TRNAVSKÝ KRAJ SPOLU:		67,462	41,628	214,604	323,694	67,462	41,473	108,935
ŽILINSKÝ KRAJ	Bytča	9,348		19,070	28,418	9,348		9,348
	Čadca	20,914		22,555	43,469	20,932		20,932
	Dolný Kubín		5,733	39,593	45,326			
	Kysucké Nové Mesto			9,571	9,571			
	Liptovský Mikuláš	44,925		57,615	102,540	44,925		44,925
	Martin	15,840	1,344	28,220	45,404	15,840	1,344	17,184
	Námestovo			17,379	17,379			
	Ružomberok	2,936		39,211	42,147	2,936		2,936
	Turčianske Teplice		4,201	31,165	35,366			
	Tvrdošín		7,780	10,715	18,495			
	Žilina	25,492		45,355	70,847	25,492		25,492
ŽILINSKÝ KRAJ SPOLU:		119,455	19,058	320,449	458,962	119,473	1,344	120,817
SR - SPOLU		529,697	297,188	2 221,021	3 047,906	515,862	248,579	764,441

DĹŽKY ÚSEKOV SPOPLATNENÝCH DIAĽNIC NA ÚZEMÍ SR



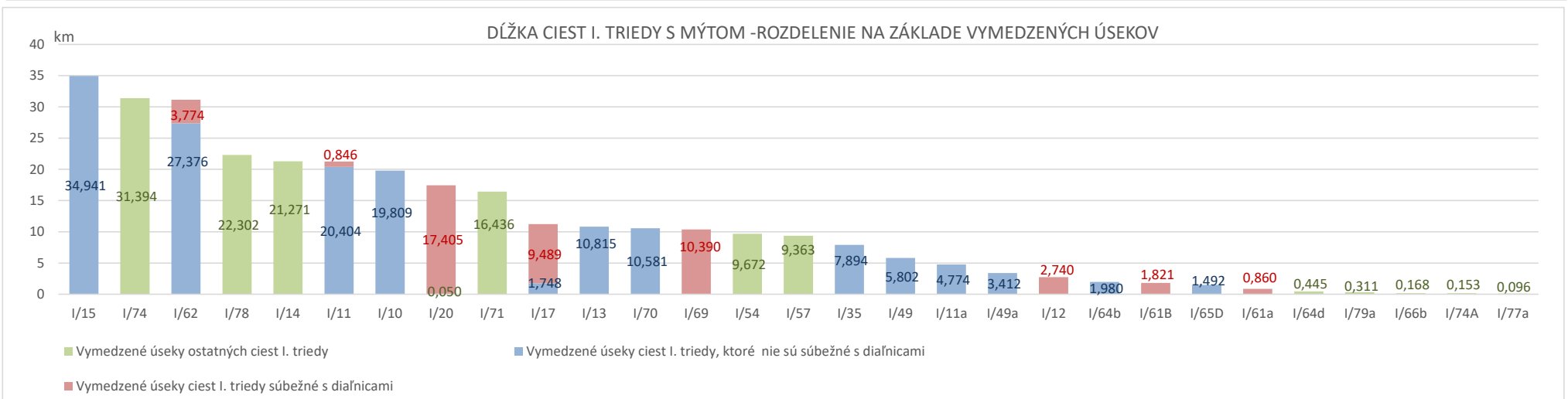
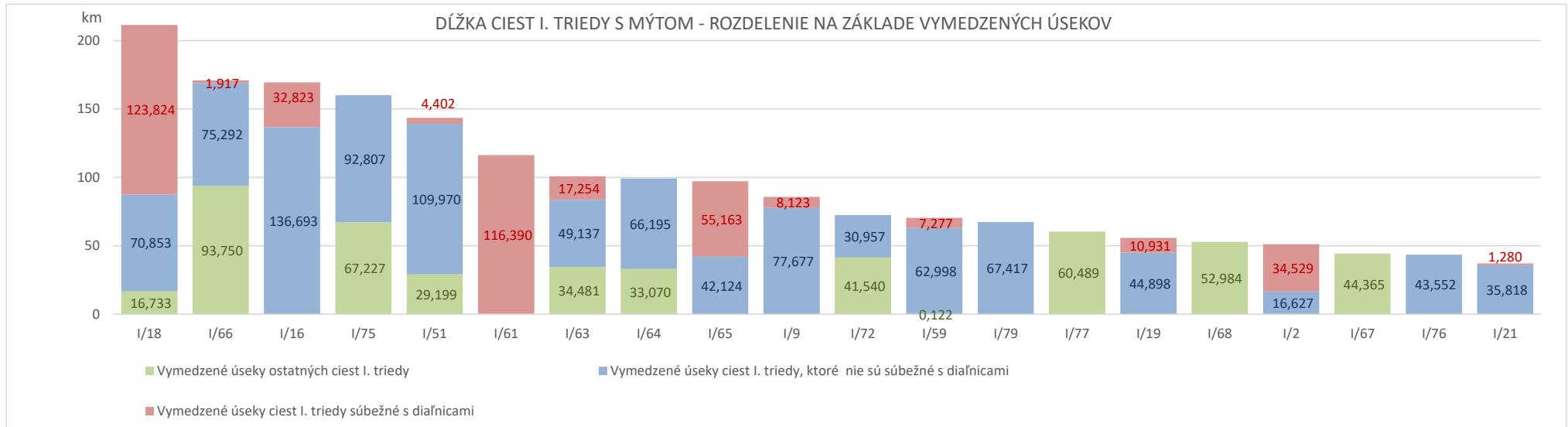
STAV CESTNEJ SIETE K: 01.01.2023



DĹŽKY ÚSEKOV SPOPLATNENÝCH MÝTOM CESTY I. TRIEDY NA ÚZEMÍ SR



STAV CESTNEJ SIETE K: 01.01.2023



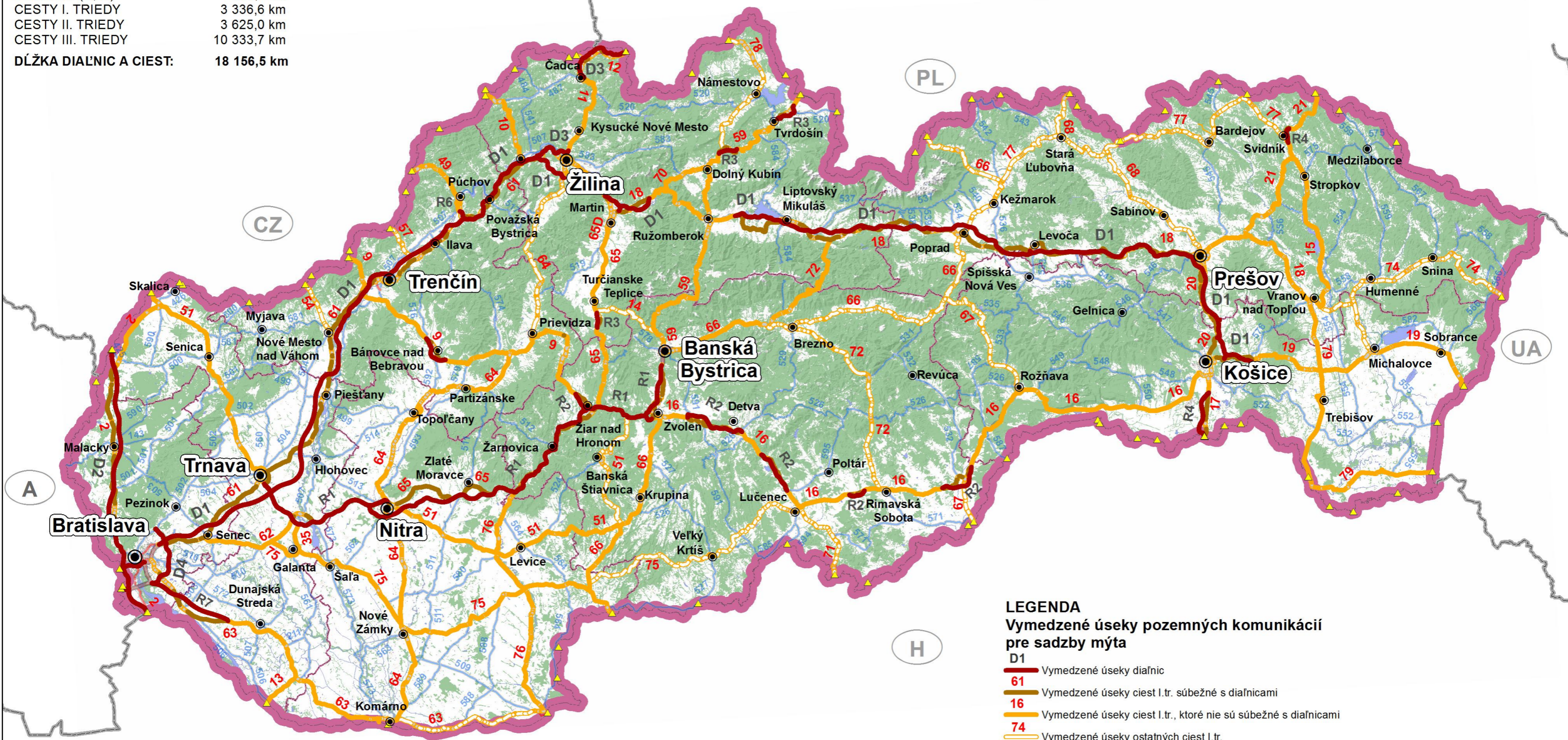
Stav cestnej siete k 1.1.2023

Základné údaje o cestnej sieti

Stav k 1.1.2023

Dĺžka diaľnic a ciest:

DIAĽNICE (D, R)	861,2 km
CESTY I. TRIEDY	3 336,6 km
CESTY II. TRIEDY	3 625,0 km
CESTY III. TRIEDY	10 333,7 km
DĹŽKA DIAĽNIC A CIEST:	18 156,5 km



LEGENDA
Vymedzené úseky pozemných komunikácií pre sadzby mýta

- D1** Vymedzené úseky diaľnic
- 61** Vymedzené úseky ciest I. tr. súbežné s diaľnicami
- 16** Vymedzené úseky ciest I. tr., ktoré nie sú súbežné s diaľnicami
- 74** Vymedzené úseky ostatných ciest I. tr.
- Úseky ciest v intraviláne

1:1 100 000



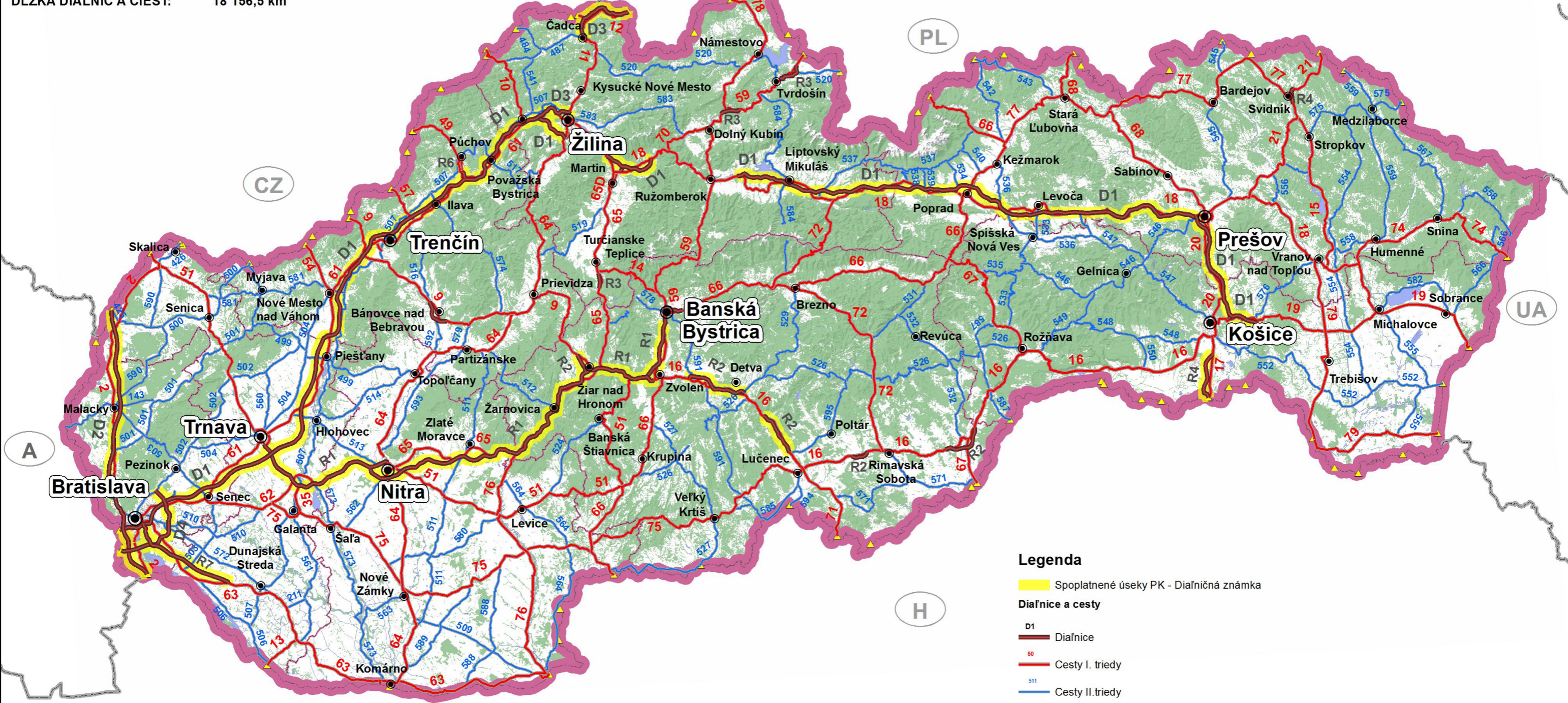
© ZBGIS ©, ÚGKK SR 86-102-1652/2017, 2017
 © Model cestnej siete, SLOVENSKÁ SPRÁVA CIEST,
 Cestná databanka www.cdb.sk
 Oddelenie tvorby výstupov a externých služieb, 2023

Stav cestnej siete k 1.1.2023

Základné údaje o cestnej sieti
Stav k 1.1.2023

Dĺžka diaľnic a ciest:

DIAĽNICE (D, R)	861,2 km
CESTY I. TRIEDY	3 336,6 km
CESTY II. TRIEDY	3 625,0 km
CESTY III. TRIEDY	10 333,7 km
DĹŽKA DIAĽNIC A CIEST:	18 156,5 km



Legenda

Spoplatnené úseky PK - Diaľničná známka

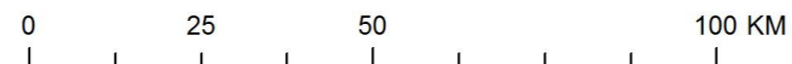
Diaľnice a cesty

D1
Diaľnice

R
Cesty I. triedy

511
Cesty II. triedy

1:1 000 000



© ZBGIS ©, ÚGKK SR 86-102-1652/2017, 2017
© Model cestnej siete, SLOVENSKÁ SPRÁVA CIEST,
Cestná databanka www.cdb.sk
Oddelenie tvorby výstupov a externých služieb, 2023