



***Odbor cestnej databanky - 2100***

**Krajské mestá –  
dĺžky a plochy vozoviek  
diaľnic a ciest**

***Stav cestnej siete k: 1.1.2023***

**BRATISLAVA, 2023**

# DĹŽKY A PLOCHY VOZOVIEK POZEMÝCH KOMUNIKÁCIÍ

## v členení podľa miest



## MESTO : BRATISLAVA

Stav k 1.1.2023

TRIEDA PK	Dĺžka vozovky (m) <sup>1</sup>	Plocha vozovky (m <sup>2</sup> ) <sup>1</sup>
Diaľnica/ D	6 243	52 547
Cesta I. triedy	76 787	816 422
Cesta II. triedy	42 230	421 932
Cesta III. triedy	8 495	59 827
<b>Celkový súčet</b>	<b>133 755</b>	<b>1 350 728</b>

TRIEDA PK	Číslo PK	Dĺžka vozovky (m) <sup>1</sup>	Plocha vozovky (m <sup>2</sup> ) <sup>1</sup>
Diaľnica/D	D1	2 795	25 351
	D2	2 532	19 745
	D4	633	5 223
Diaľnica/R	R7	283	2 228
<b>Diaľnica</b>		<b>6 243</b>	<b>52 547</b>
Cesta I. triedy	I/2	45 678	478 223
	I/61	22 251	225 179
	I/63	8 858	113 020
<b>Cesta I. triedy</b>		<b>76 787</b>	<b>816 422</b>
Cesta II. triedy	II/502	17 378	155 530
	II/505	8 812	99 314
	II/572	16 040	167 088
<b>Cesta II. triedy</b>		<b>42 230</b>	<b>421 932</b>
Cesta III. triedy	III/1015	2 028	15 877
	III/1020	2 707	17 404
	III/1030	1 769	11 951
	III/1082	1 991	14 596
<b>Cesta III. triedy</b>		<b>8 495</b>	<b>59 827</b>
<b>Celkový súčet</b>		<b>133 755</b>	<b>1 350 728</b>

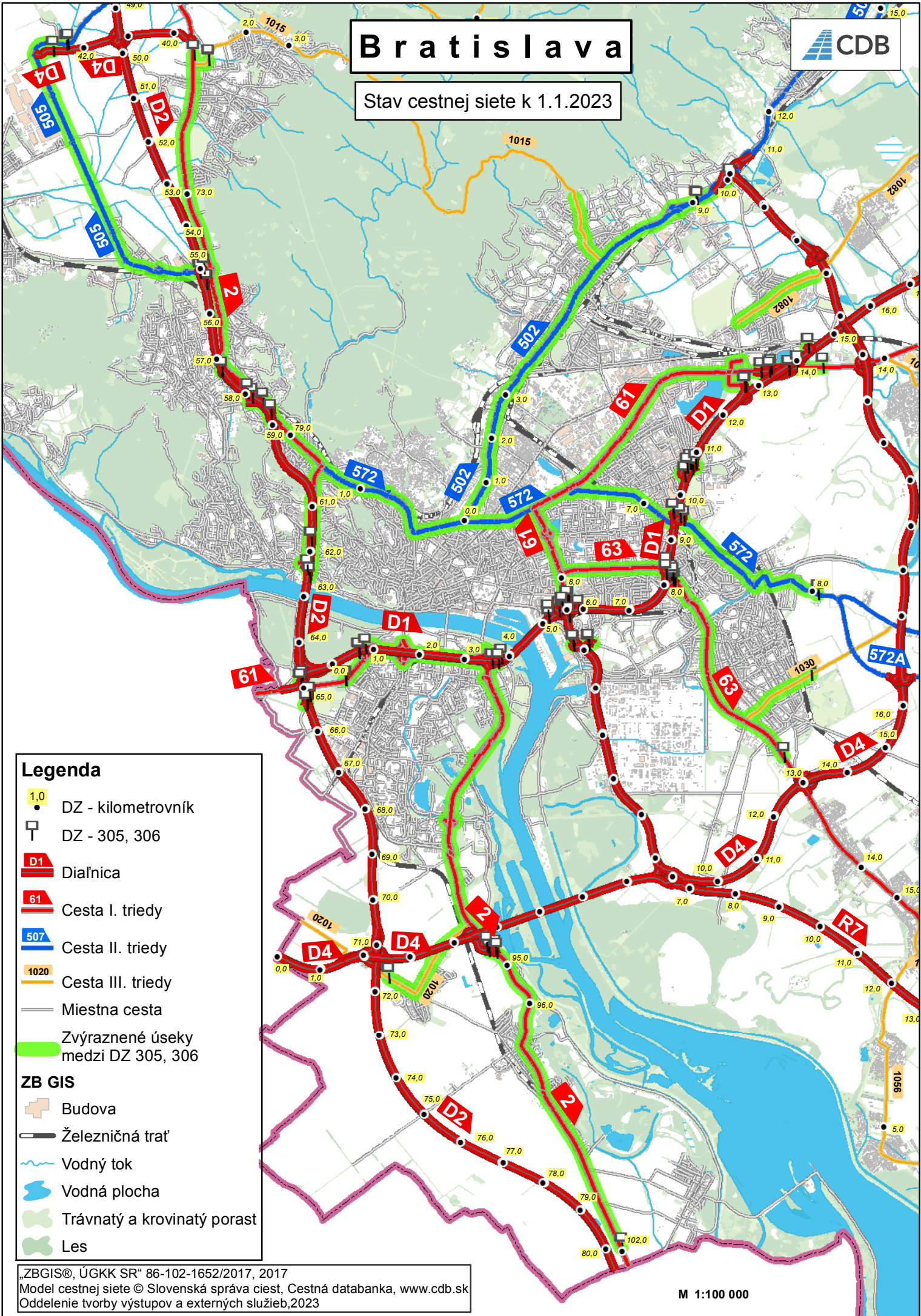
### Poznámky

1.) Ako „ohraničenie pozemných komunikácií“ v jednotlivých mestách pre výpočet dĺžok a plôch vozoviek boli využité dopravné značky 305,306 – začiatok a koniec obce, resp. jej mestskej časti.

# Bratislava



Stav cestnej siete k 1.1.2023



## Legenda

- 1,0 • DZ - kilometrovník
- DZ - 305, 306
- D1 Diaľnica
- 61 Cesta I. triedy
- 507 Cesta II. triedy
- 1020 Cesta III. triedy
- Miestna cesta
- Zvýraznené úseky medzi DZ 305, 306

## ZB GIS

- Budova
- Železničná trať
- Vodný tok
- Vodná plocha
- Trávnatý a krovinatý porast
- Les

# DĚŽKY A PLOCHY VOZOVIEK POZEMÝCH KOMUNIKÁCIÍ v členení podľa miest



## MESTO : BANSKÁ BYSTRICA

Stav k 1.1.2023

TRIEDA PK	DĚžka vozovky (m) <sup>1</sup>	Plocha vozovky (m <sup>2</sup> ) <sup>1</sup>
Diaľnica/ R	3 654	29 059
Cesta I. triedy	10 188	128 161
Cesta II. triedy	4 568	36 551
Cesta III. triedy	18 200	165 809
<b>Celkový súčet</b>	<b>36 610</b>	<b>359 579</b>

TRIEDA PK	Číslo PK	DĚžka vozovky (m) <sup>1</sup>	Plocha vozovky (m <sup>2</sup> ) <sup>1</sup>
Diaľnica/R	R1	3 654	29 059
<b>Diaľnica/R</b>		<b>3 654</b>	<b>29 059</b>
Cesta I. triedy	I/59	3 476	48 508
	I/66	5 658	71 241
	I/69	1 054	8 412
<b>Cesta I. triedy</b>		<b>10 188</b>	<b>128 161</b>
Cesta II. triedy	II/578	3 061	22 797
	II/591	1 507	13 754
<b>Cesta II. triedy</b>		<b>4 568</b>	<b>36 551</b>
Cesta III. triedy	III/2414	150	975
	III/2415	7 426	78 510
	III/2416	2 063	13 450
	III/2418	1 563	10 295
	III/2419	1 556	11 680
	III/2420	795	5 323
	III/2421	1 277	7 662
	III/2432	3 370	37 914
<b>Cesta III. triedy</b>		<b>18 200</b>	<b>165 809</b>
<b>Celkový súčet</b>		<b>36 610</b>	<b>359 579</b>

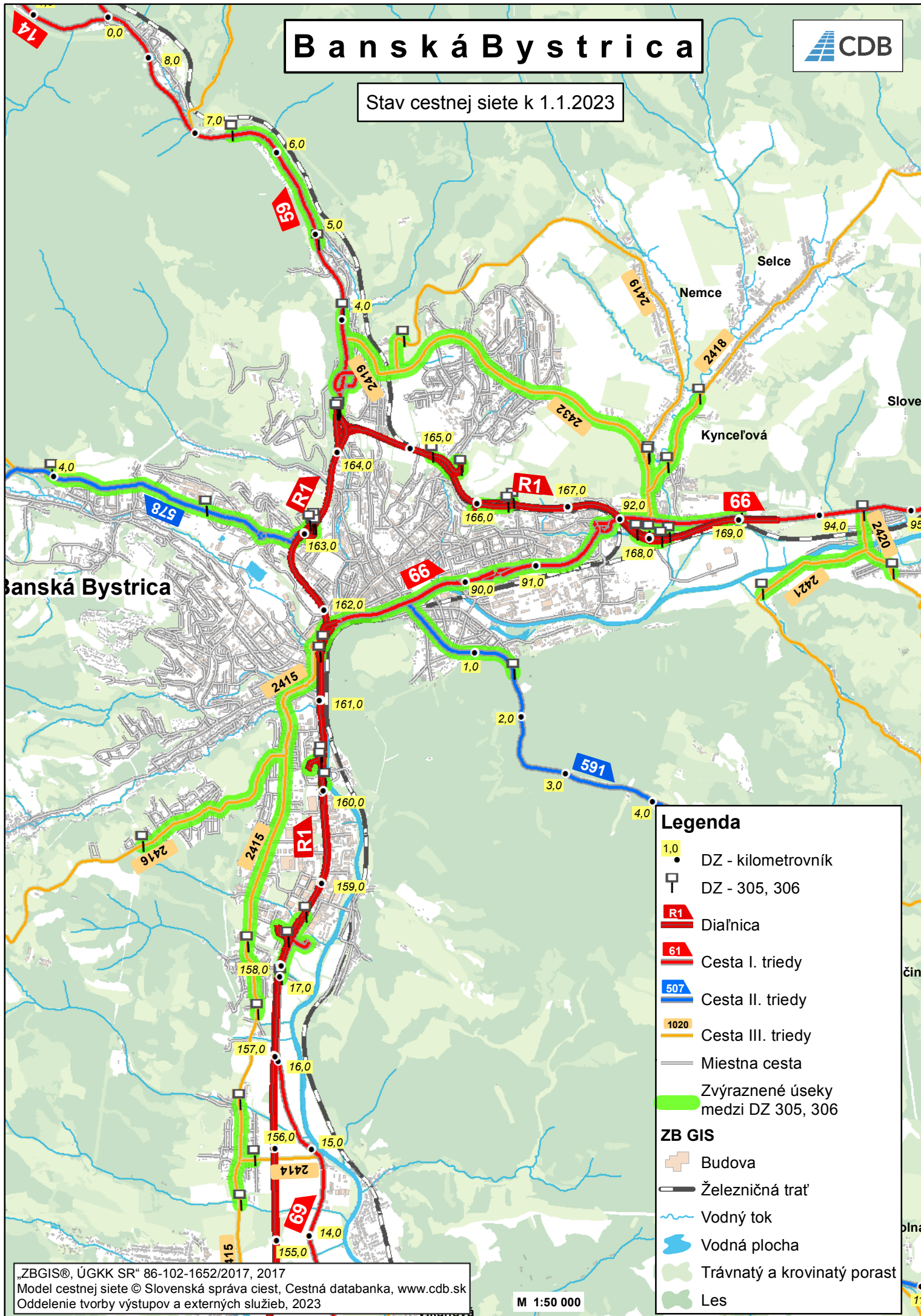
### Poznámky

1.) Ako „ohraničenie pozemných komunikácií“ v jednotlivých mestách pre výpočet dĚžok a plôch vozoviek boli využité dopravné značky 305,306 – začiatok a koniec obce, resp. jej mestskej časti.

# Banská Bystrica



Stav cestnej siete k 1.1.2023



## Legenda

- 1,0 DZ - kilometrovník
- DZ - 305, 306
- R1 Diaľnica
- 61 Cesta I. triedy
- 507 Cesta II. triedy
- 1020 Cesta III. triedy
- Miestna cesta
- Zvýraznené úseky medzi DZ 305, 306

## ZB GIS

- Budova
- Železničná trať
- Vodný tok
- Vodná plocha
- Trávnatý a krovinatý porast
- Les

# DĚŽKY A PLOCHY VOZOVIEK POZEMÝCH KOMUNIKÁCIÍ v členení podľa miest



## MESTO : KOŠICE

Stav k 1.1.2023

TRIEDA PK	DĚžka vozovky (m) <sup>1</sup>	Plocha vozovky (m <sup>2</sup> ) <sup>1</sup>
Cesta I. triedy	41 570	434 383
Cesta II. triedy	10 232	113 555
Cesta III. triedy	12 760	104 876
<b>Celkový súčet</b>	<b>64 562</b>	<b>652 814</b>

TRIEDA PK	Číslo PK	DĚžka vozovky (m) <sup>1</sup>	Plocha vozovky (m <sup>2</sup> ) <sup>1</sup>
Cesta I. triedy	I/16	23 716	248 588
	I/17	5 202	50 007
	I/19	4 147	45 603
	I/20	8 505	90 185
<b>Cesta I. triedy</b>		<b>41 570</b>	<b>434 383</b>
Cesta II. triedy	II/547	5 423	65 056
	II/552	4 809	48 499
<b>Cesta II. triedy</b>		<b>10 232</b>	<b>113 555</b>
Cesta III. triedy	III/3390	2 162	16 667
	III/3391	2 286	17 600
	III/3400	265	2 411
	III/3402	1 131	7 352
	III/3403	3 229	30 778
	III/3404	1 657	10 806
	III/3405	1 635	16 740
	III/3410	395	2 523
<b>Cesta III. triedy</b>		<b>12 760</b>	<b>104 876</b>
<b>Celkový súčet</b>		<b>64 562</b>	<b>652 814</b>

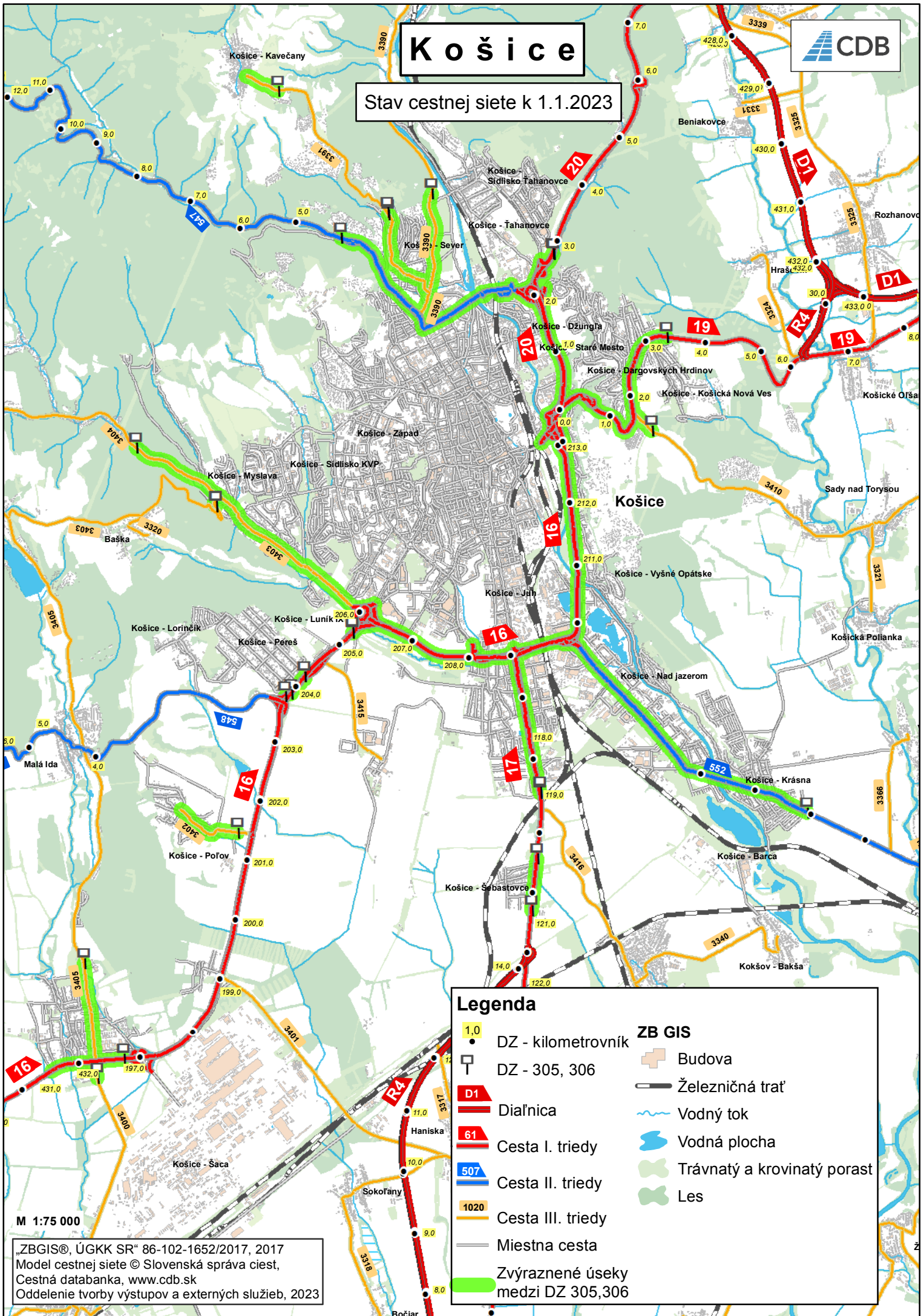
### Poznámky

1.) Ako „ohraničenie pozemných komunikácií“ v jednotlivých mestách pre výpočet dĚžok a plôch vozoviek boli využité dopravné značky 305,306 – začiatok a koniec obce, resp. jej mestskej časti.

# Košice



Stav cestnej siete k 1.1.2023



## Legenda

- |      |                                   |        |                             |
|------|-----------------------------------|--------|-----------------------------|
| 1,0  | DZ - kilometrovník                | ZB GIS | Budova                      |
| □    | DZ - 305, 306                     | —      | Železničná trať             |
| D1   | Diaľnica                          | ~      | Vodný tok                   |
| 61   | Cesta I. triedy                   | ■      | Vodná plocha                |
| 507  | Cesta II. triedy                  | ■      | Trávnatý a krovinatý porast |
| 1020 | Cesta III. triedy                 | ■      | Les                         |
| —    | Miestna cesta                     |        |                             |
| ■    | Zvýraznené úseky medzi DZ 305,306 |        |                             |

M 1:75 000

„ZBGIS®, ÚGKK SR“ 86-102-1652/2017, 2017  
Model cestnej siete © Slovenská správa ciest,  
Cestná databanka, www.cdb.sk  
Oddelenie tvorby výstupov a externých služieb, 2023

# DĚŽKY A PLOCHY VOZOVIEK POZEMÝCH KOMUNIKÁCIÍ v členení podľa miest



## MESTO : NITRA

Stav k 1.1.2023

TRIEDA PK	Děžka vozovky (m) <sup>1</sup>	Plocha vozovky (m <sup>2</sup> ) <sup>1</sup>
Diaľnica/ R	48	516
Cesta I. triedy	17 726	189 849
Cesta II. triedy	2 201	21 792
Cesta III. triedy	7 051	53 859
<b>Celkový súčet</b>	<b>27 026</b>	<b>266 016</b>

TRIEDA PK	Číslo PK	Děžka vozovky (m) <sup>1</sup>	Plocha vozovky (m <sup>2</sup> ) <sup>1</sup>
Diaľnica/R	R1	48	516
<b>Diaľnica/R</b>		<b>48</b>	<b>516</b>
Cesta I. triedy	I/51	3 671	40 304
	I/64	13 000	139 161
	I/65	1 055	10 383
<b>Cesta I. triedy</b>		<b>17 726</b>	<b>189 849</b>
Cesta II. triedy	II/562	2 201	21 792
<b>Cesta II. triedy</b>		<b>2 201</b>	<b>21 792</b>
Cesta III. triedy	III/1640	832	5 853
	III/1641	3 726	29 803
	III/1661	1 719	12 850
	III/1674	774	5 354
<b>Cesta III. triedy</b>		<b>7 051</b>	<b>53 859</b>
<b>Celkový súčet</b>		<b>27 026</b>	<b>266 016</b>

### Poznámky

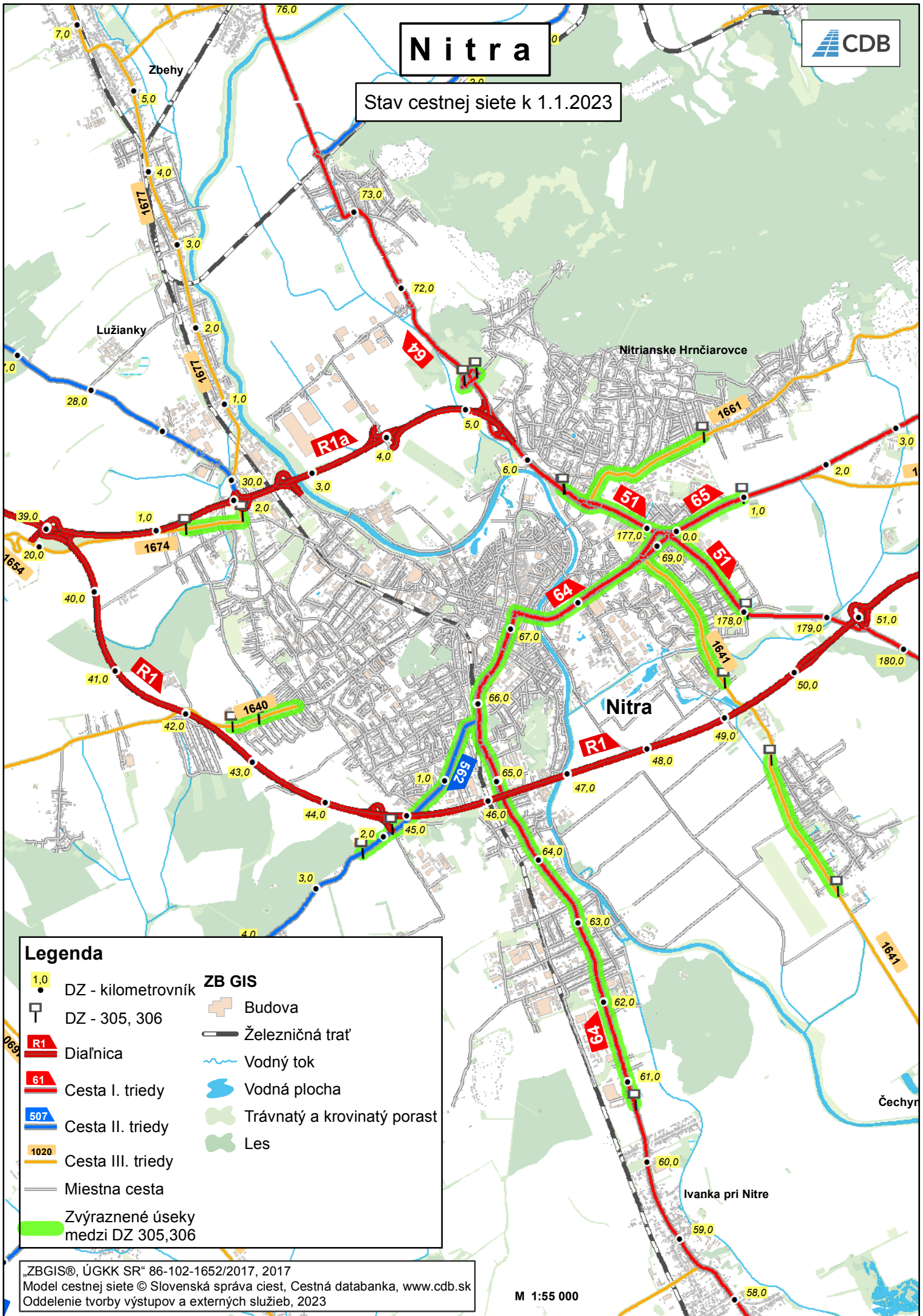
1.) Ako „ohraničenie pozemných komunikácií“ v jednotlivých mestách pre výpočet děžok a plôch vozoviek boli využité dopravné značky 305,306 – začiatok a koniec obce, resp. jej mestskej časti.



# Nitra



Stav cestnej siete k 1.1.2023



## Legenda

- |     |                                   |        |                             |
|-----|-----------------------------------|--------|-----------------------------|
| 1,0 | DZ - kilometrovník                | ZB GIS |                             |
|     | DZ - 305, 306                     |        | Budova                      |
|     | Diaľnica                          |        | Železničná trať             |
|     | Cesta I. triedy                   |        | Vodný tok                   |
|     | Cesta II. triedy                  |        | Vodná plocha                |
|     | Cesta III. triedy                 |        | Trávnatý a krovinatý porast |
|     | Miestna cesta                     |        | Les                         |
|     | Zvýraznené úseky medzi DZ 305,306 |        |                             |

„ZBGIS®, ÚGKK SR“ 86-102-1652/2017, 2017  
Model cestnej siete © Slovenská správa ciest, Cestná databanka, www.cdb.sk  
Oddelenie tvorby výstupov a externých služieb, 2023

M 1:55 000

# DĚŽKY A PLOCHY VOZOVIEK POZEMÝCH KOMUNIKÁCIÍ v členení podľa miest



## MESTO : PREŠOV

Stav k 1.1.2023

TRIEDA PK	Děžka vozovky (m) <sup>1</sup>	Plocha vozovky (m <sup>2</sup> ) <sup>1</sup>
Diaľnica	1 012	7 558
Cesta I. triedy	30 273	331 168
Cesta II. triedy	1 207	9 554
Cesta III. triedy	9 835	81 782
<b>Celkový súčet</b>	<b>42 327</b>	<b>430 061</b>

TRIEDA PK	Číslo PK	Děžka vozovky (m) <sup>1</sup>	Plocha vozovky (m <sup>2</sup> ) <sup>1</sup>
Diaľnica/D	D1	875	6 716
Diaľnica/R	R4	137	842
<b>Diaľnica</b>		<b>1 012</b>	<b>7 558</b>
Cesta I. triedy	I/18	7 675	102 135
	I/20	8 443	89 554
	I/68	14 155	139 479
<b>Cesta I. triedy</b>		<b>30 273</b>	<b>331 168</b>
Cesta II. triedy	II/546	1 207	9 554
<b>Cesta II. triedy</b>		<b>1 207</b>	<b>9 554</b>
Cesta III. triedy	III/3431	1 875	13 136
	III/3432	1 160	8 149
	III/3439	465	2 790
	III/3440	3 427	32 534
	III/3441	716	4 332
	III/3450	2 192	20 842
<b>Cesta III. triedy</b>		<b>9 835</b>	<b>81 782</b>
<b>Celkový súčet</b>		<b>42 327</b>	<b>430 061</b>

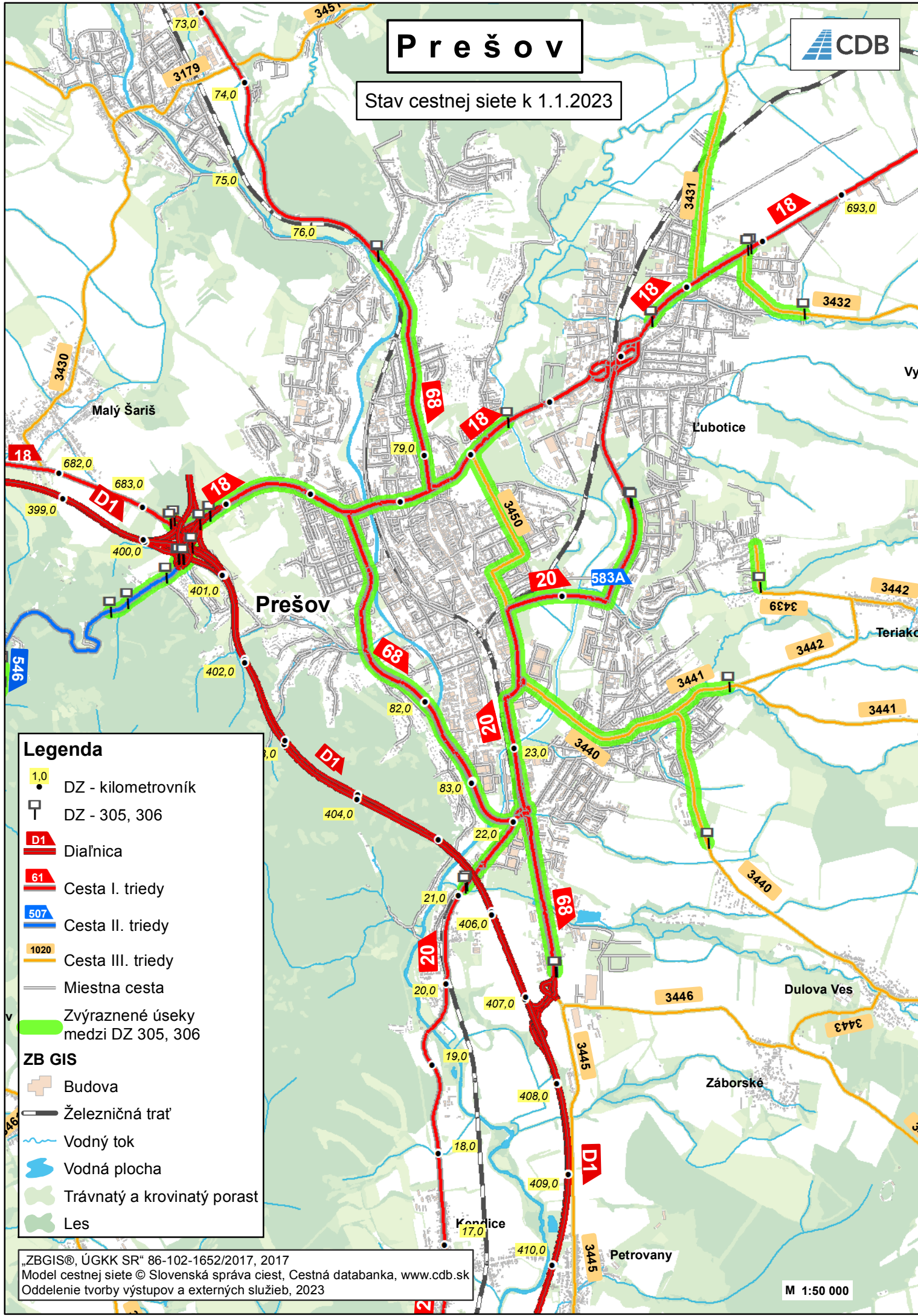
### Poznámky

1.) Ako „ohraničenie pozemných komunikácií“ v jednotlivých mestách pre výpočet děžok a plôch vozoviek boli využité dopravné značky 305,306 – začiatok a koniec obce, resp. jej mestskej časti.

# Prešov



Stav cestnej siete k 1.1.2023



## Legenda

- 1,0 ● DZ - kilometrovník
- DZ - 305, 306
- D1 D1 Diaľnica
- 61 61 Cesta I. triedy
- 507 507 Cesta II. triedy
- 1020 1020 Cesta III. triedy
- Miestna cesta
- Zvýraznené úseky medzi DZ 305, 306

## ZB GIS

- Budova
- Železničná trať
- Vodný tok
- Vodná plocha
- Trávnatý a krovinatý porast
- Les

„ZBGIS©, ÚGKK SR“ 86-102-1652/2017, 2017  
Model cestnej siete © Slovenská správa ciest, Cestná databanka, www.cdb.sk  
Oddelenie tvorby výstupov a externých služieb, 2023

M 1:50 000

# DĚŽKY A PLOCHY VOZOVIEK POZEMÝCH KOMUNIKÁCIÍ v členení podľa miest



## MESTO : TRENČÍN

Stav k 1.1.2023

TRIEDA PK	DĚžka vozovky (m) <sup>1</sup>	Plocha vozovky (m <sup>2</sup> ) <sup>1</sup>
Cesta I. triedy	17 161	187 343
Cesta II. triedy	6 232	64 159
Cesta III. triedy	19 085	126 033
<b>Celkový súčet</b>	<b>42 478</b>	<b>377 535</b>

TRIEDA PK	Číslo PK	DĚžka vozovky (m) <sup>1</sup>	Plocha vozovky (m <sup>2</sup> ) <sup>1</sup>
Cesta I. triedy	I/61	11 956	130 819
	I/61a	5 205	56 524
<b>Cesta I. triedy</b>		<b>17 161</b>	<b>187 343</b>
Cesta II. triedy	II/507	6 232	64 159
<b>Cesta II. triedy</b>		<b>6 232</b>	<b>64 159</b>
Cesta III. triedy	III/1870	2 396	15 343
	III/1871	1 446	9 414
	III/1872	5 563	33 631
	III/1873	550	3 025
	III/1879	1 596	10 718
	III/1880	2 270	16 717
	III/1881	2 879	20 271
	III/1885	2 385	16 914
<b>Cesta III. triedy</b>		<b>19 085</b>	<b>126 033</b>
<b>Celkový súčet</b>		<b>42 478</b>	<b>377 535</b>

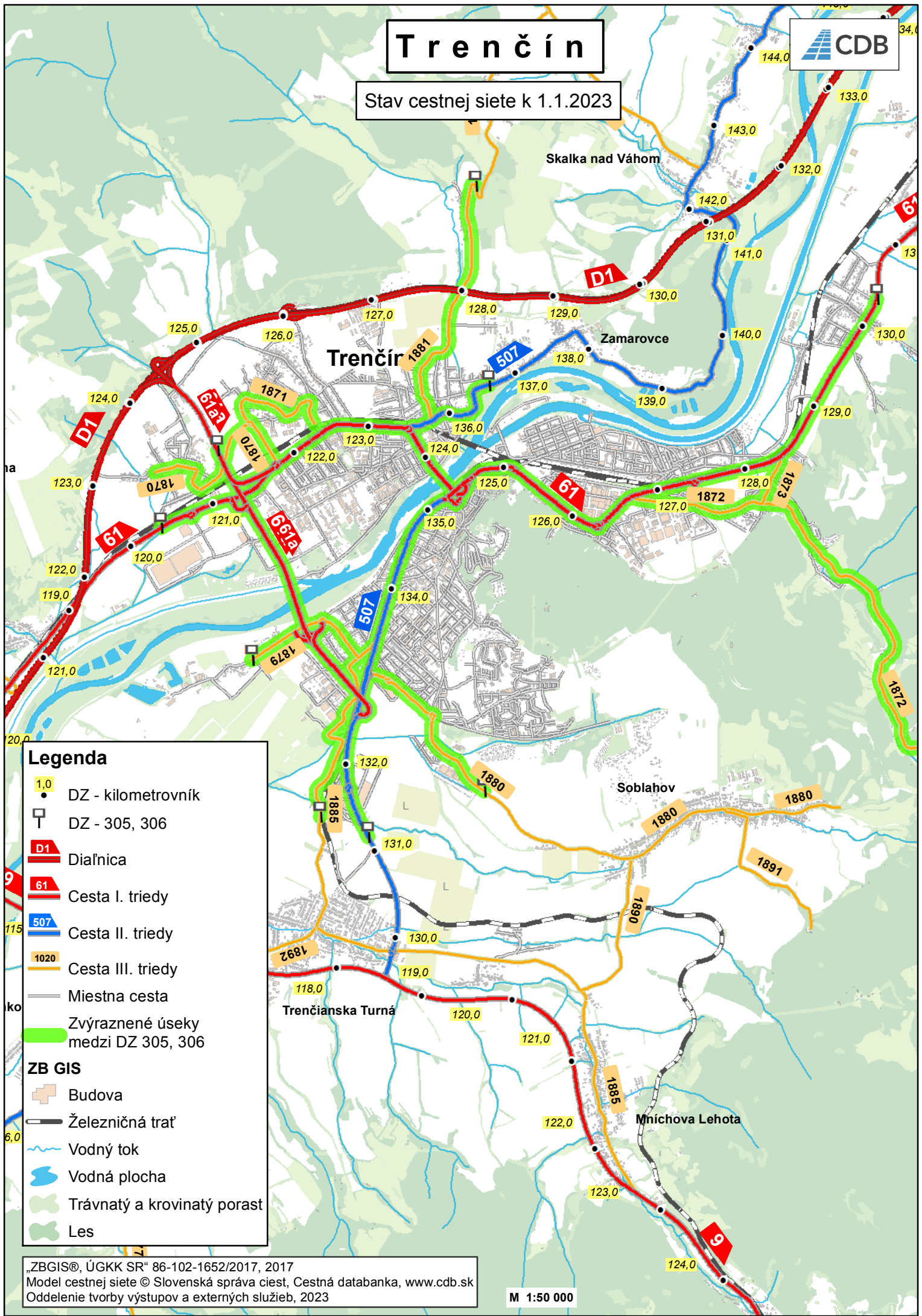
### Poznámky

1.) Ako „ohraničenie pozemných komunikácií“ v jednotlivých mestách pre výpočet dĚžok a plôch vozoviek boli využité dopravné značky 305,306 – začiatok a koniec obce, resp. jej mestskej časti.

# Trenčín



Stav cestnej siete k 1.1.2023



**Legenda**

- 1,0 DZ - kilometrovník
- DZ - 305, 306
- D1 Diaľnica
- 61 Cesta I. triedy
- 507 Cesta II. triedy
- 1020 Cesta III. triedy
- Miestna cesta
- Zvýraznené úseky medzi DZ 305, 306

**ZB GIS**

- Budova
- Železničná trať
- Vodný tok
- Vodná plocha
- Trávnatý a krovinatý porast
- Les

# DĚŽKY A PLOCHY VOZOVIEK POZEMÝCH KOMUNIKÁCIÍ v členení podľa miest



## MESTO : TRNAVA

Stav k 1.1.2023

TRIEDA PK	Děžka vozovky (m) <sup>1</sup>	Plocha vozovky (m <sup>2</sup> ) <sup>1</sup>
Diaľnica	845	8 543
Cesta I. triedy	4 633	45 851
Cesta II. triedy	3 702	33 041
Cesta III. triedy	5 334	44 195
<b>Celkový súčet</b>	<b>14 514</b>	<b>131 630</b>

TRIEDA PK	Číslo PK	Děžka vozovky (m) <sup>1</sup>	Plocha vozovky (m <sup>2</sup> ) <sup>1</sup>
Diaľnica/R	R1	845	8 543
<b>Diaľnica</b>		<b>845</b>	<b>8 543</b>
Cesta I. triedy	I/51	191	1 237
	I/61	4 442	44 614
<b>Cesta I. triedy</b>		<b>4 633</b>	<b>45 851</b>
Cesta II. triedy	II/504	3 575	31 386
	II/560	127	1 656
<b>Cesta II. triedy</b>		<b>3 702</b>	<b>33 041</b>
Cesta III. triedy	III/1279	2 426	20 321
	III/1287	1 270	11 902
	III/1295	1 286	9 394
	III/1299	352	2 579
<b>Cesta III. triedy</b>		<b>5 334</b>	<b>44 195</b>
<b>Celkový súčet</b>		<b>14 514</b>	<b>131 630</b>

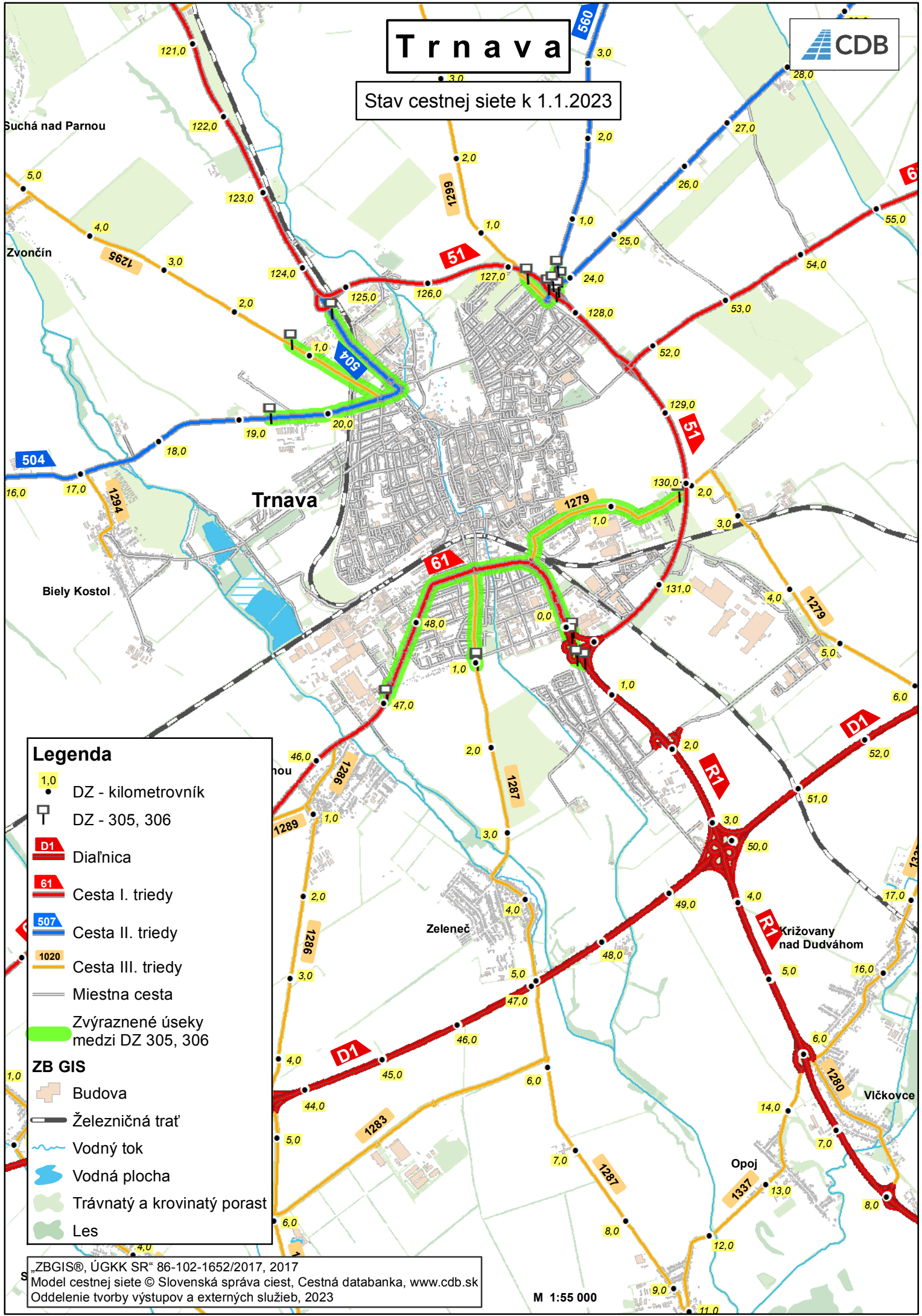
### Poznámky

1.) Ako „ohraničenie pozemných komunikácií“ v jednotlivých mestách pre výpočet děžok a plôch vozoviek boli využité dopravné značky 305,306 – začiatok a koniec obce, resp. jej mestskej časti.

# Trnava



Stav cestnej siete k 1.1.2023



**Legenda**

- 1,0 DZ - kilometrovník
- DZ - 305, 306
- D1 Diaľnica
- 61 Cesta I. triedy
- 507 Cesta II. triedy
- 1020 Cesta III. triedy
- Miestna cesta
- Zvýraznené úseky medzi DZ 305, 306

**ZB GIS**

- Budova
- Železničná trať
- Vodný tok
- Vodná plocha
- Trávnatý a krovinatý porast
- Les

„ZBGIS©, ÚGKK SR“ 86-102-1652/2017, 2017  
Model cestnej siete © Slovenská správa ciest, Cestná databanka, www.cdb.sk  
Oddelenie tvorby výstupov a externých služieb, 2023

M 1:55 000

# DĚŽKY A PLOCHY VOZOVIEK POZEMÝCH KOMUNIKÁCIÍ v členení podľa miest



## MESTO : ŽILINA

Stav k 1.1.2023

TRIEDA PK	Děžka vozovky (m) <sup>1</sup>	Plocha vozovky (m <sup>2</sup> ) <sup>1</sup>
Cesta I. triedy	37 649	367 258
Cesta II. triedy	4 582	37 481
Cesta III. triedy	15 390	111 175
<b>Celkový súčet</b>	<b>57 621</b>	<b>515 915</b>

TRIEDA PK	Číslo PK	Děžka vozovky (m) <sup>1</sup>	Plocha vozovky (m <sup>2</sup> ) <sup>1</sup>
Cesta I. triedy	I/11	2 877	27 865
	I/18	3 606	38 957
	I/60	19 799	189 524
	I/61	3 777	42 567
	I/64	5 857	52 001
	I/64b	1 733	16 345
<b>Cesta I. triedy</b>		<b>37 649</b>	<b>367 258</b>
Cesta II. triedy	II/507	2 355	18 494
	II/583	1 635	12 757
	II/583A	592	6 230
<b>Cesta II. triedy</b>		<b>4 582</b>	<b>37 481</b>
Cesta III. triedy	III/2070	4 606	30 077
	III/2083	589	4 164
	III/2084	2 717	22 059
	III/2085	3 871	25 126
	III/2089	435	2 889
	III/2099	2 263	19 588
	III/2100	909	7 272
<b>Cesta III. triedy</b>		<b>15 390</b>	<b>111 175</b>
<b>Celkový súčet</b>		<b>57 621</b>	<b>515 915</b>

### Poznámky

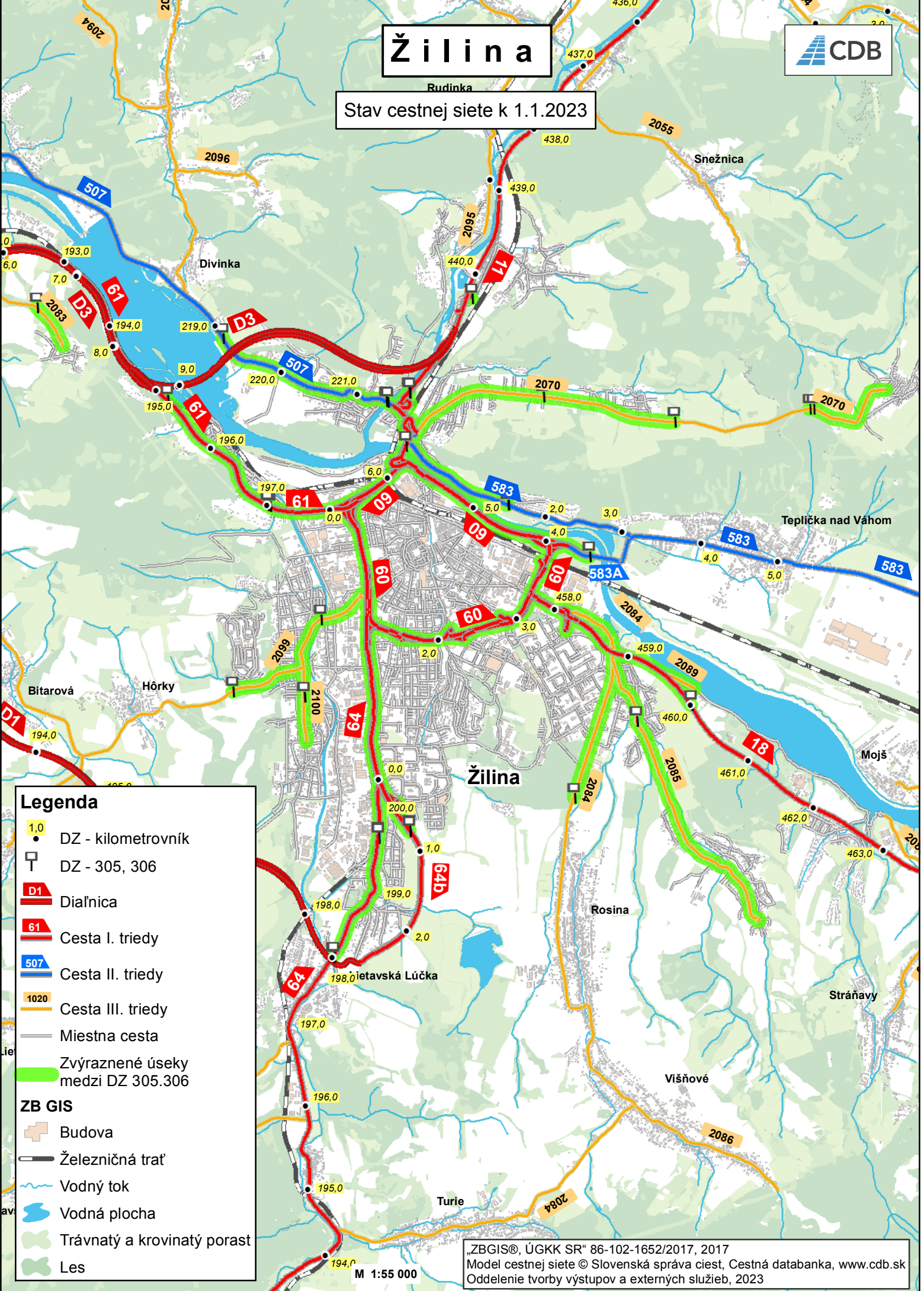
1.) Ako „ohraničenie pozemných komunikácií“ v jednotlivých mestách pre výpočet děžok a plôch vozoviek boli využité dopravné značky 305,306 – začiatok a koniec obce, resp. jej mestskej časti.



# Žilina



Stav cestnej siete k 1.1.2023



**Legenda**

- 1,0 DZ - kilometrovník
- DZ - 305, 306
- D1 Diaľnica
- 61 Cesta I. triedy
- 507 Cesta II. triedy
- 1020 Cesta III. triedy
- Miestna cesta
- Zvýraznené úseky medzi DZ 305.306

**ZB GIS**

- Budova
- Železničná trať
- Vodný tok
- Vodná plocha
- Trávnatý a krovinatý porast
- Les

M 1:55 000