

**DĹŽKY SPOPLATNENÝCH ÚSEKOV DIAĽNIC A CIEST NA ÚZEMÍ SR
SO STAVOM CESTNEJ SIETE K 01.01.2024**

BRATISLAVA, 2024

Údaje, ktoré sú obsahom tejto publikácie je možné použiť len s uvedením zdroja.

Rozmnožovanie obsahu tejto publikácie, ako aj jej jednotlivých častí, v pôvodnej alebo upravenej podobe je možné len s písomným súhlasom Slovenskej správy ciest.

Zodpovední za spracovanie :

Ing. Alica Szébenyiová, CSc alica.szebenyoiva@ssc.sk

Ing. Marianna Králiková marianna.kralikova@ssc.sk

DĹŽKY ÚSEKOV SPOPLATNENÝCH DIAĽNIC A CIEST NA ÚZEMÍ SR



STAV CESTNEJ SIETE K: 01.01.2024

TRIEDA D,C	ČÍSLO D,C	Vymedzené úseky diaľnic (km)	Vymedzené úseky ciest I.tr. súbežné s diaľnicami (km)	Vymedzené úseky ciest I.tr., ktoré nie sú súbežné s diaľnicami (km)	Vymedzené úseky ostatných ciest I.tr. (km)	Dĺžka D,C s mýtom (km)	Dĺžka D,C s diaľ. známkou (km)
DIAĽNICE/ D	D1	390,071				390,071	383,248
	D2	80,560				80,560	69,589
	D3	33,652				33,652	33,670
	D4	25,332				25,332	29,268
DIAĽNICE/ R	R1	157,911				157,911	157,403
	R1a	5,739				5,739	2,073
	R2	68,025				68,025	39,888
	R3	19,041				19,041	1,345
	R4	23,583				23,583	19,627
	R6	2,156				2,156	2,114
	R7	24,854				24,854	30,762
DIAĽNICE/D a R SPOLU:		830,924				830,924	768,987
CESTY I. TRIEDY	I/2		34,556	16,626		51,182	
	I/9		8,109	77,585		85,694	
	I/10			19,802		19,802	
	I/11		0,842	20,400		21,242	
	I/11a			4,773		4,773	
	I/12		2,735			2,735	
	I/13			10,808		10,808	
	I/14				21,281	21,281	
	I/15			34,906		34,906	
	I/16		32,811	136,626		169,437	
	I/17		9,481	1,740		11,237	
	I/18		123,802	70,781	16,731	211,314	
	I/19		10,922	44,870		55,792	
	I/20		17,399		0,050	17,449	
	I/21		1,290	35,764		37,054	
	I/35			7,908		7,908	
	I/49			5,802		5,802	
	I/49a			3,404		3,404	
	I/51		4,403	109,971	29,174	143,548	
	I/54				9,682	9,682	
	I/57				9,351	9,351	
	I/59		7,258	62,925	0,123	70,306	
	I/61		116,144			116,144	
	I/61a		0,861			0,861	
I/61B		1,822			1,822		
I/62		3,782	27,411		31,193		
I/63		17,258	49,097	34,529	100,884		
I/64			65,538	33,061	98,599		

DĹŽKY ÚSEKOV SPOPLATNENÝCH DIAĽNIC A CIEST NA ÚZEMÍ SR



STAV CESTNEJ SIETE K: 01.01.2024

TRIEDA D,C	ČÍSLO D,C	Vymedzené úseky diaľnic (km)	Vymedzené úseky ciest I.tr. súbežné s diaľnicami (km)	Vymedzené úseky ciest I.tr., ktoré nie sú súbežné s diaľnicami (km)	Vymedzené úseky ostatných ciest I.tr. (km)	Dĺžka D,C s mýtom (km)	Dĺžka D,C s diaľ. značkou (km)	
CESTY I. TRIEDY	I/64b			1,980		1,980		
	I/64d				0,448	0,448		
	I/65		55,130	42,128		97,258		
	I/65D			1,490		1,490		
	I/66		1,917	75,330	93,782	171,029		
	I/66b				0,168	0,168		
	I/67				44,361	44,361		
	I/68				52,449	52,449		
	I/69		10,390			10,390		
	I/70				10,566	10,566		
	I/71					16,426	16,426	
	I/72				30,928	41,502	72,430	
	I/74					31,361	31,361	
	I/74A					0,155	0,155	
	I/75				92,783	67,067	159,850	
	I/76				43,504		43,504	
	I/77					60,324	60,324	
	I/77a					0,097	0,097	
	I/78					22,077	22,077	
	I/79				67,400		67,400	
I/79a					0,314	0,314		
CESTY I. TRIEDY SPOLU:		830,924	460,912	1 172,846	584,513	2 218,287	0,000	
CELKOM:		830,924	460,912	1 172,846	584,513	3 049,211	768,987	

Mýtom spoplatnená sieť pozostáva z vymedzených úsekov diaľnic a ciest podľa sadzieb mýta:

Vymedzené úseky diaľnic

Vymedzené úseky ciest I. triedy súbežných s diaľnicami

Vymedzené úseky ciest I. triedy, ktoré nie sú súbežné s diaľnicami

Vymedzené úseky ostatných ciest I. triedy

Poznámka: spoplatnené úseky - MÝTO sú vyhotovené na základe Vyhlášky č.412/2023 Z.z. Ministerstva dopravy a výstavby Slovenskej republiky, ktorou sa mení vyhláška Ministerstva dopravy a výstavby Slovenskej republiky č. 228/2020 Z. z., ktorou sa vymedzujú úseky diaľnic, ciest I. triedy a ciest II. triedy s výberom mýta v znení neskorších predpisov

DĹŽKY SPOPLATNENÝCH ÚSEKOV DIAĽNIC A CIEST- DIAĽNIČNÁ ZNÁMKA



STAV CESTNEJ SIETE K: 01.01.2024

D,C	POPIS	NÁLEPKY - CELKOVÁ DĹŽKA [km]
D1	od križ. D1, I/61, Bratislava - Vajnory, hr.okresu Bratislava II/Bratislava III - po križ. D1, I/64b Lietavská Lúčka, okr. Žilina	184,568
	od križ. D1, I/18 Dubná Skala, okr. Martin - po križ. D1, I/18, Turany, okr. Martin	15,842
	od križ. D1, I/18, Ivachnová, okr. Ružomberok - po križ. D1, II/576, Bidovce, okr. Košice-okolie	182,838
D1 SPOLU:		383,248
D2	od zač. cesty D2, št.hr. SK/CZ, Brodské/Břeclav, okr. Skalica - po križ. D2 x II/505, Bratislava -Lamač, okr. Bratislava IV	54,680
	od križ. I/2, I/61, D1, D2, MK, Bratislava - Pečňa, okr. Bratislava V - po kon. cesty D2, št.hr. SK/H, Rusovce/Rajka, okr. Bratislava V	14,909
D2 SPOLU:		69,589
D3	od zač. cesty D3, Hričovské Podhradie, okr. Žilina - po križ. D3, I/11, Žilina - Brodno	12,744
	od križ. I/11a, D3 Čadca, okr. Čadca - po kon. cesty D3 na št.hr. SK/PL, Skalité/Zwardon, okr. Čadca	20,926
D3 SPOLU:		33,670
D4	od zač. cesty D4, št.hr. SK/A, Bratislava-Petržalka/Berg, okr. Bratislava V - po križ. D4, II/502, Rača, hr. okr. Pezinok/Bratislava III	29,268
D4 SPOLU:		29,268
DIAĽNICE/D SPOLU:		515,775

R1	od križ. R1, I/51, I/61, okraj mesta Trnava - po križ. R1, I/69, MK, začiatok mesta Banská Bystrica okr. BB	157,403
R1a	od križ. R1a, R1, III/1674 Nitra-západ - po križ. R1a, II/513, III/1674 začiatok mesta Nitra	2,073
R2	od križ. I/9, R2, Lovčica - Trubín, okr. Žiar nad Hronom - po križ. R1, R2, Žiar nad Hronom	5,346
	od križ. III/2445, R1, R2, Zvolen - centrum, okr. Zvolen - po križ. I/16, I/66, R2, okr. Zvolen	2,795
	od križ. I/16, R2, Zvolenská Slatina, okr. Zvolen - po križ. II/526, R2, Kriváň, okr. Detva	18,540
	od križ. I/16, R2, Mýtina, okr. Lučenec - po križ. I/16, R2, Tomášovce, okr. Lučenec	13,207
R3	od križ. D1, R3, Martin, okr. Martin - po križ. I/18, R3, Martin, okr. Martin	1,345
R4	št. hr. HU/ SR Milhost' - Tornyosnémeti - po križ R4, I/17, okres Košice -okolie	14,104
	od križ. R4, I/19, III/3324 Košické Olšany, okr. Košice-okolie - po križ. D1, R4 Košice-Východ, okr. Košice-okolie	0,900
	od križ. D1, R4, I/18, II/546, MK, Prešov-západ - po križ. R4, I/68, UK, Veľký Šariš, okr. Prešov	4,623
R6	od križ. R6, I/49, I/49a, Beluša, okr. Púchov - po križ. R6, D1, I/49, I/61, Beluša, okr. Púchov	2,114
R7	od križ. R7, MK, Bratislava - Nivy okr. Bratislava II - po križ. R7, I/63, III/1385, Holice, okr. Dunajská Streda	30,762
DIAĽNICE/R SPOLU:		253,212

DIAĽNICE/D , R / CELKOM:		768,987
---------------------------------	--	----------------

Pozn.: do dĺžok spoplatnených úsekov D,C sú zahrnuté úseky D,C označené dopravnými značkami: "Diaľnica" (309,310), "Rýchlostná cesta" (311,312) . Nie sú zahrnuté úseky vedúce intravilánmi miest a obcí SR, ktoré nie sú spoplatnené - vynechanie týchto úsekov nie je zohľadnené v popise

DĹŽKY ÚSEKOV SPOPLATNENÝCH DIAĽNIC A CIEST NA ÚZEMÍ SR

ČLENIENIE: VLASTNÍK/SPRÁVCA CK - OKRES



STAV CESTNEJ SIETE K: 01.01.2024

VLASTNÍK	SPRÁVCA	OKRES	Dĺžka D,C - mýto				Dĺžka D,C - diaľničná známka		
			DIAĽNICE/D	DIAĽNICE/R	CESTY I. TRIEDY	MÝTO - SPOLU	DIAĽNICE/D	DIAĽNICE/R	D. ZNÁMKA-SPOLU
			[km]	[km]	[km]	[km]	[km]	[km]	[km]
ŠTÁT	VPO	Nitra		21,646		21,646		21,646	21,646
		Zlaté Moravce		24,258		24,258		24,258	24,258
	VPO SPOLU:			45,904		45,904		45,904	45,904
	ZBL	Bratislava II	8,087	1,432		9,519	11,092	7,340	18,432
		Bratislava III	0,787			0,787	0,787		0,787
		Bratislava V	0,325			0,325	4,366		4,366
		Dunajská Streda		15,898		15,898		15,898	15,898
		Pezinok	3,927			3,927	3,927		3,927
		Senec	7,198	7,524		14,722	7,198	7,524	14,722
	ZBL SPOLU:		20,324	24,854		45,178	27,370	30,762	58,132
	SSC - IVSC BRATISLAVA	Dunajská Streda			49,341	49,341			
		Galanta			45,277	45,277			
		Hlohovec			9,900	9,900			
		Komárno			62,630	62,630			
		Levice			113,457	113,457			
		Malacky			26,031	26,031			
		Nitra			39,693	39,693			
		Nové Zámky			77,078	77,078			
		Piešťany			11,649	11,649			
		Senec			29,872	29,872			
		Senica			30,544	30,544			
		Skalica			29,348	29,348			
		Šaľa			9,677	9,677			
		Topoľčany			8,632	8,632			
		Trnava			38,231	38,231			
	Zlaté Moravce			19,020	19,020				
	SSC - IVSC BRATISLAVA SPOLU:				600,380	600,380			
	SSC - IVSC BANSKÁ BYSTRICA	Banská Bystrica			52,298	52,298			
		Banská Štiavnica			19,533	19,533			
		Brezno			73,808	73,808			
		Detva			12,946	12,946			
		Krupina			43,969	43,969			
	Lučenec			63,659	63,659				

DĚLKY ÚSEKOV SPOPLATNENÝCH DIAĽNIC A CIEST NA ÚZEMÍ SR

ČLEZENIE: VLASTNÍK/SPRÁVCA CK - OKRES



STAV CESTNEJ SIETE K: 01.01.2024

VLASTNÍK	SPRÁVCA	OKRES	Dížka D,C - mýto				Dížka D,C - diaľničná známka		
			DIAĽNICE/D	DIAĽNICE/R	CESTY I. TRIEDY	MÝTO - SPOLU	DIAĽNICE/D	DIAĽNICE/R	D. ZNÁMKA-SPOLU
			[km]	[km]	[km]	[km]	[km]	[km]	[km]
ŠTÁT	SSC - IVSC BANSKÁ BYSTRICA	Revúca			5,174	5,174			
		Rimavská Sobota			65,096	65,096			
		Veľký Krtíš			36,628	36,628			
		Zvolen			32,196	32,196			
		Žarnovica			10,205	10,205			
		Žiar nad Hronom			36,849	36,849			
	SSC - IVSC BANSKÁ BYSTRICA SPOLU:				452,361	452,361			
	SSC - IVSC KOŠICE	Bardejov			23,379	23,379			
		Humenné			10,798	10,798			
		Kežmarok			20,205	20,205			
		Košice - okolie			35,862	35,862			
		Košice II			1,399	1,399			
		Košice III			2,330	2,330			
		Košice IV			1,353	1,353			
		Levoča			30,764	30,764			
		Michalovce			26,094	26,094			
		Poprad			60,794	60,794			
		Prešov			45,903	45,903			
		Rožňava			71,597	71,597			
		Sabinov			13,440	13,440			
		Snina			19,378	19,378			
		Sobrance			15,079	15,079			
		Spišská Nová Ves			0,445	0,445			
		Stará Lubovňa			55,199	55,199			
		Stropkov			13,570	13,570			
		Svidník			42,718	42,718			
		Trebišov			69,934	69,934			
	Vranov nad Topľou			53,184	53,184				
	SSC - IVSC KOŠICE SPOLU:				613,425	613,425			
	SSC - IVSC ŽILINA	Bánovce nad Bebravou			12,746	12,746			
		Bytča			19,061	19,061			
		Čadca			10,977	10,977			

DĚLKY ÚSEKOV SPOPLATNENÝCH DIAĽNIC A CIEST NA ÚZEMÍ SR

ČLENIENIE: VLASTNÍK/SPRÁVCA CK - OKRES



STAV CESTNEJ SIETE K: 01.01.2024

VLASTNÍK	SPRÁVCA	OKRES	Děžka D,C - mýto				Děžka D,C - diaľničná známka			
			DIAĽNICE/D	DIAĽNICE/R	CESTY I. TRIEDY	MÝTO - SPOLU	DIAĽNICE/D	DIAĽNICE/R	D. ZNÁMKA-SPOLU	
			[km]	[km]	[km]	[km]	[km]	[km]	[km]	
ŠTÁT	SSC - IVSC ŽILINA	Dolný Kubín			39,495	39,495				
		Ilava			6,783	6,783				
		Kysucké Nové Mesto			6,700	6,700				
		Liptovský Mikuláš			57,539	57,539				
		Martin			28,241	28,241				
		Námestovo			17,069	17,069				
		Nové Mesto nad Váhom			21,371	21,371				
		Partizánske			10,964	10,964				
		Piešťany			0,077	0,077				
		Považská Bystrica			9,807	9,807				
		Prievidza			51,912	51,912				
		Púchov			10,929	10,929				
		Ružomberok			38,194	38,194				
		Trenčín			41,248	41,248				
		Turčianske Teplice			31,149	31,149				
		Tvrdošín			10,724	10,724				
		Žilina			39,857	39,857				
	SSC - IVSC ŽILINA SPOLU:				464,843	464,843				
	SSC SPOLU:				2 131,009	2 131,009				
	COLNÝ ÚRAD	COLNÝ ÚRAD	Levice			0,170	0,170			
			Námestovo			0,108	0,108			
			Nové Mesto nad Váhom			0,061	0,061			
			Skalica			0,219	0,219			
			Snina			0,107	0,107			
			Sobrance			0,255	0,255			
			Svidník			0,015	0,015			
			Trenčín			0,091	0,091			
COLNÝ ÚRAD SPOLU:				1,026	1,026					
ŠTÁT SPOLU:			20,324	70,758	2 132,035	2 223,117	27,370	76,666	104,036	

DĹŽKY ÚSEKOV SPOPLATNENÝCH DIAĽNIC A CIEST NA ÚZEMÍ SR

ČLENIENIE: VLASTNÍK/SPRÁVCA CK - OKRES



STAV CESTNEJ SIETE K: 01.01.2024

VLASTNÍK	SPRÁVCA	OKRES	Dĺžka D,C - mýto				Dĺžka D,C - diaľničná známka		
			DIAĽNICE/D	DIAĽNICE/R	CESTY I. TRIEDY	MÝTO - SPOLU	DIAĽNICE/D	DIAĽNICE/R	D. ZNÁMKA-SPOLU
			[km]	[km]	[km]	[km]	[km]	[km]	[km]
MESTO BRATISLAVA	MAGISTRÁT HL.MESTA BRATISLAVA	Bratislava II			1,277	1,277			
		Bratislava IV	0,471		0,495	0,966			
MESTO BRATISLAVA SPOLU:			0,471		1,772	2,243			
NÁRODNÁ DIAĽNIČNÁ SPOLOČNOSŤ a.s.	SSÚD BEHÁROVCE	Levoča	22,061		2,566	24,627	22,061		22,061
		Prešov	20,475			20,475	20,475		20,475
	SSÚD BEHÁROVCE SPOLU:			42,536	2,566	45,102	42,536		42,536
	SSÚD BRATISLAVA	Bratislava II	2,554			2,554			
		Bratislava III	1,046			1,046	1,046		1,046
		Bratislava IV	7,111			7,111			
		Bratislava V	23,623			23,623	16,807		16,807
	SSÚD BRATISLAVA SPOLU:			45,542			45,542	29,061	29,061
	SSÚD LIPTOVSKÝ MIKULÁŠ	Dolný Kubín			5,729	5,729			
		Liptovský Mikuláš	42,444			42,444	42,444		42,444
		Ružomberok	2,967		1,005	3,972	2,967		2,967
		Tvrdošín			7,770	7,770			
	SSÚD LIPTOVSKÝ MIKULÁŠ SPOLU:			45,411	13,499	1,005	59,915	45,411	45,411
	SSÚD MALACKY	Bratislava IV	7,882			7,882	4,995		4,995
		Malacky	35,645			35,645	34,580		34,580
		Senica	13,453			13,453	13,453		13,453
		Skalica	1,652			1,652	1,652		1,652
	SSÚD MALACKY SPOLU:			58,632			58,632	54,680	54,680
	SSÚD MENGUSOVCE	Kežmarok	1,129			1,129	1,129		1,129
		Levoča	7,058			7,058	7,058		7,058
Liptovský Mikuláš		2,385			2,385	2,385		2,385	
Poprad		34,049			34,049	34,049		34,049	
Spišská Nová Ves		3,001			3,001	3,001		3,001	
SSÚD MENGUSOVCE SPOLU:			47,622			47,622	47,622	47,622	

DĚLKY ÚSEKOV SPOPLATNENÝCH DIAĽNIC A CIEST NA ÚZEMÍ SR

ČLENIENIE: VLASTNÍK/SPRÁVCA CK - OKRES



STAV CESTNEJ SIETE K: 01.01.2024

VLASTNÍK	SPRÁVCA	OKRES	Děžka D,C - mýto				Děžka D,C - diaľničná známka			
			DIAĽNICE/D	DIAĽNICE/R	CESTY I. TRIEDY	MÝTO - SPOLU	DIAĽNICE/D	DIAĽNICE/R	D. ZNÁMKA-SPOLU	
			[km]	[km]	[km]	[km]	[km]	[km]	[km]	
NÁRODNÁ DIAĽNIČNÁ SPOLOČNOSŤ a.s.	SSÚD MARTIN	Martin	15,842	1,345		17,187	15,842	1,345	17,187	
	SSÚD MARTIN SPOLU :		15,842	1,345		17,187	15,842	1,345	17,187	
	SSÚD POVAŽSKÁ BYSTRICA	Bytča		9,35			9,350	9,350		9,350
		Ilava		8,261			8,261	8,261		8,261
		Považská Bystrica		15,530			15,530	15,530		15,530
		Púchov		7,642	2,156	3,404	13,202	7,642	2,114	9,756
		Žilina		25,508		1,980	27,488	25,508		25,508
	SSÚR POVAŽSKÁ BYSTRICA SPOLU:			66,291	2,156	5,384	73,831	66,291	2,114	68,405
	SSÚD PREŠOV	Košice-okolie		4,544			4,544	4,544		4,544
		Prešov		28,003	4,105	0,060	32,168	28,003	4,623	32,626
		Svidník			4,474		4,474			
	SSÚD PREŠOV SPOLU:			32,547	8,579	0,060	41,186	32,547	4,623	37,170
	SSÚD TRENČÍN	Bánovce nad Bebravou			9,956		9,956			
		Ilava		7,583			7,583	7,583		7,583
		Nové Mesto n./Váhom		20,454			20,454	20,454		20,454
		Trenčín		25,658		10,311	35,969	25,658		25,658
	SSÚD TRENČÍN SPOLU:			53,695	9,956	10,311	73,962	53,695		53,695
	SSÚD TRNAVA	Hlohovec		14,677			14,677	14,677		14,677
		Nové Mesto n./Váhom		1,149			1,149	1,149		1,149
		Piešťany		19,808			19,808	19,808		19,808
		Senec		11,555			11,555	11,555		11,555
		Trnava		17,883			17,883	17,883		17,883
	SSÚD TRNAVA SPOLU:			65,072			65,072	65,072		65,072
SSÚR ČADCA	Čadca		20,908		11,566	32,474	20,926		20,926	
	Kysucké Nové Mesto				2,869	2,869				
	Žilina				3,532	3,532				
SSÚR ČADCA SPOLU:			20,908		17,967	38,875	20,926		20,926	

DĹŽKY ÚSEKOV SPOPLATNENÝCH DIAĽNIC A CIEST NA ÚZEMÍ SR

ČLENIENIE: VLASTNÍK/SPRÁVCA CK - OKRES



STAV CESTNEJ SIETE K: 01.01.2024

VLASTNÍK	SPRÁVCA	OKRES	Dĺžka D,C - mýto				Dĺžka D,C - diaľničná známka		
			DIAĽNICE/D	DIAĽNICE/R	CESTY I. TRIEDY	MÝTO - SPOLU	DIAĽNICE/D	DIAĽNICE/R	D. ZNÁMKA-SPOLU
			[km]	[km]	[km]	[km]	[km]	[km]	[km]
NÁRODNÁ DIAĽNIČNÁ SPOLOČNOSŤ a.s.	SSÚR GALANTA	Galanta		15,423		15,423		15,423	15,423
		Nitra		17,691	0,817	18,508		14,025	14,025
		Trnava		10,318		10,318		10,162	10,162
	SSÚR GALANTA SPOLU:			43,432	0,817	44,249		39,610	39,610
	SSÚR KOŠICE	Košice - okolie	14,722	15,004	18,948	48,674	14,722	15,004	29,726
		Košice I			4,974	4,974			
		Košice II			7,895	7,895			
		Košice IV			0,556	0,556			
		Rožňava			7,484	7,484			
	SSÚR KOŠICE SPOLU:		14,722	15,004	39,857	69,583	14,722	15,004	29,726
	SSÚR LUČENEC	Lučenec		13,207		13,207		13,207	13,207
		Revúca		7,858		7,858			
		Rimavská Sobota		10,323		10,323			
	SSÚR LUČENEC SPOLU:			31,388		31,388		13,207	13,207
	SSÚR NOVÁ BAŇA	Zlaté Moravce		2,602	0,560	3,162		2,602	2,602
		Žarnovica		23,046		23,046		23,046	23,046
		Žiar nad Hronom		23,427		23,427		23,427	23,427
	SSÚR NOVÁ BAŇA SPOLU:			49,075	0,560	49,635		49,075	49,075
	SSÚR ZVOLEN	Banská Bystrica		6,596		6,596		6,845	6,845
		Detva		13,933		13,933		13,933	13,933
Turčianské Teplice			4,197		4,197				
Zvolen			24,006	1,709	25,715		23,405	23,405	
Žiar nad Hronom			7,385		7,385		7,385	7,385	
SSÚR ZVOLEN SPOLU:			56,117	1,709	57,826		51,568	51,568	
NDS a.s., SPOLU:			508,820	230,551	80,236	819,607	488,405	176,546	664,951
NR SK	RSUC NR - NR	Topoľčany			1,470	1,470			
NR SK SPOLU:					1,470	1,470			

DĚLKY ÚSEKOV SPOPLATNENÝCH DIAĽNIC A CIEST NA ÚZEMÍ SR

ČLENIENIE: VLASTNÍK/SPRÁVCA CK - OKRES



STAV CESTNEJ SIETE K: 01.01.2024

VLASTNÍK	SPRÁVCA	OKRES	Děžka D,C - mýto				Děžka D,C - diaľničná známka		
			DIAĽNICE/D	DIAĽNICE/R	CESTY I. TRIEDY	MÝTO - SPOLU	DIAĽNICE/D	DIAĽNICE/R	D. ZNÁMKA- SPOLU
			[km]	[km]	[km]	[km]	[km]	[km]	[km]
PO SK	SUC PSK - PP	Poprad			2,758	2,758			
PO SK SPOLU:					2,758	2,758			
SPOLU:			529,615	301,309	2 218,271	3 049,195	515,775	253,212	768,987



DĚLKY ÚSEKOV SPOPLATNENÝCH DIAĽNIC A CIEST NA ÚZEMÍ SR ÚZEMNÉ ČLENENIE: KRAJ/OKRES

STAV CESTNEJ SIETE K: 01.01.2024

KRAJ	OKRES	Dĺžka D,C - mýto				Dĺžka D,C - diaľničná známka		
		DIAĽNICE/D	DIAĽNICE/R	CESTY I. TRIEDY	MÝTO - SPOLU	DIAĽNICE/D	DIAĽNICE/R	D. ZNÁMKA - SPOLU
		[km]	[km]	[km]	[km]	[km]	[km]	[km]
BANSKO- BYSTRICKÝ KRAJ	Banská Bystrica		6,596	52,298	58,894		6,845	6,845
	Banská Štiavnica			19,533	19,533			
	Brezno			73,808	73,808			
	Detva		13,933	12,946	26,879		13,933	13,933
	Krupina			43,969	43,969			
	Lučenec		13,207	63,659	76,866		13,207	
	Revúca		7,858	5,174	13,032			
	Rimavská Sobota		10,323	65,096	75,419			
	Veľký Krtíš			36,628	36,628			
	Zvolen		24,006	33,905	57,911		23,405	23,405
	Žarnovica		23,046	10,205	33,251		23,046	23,046
	Žiar nad Hronom		30,812	36,849	67,661		30,812	30,812
BANSKOBYSTRICKÝ KRAJ SPOLU:			129,781	454,070	583,851		111,248	111,248
BRATISLAVSKÝ KRAJ	Bratislava II	10,641	1,432	1,277	13,350	11,092	7,340	18,432
	Bratislava III	1,833			1,833	1,833		1,833
	Bratislava IV	15,464		0,495	15,959	4,995		4,995
	Bratislava V	23,948			23,948	21,173		21,173
	Malacky	35,645		26,031	61,676	34,580		34,580
	Pezinok	3,927			3,927	3,927		3,927
	Senec	29,961	7,524	29,872	67,357	29,961	7,524	37,485
BRATISLAVSKÝ KRAJ SPOLU:		121,419	8,956	57,675	188,050	107,561	14,864	122,425
KOŠICKÝ KRAJ	Košice - okolie	19,266	15,004	54,810	89,080	19,266	15,004	34,270
	Košice I			4,974	4,974			
	Košice II			9,294	9,294			
	Košice III			2,330	2,330			
	Košice IV			1,909	1,909			
	Michalovce			26,094	26,094			
	Rožňava			79,081	79,081			
	Sobrance			15,334	15,334			
	Spišská Nová Ves	3,001		0,445	3,446	3,001		3,001
	Trebišov			69,934	69,934			
KOŠICKÝ KRAJ SPOLU:		22,267	15,004	264,205	301,476	22,267	15,004	37,271
	Komárno			62,630	62,630			



DĹŽKY ÚSEKOV SPOPLATNENÝCH DIAĽNIC A CIEST NA ÚZEMÍ SR ÚZEMNÉ ČLENENIE: KRAJ/OKRES

STAV CESTNEJ SIETE K: 01.01.2024

KRAJ	OKRES	Dĺžka D,C - mýto				Dĺžka D,C - diaľničná známka		
		DIAĽNICE/D	DIAĽNICE/R	CESTY I. TRIEDY	MÝTO - SPOLU	DIAĽNICE/D	DIAĽNICE/R	D. ZNÁMKA - SPOLU
		[km]	[km]	[km]	[km]	[km]	[km]	[km]
NITRIANSKY KRAJ	Levice			113,627	113,627			
	Nitra		39,337	40,510	79,847		35,671	35,671
	Nové Zámky			77,078	77,078			
	Šaľa			9,677	9,677			
	Topoľčany			10,102	10,102			
	Zlaté Moravce		26,860	19,580	46,440		26,860	26,860
NITRIANSKY KRAJ SPOLU:			66,197	333,204	399,401		62,531	62,531
PREŠOVSKÝ KRAJ	Bardejov			23,379	23,379			
	Humenné			10,798	10,798			
	Kežmarok	1,129		20,205	21,334	1,129		1,129
	Levoča	29,119		33,330	62,449	29,119		29,119
	Poprad	34,049		63,552	97,601	34,049		34,049
	Prešov	48,478	4,105	45,963	98,546	48,478	4,623	53,101
	Sabinov			13,440	13,440			
	Snina			19,485	19,485			
	Stará Ľubovňa			55,199	55,199			
	Stropkov			13,570	13,570			
	Svidník		4,474	42,733	47,207			
	Vranov nad Topľou			53,184	53,184			
PREŠOVSKÝ KRAJ SPOLU:		112,775	8,579	394,838	516,192	112,775	4,623	117,398
TRENČIANSKY KRAJ	Bánovce nad Bebravou		9,956	12,746	22,702			
	Ilava	15,844		6,783	22,627	15,844		15,844
	Nové Mesto nad Váhom	21,603		21,432	43,035	21,603		21,603
	Partizánske			10,964	10,964			
	Považská Bystrica	15,530		9,807	25,337	15,530		15,530
	Prievidza			51,912	51,912			
	Púchov	7,642	2,156	14,333	24,131	7,642	2,114	9,756
	Trenčín	25,658		51,650	77,308	25,658		25,658
TRENČIANSKY KRAJ SPOLU:		86,277	12,112	179,627	278,016	86,277	2,114	88,391



DĚLKY ÚSEKOV SPOPLATNENÝCH DIAĽNIC A CIEST NA ÚZEMÍ SR ÚZEMNÉ ČLENENIE: KRAJ/OKRES

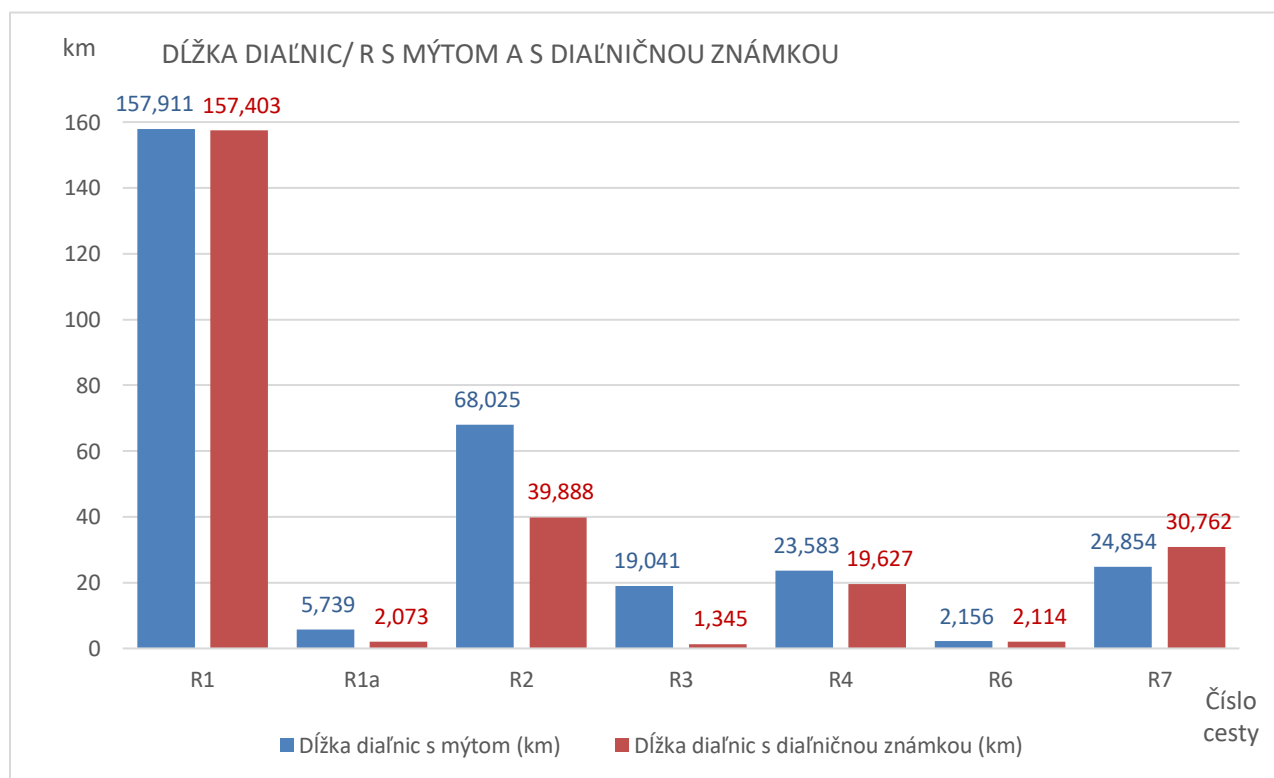
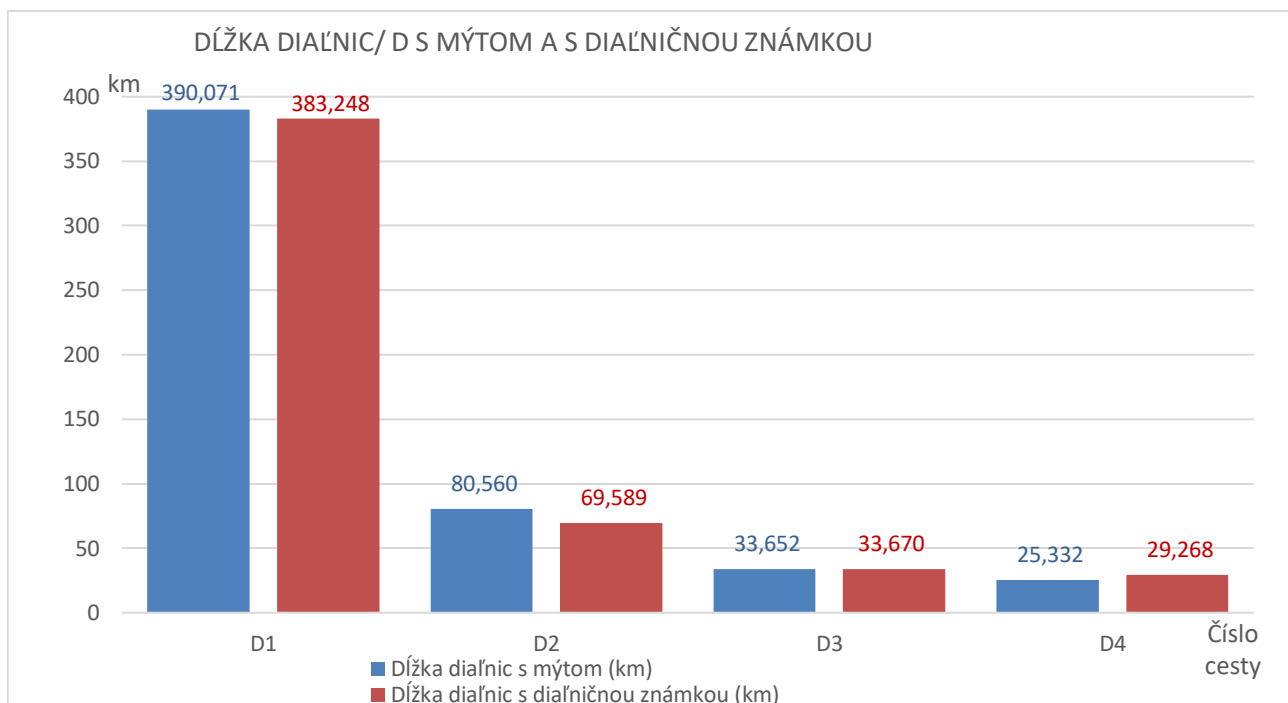
STAV CESTNEJ SIETE K: 01.01.2024

KRAJ	OKRES	Dĺžka D,C - mýto				Dĺžka D,C - diaľničná známka		
		DIAĽNICE/D	DIAĽNICE/R	CESTY I. TRIEDY	MÝTO - SPOLU	DIAĽNICE/D	DIAĽNICE/R	D. ZNÁMKA - SPOLU
		[km]	[km]	[km]	[km]	[km]	[km]	[km]
TRNAVSKÝ KRAJ	Dunajská Streda		15,898	49,341	65,239		15,898	15,898
	Galanta		15,423	45,277	60,700		15,423	15,423
	Hlohovec	14,677		9,900	24,577	14,677		14,677
	Piešťany	19,808		11,726	31,534	19,808		19,808
	Senica	13,453		30,544	43,997	13,453		13,453
	Skalica	1,652		29,567	31,219	1,652		1,652
	Trnava	17,883	10,318	38,231	66,432	17,883	10,162	28,045
TRNAVSKÝ KRAJ SPOLU:		67,473	41,639	214,586	323,698	67,473	41,483	108,956
ŽILINSKÝ KRAJ	Bytča	9,350		19,061	28,411	9,350		9,350
	Čadca	20,908		22,543	43,451	20,926		20,926
	Dolný Kubín		5,729	39,495	45,224			
	Kysucké Nové Mesto			9,569	9,569			
	Liptovský Mikuláš	44,829		57,539	102,368	44,829		44,829
	Martin	15,842	1,345	28,241	45,428	15,842	1,345	17,187
	Námestovo			17,177	17,177			
	Ružomberok	2,967		39,199	42,166	2,967		2,967
	Turčianske Teplice		4,197	31,149	35,346			
	Tvrdošín		7,770	10,724	18,494			
	Žilina	25,508		45,369	70,877	25,508		25,508
ŽILINSKÝ KRAJ SPOLU:		119,404	19,041	320,066	458,511	119,422	1,345	120,767
SR - SPOLU		529,615	301,309	2 218,271	3 049,195	515,775	253,212	768,987

DĚŽKY ÚSEKOV SPOPLATNENÝCH DIAĽNIC NA ÚZEMÍ SR



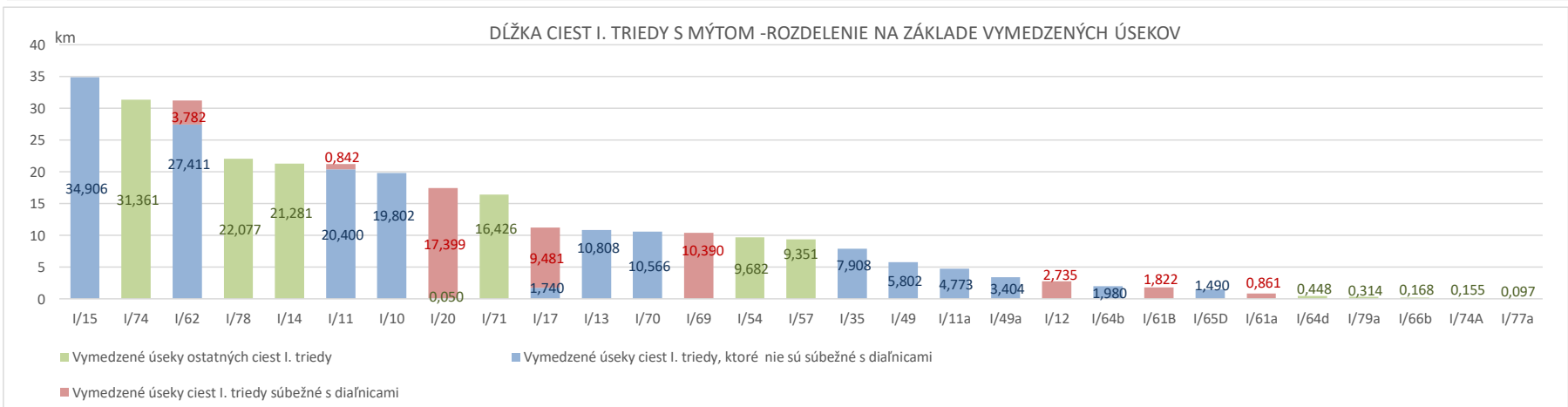
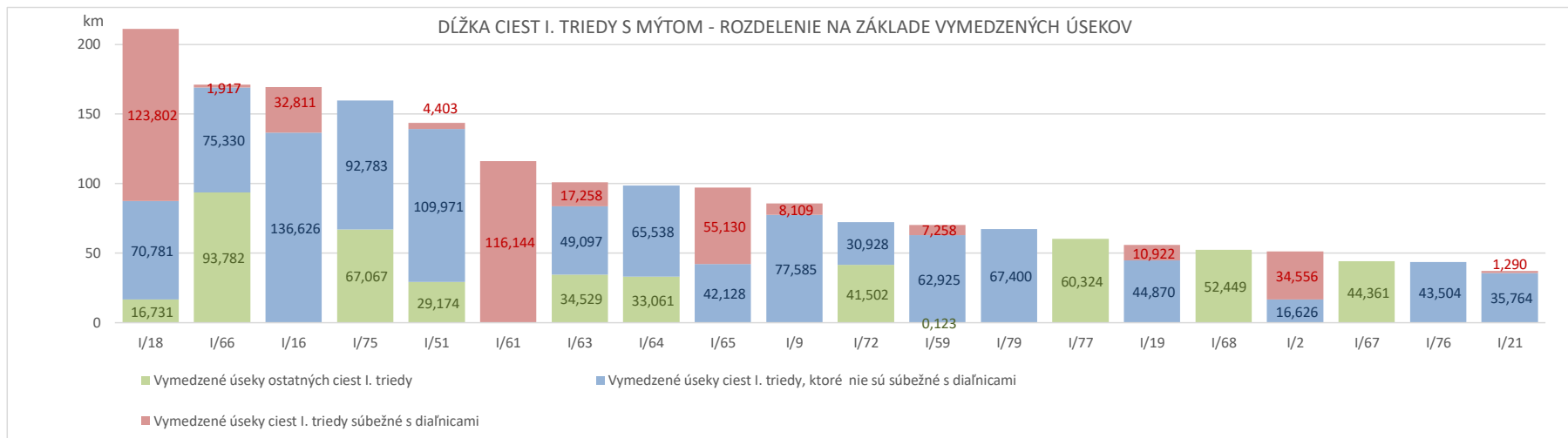
STAV CESTNEJ SIETE K: 01.01.2024



DĹŽKY ÚSEKOV SPOPLATNENÝCH MÝTOM CESTY I. TRIEDY NA ÚZEMÍ SR



STAV CESTNEJ SIETE K: 01.01.2024



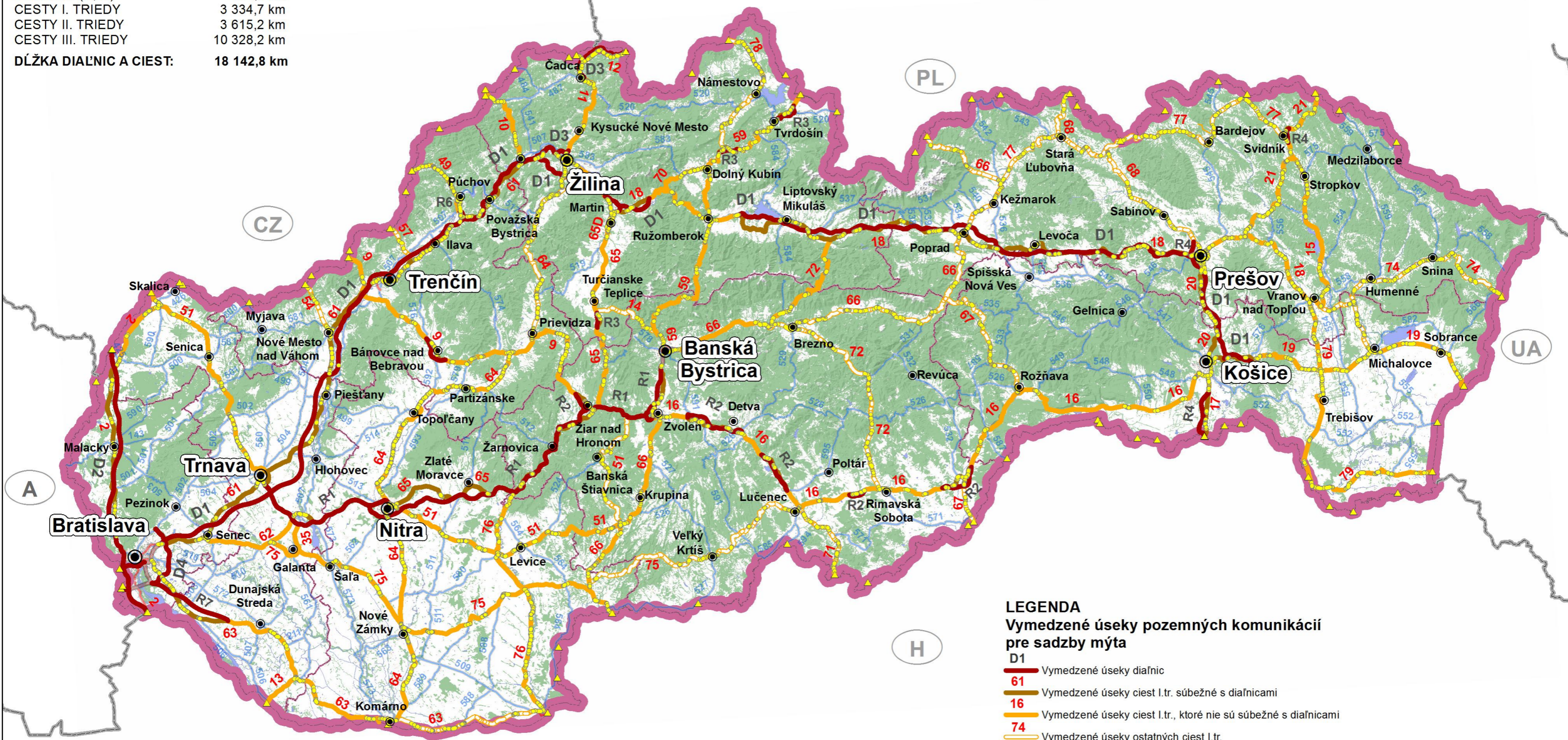
Stav cestnej siete k 1.1.2024

Základné údaje o cestnej sieti

Stav k 1.1.2024

Dĺžka diaľnic a ciest:

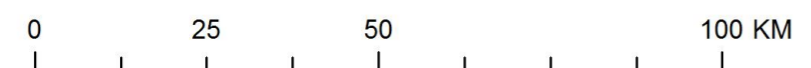
DIAĽNICE (D, R)	864,6 km
CESTY I. TRIEDY	3 334,7 km
CESTY II. TRIEDY	3 615,2 km
CESTY III. TRIEDY	10 328,2 km
DĹŽKA DIAĽNIC A CIEST:	18 142,8 km



LEGENDA
Vymedzené úseky pozemných komunikácií pre sadzby mýta

- D1** Vymedzené úseky diaľnic
- 61** Vymedzené úseky ciest I.tr. súbežné s diaľnicami
- 16** Vymedzené úseky ciest I.tr., ktoré nie sú súbežné s diaľnicami
- 74** Vymedzené úseky ostatných ciest I.tr.
- Úseky ciest v intraviláne

1:1 000 000

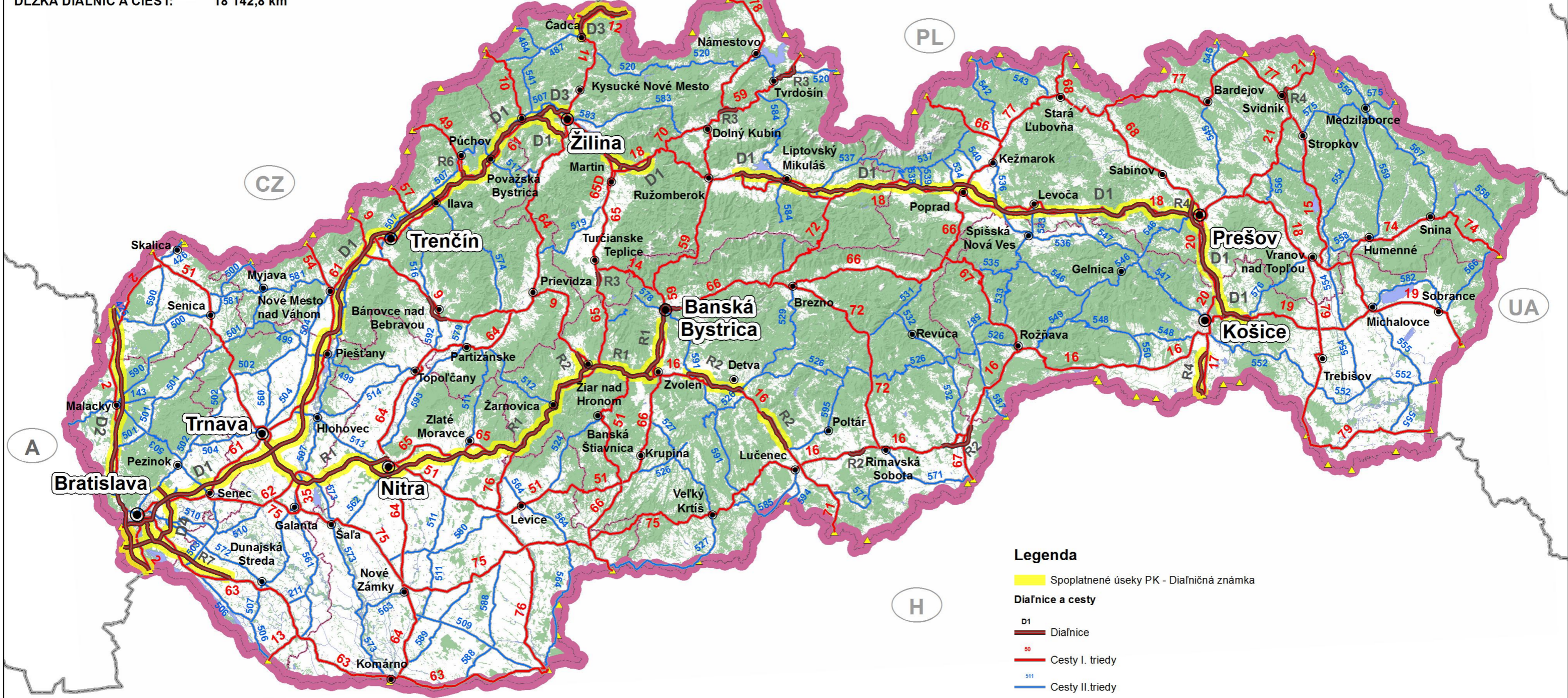


Stav cestnej siete k 1.1.2024

Základné údaje o cestnej sieti
Stav k 1.1.2024

Dĺžka diaľnic a ciest:

DIAĽNICE (D, R)	864,6 km
CESTY I. TRIEDY	3 334,7 km
CESTY II. TRIEDY	3 615,2 km
CESTY III. TRIEDY	10 328,2 km
DĹŽKA DIAĽNIC A CIEST:	18 142,8 km



Legenda

Spoplatnené úseky PK - Diaľničná známka

Diaľnice a cesty

D1
Diaľnice

50
Cesty I. triedy

511
Cesty II. triedy

1:1 000 000

