

Odbor cestnej databanky - 2100

Krajské mestá – dĺžky a plochy vozoviek diaľnic a ciest

Stav cestnej siete k: 1.1.2026

BRATISLAVA, 2026

DĹŽKY A PLOCHY VOZOVIEK POZEMÝCH KOMUNIKÁCIÍ

v členení podľa miest

MESTO : BRATISLAVA

Stav k 1.1.2026

TRIEDA PK	Dĺžka vozovky (m)[1]	Plocha vozovky (m^2)[1]
Diaľnica/ D	4 569	39 037
Cesta I. triedy	78 711	836 122
Cesta II. triedy	42 247	424 888
Cesta III. triedy	9 297	66 887
Celkový súčet	**134 824**	**1 366 933**

TRIEDA PK	Číslo PK	Dĺžka vozovky (m)[1]	Plocha vozovky (m^2)[1]
Diaľnica/D	D1	2 706	24 809
	D2	943	6 757
	D4	636	5 238
Diaľnica/R	R7	284	2 234
Diaľnica		**4 569**	**39 037**
Cesta I. triedy	I/2	47 547	495 537
	I/61	22 319	227 679
	I/63	8 845	112 907
Cesta I. triedy		**78 711**	**836 122**
Cesta II. triedy	II/120	1 682	13 701
	II/502	17 411	157 191
	II/505	8 782	98 775
	II/572	14 372	155 221
Cesta II. triedy		**42 247**	**424 888**
Cesta III. triedy	III/1015	2 030	15 874
	III/1020	3 503	24 450
	III/1030	1 770	11 957
	III/1082	1 994	14 607
Cesta III. triedy		**9 297**	**66 887**
Celkový súčet		**134 824**	**1 366 933**

Poznámky

1.)Ako „ohraničenie pozemných komunikácií“ v jednotlivých mestách pre výpočet dĺžok a plôch vozoviek boli využité dopravné značky 305,306 – začiatok a koniec obce,resp. jej mestskej časti.

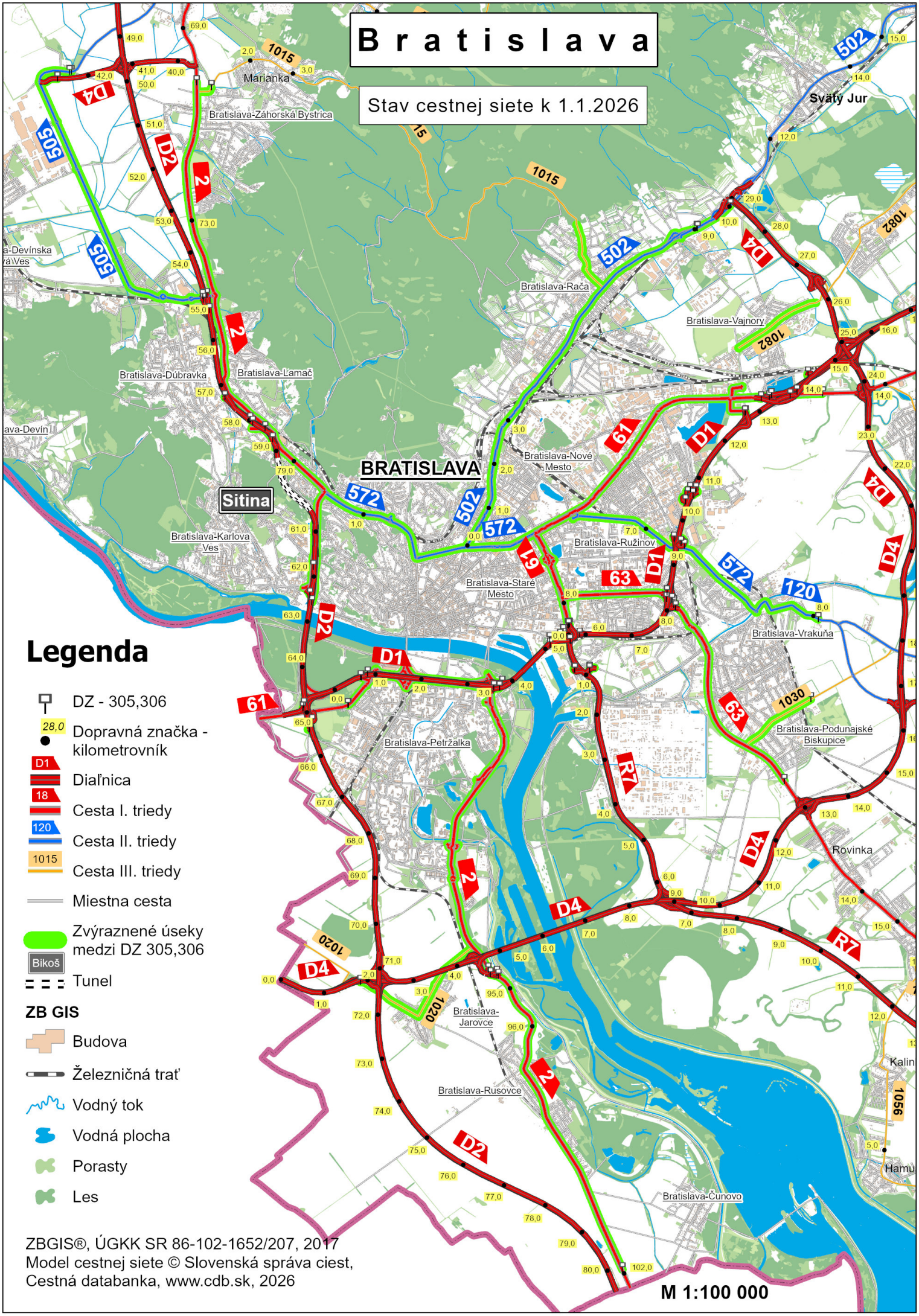
Bratislava
Stav cestnej siete k 1.1.2026
BRATISLAVA
Sitina
Marianka
Bratislava-Záhorská Bystrica
Bratislava-Dúbravka
Bratislava-Lamač
Bratislava-Karlova Ves
Bratislava-Devín
Bratislava-Staré Mesto
Bratislava-Nové Mesto
Bratislava-Ružinov
Bratislava-Vrakuňa
Bratislava-Podunajské Biskupice
Bratislava-Petržalka
Bratislava-Jarovce
Bratislava-Rusovce
Bratislava-Čunovo
Bratislava-Vajnory
Bratislava-Rača
Svätý Jur
Rovinka
Kalinkovo
Hamuliakovo
Legenda
DZ - 305,306
Dopravná značka - kilometrovník
Diaľnica
Cesta I. triedy
Cesta II. triedy
Cesta III. triedy
Miestna cesta
Zvýraznené úseky medzi DZ 305,306
Tunel
ZB GIS
Budova
Železničná trať
Vodný tok
Vodná plocha
Porasty
Les
ZBGIS®, ÚGKK SR 86-102-1652/207, 2017
Model cestnej siete © Slovenská správa ciest,
Cestná databanka, www.cdb.sk, 2026
M 1:100 000

DĹŽKY A PLOCHY VOZOVIEK POZEMÝCH KOMUNIKÁCIÍ

v členení podľa miest

MESTO : BANSKÁ BYSTRICA

Stav k 1.1.2026

TRIEDA PK	Dĺžka vozovky (m) [1]	Plocha vozovky (m^2) [1]
Diaľnica/ R	3 674	29 196
Cesta I. triedy	10 260	129 032
Cesta II. triedy	4 544	36 681
Cesta III. triedy	18 288	166 928
Celkový súčet	**36 766**	**361 837**

TRIEDA PK	Číslo PK	Dĺžka vozovky (m) [1]	Plocha vozovky (m^2) [1]
Diaľnica/R	R1	3 674	29 196
Diaľnica/R		**3 674**	**29 196**
Cesta I. triedy	I/59	3 506	49 049
	I/66	6 754	79 984
Cesta I. triedy		**10 260**	**129 032**
Cesta II. triedy	II/578	3 046	23 008
	II/591	1 498	13 673
Cesta II. triedy		**4 544**	**36 681**
Cesta III. triedy	III/2414	150	975
	III/2415	7 467	78 896
	III/2416	2 019	13 149
	III/2418	1 569	10 301
	III/2419	1 595	12 102
	III/2420	785	5 260
	III/2421	1 280	7 680
	III/2432	3 423	38 565
Cesta III. triedy		**18 288**	**166 928**
Celkový súčet		**36 766**	**361 837**

Poznámky

1.)Ako „ohraničenie pozemných komunikácií“ v jednotlivých mestách pre výpočet dĺžok a plôch vozoviek boli využité dopravné značky 305,306 – začiatok a koniec obce,resp. jej mestskej časti.

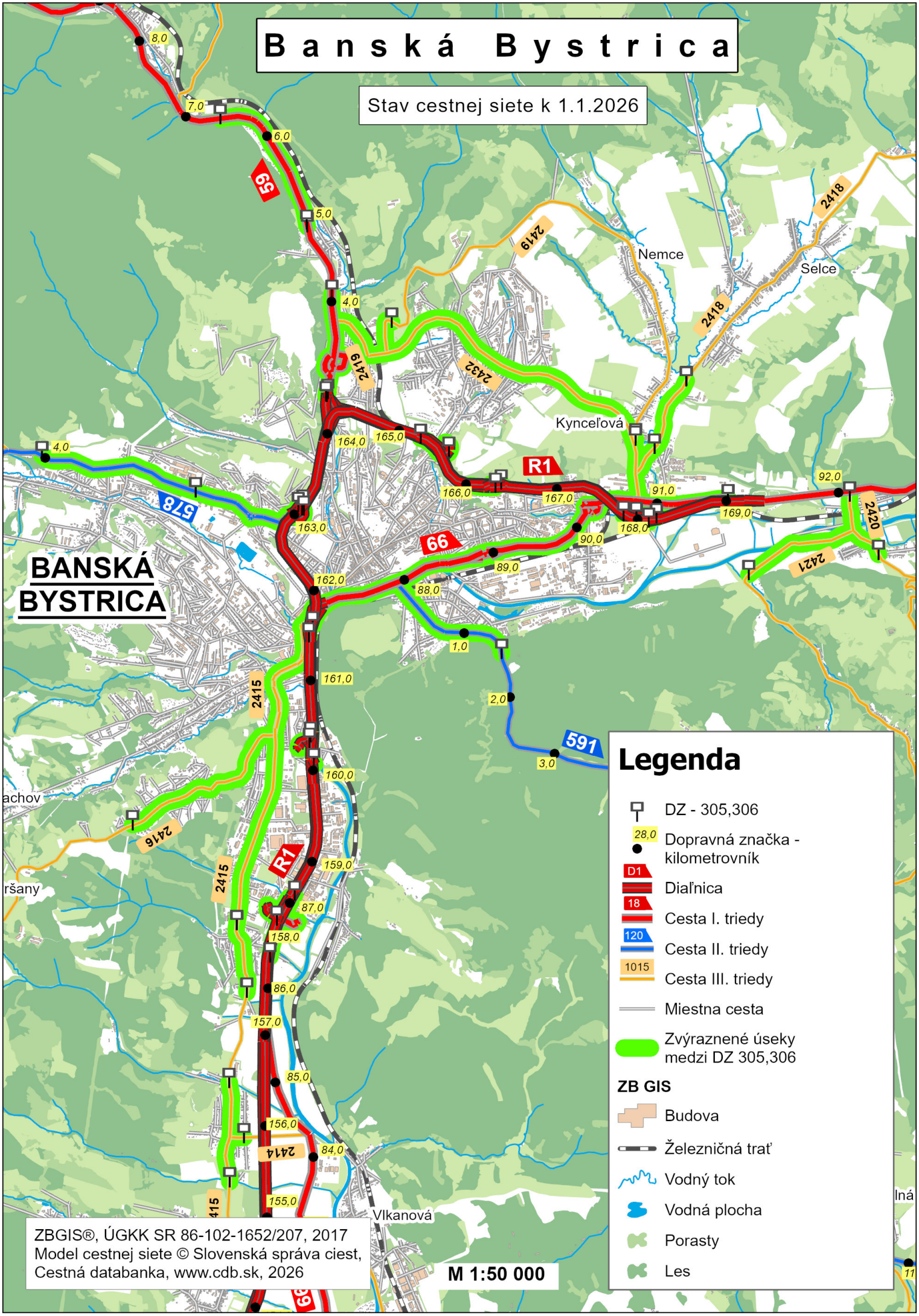
Banská Bystrica
Stav cestnej siete k 1.1.2026
BANSKÁ BYSTRICA
Nemce
Selce
Kynceľová
Vlkanová
Legenda
DZ - 305,306
Dopravná značka - kilometrovník
Diaľnica
Cesta I. triedy
Cesta II. triedy
Cesta III. triedy
Miestna cesta
Zvýraznené úseky medzi DZ 305,306
ZB GIS
Budova
Železničná trať
Vodný tok
Vodná plocha
Porasty
Les
M 1:50 000
ZBGIS®, ÚGKK SR 86-102-1652/207, 2017
Model cestnej siete © Slovenská správa ciest,
Cestná databanka, www.cdb.sk, 2026

DĹŽKY A PLOCHY VOZOVIEK POZEMÝCH KOMUNIKÁCIÍ

v členení podľa miest

MESTO : KOŠICE

Stav k 1.1.2026

TRIEDA PK	Dĺžka vozovky (m)[1]	Plocha vozovky (m^2)[1]
Cesta I. triedy	42 259	440 764
Cesta II. triedy	10 261	113 633
Cesta III. triedy	12 775	105 436
Celkový súčet	**65 295**	**659 834**

TRIEDA PK	Číslo PK	Dĺžka vozovky (m)[1]	Plocha vozovky (m^2)[1]
Cesta I. triedy	I/16	24 025	251 508
	I/17	5 203	50 028
	I/19	4 506	48 834
	I/20	8 525	90 394
Cesta I. triedy		**42 259**	**440 764**
Cesta II. triedy	II/547	5 475	65 502
	II/552	4 786	48 131
Cesta II. triedy		**10 261**	**113 633**
Cesta III. triedy	III/3390	2 171	16 733
	III/3391	2 319	17 835
	III/3400	264	2 403
	III/3402	1 136	7 384
	III/3403	3 236	31 246
	III/3404	1 624	10 248
	III/3405	1 630	17 069
	III/3410	395	2 519
Cesta III. triedy		**12 775**	**105 436**
Celkový súčet		**65 295**	**659 834**

Poznámky

1.)Ako „ohraničenie pozemných komunikácií“ v jednotlivých mestách pre výpočet dĺžok a plôch vozoviek boli využité dopravné značky 305,306 – začiatok a koniec obce,resp. jej mestskej časti.

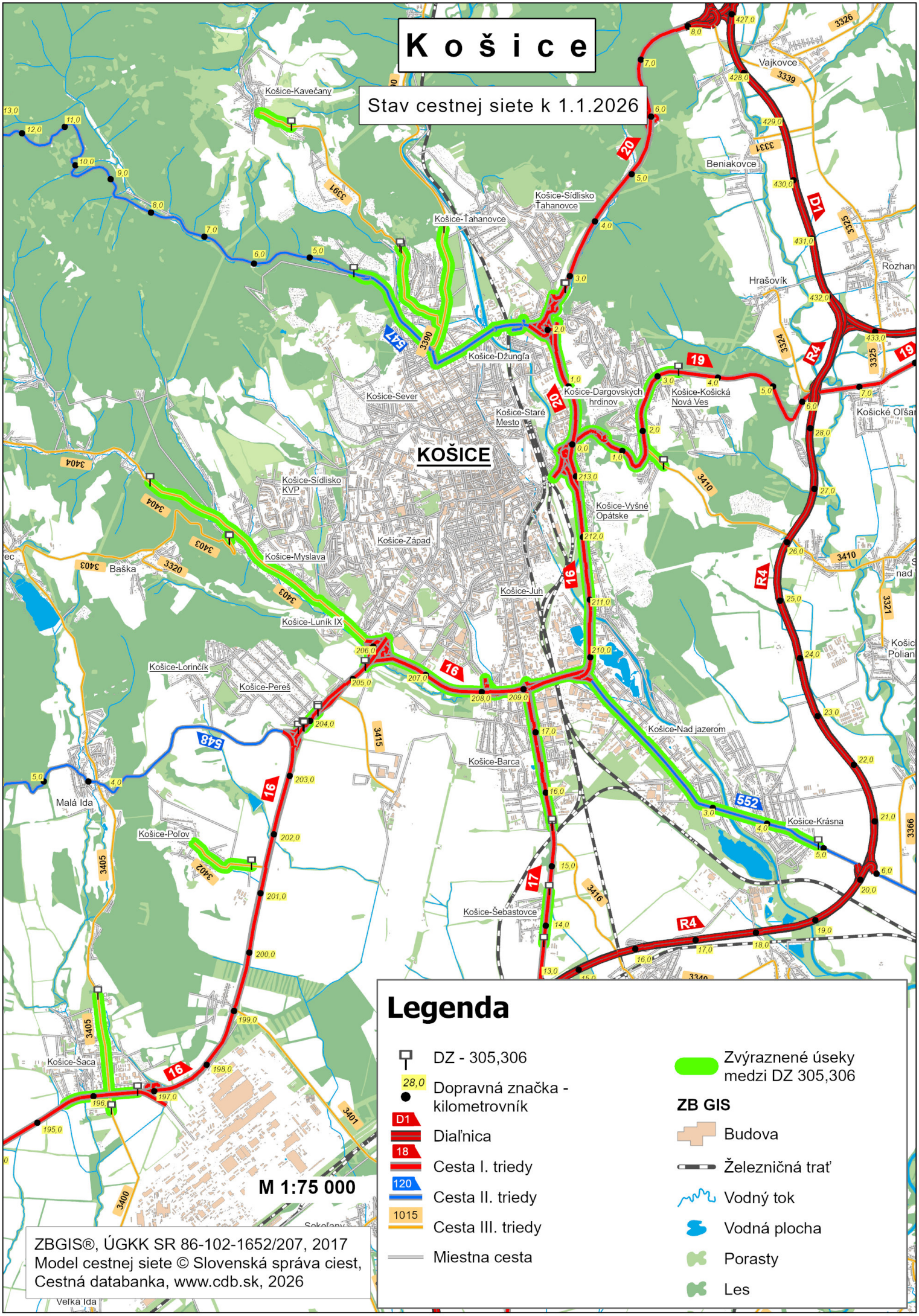
Košice
Stav cestnej siete k 1.1.2026
KOŠICE
Košice-Kavečany
Košice-Ťahanovce
Košice-Sídlisko Ťahanovce
Košice-Džungľa
Košice-Sever
Košice-Staré Mesto
Košice-Dargovských hrdinov
Košice-Košická Nová Ves
Košice-Sídlisko KVP
Košice-Západ
Košice-Myslava
Košice-Vyšné Opátske
Košice-Juh
Košice-Luník IX
Košice-Lorinčík
Košice-Pereš
Košice-Nad jazerom
Košice-Barca
Košice-Krásna
Košice-Poľov
Košice-Šebastovce
Košice-Šaca
Vajkovce
Beniakovce
Hrašovík
Rozhan
Košické Oľšan
Baška
Malá Ida
Veľká Ida
M 1:75 000
Legenda
DZ - 305,306
Dopravná značka - kilometrovník
Diaľnica
Cesta I. triedy
Cesta II. triedy
Cesta III. triedy
Miestna cesta
Zvýraznené úseky medzi DZ 305,306
ZB GIS
Budova
Železničná trať
Vodný tok
Vodná plocha
Porasty
Les
ZBGIS®, ÚGKK SR 86-102-1652/207, 2017
Model cestnej siete © Slovenská správa ciest,
Cestná databanka, www.cdb.sk, 2026

DĹŽKY A PLOCHY VOZOVIEK POZEMÝCH KOMUNIKÁCIÍ

v členení podľa miest

MESTO : NITRA

Stav k 1.1.2026

TRIEDA PK	Dĺžka vozovky (m)[1]	Plocha vozovky (m^2)[1]
Diaľnica/ R	48	516
Cesta I. triedy	18 190	194 806
Cesta II. triedy	2 204	21 832
Cesta III. triedy	7 329	55 843
Celkový súčet	**27 771**	**272 997**

TRIEDA PK	Číslo PK	Dĺžka vozovky (m)[1]	Plocha vozovky (m^2)[1]
Diaľnica/R	R1	48	516
Diaľnica/R		**48**	**516**
Cesta I. triedy	I/51	3 688	40 387
	I/64	13 445	144 023
	I/65	1 057	10 396
Cesta I. triedy		**18 190**	**194 806**
Cesta II. triedy	II/562	2 204	21 832
Cesta II. triedy		**2 204**	**21 832**
Cesta III. triedy	III/1640	834	5 867
	III/1641	3 725	29 785
	III/1661	1 722	12 869
	III/1674	1 048	7 322
Cesta III. triedy		**7 329**	**55 843**
Celkový súčet		**27 771**	**272 997**

Poznámky

1.)Ako „ohraničenie pozemných komunikácií“ v jednotlivých mestách pre výpočet dĺžok a plôch vozoviek boli využité dopravné značky 305,306 – začiatok a koniec obce,resp. jej mestskej časti.

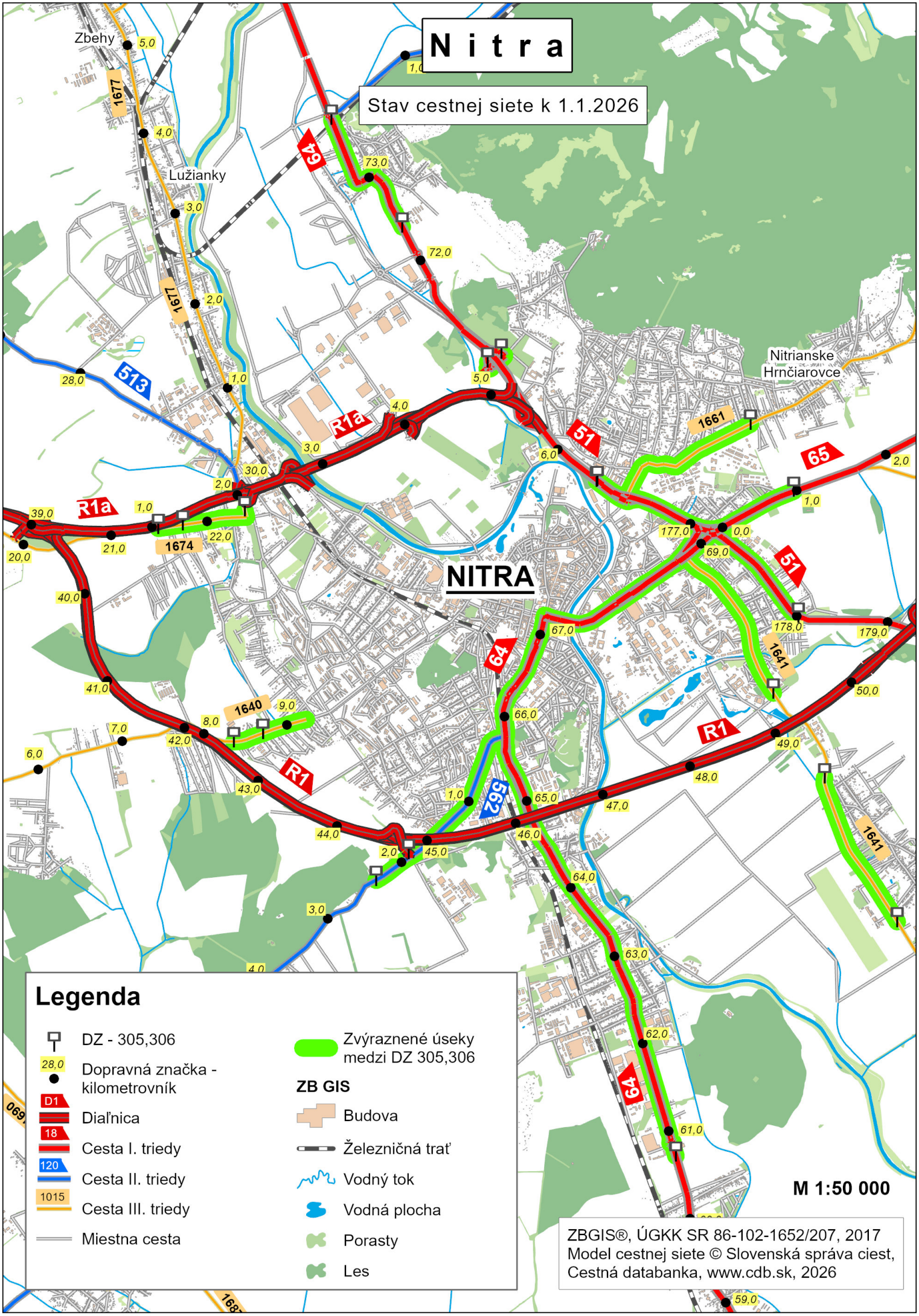
Nitra
Stav cestnej siete k 1.1.2026
NITRA
Zbehy
Lužianky
Nitrianske Hrnčiarovce
Legenda
DZ - 305,306
Dopravná značka - kilometrovník
Diaľnica
Cesta I. triedy
Cesta II. triedy
Cesta III. triedy
Miestna cesta
Zvýraznené úseky medzi DZ 305,306
ZB GIS
Budova
Železničná trať
Vodný tok
Vodná plocha
Porasty
Les
M 1:50 000
ZBGIS®, ÚGKK SR 86-102-1652/207, 2017
Model cestnej siete © Slovenská správa ciest, Cestná databanka, www.cdb.sk, 2026

DĹŽKY A PLOCHY VOZOVIEK POZEMÝCH KOMUNIKÁCIÍ

v členení podľa miest

MESTO : PREŠOV

Stav k 1.1.2026

TRIEDA PK	Dĺžka vozovky (m)[1]	Plocha vozovky (m^2)[1]
Diaľnica	1 016	7 583
Cesta I. triedy	30 459	331 120
Cesta II. triedy	1 209	9 567
Cesta III. triedy	9 185	77 142
Celkový súčet	**41 869**	**425 411**

TRIEDA PK	Číslo PK	Dĺžka vozovky (m)[1]	Plocha vozovky (m^2)[1]
Diaľnica/D	D1	879	6 741
Diaľnica/R	R4	137	842
Diaľnica		**1 016**	**7 583**
Cesta I. triedy	I/18	7 643	100 531
	I/20	8 644	90 892
	I/68	14 172	139 697
Cesta I. triedy		**30 459**	**331 120**
Cesta II. triedy	II/546	1 209	9 567
Cesta II. triedy		**1 209**	**9 567**
Cesta III. triedy	III/3431	1 875	13 135
	III/3432	1 181	8 301
	III/3439	461	2 766
	III/3440	2 738	27 393
	III/3441	731	4 399
	III/3450	2 199	21 148
Cesta III. triedy		**9 185**	**77 142**
Celkový súčet		**41 869**	**425 411**

Poznámky

1.)Ako „ohraničenie pozemných komunikácií“ v jednotlivých mestách pre výpočet dĺžok a plôch vozoviek boli využité dopravné značky 305,306 – začiatok a koniec obce,resp. jej mestskej časti.

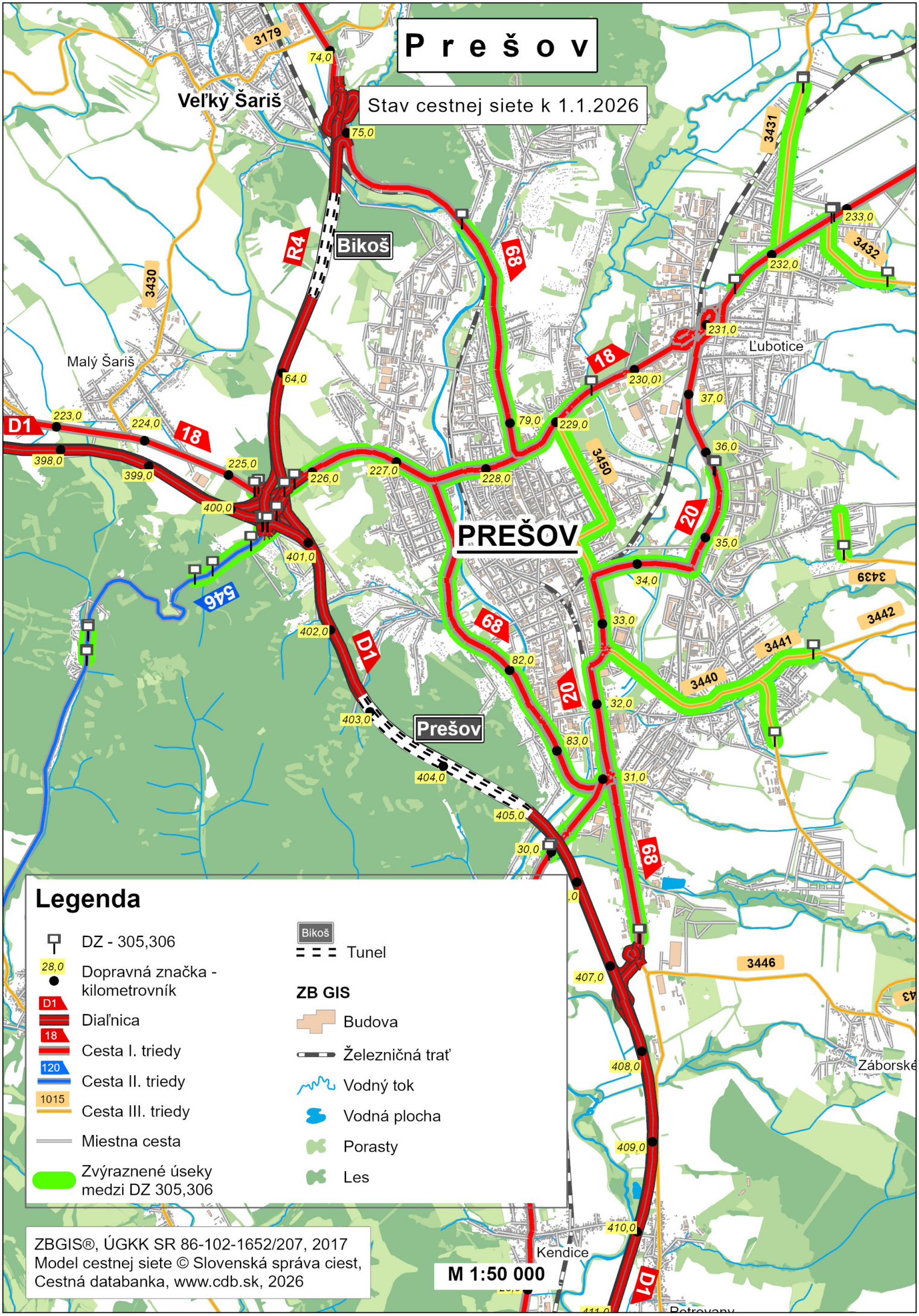
Prešov
Stav cestnej siete k 1.1.2026
Veľký Šariš
Malý Šariš
Bikoš
Ľubotice
PREŠOV
Prešov
Kendice
Záborské
Legenda
DZ - 305,306
Dopravná značka - kilometrovník
Diaľnica
Cesta I. triedy
Cesta II. triedy
Cesta III. triedy
Miestna cesta
Zvýraznené úseky medzi DZ 305,306
Tunel
ZB GIS
Budova
Železničná trať
Vodný tok
Vodná plocha
Porasty
Les
ZBGIS®, ÚGKK SR 86-102-1652/207, 2017
Model cestnej siete © Slovenská správa ciest, Cestná databanka, www.cdb.sk, 2026
M 1:50 000

DĹŽKY A PLOCHY VOZOVIEK POZEMÝCH KOMUNIKÁCIÍ

v členení podľa miest

MESTO : TRENČÍN

Stav k 1.1.2026

TRIEDA PK	Dĺžka vozovky (m)[1]	Plocha vozovky (m^2)[1]
Cesta I. triedy	17 173	188 209
Cesta II. triedy	6 259	64 535
Cesta III. triedy	18 312	120 949
Celkový súčet	**41 744**	**373 693**

TRIEDA PK	Číslo PK	Dĺžka vozovky (m)[1]	Plocha vozovky (m^2)[1]
Cesta I. triedy	I/61	11 958	131 601
	I/61a	5 215	56 608
Cesta I. triedy		**17 173**	**188 209**
Cesta II. triedy	II/507	6 259	64 535
Cesta II. triedy		**6 259**	**64 535**
Cesta III. triedy	III/1870	2 401	15 365
	III/1871	1 449	9 437
	III/1872	5 584	33 763
	III/1873	551	3 031
	III/1879	1 600	10 980
	III/1880	2 279	16 796
	III/1881	2 062	14 584
	III/1885	2 386	16 994
Cesta III. triedy		**18 312**	**120 949**
Celkový súčet		**41 744**	**373 693**

Poznámky

1.)Ako „ohraničenie pozemných komunikácií“ v jednotlivých mestách pre výpočet dĺžok a plôch vozoviek boli využité dopravné značky 305,306 – začiatok a koniec obce,resp. jej mestskej časti.

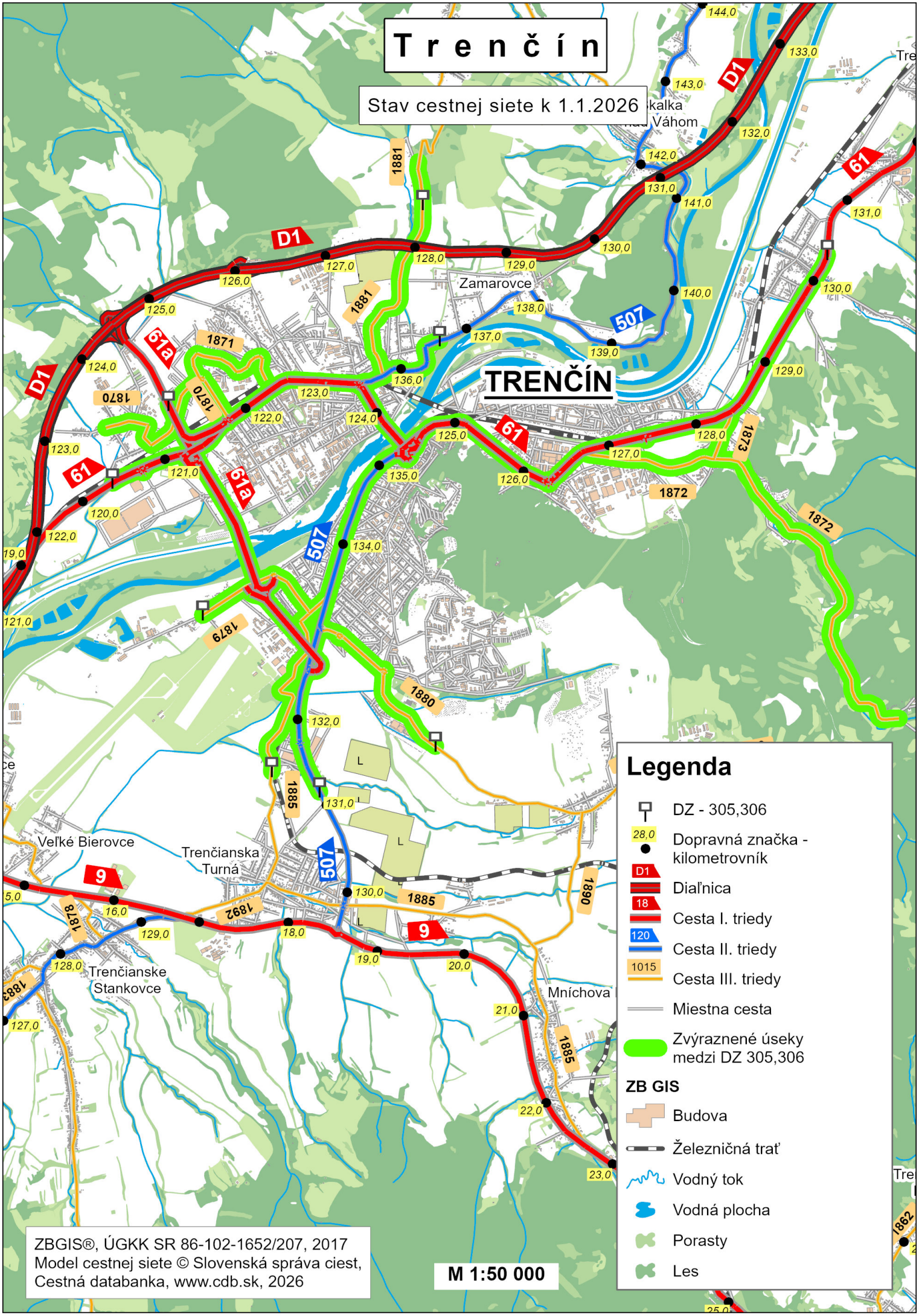

Trenčín
Stav cestnej siete k 1.1.2026
TRENČÍN
Zamarovce
Veľké Bierovce
Trenčianska Turná
Trenčianske Stankovce
Mníchova
Legenda
DZ - 305,306
Dopravná značka - kilometrovník
Diaľnica
Cesta I. triedy
Cesta II. triedy
Cesta III. triedy
Miestna cesta
Zvýraznené úseky medzi DZ 305,306
ZB GIS
Budova
Železničná trať
Vodný tok
Vodná plocha
Porasty
Les
M 1:50 000
ZBGIS®, ÚGKK SR 86-102-1652/207, 2017
Model cestnej siete © Slovenská správa ciest,
Cestná databanka, www.cdb.sk, 2026

DĹŽKY A PLOCHY VOZOVIEK POZEMÝCH KOMUNIKÁCIÍ

v členení podľa miest

MESTO : TRNAVA

Stav k 1.1.2026

TRIEDA PK	Dĺžka vozovky (m)[1]	Plocha vozovky (m^2)[1]
Diaľnica	849	8 555
Cesta I. triedy	4 668	46 138
Cesta II. triedy	3 709	33 142
Cesta III. triedy	5 598	46 485
Celkový súčet	**14 824**	**134 320**

TRIEDA PK	Číslo PK	Dĺžka vozovky (m)[1]	Plocha vozovky (m^2)[1]
Diaľnica/R	R1	849	8 555
Diaľnica		**849**	**8 555**
Cesta I. triedy	I/51	193	1 248
	I/61	4 475	44 890
Cesta I. triedy		**4 668**	**46 138**
Cesta II. triedy	II/504	3 582	31 486
	II/560	127	1 656
Cesta II. triedy		**3 709**	**33 142**
Cesta III. triedy	III/1279	2 487	21 091
	III/1287	1 467	13 093
	III/1295	1 289	9 704
	III/1299	355	2 598
Cesta III. triedy		**5 598**	**46 485**
Celkový súčet		**14 824**	**134 320**

Poznámky

1.)Ako „ohraničenie pozemných komunikácií“ v jednotlivých mestách pre výpočet dĺžok a plôch vozoviek boli využité dopravné značky 305,306 – začiatok a koniec obce,resp. jej mestskej časti.

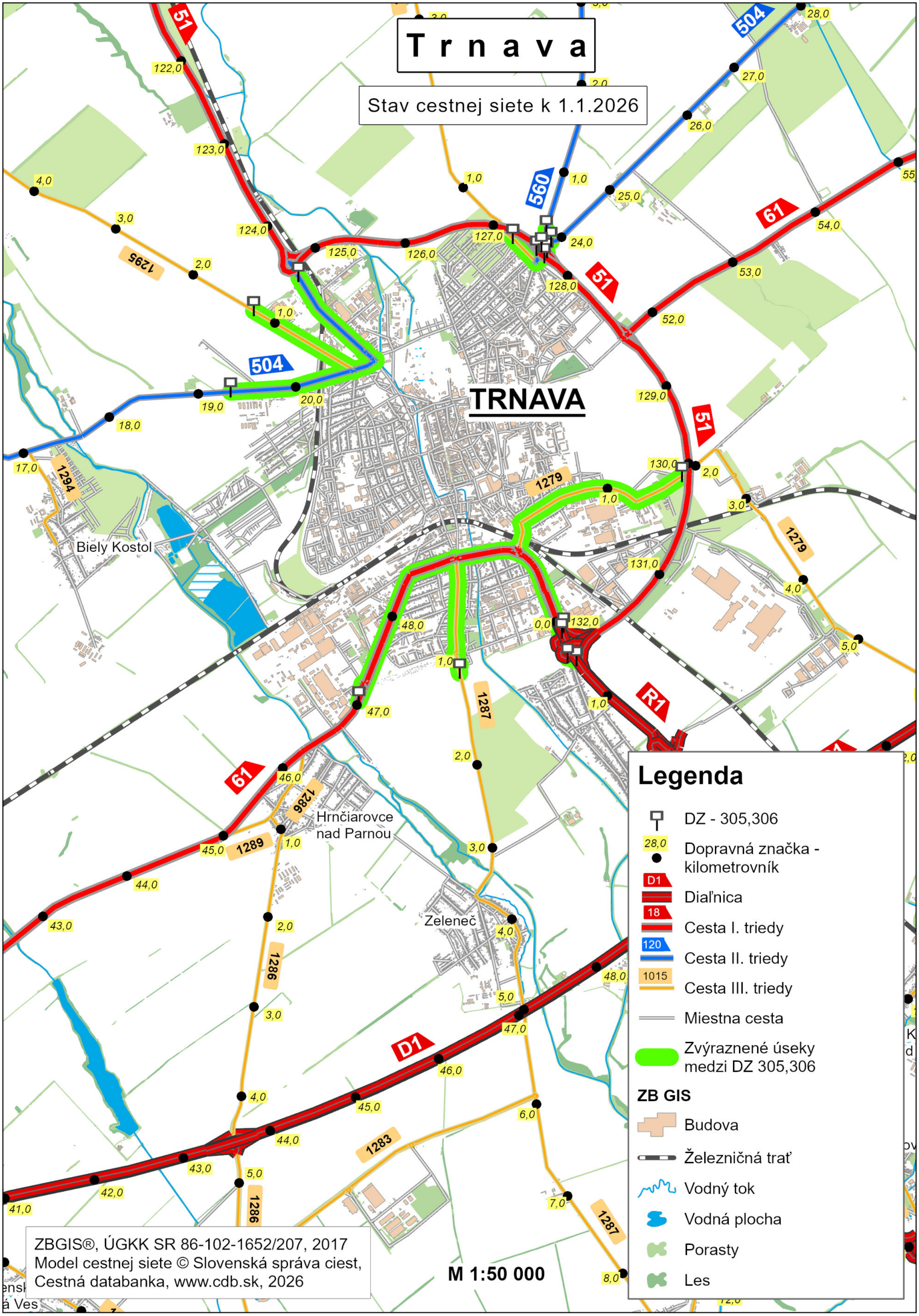
Trnava
Stav cestnej siete k 1.1.2026
TRNAVA
Biely Kostol
Hrnčiarovce nad Parnou
Zeleneč
Legenda
DZ - 305,306
Dopravná značka - kilometrovník
Diaľnica
Cesta I. triedy
Cesta II. triedy
Cesta III. triedy
Miestna cesta
Zvýraznené úseky medzi DZ 305,306
ZB GIS
Budova
Železničná trať
Vodný tok
Vodná plocha
Porasty
Les
ZBGIS®, ÚGKK SR 86-102-1652/207, 2017
Model cestnej siete © Slovenská správa ciest, Cestná databanka, www.cdb.sk, 2026
M 1:50 000

DĹŽKY A PLOCHY VOZOVIEK POZEMÝCH KOMUNIKÁCIÍ

v členení podľa miest

MESTO : ŽILINA

Stav k 1.1.2026

TRIEDA PK	Dĺžka vozovky (m)[1]	Plocha vozovky (m^2)[1]
Cesta I. triedy	38 179	376 543
Cesta II. triedy	4 596	37 624
Cesta III. triedy	15 476	111 808
Celkový súčet	**58 251**	**525 975**

TRIEDA PK	Číslo PK	Dĺžka vozovky (m)[1]	Plocha vozovky (m^2)[1]
Cesta I. triedy	I/11	2 896	28 021
	I/18	3 602	38 911
	I/60	19 874	193 863
	I/61	3 771	42 522
	I/64	5 893	52 312
	I/64b	1 898	18 140
	I/64c	245	2 774
Cesta I. triedy		**38 179**	**376 543**
Cesta II. triedy	II/507	2 356	18 504
	II/583	1 637	12 775
	II/583A	603	6 345
Cesta II. triedy		**4 596**	**37 624**
Cesta III. triedy	III/2070	4 588	29 960
	III/2083	613	4 333
	III/2084	2 763	22 409
	III/2085	3 896	25 289
	III/2089	439	2 916
	III/2099	2 270	19 646
	III/2100	907	7 256
Cesta III. triedy		**15 476**	**111 808**
Celkový súčet		**58 251**	**525 975**

Poznámky

1.)Ako „ohraničenie pozemných komunikácií" v jednotlivých mestách pre výpočet dĺžok a plôch vozoviek boli využité dopravné značky 305,306 – začiatok a koniec obce,resp. jej mestskej časti.

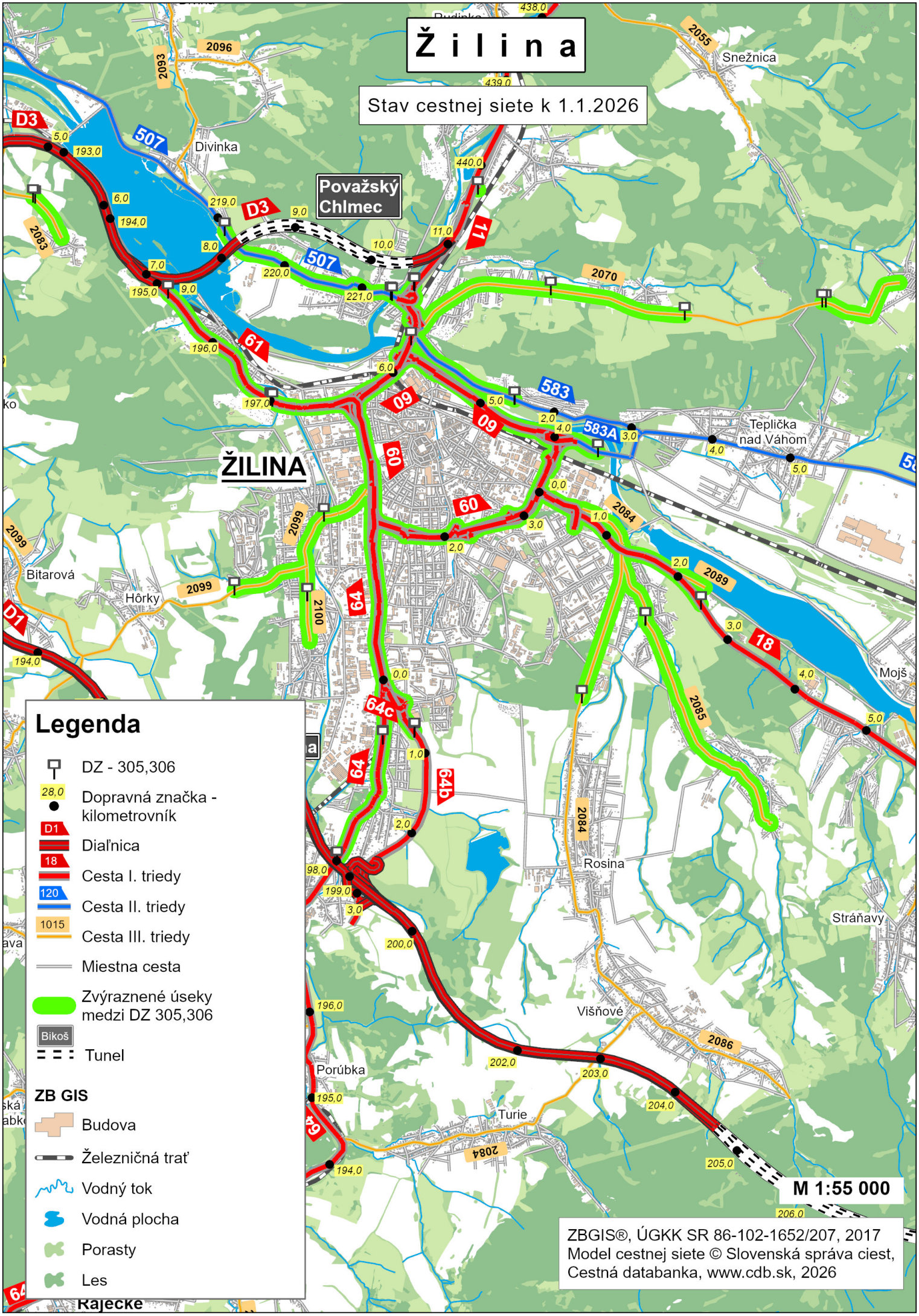
Ž i l i n a
Stav cestnej siete k 1.1.2026
ŽILINA
Považský Chlmec
Divinka
Snežnica
Teplička nad Váhom
Bitarová
Hôrky
Rosina
Mojš
Stráňavy
Višňové
Porúbka
Turie
Rajecké
M 1:55 000
Legenda
DZ - 305,306
Dopravná značka - kilometrovník
Diaľnica
Cesta I. triedy
Cesta II. triedy
Cesta III. triedy
Miestna cesta
Zvýraznené úseky medzi DZ 305,306
Bikoš
Tunel
ZB GIS
Budova
Železničná trať
Vodný tok
Vodná plocha
Porasty
Les
ZBGIS®, ÚGKK SR 86-102-1652/207, 2017
Model cestnej siete © Slovenská správa ciest, Cestná databanka, www.cdb.sk, 2026