



Odbor cestnej databanky - 2200

PREHĽAD ÚDAJOV O SIETI CESTNÝCH KOMUNIKÁCIÍ SR

Stav siete cestných komunikácií k: 1.1.2004

BRATISLAVA, 2004

OBSAH

NÁZOV	POČET STRÁN
PREHĽAD ÚDAJOV O SIETI CESTNÝCH KOMUNIKÁCIÍ NA ÚZEMÍ SR	2
ZÁKLADNÉ ÚDAJE O SIETI CESTNÝCH KOMUNIKÁCIÍ	
- v členení podľa vlastníka a správcu CK	1
- v členení podľa územia SR	9
ÚSEKY MEDZINÁRODNEJ CESTNEJ SIETE „E“	
- v členení podľa územia SR a vlastníkov/správčov CK	7
ÚSEKY MEDZINÁRODNEJ CESTNEJ SIETE „TEM“	
- v členení podľa územia SR a vlastníkov/správčov CK	4
ÚSEKY MEDZINÁRODNEJ CESTNEJ SIETE „TINA“	
- v členení podľa územia SR a vlastníkov/správčov CK	4
ÚSEKY CIEST PRE MOTOROVÉ VOZIDLÁ	
- v členení podľa územia SR a vlastníkov/správčov CK	1
SMEROVO ROZDELENÉ CESTNÉ KOMUNIKÁCIE	
- v členení podľa územia SR	2
- v členení podľa územia SR a triedy CK	9
- v členení podľa správčov a stredísk správy a údržby podľa územia	8
- v členení podľa územia SR a správcu CK	11
- v členení podľa správčov a stredísk správy a údržby	3
- v členení podľa správcu CK (stredisko) a okresu SR	7
SMEROVO ROZDELENÉ DIAĽNICE A DIAĽNIČNÉ PRIVÁDZAČE	
- v členení podľa kraja SR a správcu	1
DĹŽKY DIAĽNIC A CIEST NA ÚZEMÍ SR	
- v členení podľa územia SR vlastníkov/správčov CK	2
- v členení podľa vlastníkov/správčov a okresov SR	5
DĹŽKY CIEST II., III. TRIEDY NA ÚZEMÍ SAMOSPRÁVNEHO KRAJA	
- v členení podľa Samosprávneho kraja a prísl.správy a údržby	1
DĹŽKY DIAĽNIC A CIEST NA ÚZEMÍ SR	11
NEVYBUDOVANÉ ÚSEKY CIEST	
- v členení vlastníkov/správčov CK	2
VOZOVKY NA DIAĽNICIACH A PRIVÁDZAČOCH	
- v členení podľa územia SR	1
VOZOVKY NA CESTÁCH I., II. A III. TRIEDY	
- v členení podľa územia SR	9
VOZOVKY NA DIAĽNICIACH, CESTÁCH I., II. A III. TRIEDY	
- v členení podľa územia SR a vlastníkov/správčov CK	2
VOZOVKY NA CESTÁCH II., III. TRIEDY	
- v členení podľa Samosprávneho kraja a príslušnej správy a údržby	2

SPRACOVATEĽ:

SLOVENSKÁ SPRÁVA CIEST

Odbor cestnej databanky - 2200

Miletičova 19

826 19 Bratislava

telefón: 02/50255 432

fax: 02/55 56 82 68

Zodpovední za spracovanie: Ing. Alica Szébenyiová , CSc. kl. 388

Mária Loffayová kl. 451

Ing. Katarína Hrehová kl. 432

alica.szebenyiova@ssc.sk

maria.loffayova@ssc.sk

katarina.hrehova@ssc.sk

Údaje, ktoré sú obsahom tejto publikácie je možné použiť len s uvedením zdroja.

Rozmnožovanie obsahu tejto publikácie, ako aj jej jednotlivých častí, v pôvodnej alebo upravenej podobe je možné len s písomným súhlasom Slovenskej správy ciest.

SLOVENSKÁ REPUBLIKA

ZÁKLADNÉ ÚDAJE

ROZLOHA ÚZEMIA (km ²)	49 039
OBYVATEĽSTVO	5 378 951
HLAVNÉ MESTO	BRATISLAVA

CESTNÁ SIEŤ (km)

SLOVAK REPUBLIC

BASIC DATA

AREA (km ²)	
POPULATION	
CAPITAL	

ROAD NETWORK

ZÁKLADNÉ ÚDAJE O CESTNEJ SIETI BASIC DATA ABOUT THE ROAD NETWORK

DIAĽNICE V PREVÁDZKE - D1, D2, D4	313	MOTORWAYS OPERATED - D1, D2, D4
DIAĽNIČNÉ PRIVÁDZAČE	5	MOTORWAY FEEDERS
DĹŽKA CIEST	17 459	LENGTH OF ROADS
CESTY I. TRIEDY	3 335	1st CLASS ROADS
CESTY II. TRIEDY	3 729	2nd CLASS ROADS
CESTY III. TRIEDY	10 395	3rd CLASS ROADS
DĹŽKA CIEST A DIAĽNIC	17 777	LENGTH OF ROADS AND MOTORWAYS
CESTY PRE MOTOROVÉ VOZIDLÁ	66	EXPRESWAYS
MEDZINÁRODNÉ CESTY "E" (uvažované peáže)	1 535	INTERNATIONAL ROADS "E"
z toho: DIAĽNICE	309	thence: MOTORWAYS
CESTY	1 226	ROADS
MEDZINÁRODNÉ TRASY "TEM"	933	INTERNATIONAL ROUTES "TEM"
z toho: DIAĽNICE	309	thence: MOTORWAYS
CESTY	624	ROADS
KORIDORY "TINA"	930	"TINA" CORRIDORS
z toho: DIAĽNICE	313	thence: MOTORWAYS
CESTY	617	ROADS
HUSTOTA CESTNEJ SIETE		ROAD NETWORK DENSITY
km/tis. km ²	363	km/th. km ²
km/tis. obyvateľov	3,3	km/th. population

ZÁKLADNÉ ÚDAJE O MIESTNYCH KOMUNIKÁCIÁCH BASIC DATA ABOUT THE URBAN ROADS

MIESTNE KOMUNIKÁCIE	25 220	URBAN ROADS
HUSTOTA CESTNEJ SIETE		DENSITY
km/tis. km ²	514,3	km/th. km ²
km/tis. obyvateľov	4,7	km/th. population

CELKOM TOTAL

DĹŽKA CELKOM	42 997	TOTAL LENGTH
HUSTOTA		DENSITY
km/tis. km ²	876,8	km/th. km ²
km/tis. obyvateľov	8,0	km/th. population

Údaje o cestách a diaľniciach v správe štátu z evidencie CESTNEJ DATABANKY, SLOVENSKEJ SPRÁVY CIEST, so stavom siete cestných komunikácií k 01.01.2004.

Data about the roads administered by the state from the ROAD DATA BANK of the SLOVAK ROAD ADMINISTRATION, the road network status as of 01.01.2004.

Údaje o cestách v správe miest a obcí z "Ročenky dopravy 2002", Štatistického úradu Slovenskej republiky, stav k 31.12.2000.

Data about the roads administered by towns and communities from the "Year Book of Transport - 2002", the Statistical Office of the Slovak Republic, the status as of 31.12.2000.

Údaje o rozlohe územia a počte obyvateľov z WEB stránky Štatistického úradu Slovenskej republiky, stav v roku 2001.

Data about the area and population from the WEB page of the Statistical Office of the Slovak Republic, the status as in 2001.



ODBOR 2200 - CESTNÁ DATABANKA

PREHĽAD ÚDAJOV O SIETI CESTNÝCH KOMUNIKÁCIÍ NA ÚZEMÍ SLOVENSKEJ REPUBLIKY

SO STAVOM SIETE CESTNÝCH KOMUNIKÁCIÍ KU DŇU: 01.01.2004

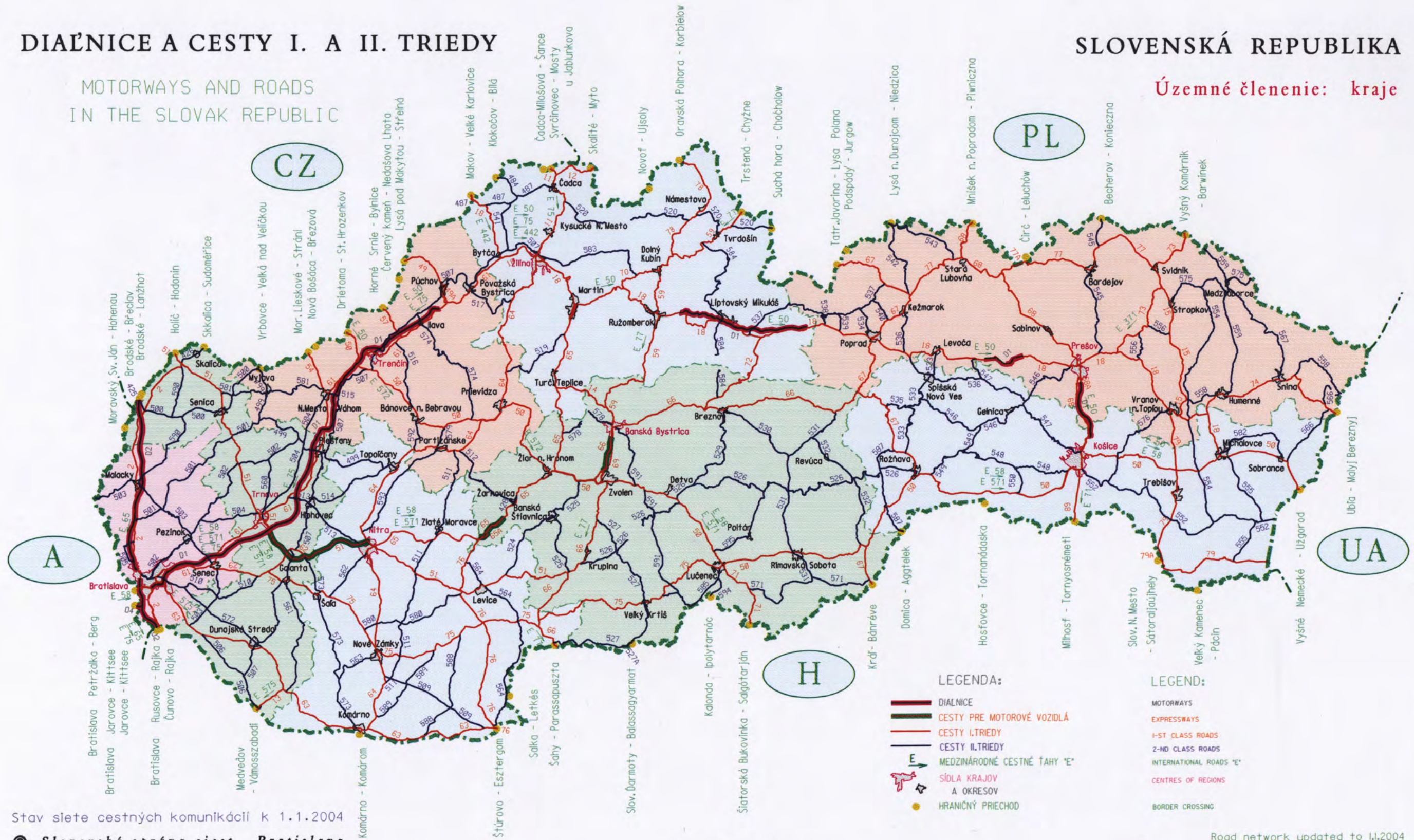
POČET OBYVATEĽOV:	5 378 951	ROZLOHA ÚZEMIA (km²):	49 039
MEDZINÁRODNÉ CESTY "E": 1 535,050 km <small>(dĺžka diaľnic a ciest, ktoré sú ich súčasťou)</small>		z toho: DIAL'NICE: 308,859 km CESTY: 1 226,191 km MIESTNE KOMUNIKÁCIE: 0,000 km	
MEDZINÁRODNÉ TRASY "TEM": 932,689 km <small>(dĺžka diaľnic a ciest, ktoré sú ich súčasťou)</small>		z toho: DIAL'NICE : 308,859 km CESTY: 623,830 km MIESTNE KOMUNIKÁCIE: 0,000 km	
KORIDORY "TINA" - celkom 929,501 km <small>(dĺžka diaľnic a ciest, ktoré sú ich súčasťou)</small>		z toho: DIAL'NICE : 312,785 km CESTY: 616,716 km MIESTNE KOMUNIKÁCIE: 0,000 km	
DIAL'NICE:	V PREVÁDZKE: 312,785 km	PLÁNOVANÉ: 356,000 km	
DIAL'NIČNÉ PRIVÁDZAČE: 5,410 km			
CESTY:	I. TRIEDY: 3 334,657 km	Z TOHO SMER. ROZDELENÉ:	253,07 km
	II. TRIEDY: 3 728,693 km	Z TOHO SMER. ROZDELENÉ:	57,838 km
	III. TRIEDY: 10 395,547 km	Z TOHO SMER. ROZDELENÉ:	13,039 km
SPOLU:	17 458,897 km	Z TOHO SMER. ROZDELENÉ:	323,947 km
HUSTOTA CESTNEJ SIETE: 0,363 km/km²		Z TOHO - DIAL'NICE: 0,006 km/km²	
		CESTY: 0,356 km/km²	
	3,305 km/tis. obyv.	Z TOHO - DIAL'NICE: 0,058 km/tis. obyv.	
		CESTY: 3,246 km/tis. obyv.	

DIAĽNICE A CESTY I. A II. TRIEDY

MOTORWAYS AND ROADS
IN THE SLOVAK REPUBLIC

SLOVENSKÁ REPUBLIKA

Územné členenie: kraje



Stav siete cestných komunikácií k 1.1.2004

© Slovenská správa ciest Bratislava
- Cestná databanka

Road network updated to 1.1.2004

SLOVAK ROAD ADMINISTRATION - Road Data Bank, 2004

- LEGENDA:
- DIAĽNICE
 - CESTY PRE MOTOROVÉ VOZIDLÁ
 - CESTY I. TRIEDY
 - CESTY II. TRIEDY
 - E MEDZINÁRODNÉ CESTNÉ ŤAHY "E"
 - SÍDLA KRAJOV A OKRESOV
 - HRANIČNÝ PRIECHOD

- LEGEND:
- MOTORWAYS
 - EXPRESSWAYS
 - 1-ST CLASS ROADS
 - 2-ND CLASS ROADS
 - INTERNATIONAL ROADS "E"
 - CENTRES OF REGIONS
 - BORDER CROSSING

ZÁKLADNÉ ÚDAJE O SIETI CESTNÝCH KOMUNIKÁCIÍ



- v členení podľa vlastníkov a správcov

STAV SIETE CESTNÝCH KOMUNIKÁCIÍ K: 01.01.2004

vlastník / správca	DIALNICE [km]	CESTY I. TRIEDY [km]	CESTY II. TRIEDY [km]	CESTY III. TRIEDY [km]	SPOLU [km]	CESTY, KTORÉ SÚ SÚČASŤOU:			CESTY PRE MOTOROVÉ VOZIDLÁ
						"E" ŤAHOV	TRÁS "TEM"	MULTIMODÁL-NÝCH A DOPLNKOVÝCH KORIDOROV "TINA"	
IVSC BRATISLAVA		840,951			840,951	126,338	16,178	16,178	
IVSC B.BYSTRICA		534,578			534,578	231,112	90,246	79,166	
IVSC KOŠICE		919,852			919,852	306,662	254,899	254,899	
IVSC ŽILINA		724,279			724,279	337,982	160,458	167,011	
SSÚR ČADCA		46,338			46,338	30,842	43,322	43,322	
SSÚR GALANTA		41,387			41,387	41,387			41,387
SSÚR KOŠICE		71,774			71,774	71,774	30,706	30,706	
SSÚR PÚCHOV	0,697	36,522			37,219	4,261	4,261	4,261	
SSÚR ŽARNOVICA		29,777			29,777	29,777			12,452
SSÚR ZVOLEN		33,625			33,625	29,249	14,948	14,301	12,029
SSÚD BRATISLAVA	47,828			1,760*	49,588	44,604	44,604	47,828	
SSÚD BEHÁROVCE	14,645	0,506*			15,151	14,645	14,645	14,645	
SSÚD LIPT. MIKULÁŠ	45,751				45,751	45,751	45,751	45,751	
SSÚD MALACKY	57,836	0,158*			57,994	57,836	57,836	57,836	
SSÚD PREŠOV	20,666				20,666	20,666	20,666	20,666	
SSÚD TRENČÍN	61,846	2,175*	0,278*		64,299	61,846	61,846	61,846	
SSÚD TRNAVA	61,386				61,386	61,386	61,386	61,386	
COLNÉ ÚZEMIE	2,130	2,762	1,346	2,046	8,284	2,993	2,291	2,5	
SPOLU:	312,785	3 284,684	1,625	3,806	3 602,899	1 519,111	924,043	922,302	65,868

* v technickej evidencii ako diaľničný privádzač

BRATISLAVSKÝ SK			178,939	332,738	511,677				
BANSKOBYSTRICKÝ SK			718,109	1852,294	2 570,403				
KOŠICKÝ SK			560,352	1382,436	1 942,788				
NITRIANSKY SK			500,223	1540,915	2 041,138				
PREŠOVSKÝ SK			523,921	1914,139	2 438,060				
TRENČIANSKY SK			349,562	1139,078	1 488,640				
TRNAVSKÝ SK			531,112	1057,946	1 589,058				
ŽILINSKÝ SK			308,026	1116,765	1 424,791				
MAGISTRÁT HL.M. SR BA		52,812	31,027	20,012	103,851	15,939	8,646	7,199	
SPRÁVA KOMUNIKÁCIÍ KE			26,076	37,178	63,254				
OBEC				0,471	0,471				
SPOLU:		52,812	3 727,347	10 393,972	14 174,131	15,939	8,646	7,199	

CELKOM SR:	312,785	3 337,496	3 728,971	10 397,307	17 777,030	1 535,050	932,689	929,501	65,868
-------------------	----------------	------------------	------------------	-------------------	-------------------	------------------	----------------	----------------	---------------

ZÁKLADNÉ ÚDAJE O SIETI CESTNÝCH KOMUNIKÁCIÍ



- v členení podľa krajov SR

STAV SIETE CESTNÝCH KOMUNIKÁCIÍ K: 01.01.2004

KRAJ SR	DIALNICE A DIALNIČNÉ PRIVÁDZAČE SPOLU	CESTY I.TRIEDY	CESTY II.TRIEDY	CESTY III.TRIEDY	SPOLU	DĹŽKA DIALNIC A CIEST, KTORÉ SÚ SÚČASŤOU :			CESTY PRE MOTOROVÉ VOZIDLÁ	ROZLOHA	POČET OBYVATEĽOV	HUSTOTA CESTNEJ SIETE	
						"E" ŤAHOV (uvažované peáže)	TRÁS "TEM"	MULTIMODÁLNYCH A DOPLNKOVÝCH KORIDOROV "TINA"				km/km2	km/1000 obyv.
	km	km	km	km	km	km	km	km	km2	počet	km/km2	km/1000 obyv.	
BRATISLAVSKÝ	102,549	130,931	209,966	352,902	796,348	121,866	105,844	107,830		2 055	599 042	0,388	1,329
BANSKOBYSTRICKÝ	0,000	598,230	718,422	1 852,294	3 168,946	290,138	105,194	93,467	24,481	9 454	661 343	0,335	4,792
KOŠICKÝ	5,325	366,651	586,475	1 419,677	2 378,128	219,310	126,479	126,479		6 751	766 650	0,352	3,102
NITRIANSKY	0,000	514,544	500,223	1 540,915	2 555,682	78,803	16,343	16,343	18,824	6 344	712 312	0,403	3,588
PREŠOVSKÝ	30,492	625,385	524,040	1 914,139	3 094,056	194,642	194,642	194,642		8 995	791 335	0,344	3,910
TREŇCIANSKY	66,106	307,359	349,562	1 139,237	1 862,264	188,389	100,841	87,895		4 502	604 917	0,414	3,079
TRNAVSKÝ	67,439	290,817	531,469	1 058,091	1 947,816	147,797	67,439	67,439	22,563	4 147	550 918	0,470	3,536
ŽILINSKÝ	45,751	500,740	308,536	1 118,763	1 973,790	294,105	215,907	235,406		6 791	692 434	0,291	2,851
Spolu SR	317,662	3 334,657	3 728,693	10 396,018	17 777,030	1 535,050	932,689	929,501	65,868	49 039	5 378 951	0,363	3,305

ZÁKLADNÉ ÚDAJE O SIETI CESTNÝCH KOMUNIKÁCIÍ

- v členení podľa krajov a okresov



KRAJ SR : BRATISLAVSKÝ

STAV SIETE CESTNÝCH KOMUNIKÁCIÍ K: 01.01.2004

OKRES	DIALNICE A DIALNIČNÉ PRIVÁDZAČE SPOLU	CESTY I.TRIEDY	CESTY II.TRIEDY	CESTY III.TRIEDY	SPOLU	DĹŽKA DIALNIC A CIEST, KTORÉ SÚ SÚČASŤOU :			CESTY PRE MOTOROVÉ VOZIDLÁ	ROZLOHA	POČET OBYVATEĽOV	HUSTOTA CESTNEJ SIETE			
						"E" ŤAHOV (uvažované peáže)	TRÁS "TEM"	MULTIMODÁLNYCH A DOPLNKOVÝCH KORIDOROV "TINA"				km ²	počet	km/km ²	km/1000 obyv.
						km	km	km				km	km	km	km
Bratislava I	0,000	0,843	3,786		4,629	0,843	0,843	0,843		10	44 499	0,463	0,104		
Bratislava II	9,916	19,902	8,674	3,061	41,553	16,172	9,916	9,916		93	108 097	0,447	0,384		
Bratislava III	1,482		10,402	7,596	19,480	1,482	1,482	1,482		75	61 488	0,260	0,317		
Bratislava IV	10,415	10,529	8,165	4,058	33,167	12,821	12,821	12,821		97	92 992	0,342	0,357		
Bratislava V	23,579	22,031		5,449	51,059	24,820	23,783	25,769		94	121 018	0,543	0,422		
Malacky	34,733	35,018	90,955	116,485	277,191	34,575	34,575	34,575		950	64 541	0,292	4,295		
Pezinok	0,000		59,220	75,966	135,186					376	54 287	0,360	2,490		
Senec	22,424	42,608	28,764	140,287	234,083	31,153	22,424	22,424		360	52 120	0,650	4,491		
SPOLU:	102,549	130,931	209,966	352,902	796,348	121,866	105,844	107,830	0,000	2 055	599 042	0,388	1,329		

ZÁKLADNÉ ÚDAJE O SIETI CESTNÝCH KOMUNIKÁCIÍ

- v členení podľa krajov a okresov



KRAJ SR : BANSKOBYSTRICKÝ

STAV SIETE CESTNÝCH KOMUNIKÁCIÍ K: 01.01.2004

OKRES	DIALNICE A DIALNIČNÉ PRIVÁDZAČE SPOLU	CESTY I.TRIEDY	CESTY II.TRIEDY	CESTY III.TRIEDY	SPOLU	DĹŽKA DIALNIC A CIEST, KTORÉ SÚ SÚČASŤOU :			CESTY PRE MOTOROVÉ VOZIDLÁ	ROZLOHA	POČET OBYVATELOV	HUSTOTA CESTNEJ SIETE	
						"E" ŤAHOV (uvažované peáže)	TRÁS "TEM"	MULTIMODÁLNYCH A DOPLNKOVÝCH KORIDOROV "TINA"				km ²	počet
	km	km	km	km	km	km	km	km	km ²	počet	km/km ²	km/1000 obyv.	
Banská Bystrica		81,102	27,043	138,289	246,434	39,446	39,446		6,855	809	111 946	0,305	2,201
Banská Štiavnica			49,866	66,154	116,020					292	17 092	0,397	6,788
Brezno		97,267	57,961	84,348	239,576					1 265	65 783	0,189	3,642
Detva		18,234	82,349	48,998	149,581	18,234				449	33 426	0,333	4,475
Krupina		50,616	31,561	138,460	220,637	34,824	34,824	34,824		585	22 841	0,377	9,660
Lučenec		82,761	37,853	219,353	339,967	37,369				797	72 878	0,427	4,665
Poltár			49,929	110,193	160,122					505	23 594	0,317	6,787
Revúca		12,307	89,349	127,637	229,293	9,659				730	40 879	0,314	5,609
Rimavská Sobota		47,100	130,319	325,419	502,838	36,332				1 471	82 970	0,342	6,060
Veľký Krtíš		44,356	99,066	232,891	376,313					848	46 597	0,444	8,076
Zvolen		65,794	25,915	126,479	218,188	52,742	30,924	31,214	5,174	759	67 650	0,287	3,225
Žarnovica		41,502	27,173	95,624	164,299	24,162			12,452	426	27 634	0,386	5,946
Žiar nad Hronom		57,191	10,038	138,449	205,678	37,370		27,429		518	48 053	0,397	4,280
SPOLU :	0,000	598,23	718,422	1 852,294	3168,946	290,138	105,194	93,467	24,481	9 454	661 343	0,335	4,792

ZÁKLADNÉ ÚDAJE O SIETI CESTNÝCH KOMUNIKÁCIÍ

- v členení podľa krajov a okresov



KRAJ SR : KOŠICKÝ

STAV SIETE CESTNÝCH KOMUNIKÁCIÍ K: 01.01.2004

OKRES	DIALNICE A DIALNIČNÉ PRIVÁDZAČE SPOLU	CESTY I.TRIEDY	CESTY II.TRIEDY	CESTY III.TRIEDY	SPOLU	DĹŽKA DIALNIC A CIEST, KTORÉ SÚ SÚČASŤOU :			CESTY PRE MOTOROVÉ VOZIDLÁ	ROZLOHA	POČET OBYVATELOV	HUSTOTA CESTNEJ SIETE	
						"E" ŤAHOV (uvažované peáže)	TRÁS "TEM"	MULTIMODÁLNYCH A DOPLNKOVÝCH KORIDOROV "TINA"				km ²	počet
	km	km	km	km	km	km	km	km	km ²	počet	km/km ²	km/1000 obyv.	
Gelnica			89,940	41,537	131,477					584	30 830	0,225	4,265
Košice - okolie	5,325	65,017	105,535	401,046	576,923	67,035	38,426	38,426		1 533	107 397	0,376	5,372
Košice I		7,801	16,331	9,586	33,718	7,801	7,746	7,746		86	68 276	0,392	0,494
Košice II		10,619	3,153	21,713	35,485	10,619				80	79 958	0,444	0,444
Košice III		5,741		1,362	7,103	5,741	5,741	5,741		17	30 680	0,418	0,232
Košice IV		12,487	6,592	4,517	23,596	12,487	9,885	9,885		60	57 122	0,393	0,413
Michalovce		48,874	114,942	222,815	386,631	27,806	27,806	27,806		1 019	109 160	0,379	3,542
Rožňava		95,685	90,122	138,655	324,462	50,946				1 173	61 886	0,277	5,243
Sobrance		21,402	29,493	128,966	179,861	21,402	21,402	21,402		538	23 703	0,334	7,588
Spišská Nová Ves			91,439	120,778	212,217					587	93 725	0,362	2,264
Trebišov		99,025	38,928	328,702	466,655	15,473	15,473	15,473		1 074	103 913	0,435	4,491
SPOLU :	5,325	366,651	586,475	1 419,677	2 378,128	219,310	126,479	126,479	0,000	6 751	766 650	0,352	3,102

ZÁKLADNÉ ÚDAJE O SIETI CESTNÝCH KOMUNIKÁCIÍ

- v členení podľa krajov a okresov



KRAJ SR : NITRIANSKY

STAV SIETE CESTNÝCH KOMUNIKÁCIÍ K: 01.01.2004

OKRES	DIALNICE A DIALNIČNÉ PRIVÁDZAČE SPOLU	CESTY I.TRIEDY	CESTY II.TRIEDY	CESTY III.TRIEDY	SPOLU	DĹŽKA DIALNIC A CIEST, KTORÉ SÚ SÚČASŤOU :			CESTY PRE MOTOROVÉ VOZIDLÁ	ROZLOHA	POČET OBYVATEĽOV	HUSTOTA CESTNEJ SIETE	
						"E" ŤAHOV (uvažované peáže)	TRÁS "TEM"	MULTIMODÁLNYCH A DOPLNKOVÝCH KORIDOROV "TINA"				km/km ²	km/1000 obyv.
	km	km	km	km	km	km	km	km	km ²	počet	km/km ²	km/1000 obyv.	
Komárno		86,445	80,950	222,787	390,182					1 100	108 294	0,355	3,603
Levice		156,583	101,253	416,077	673,913	16,343	16,343	16,343		1 551	119 790	0,435	5,626
Nitra		90,590	55,131	271,185	416,906	34,739			18,824	871	163 565	0,479	2,549
Nové Zámky		111,393	142,356	251,976	505,725					1 347	149 165	0,375	3,390
Šaľa		14,967	34,019	77,313	126,299					356	53 937	0,355	2,342
Topoľčany		26,845	58,502	159,613	244,960					598	74 016	0,410	3,310
Zlaté Moravce		27,721	28,012	141,964	197,697	27,721				521	43 545	0,379	4,540
SPOLU :	0,000	514,544	500,223	1 540,915	2 555,682	78,803	16,343	16,343	18,824	6 344	712 312	0,403	3,588

ZÁKLADNÉ ÚDAJE O SIETI CESTNÝCH KOMUNIKÁCIÍ

- v členení podľa krajov a okresov



KRAJ SR : PREŠOVSKÝ

STAV SIETE CESTNÝCH KOMUNIKÁCIÍ K: 01.01.2004

OKRES	DIAĽNICE A DIAĽNIČNÉ PRIVÁDZAČE SPOLU	CESTY I.TRIEDY	CESTY II.TRIEDY	CESTY III.TRIEDY	SPOLU	DĹŽKA DIAĽNIC A CIEST, KTORÉ SÚ SÚČASŤOU :			CESTY PRE MOTOROVÉ VOZIDLÁ	ROZLOHA	POČET OBYVATEĽOV	HUSTOTA CESTNEJ SIETE	
						"E" ŤAHOV (uvažované peáže)	TRÁS "TEM"	MULTIMODÁLNYCH A DOPLNKOVÝCH KORIDOROV "TINA"				km ²	počet
	km	km	km	km	km	km	km	km					
Bardejov		43,670	33,077	268,832	345,579					937	75 905	0,369	4,553
Humenné		20,126	49,149	147,032	216,307					755	64 823	0,286	3,337
Kežmarok		30,606	56,495	123,285	210,386					840	63 496	0,250	3,313
Levoča	4,730	38,922	12,959	118,052	174,663	36,326	36,326	36,326		357	31 978	0,489	5,462
Medzilaborce			83,247	47,870	131,117					427	12 611	0,307	10,397
Poprad		93,052	75,503	138,717	307,272	33,028	33,028	33,028		1 124	104 554	0,273	2,939
Prešov	25,762	88,790	34,515	283,958	433,025	71,858	71,858	71,858		934	162 173	0,464	2,670
Sabinov		26,723		145,325	172,048					484	54 245	0,355	3,172
Snina		39,695	61,771	84,734	186,200					805	39 585	0,231	4,704
Stará Ľubovňa		73,026	20,787	138,639	232,452					624	50 805	0,373	4,575
Stropkov		22,129	32,117	109,098	163,344					389	21 013	0,420	7,773
Svidník		68,686	8,754	153,490	230,930	53,430	53,430	53,430		550	33 495	0,420	6,894
Vranov nad Topľou		80,466	55,666	155,107	291,239					769	76 652	0,379	3,799
SPOLU	30,492	625,891	524,04	1 914,139	3 094,562	194,642	194,642	194,642	0,000	8 995	791 335	0,344	3,911

ZÁKLADNÉ ÚDAJE O SIETI CESTNÝCH KOMUNIKÁCIÍ

- v členení podľa krajov a okresov



KRAJ SR : TRENČIANSKY

STAV SIETE CESTNÝCH KOMUNIKÁCIÍ K: 01.01.2004

OKRES	DIALNICE A DIALNIČNÉ PRIVÁDZAČE SPOLU	CESTY I.TRIEDY	CESTY II.TRIEDY	CESTY III.TRIEDY	SPOLU	DĹŽKA DIALNIC A CIEST, KTORÉ SÚ SÚČASŤOU :			CESTY PRE MOTOROVÉ VOZIDLÁ	ROZLOHA	POČET OBYVATEĽOV	HUŠTOTA CESTNEJ SIETE			
						"E" ŤAHOV (uväzované peáže)	TRÁS "TEM"	MULTIMODÁLNYCH A DOPLNKOVÝCH KORIDOROV "TINA"				km ²	počet	km/km ²	km/1000 obyv.
						km	km	km				km	km	km	km
Bánovce n. Bebravou	0,000	17,571	10,677	153,189	181,437	17,571				462	38 599	0,393	4,701		
Ilava	15,872	19,995	28,632	82,199	146,698	15,872	15,872	15,872		359	61 869	0,409	2,371		
Myjava	0,000		59,673	171,170	230,843					327	29 170	0,706	7,914		
Nové Mesto n. Váhom	21,737	35,812	54,100	151,917	263,566	21,459	21,459	21,459		580	63 452	0,454	4,154		
Partizánske	0,000	20,735	40,544	59,978	121,257	2,893				301	47 932	0,403	2,530		
Považská Bystrica	0,000	16,456	35,885	121,667	174,008	16,456	16,456	16,456		463	65 110	0,376	2,673		
Prievidza	0,000	86,789	47,863	136,619	271,271	46,728				960	140 285	0,283	1,934		
Púchov	0,697	40,744	16,780	86,677	144,898	8,483	8,483	8,483		375	45 715	0,386	3,170		
Trenčín	27,800	69,257	55,408	175,821	328,286	58,927	38,571	25,625		675	112 785	0,486	2,911		
SPOLU	66,106	307,359	349,562	1139,237	1 862,264	188,389	100,841	87,895	0,000	4 502	604 917	0,414	3,079		

ZÁKLADNÉ ÚDAJE O SIETI CESTNÝCH KOMUNIKÁCIÍ

- v členení podľa krajov a okresov



KRAJ SR : TRNAVSKÝ

STAV SIETE CESTNÝCH KOMUNIKÁCIÍ K: 01.01.2004

OKRES	DIALNICE A DIALNIČNÉ PRIVÁDZAČE SPOLU	CESTY I.TRIEDY	CESTY II.TRIEDY	CESTY III.TRIEDY	SPOLU	DĹŽKA DIALNIC A CIEST, KTORÉ SÚ SÚČASŤOU :			CESTY PRE MOTOROVÉ VOZIDLÁ	ROZLOHA	POČET OBYVATEĽOV	HUSTOTA CESTNEJ SIETE	
						"E" ŤAHOV (uvážované peáže)	TRÁS "TEM"	MULTIMODÁLNYCH A DOPLNKOVÝCH KORIDOROV "TINA"				km ²	počet
	km	km	km	km	km	km	km	km	km	km ²	počet	km/km ²	km/1000 obyv.
Dunajská Streda		61,182	134,796	351,672	547,650	57,795				1 075	112 540	0,509	4,866
Galanta		57,569	76,825	171,665	306,059	15,414			15,414	642	94 544	0,477	3,237
Hlohovec	14,729	11,371	57,197	61,645	144,942	14,729	14,729	14,729		267	45 331	0,543	3,197
Piešťany	19,692	17,266	72,545	52,111	161,614	19,692	19,692	19,692		381	63 887	0,424	2,530
Senica	13,339	40,653	97,168	157,290	308,450	13,339	13,339	13,339		684	60 797	0,451	5,073
Skalica	1,775	38,686	24,711	78,763	143,935	1,775	1,775	1,775		357	46 780	0,403	3,077
Trnava	17,904	64,090	68,227	184,945	335,166	25,053	17,904	17,904	7,149	741	127 039	0,452	2,638
SPOLU :	67,439	290,817	531,469	1 058,091	1 947,816	147,797	67,439	67,439	22,563	4 147	550 918	0,470	3,536

ZÁKLADNÉ ÚDAJE O SIETI CESTNÝCH KOMUNIKÁCIÍ

- v členení podľa krajov a okresov



KRAJ SR : ŽILINSKÝ

STAV SIETE CESTNÝCH KOMUNIKÁCIÍ K: 01.01.2004

OKRES	DIALNICE A DIALNIČNÉ PRIVÁDZAČE SPOLU	CESTY I.TRIEDY	CESTY II.TRIEDY	CESTY III.TRIEDY	SPOLU	DĹŽKA DIALNIC A CIEST, KTORÉ SÚ SÚČASŤOU :			CESTY PRE MOTOROVÉ VOZIDLÁ	ROZLOHA	POČET OBYVATELOV	HUSTOTA CESTNEJ SIETE	
						"E" ŤAHOV (uvažované peáže)	TRÁS "TEM"	MULTIMODÁLNYCH A DOPLNKOVÝCH KORIDOROV "TINA"				km/km ²	km/1000 obyv.
	km	km	km	km	km	km	km	km	km ²	počet	km/km ²	km/1000 obyv.	
Bytča		25,669	29,421	41,434	96,524	25,669	8,225	8,225		282	30 772	0,342	3,137
Čadca		48,178	61,048	113,103	222,329	32,682	32,632	32,632		761	92 822	0,292	2,395
Dolný Kubín		59,180	13,906	89,114	162,200	36,178	5,430	5,43		490	39 393	0,331	4,117
Kysucké Nové Mesto		11,227		56,101	67,328	11,227	11,227	11,227		174	33 818	0,387	1,991
Liptovský Mikuláš	42,695	72,405	62,148	174,381	351,629	45,886	45,886	45,886		1 323	73 852	0,266	4,761
Martin		47,992	8,425	135,426	191,843	22,596	22,596	41,178		736	97 852	0,261	1,961
Námestovo		38,976	30,010	95,005	163,991					691	56 262	0,237	2,915
Ružomberok	3,056	60,125		92,465	155,646	60,151	51,990	28,129		647	59 304	0,241	2,625
Turčianske Teplice		35,775	14,913	80,840	131,528			24,266		393	16 800	0,335	7,829
Tvrdošín		21,795	42,610	55,155	119,560	21,795				479	35 154	0,250	3,401
Žilina		79,418	46,055	185,268	310,741	37,921	37,921	38,433		815	156 405	0,381	1,987
SPOLU :	45,751	500,740	308,536	1 118,763	1 973,790	294,105	215,907	235,406	0,000	6 791	692 434	0,291	2,851

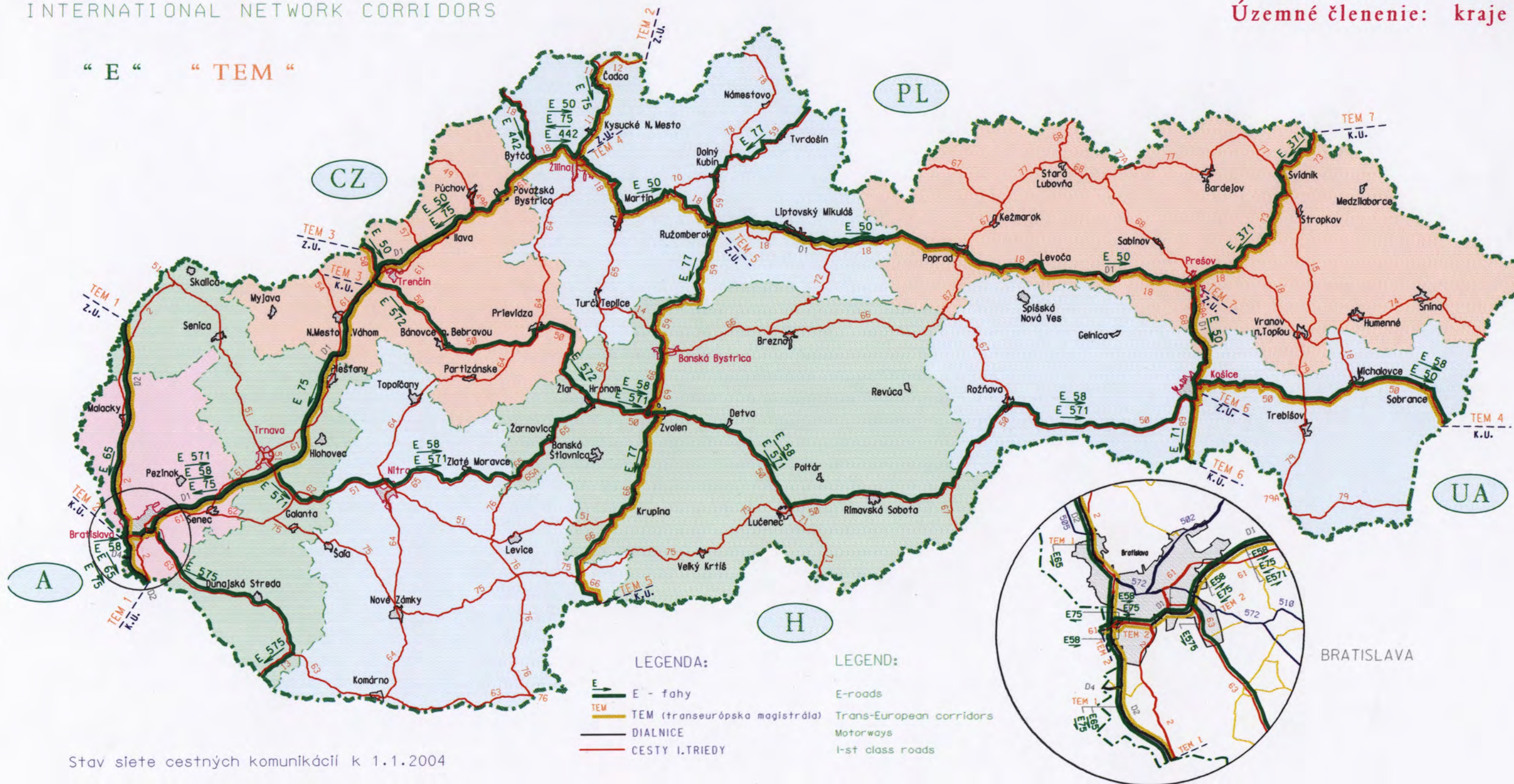
TRASY MEDZINÁRODNÝCH CESTNÝCH ŤAHOV

SLOVENSKÁ REPUBLIKA

INTERNATIONAL NETWORK CORRIDORS


Územné členenie: kraje

“ E “ “ TEM “



Stav siete cestných komunikácií k 1.1.2004

© Slovenská správa ciest Bratislava
- Cestná databanka



Road network updated to 1.1.2004

SLOVAK ROAD ADMINISTRATION - Road Data Bank, 2004

ŤAHY MEDZINÁRODNEJ CESTNEJ SIETE "E"



- v členení podľa kraja, okresu SR a vlastníka / správcu CK

STAV SIETE CESTNÝCH KOMUNIKÁCIÍ K: 01.01.2004

ČÍSLO ŤAHU	ČÍSLO CESTY	kraj SR	okres	vlastník / správca CK	POČÍATOČNÝ UZOL	KONCOVÝ UZOL	DĹŽKA [km]
I/50		Trenčiansky kraj	Trenčín	IVSC ŽILINA	3512A01000	3512A00310	12,946
D1		Trenčiansky kraj	Trenčín	SSÚD TRENČÍN	3512A00310	3521A03701	19,091
D1		Trenčiansky kraj	Ilava	SSÚD TRENČÍN	3521A03701	2543A04201	15,872
D1		Trenčiansky kraj	Púchov	SSÚR PÚCHOV	2543A04201	2543A04300	0,697
I/61		Trenčiansky kraj	Púchov	SSÚR PÚCHOV	2543A04300	2544C00100	7,786
I/61		Trenčiansky kraj	Považská Bystrica	IVSC ŽILINA	2544C00100	2544B00100	16,456
TRENČIANSKY KRAJ SPOLU:							72,848
I/61		Žilinský kraj	Bytča	IVSC ŽILINA	2544B00100	2542A00100	6,347
I/18		Žilinský kraj	Bytča	IVSC ŽILINA	2542A00100	2542C00100	1,878
I/18		Žilinský kraj	Žilina	IVSC ŽILINA	2542C00100	2631A00103	12,888
I/11		Žilinský kraj	Žilina	IVSC ŽILINA	2631A00103	2631A06103	0,958
I/18A		Žilinský kraj	Žilina	IVSC ŽILINA	2631A06103	2631A08402	2,847
I/18		Žilinský kraj	Žilina	IVSC ŽILINA	2631A08402	2633B00100	16,191
I/18		Žilinský kraj	Martin	IVSC ŽILINA	2633B00100	2634B00200	22,596
I/18		Žilinský kraj	Dolný Kubín	IVSC ŽILINA	2634B00200	2634B00300	5,430
I/18		Žilinský kraj	Ružomberok	IVSC ŽILINA	2634B00300	2643A03100	25,073
D1		Žilinský kraj	Ružomberok	SSÚD LIPT.MIKULÁŠ	2643A03100	2643C00100	3,056
D1		Žilinský kraj	Liptovský Mikuláš	SSÚD LIPT.MIKULÁŠ	2643C00100	2644A03902	42,695
I/18		Žilinský kraj	Liptovský Mikuláš	IVSC ŽILINA	2644A03902	2733B00100	3,191
E 50	ŽILINSKÝ KRAJ SPOLU:						143,150
I/18		Prešovský kraj	Poprad	IVSC KOŠICE	2733B00100	3712C00100	33,028
I/18		Prešovský kraj	Levoča	IVSC KOŠICE	3712C00100	3721A07004	31,596
D1		Prešovský kraj	Levoča	SSÚD BEHÁROVCE	3721A07004	3721B00300	4,730
D1		Prešovský kraj	Prešov	SSÚD BEHÁROVCE	3721B00300	2743A01400	9,915
I/18		Prešovský kraj	Prešov	IVSC KOŠICE	2743A01400	3722A00401	20,533
I/68		Prešovský kraj	Prešov	IVSC KOŠICE	3722A00401	3722A01800	4,390
I/68A		Prešovský kraj	Prešov	IVSC KOŠICE	3722A01800	3722A00301	1,858
D1		Prešovský kraj	Prešov	SSÚD PREŠOV	3722A00301	3724B01200	15,341
PREŠOVSKÝ KRAJ SPOLU:							121,391
D1		Košický kraj	Košice - okolie	SSÚD PREŠOV	3724B01200	3724A01202	5,325
I/68		Košický kraj	Košice - okolie	SSÚR KOŠICE	3724A01202	3724B00400	0,453
I/68		Košický kraj	Košice I	SSÚR KOŠICE	3724B00400	3724A00604	7,744
I/50		Košický kraj	Košice I	IVSC KOŠICE	3724A00604	3724A00602	0,036
I/50		Košický kraj	Košice III	IVSC KOŠICE	3724A00602	3724B00100	5,741
I/50		Košický kraj	Košice - okolie	IVSC KOŠICE	3724B00100	3813B00200	19,801
I/50		Košický kraj	Trebišov	IVSC KOŠICE	3813B00200	3814B00100	15,473
I/50		Košický kraj	Michalovce	IVSC KOŠICE	3814B00100	3823C00100	27,806
I/50		Košický kraj	Sobrance	IVSC KOŠICE	3823C00100	3841A00200	21,402
KOŠICKÝ KRAJ SPOLU:							103,781
E 50 SPOLU:							441,170

ŤAHY MEDZINÁRODNEJ CESTNEJ SIETE "E"



- v členení podľa kraja, okresu SR a vlastníka / správcu CK

STAV SIETE CESTNÝCH KOMUNIKÁCIÍ K: 01.01.2004

ČÍSLO ŤAHU	ČÍSLO CESTY	kraj SR	okres	vlastník / správca CK	POČIATOČNÝ UZOL	KONCOVÝ UZOL	DĹŽKA [km]	
E 58	I/61	Bratislavský kraj	Bratislava V	Magistrát hl. m. SR Bratislava	4424A00600	4424A05900	0,110	
	I/61	Bratislavský kraj	Bratislava V	Colný priestor	4424A05900	4424A03900	0,493	
	I/61	Bratislavský kraj	Bratislava V	Magistrát hl. m. SR Bratislava	4424A03900	4424A03802	2,374	
	I/2	Bratislavský kraj	Bratislava V	Magistrát hl. m. SR Bratislava	4424A03802	4424A00501	2,170	
	I/61	Bratislavský kraj	Bratislava V	Magistrát hl. m. SR Bratislava	4424A00501	4424A00502	0,743	
	D1	Bratislavský kraj	Bratislava V	SSÚD Bratislava	4424A00502	4424C00300	0,454	
	D1	Bratislavský kraj	Bratislava II	SSÚD Bratislava	4424C00300	4422A00802	9,916	
	D1	Bratislavský kraj	Bratislava III	SSÚD Bratislava	4422A00802	4422B00600	1,482	
	D1	Bratislavský kraj	Senec	SSÚD Bratislava	4422B00600	4511B01200	14,473	
	D1	Bratislavský kraj	Senec	SSÚD Trnava	4511B01200	4511B00200	7,951	
	BRATISLAVSKÝ KRAJ SPOLU:							40,166
	D1	Trnavský kraj	Trnava	SSÚD Trnava	4511B00200	4511A00806	11,755	
	I/51	Trnavský kraj	Trnava	SSÚR Galanta	4511A00806	4512B00300	7,149	
	I/51	Trnavský kraj	Galanta	SSÚR Galanta	4512B00300	4512B00100	15,414	
	TRNAVSKÝ KRAJ SPOLU:							34,318
	I/51	Nitriansky kraj	Nitra	SSÚR Galanta	4512B00100	4521A08302	18,824	
	I/51	Nitriansky kraj	Nitra	IVSC Bratislava	4521A08302	4521A00209	2,265	
	I/65	Nitriansky kraj	Nitra	IVSC Bratislava	4521A00209	3543C00100	13,607	
	I/65	Nitriansky kraj	Zlaté Moravce	IVSC Bratislava	3543C00100	3544B00100	27,721	
	NITRIANSKY KRAJ SPOLU:							62,417
	I/65	Banskobystrický kraj	Žarnovica	IVSC Banská Bystrica	3544B00100	3544A02706	0,354	
	I/65A	Banskobystrický kraj	Žarnovica	IVSC Banská Bystrica	3544A02706	3544A02702	0,093	
	I/65A	Banskobystrický kraj	Žarnovica	SSÚR Žarnovica	3544A02702	3633A00300	12,452	
	I/65	Banskobystrický kraj	Žarnovica	SSÚR Žarnovica	3633A00300	3631C00100	11,263	
	I/65	Banskobystrický kraj	Žiar nad Hronom	SSÚR Žarnovica	3631C00100	3631A01800	6,062	
	I/65	Banskobystrický kraj	Žiar nad Hronom	IVSC Banská Bystrica	3631A01800	3631A00100	7,678	
	I/50	Banskobystrický kraj	Žiar nad Hronom	IVSC Banská Bystrica	3631A00100	3631A00202	2,190	
	I/50	Banskobystrický kraj	Žiar nad Hronom	SSÚR Zvolen	3631A00202	3631B00300	7,553	
	I/50	Banskobystrický kraj	Zvolen	SSÚR Zvolen	3631B00300	3632A01001	6,748	
	I/50	Banskobystrický kraj	Zvolen	IVSC Banská Bystrica	3632A01001	3632C00100	17,456	
	I/50	Banskobystrický kraj	Detva	IVSC Banská Bystrica	3632C00100	3643C00100	18,234	
	I/50	Banskobystrický kraj	Lučenec	IVSC Banská Bystrica	3643C00100	3644B00100	37,369	
	I/50	Banskobystrický kraj	Rimavská Sobota	IVSC Banská Bystrica	3644B00100	3733C00100	36,332	
	I/50	Banskobystrický kraj	Revúca	IVSC Banská Bystrica	3733C00100	3734B00100	9,659	
	BANSKOBYSTRICKÝ KRAJ SPOLU:							173,443
	I/50	Košický kraj	Rožňava	IVSC Košice	3734B00100	3741B00100	50,946	
	I/50	Košický kraj	Košice - okolie	IVSC Košice	3741B00100	3742B00100	28,609	
	I/50	Košický kraj	Košice II	SSÚR Košice	3742B00100	3724A01502	10,619	
	I/50	Košický kraj	Košice IV	SSÚR Košice	3724A01502	3724A00601	7,269	
	I/50	Košický kraj	Košice I	IVSC Košice	3724A00601	3724A00602	0,061	
	I/50	Košický kraj	Košice III	IVSC Košice	3724A00602	3724B00100	5,741	
	I/50	Košický kraj	Košice - okolie	IVSC Košice	3724B00100	3813B00200	19,801	
	I/50	Košický kraj	Trebišov	IVSC Košice	3813B00200	3814B00100	15,473	
	I/50	Košický kraj	Michalovce	IVSC Košice	3814B00100	3823C00100	27,806	
	I/50	Košický kraj	Sobrance	IVSC Košice	3823C00100	3841A00200	21,402	
KOŠICKÝ KRAJ SPOLU:							187,727	
E 58 SPOLU:							498,071	

ŤAHY MEDZINÁRODNEJ CESTNEJ SIETE "E"



- v členení podľa kraja, okresu SR a vlastníka / správcu CK

STAV SIETE CESTNÝCH KOMUNIKÁCIÍ K: 01.01.2004

ČÍSLO ŤAHU	ČÍSLO CESTY	kraj SR	okres	vlastník / správca CK	POČIATOČNÝ UZOL	KONCOVÝ UZOL	DĹŽKA [km]	
E 65	D2	Trnavský kraj	Skalica	SSÚD Malacky	3423A00200	3441A00900	0,779	
	D2	Trnavský kraj	Skalica	Colný priestor	3441A00900	3441A01000	0,679	
	D2	Trnavský kraj	Skalica	SSÚD Malacky	3441A01000	3441C00200	0,317	
	D2	Trnavský kraj	Senica	SSUD MA	3441C00200	3442B00100	13,339	
	TRNAVSKÝ KRAJ SPOLU:							15,114
	D2	Bratislavský kraj	Malacky	SSÚD Malacky	3442B00100	4422B00500	34,575	
	D2	Bratislavský kraj	Bratislava IV	SSÚD Malacky	4422B00500	4422A05800	8,826	
	I/2	Bratislavský kraj	Bratislava IV	Magistrát hl. m. SR Bratislava	4422A05800	4422A05700	1,402	
	I/2	Bratislavský kraj	Bratislava I	Magistrát hl. m. SR Bratislava	4422A05700	4424C00500	0,843	
	I/2	Bratislavský kraj	Bratislava IV	Magistrát hl. m. SR Bratislava	4424C00500	4424A00401	1,004	
	D2	Bratislavský kraj	Bratislava IV	SSÚD Bratislava	4424A00401	4424C00100	1,589	
	D2	Bratislavský kraj	Bratislava V	SSÚD Bratislava	4424C00100	4424A05700	16,690	
	D2	Bratislavský kraj	Bratislava V	Colný priestor	4424A05700	4424A05300	0,749	
	BRATISLAVSKÝ KRAJ SPOLU:							65,678

E 65 SPOLU: 80,792

ČÍSLO ŤAHU	ČÍSLO CESTY	kraj SR	okres	vlastník / správca CK	POČIATOČNÝ UZOL	KONCOVÝ UZOL	DĹŽKA [km]
E 71	I/50	Košický kraj	Košice IV	SSÚR Košice	3724A00601	3724A00502	4,575
	I/68	Košický kraj	Košice IV	SSÚR Košice	3724A00502	3742B00200	5,218
	I/68	Košický kraj	Košice - okolie	SSÚR Košice	3742B00200	3742A01800	12,658
	I/68	Košický kraj	Košice - okolie	Colný priestor	3742A01800	3742A00100	0,189
KOŠICKÝ KRAJ SPOLU:							22,640

E 71 SPOLU: 22,640

ŤAHY MEDZINÁRODNEJ CESTNEJ SIETE "E"



- v členení podľa kraja, okresu SR a vlastníka / správcu CK

STAV SIETE CESTNÝCH KOMUNIKÁCIÍ K: 01.01.2004

ČÍSLO ŤAHU	ČÍSLO CESTY	kraj SR	okres	vlastník / správca CK	POČIATOČNÝ UZOL	KONCOVÝ UZOL	DĹŽKA [km]	
E 75	I/11	Žilinský kraj	Čadca	SSÚR Čadca	2613A00100	2613A03900	0,014	
	I/11	Žilinský kraj	Čadca	Colný priestor	2613A03900	2613A04000	0,205	
	I/11	Žilinský kraj	Čadca	SSÚR Čadca	2613A04000	2631C00100	20,138	
	I/11	Žilinský kraj	Kysucké Nové Mesto	SSÚR Čadca	2631C00100	2631A03000	10,690	
	I/11	Žilinský kraj	Kysucké Nové Mesto	IVSC Žilina	2631A03000	2631B00100	0,537	
	I/11	Žilinský kraj	Žilina	IVSC Žilina	2631B00100	2631A00105	6,288	
	I/18	Žilinský kraj	Žilina	IVSC Žilina	2631A00105	2542C00100	13,072	
	I/18	Žilinský kraj	Bytča	IVSC Žilina	2542C00100	2542A00100	1,878	
	I/61	Žilinský kraj	Bytča	IVSC Žilina	2542A01002	2544B00100	6,347	
	ŽILINSKÝ KRAJ SPOLU:							59,169
	I/61	Trenčiansky kraj	Považská Bystrica	IVSC Žilina	2544B00100	2544C00100	16,456	
	I/61	Trenčiansky kraj	Púchov	IVSC Žilina	2544C00100	2544A00103	4,222	
	I/61	Trenčiansky kraj	Púchov	SSÚR Púchov	2544A00103	2543A04300	3,564	
	D1	Trenčiansky kraj	Púchov	SSÚR Púchov	2543A04300	2543A04203	0,913	
	D1	Trenčiansky kraj	Ilava	SSÚD Trenčín	2543A04203	3521A03704	15,696	
	D1	Trenčiansky kraj	Trenčín	SSÚD Trenčín	3521A03704	3514C00700	25,608	
	D1	Trenčiansky kraj	Nové Mesto n. Váhom	SSÚD Trenčín	3514C00700	3532A05203	20,396	
	D1	Trenčiansky kraj	Nové Mesto n. Váhom	SSÚD Trenčín	3532A05203	3532A05204	0,283	
	TRENČIANSKY KRAJ SPOLU:							87,138
	D1	Trnavský kraj	Piešťany	SSÚD Trnava	3532A05204	3532B01200	1,084	
	TRNAVSKÝ KRAJ SPOLU:							1,084
	D1	Trenčiansky kraj	Nové Mesto n. Váhom	SSÚD Trnava	3532B01200	3532B01000	0,983	
	TRENČIANSKY KRAJ SPOLU:							0,983
	D1	Trnavský kraj	Piešťany	SSÚD Trnava	3532B01000	3532C00300	14,057	
	D1	Trnavský kraj	Hlohovec	SSÚD Trnava	3532C00300	3534C01400	1,226	
	D1	Trnavský kraj	Piešťany	SSÚD Trnava	3534C01400	3534C01200	4,351	
	D1	Trnavský kraj	Hlohovec	SSÚD Trnava	3534C01200	3534C01000	13,495	
	D1	Trnavský kraj	Trnava	SSÚD Trnava	3534C01000	4511B00600	17,944	
	TRNAVSKÝ KRAJ SPOLU:							51,073
	D1	Bratislavský kraj	Senec	SSÚD Trnava	4511B00600	4511B01500	7,901	
	D1	Bratislavský kraj	Senec	SSÚD Bratislava	4511B01500	4422B00900	14,426	
	D1	Bratislavský kraj	Bratislava III	SSÚD Bratislava	4422B00900	4424C00400	11,396	
	D1	Bratislavský kraj	Bratislava V	SSÚD Bratislava	4424C00400	4424A00503	0,677	
I/2	Bratislavský kraj	Bratislava V	Magistrát hl. m. SR Bratislava	4424A00503	4424A02911	3,885		
D1	Bratislavský kraj	Bratislava V	SSÚD Bratislava	4424A02911	4424A02908	1,154		
D2	Bratislavský kraj	Bratislava V	SSÚD Bratislava	4424A02908	4424A05700	14,289		
D2	Bratislavský kraj	Bratislava V	Colný priestor	4424A05700	4424A05300	0,749		
BRATISLAVSKÝ KRAJ SPOLU:							54,477	
E 75 SPOLU:							253,924	

ŤAHY MEDZINÁRODNEJ CESTNEJ SIETE "E"



- v členení podľa kraja, okresu SR a vlastníka / správcu CK

STAV SIETE CESTNÝCH KOMUNIKÁCIÍ K: 01.01.2004

ČÍSLO ŤAHU	ČÍSLO CESTY	kraj SR	okres	vlastník / správca CK	POČIATOČNÝ UZOL	KONCOVÝ UZOL	DĹŽKA [km]	
E 77	I/59	Žilinský kraj	Tvrdošín	Colný priestor	2623A00100	2623A00900	0,171	
	I/59	Žilinský kraj	Tvrdošín	IVSC Žilina	2623A00900	2641C00100	21,624	
	I/59	Žilinský kraj	Dolný Kubín	IVSC Žilina	2641C00100	2634B00100	30,748	
	I/59	Žilinský kraj	Ružomberok	IVSC Žilina	2634B00100	2634A00300	8,161	
	I/18	Žilinský kraj	Ružomberok	IVSC Žilina	2634A00300	2634A00400	1,379	
	I/59	Žilinský kraj	Ružomberok	IVSC Žilina	2634A00400	3612B00100	23,861	
	ŽILINSKÝ KRAJ SPOLU:							85,944
	I/59	Banskobystrický kraj	Banská Bystrica	IVSC Banská Bystrica	3612B00100	3614A02402	29,711	
	I/66	Banskobystrický kraj	Banská Bystrica	SSÚR Zvolen	3614A02402	3632B00900	9,830	
	I/66	Banskobystrický kraj	Zvolen	SSÚR Zvolen	3632B00900	3632A03103	5,457	
	I/66	Banskobystrický kraj	Zvolen	IVSC Banská Bystrica	3632A03103	3632A02306	4,674	
	I/50	Banskobystrický kraj	Zvolen	IVSC Banská Bystrica	3632A02306	3632A00601	2,386	
	I/66	Banskobystrický kraj	Zvolen	IVSC Banská Bystrica	3632A00601	3634C00100	19,068	
	I/66	Banskobystrický kraj	Krupina	IVSC Banská Bystrica	3634C00100	4613B00100	34,824	
	BANSKÁ BYSTRICA SPOLU:							105,950
	I/66	Nitriansky kraj	Levice	IVSC Bratislava	4613B00100	4613A03400	16,037	
	I/66	Nitriansky kraj	Levice	Colný priestor	4613A03400	4613A03300	0,165	
	I/66	Nitriansky kraj	Levice	IVSC Bratislava	4613A03300	4613A00500	0,141	
	NITRIANSKY KRAJ SPOLU:							16,343

E 77 SPOLU: 208,237

ČÍSLO ŤAHU	ČÍSLO CESTY	kraj SR	okres	vlastník / správca CK	POČIATOČNÝ UZOL	KONCOVÝ UZOL	DĹŽKA [km]
E 371	I/73	Prešovský kraj	Svidník	Colný priestor	2814A00200	2814A00700	0,016
	I/73	Prešovský kraj	Svidník	IVSC Košice	2814A00700	2833B00300	53,414
	I/73	Prešovský kraj	Prešov	IVSC Košice	2833B00300	2833A00301	5,882
	I/18	Prešovský kraj	Prešov	IVSC Košice	2833A00301	3722A00401	13,907
	PREŠOVSKÝ KRAJ SPOLU:						

E 371 SPOLU: 73,219

ČÍSLO ŤAHU	ČÍSLO CESTY	kraj SR	okres	vlastník / správca CK	POČIATOČNÝ UZOL	KONCOVÝ UZOL	DĹŽKA [km]
E 442	I/18	Žilinský kraj	Čadca	IVSC Žilina	2524A02200	2524A00100	5,018
	I/18	Žilinský kraj	Čadca	Colný priestor	2524A00100	2524A00200	0,326
	I/18	Žilinský kraj	Čadca	IVSC Žilina	2524A00200	2542B00100	6,981
	I/18	Žilinský kraj	Bytča	IVSC Žilina	2542B00100	2542C00100	19,322
	I/18	Žilinský kraj	Žilina	IVSC Žilina	2542C00100	2631A00103	12,888
	ŽILINSKÝ KRAJ SPOLU:						

E 442 SPOLU: 44,535

ŤAHY MEDZINÁRODNEJ CESTNEJ SIETE "E"



- v členení podľa kraja, okresu SR a vlastníka / správcu CK

STAV SIETE CESTNÝCH KOMUNIKÁCIÍ K: 01.01.2004

ČÍSLO ŤAHU	ČÍSLO CESTY	kraj SR	okres	vlastník / správca CK	POČIATOČNÝ UZOL	KONCOVÝ UZOL	DĹŽKA [km]
	D1	Bratislavský kraj	Bratislava II	SSÚD Bratislava	4422A00805	4422B00600	2,727
	D1	Bratislavský kraj	Senec	SSÚD Bratislava	4422B00600	4511B01200	14,473
	D1	Bratislavský kraj	Senec	SSÚD Trnava	4511B01200	4511B00200	7,951
	BRATISLAVSKÝ KRAJ SPOLU:						25,151
	D1	Trnavský kraj	Trnava	SSÚD Trnava	4511B00200	4511A00806	11,755
	I/51	Trnavský kraj	Trnava	SSÚR Galanta	4511A00806	4512B00300	7,149
	I/51	Trnavský kraj	Galanta	SSÚR Galanta	4512B00300	4512B00100	15,414
	TRNAVSKÝ KRAJ SPOLU:						34,318
	I/51	Nitriansky kraj	Nitra	SSÚR Galanta	4512B00100	4521A08302	18,824
	I/51	Nitriansky kraj	Nitra	IVSC Bratislava	4521A08302	4521A00207	2,298
	I/65	Nitriansky kraj	Nitra	IVSC Bratislava	4521A00207	3543C00100	13,574
	I/65	Nitriansky kraj	Zlaté Moravce	IVSC Bratislava	3543C00100	3544B00100	27,721
	NITRIANSKÝ KRAJ SPOLU:						62,417
	I/65	Banskobystrický kraj	Žarnovica	IVSC Banská Bystrica	3544B00100	3544A02706	0,354
	I/65A	Banskobystrický kraj	Žarnovica	IVSC Banská Bystrica	3544A02706	3633A00300	12,545
	I/65	Banskobystrický kraj	Žarnovica	SSÚR Žarnovica	3633A00300	3631A01800	17,325
E 571	I/65	Banskobystrický kraj	Žiar nad Hronom	IVSC Banská Bystrica	3631A01800	3631A00100	7,678
	I/50	Banskobystrický kraj	Žiar nad Hronom	IVSC Banská Bystrica	3631A00100	3631A00202	2,190
	I/50	Banskobystrický kraj	Žiar nad Hronom	SSÚR Zvolen	3631A00202	3631B00300	7,553
	I/50	Banskobystrický kraj	Zvolen	SSÚR Zvolen	3631B00300	3632A01001	6,748
	I/50	Banskobystrický kraj	Zvolen	IVSC Banská Bystrica	3632A01001	3632C00100	17,456
	I/50	Banskobystrický kraj	Detva	IVSC Banská Bystrica	3632C00100	3643C00100	18,234
	I/50	Banskobystrický kraj	Lučenec	IVSC Banská Bystrica	3643C00100	3644B00100	37,369
	I/50	Banskobystrický kraj	Rimavská Sobota	IVSC Banská Bystrica	3644B00100	3733C00100	36,332
	I/50	Banskobystrický kraj	Revúca	IVSC Banská Bystrica	3733C00100	3734B00100	9,659
	BANSKOBYSTRICKÝ KRAJ SPOLU:						173,443
	I/50	Košický kraj	Rožňava	IVSC Košice	3734B00100	3741B00100	50,946
	I/50	Košický kraj	Košice - okolie	IVSC Košice	3741B00100	3741A00600	0,792
	I/50	Košický kraj	Košice - okolie	SSÚR Košice	3741A00600	3742B00100	27,817
	I/50	Košický kraj	Košice II	SSÚR Košice	3742B00100	3724A01502	10,619
	I/50	Košický kraj	Košice IV	SSÚR Košice	3724A01502	3724A00601	7,269
	I/50	Košický kraj	Košice I	IVSC Košice	3724A00601	3724A00602	0,061
	KOŠICKÝ KRAJ SPOLU:						97,504
E 571 SPOLU:							392,833

ŤAHY MEDZINÁRODNEJ CESTNEJ SIETE "E"



- v členení podľa kraja, okresu SR a vlastníka / správcu CK

STAV SIETE CESTNÝCH KOMUNIKÁCIÍ K: 01.01.2004

ČÍSLO ŤAHU	ČÍSLO CESTY	kraj SR	okres	vlastník / správca	POČIATOČNÝ UZOL	KONCOVÝ UZOL	DĹŽKA [km]	
E 572	D1	Trenčiansky kraj	Trenčín	SSÚD Trenčín	3512A00301	3512A00306	0,273	
	I/50	Trenčiansky kraj	Trenčín	IVSC Žilina	3512A00306	3523B00100	20,229	
	I/50	Trenčiansky kraj	Bánovce n. Bebravou	IVSC Žilina	3523B00100	3524C00100	17,571	
	I/50	Trenčiansky kraj	Partizánske	IVSC Žilina	3524C00100	3524C00200	2,893	
	I/50	Trenčiansky kraj	Prievidza	IVSC Žilina	3524C00200	3631B00100	46,728	
	TRENČIANSKY KRAJ SPOLU:							87,694
	I/50	Banskobystrický kraj	Žiar nad Hronom	IVSC Banská Bystrica	3631B00100	3631A00100	13,887	
BANSKOBYSTRICKÝ KRAJ SPOLU:							13,887	

E 572 SPOLU: 101,581

ČÍSLO ŤAHU	ČÍSLO CESTY	kraj SR	okres	vlastník / správca CK	POČIATOČNÝ UZOL	KONCOVÝ UZOL	DĹŽKA [km]	
E 575	D1	Bratislavský kraj	Bratislava II	SSÚD Bratislava	4424A05201	4424A05206	0,229	
	I/63	Bratislavský kraj	Bratislava II	Magistrát hl. m. SR Bratislava	4424A05206	4424B00300	5,953	
	I/63	Bratislavský kraj	Senec	IVSC Bratislava	4424B00300	4424B00400	8,729	
	BRATISLAVSKÝ KRAJ SPOLU:							14,911
	I/63	Trnavský kraj	Dunajská Streda	IVSC Bratislava	4424B00400	4532A00101	46,300	
	I/13	Trnavský kraj	Dunajská Streda	IVSC Bratislava	4532A00101	4533A00200	11,470	
TRNAVSKÝ KRAJ SPOLU:							57,770	

E 575 SPOLU: 72,681

E ŤAHY SPOLU 2 189,683

ŤAHY MEDZINÁRODNEJ CESTNEJ SIETE "TEM"



- v členení podľa územia SR a vlastníka / správcu CK

STAV SIETE CESTNÝCH KOMUNIKÁCIÍ K: 01.01.2004

ČÍSLO ŤAHU	ČÍSLO CESTY "E"	ČÍSLO CESTY	kraj SR	okres	vlastník / správca CK	POČIATOČNÝ UZOL	KONCOVÝ UZOL	DĹŽKA [km]	
TEM 1	E65	D2	TRNAVSKÝ KRAJ	Skalica	SSÚD MALACKY	3423A00200	3441A00900	0,779	
	E65	D2	TRNAVSKÝ KRAJ	Skalica	COLNÝ PRIESTOR	3441A00900	3441A01000	0,679	
	E65	D2	TRNAVSKÝ KRAJ	Skalica	SSÚD MALACKY	3441A01000	3441C00200	0,317	
	E65	D2	TRNAVSKÝ KRAJ	Senica	SSÚD MALACKY	3441C00200	3442B00100	13,339	
	TRNAVSKÝ KRAJ SPOLU:								15,114
	E65	D2	BRATISLAVSKÝ KRAJ	Malacky	SSÚD MALACKY	3442B00100	4422B00500	34,575	
	E65	D2	BRATISLAVSKÝ KRAJ	Bratislava IV	SSÚD MALACKY	4422B00500	4422A05800	8,826	
	E65	I/2	BRATISLAVSKÝ KRAJ	Bratislava IV	MAGISTRÁT HL.M.BA	4422A05800	4422A05700	1,402	
	E65	I/2	BRATISLAVSKÝ KRAJ	Bratislava I	MAGISTRÁT HL.M.BA	4422A05700	4424C00500	0,843	
	E65	I/2	BRATISLAVSKÝ KRAJ	Bratislava IV	MAGISTRÁT HL.M.BA	4424C00500	4424A00401	1,004	
	E65	D2	BRATISLAVSKÝ KRAJ	Bratislava IV	SSÚD BRATISLAVA	4424A00401	4424C00100	1,589	
	E65 E75	D2	BRATISLAVSKÝ KRAJ	Bratislava V	SSÚD BRATISLAVA	4424C00100	4424A05700	16,690	
	E65 E75	D2	BRATISLAVSKÝ KRAJ	Bratislava V	COLNÝ PRIESTOR	4424A05700	4424A05300	0,749	
	BRATISLAVSKÝ KRAJ SPOLU:								65,678
	TEM 1 SPOLU:							80,792	

ŤAHY MEDZINÁRODNEJ CESTNEJ SIETE "TEM"



- v členení podľa územia SR a vlastníka / správcu CK

STAV SIETE CESTNÝCH KOMUNIKÁCIÍ K: 01.01.2004

ČÍSLO ŤAHU	ČÍSLO CESTY "E"	ČÍSLO CESTY	kraj SR	okres	vlastník / správca CK	POČIATOČNÝ UZOL	KONCOVÝ UZOL	DĹŽKA [km]
		I/12	ŽILINSKÝ KRAJ	Čadca	SSÚR ČADCA	2613A01700	2613A00400	15,496
	E75	I/11	ŽILINSKÝ KRAJ	Čadca	SSÚR ČADCA	2613A00400	2631C00100	17,136
	E75	I/11	ŽILINSKÝ KRAJ	Kysucké Nové Mesto	SSÚR ČADCA	2631C00100	2631A03000	10,690
	E75	I/11	ŽILINSKÝ KRAJ	Kysucké Nové Mesto	IVSC ŽILINA	2631A03000	2631B00100	0,537
	E75	I/11	ŽILINSKÝ KRAJ	Žilina	IVSC ŽILINA	2631B00100	2631A00105	6,288
	E50 E75 E442	I/18	ŽILINSKÝ KRAJ	Žilina	IVSC ŽILINA	2631A00105	2542C00100	13,072
	E50 E75 E442	I/18	ŽILINSKÝ KRAJ	Bytča	IVSC ŽILINA	2542C00100	2542A00100	1,878
	E50 E75	I/61	ŽILINSKÝ KRAJ	Bytča	IVSC ŽILINA	2542A00100	2544B00100	6,347
			ŽILINSKÝ KRAJ SPOLU:					71,444
	E50 E75	I/61	TREŇCIANSKY KRAJ	Považská Bystrica	IVSC ŽILINA	2544B00100	2544C00100	16,456
	E50 E75	I/61	TREŇCIANSKY KRAJ	Púchov	IVSC ŽILINA	2544C00100	2544A00103	4,222
	E50 E75	I/61	TREŇCIANSKY KRAJ	Púchov	SSÚR PÚCHOV	2544A00103	2543A04300	3,564
	E50 E75	D1	TREŇCIANSKY KRAJ	Púchov	SSÚR PÚCHOV	2543A04300	2543A04203	0,913
	E50 E75	D1	TREŇCIANSKY KRAJ	Ilava	SSÚD TREŇČÍN	2543A04203	3521A03704	15,696
	E75	D1	TREŇCIANSKY KRAJ	Trenčín	SSÚD TREŇČÍN	3521A03704	3514C00700	25,608
	E75	D1	TREŇCIANSKY KRAJ	Nové Mesto n. Váhom	SSÚD TREŇČÍN	3514C00700	3532A05203	20,396
	E75	D1	TREŇCIANSKY KRAJ	Nové Mesto n. Váhom	SSÚD TRNAVA	3532A05203	3532A05204	0,283
			TREŇCIANSKY KRAJ SPOLU:					87,138
	E75	D1	TRNAVSKÝ KRAJ	Piešťany	SSÚD TRNAVA	3532A05204	3532B01200	1,084
			TRNAVSKÝ KRAJ SPOLU:					1,084
	E75	D1	TREŇCIANSKY KRAJ	Nové Mesto n. Váhom	SSÚD TRNAVA	3532B01200	3532B01000	0,983
			TREŇCIANSKY KRAJ SPOLU:					0,983
	E75	D1	TRNAVSKÝ KRAJ	Piešťany	SSÚD TRNAVA	3532B01000	3532C00300	14,057
	E75	D1	TRNAVSKÝ KRAJ	Hlohovec	SSÚD TRNAVA	3532C00300	3534C01400	1,226
	E75	D1	TRNAVSKÝ KRAJ	Piešťany	SSÚD TRNAVA	3534C01400	3534C01200	4,351
	E75	D1	TRNAVSKÝ KRAJ	Hlohovec	SSÚD TRNAVA	3534C01200	3534C01000	13,495
	E58 E75	D1	TRNAVSKÝ KRAJ	Trnava	SSÚD TRNAVA	3534C01000	4511B00600	17,944
			TRNAVSKÝ KRAJ SPOLU:					51,073
	E58 E75 E571	D1	BRATISLAVSKÝ KRAJ	Senec	SSÚD TRNAVA	4511B00600	4511B01500	7,901
	E58 E75 E571	D1	BRATISLAVSKÝ KRAJ	Senec	SSÚD BRATISLAVA	4511B01500	4422B00900	14,426
	E58 E75 E571	D1	BRATISLAVSKÝ KRAJ	Bratislava III	SSÚD BRATISLAVA	4422B00900	4422A00803	1,886
	E58 E75 E571	D1	BRATISLAVSKÝ KRAJ	Bratislava II	SSÚD BRATISLAVA	4422A00803	4424C00400	9,510
	E58 E75	D1	BRATISLAVSKÝ KRAJ	Bratislava V	SSÚD BRATISLAVA	4424C00400	4424A00503	0,677
	E58 E75	D1	BRATISLAVSKÝ KRAJ	Bratislava II	SSÚD BRATISLAVA	4424A01104	4424C00400	0,917
	E58 E75	D1	BRATISLAVSKÝ KRAJ	Bratislava V	SSÚD BRATISLAVA	4424C00400	4424A00503	0,677
	E58 E75	I/2	BRATISLAVSKÝ KRAJ	Bratislava V	MAGISTRÁT HL.M.BA	4424A00503	4424A03803	2,662
	E58	I/61	BRATISLAVSKÝ KRAJ	Bratislava V	MAGISTRÁT HL.M.BA	4424A03803	4424A03900	2,394
	E58	I/61	BRATISLAVSKÝ KRAJ	Bratislava V	COLNÝ PRIESTOR	4424A03900	4424A05900	0,493
	E58	I/61	BRATISLAVSKÝ KRAJ	Bratislava V	MAGISTRÁT HL.M.BA	4424A05900	4424A00600	0,110
			BRATISLAVSKÝ KRAJ SPOLU:					41,653

TEM 2 SPOLU:

253,375

ŤAHY MEDZINÁRODNEJ CESTNEJ SIETE "TEM"



- v členení podľa územia SR a vlastníka / správcu CK

STAV SIETE CESTNÝCH KOMUNIKÁCIÍ K: 01.01.2004

ČÍSLO ŤAHU	ČÍSLO CESTY "E"	ČÍSLO CESTY	kraj SR	okres	vlastník / správca CK	POČIATOČNÝ UZOL	KONCOVÝ UZOL	DĹŽKA [km]
TEM 3	E50	I/50	TRENČIANSKY KRAJ	Trenčín	IVSC ŽILINA	3512A01000	3512A00310	12,946
	E50 E572	D1	TRENČIANSKY KRAJ	Trenčín	SSÚD TRENČÍN	3512A00310	3512A00313	0,228
	TRENČIANSKY KRAJ SPOLU:							13,174

TEM 3 SPOLU:	13,174
---------------------	---------------

ČÍSLO ŤAHU	ČÍSLO CESTY "E"	ČÍSLO CESTY	kraj SR	okres	vlastník / správca CK	POČIATOČNÝ UZOL	KONCOVÝ UZOL	DĹŽKA [km]
TEM 4	E50 E75	I/11	ŽILINSKÝ KRAJ	Žilina	IVSC ŽILINA	2631A00103	2631A06103	0,958
	E50	I/18	ŽILINSKÝ KRAJ	Žilina	IVSC ŽILINA	2631A06103	2633B00100	19,038
	E50	I/18	ŽILINSKÝ KRAJ	Martin	IVSC ŽILINA	2633B00100	2634B00200	22,596
	E50	I/18	ŽILINSKÝ KRAJ	Dolný Kubín	IVSC ŽILINA	2634B00200	2634B00300	5,430
	E50	I/18	ŽILINSKÝ KRAJ	Ružomberok	IVSC ŽILINA	2634B00300	2643A03100	25,073
	E50	D1	ŽILINSKÝ KRAJ	Ružomberok	SSÚD LIPTOV.MIKULÁŠ	2643A03100	2643C00100	3,056
	E50	D1	ŽILINSKÝ KRAJ	Liptovský Mikuláš	SSÚD LIPTOV.MIKULÁŠ	2643C00100	2644A03902	42,695
	E50	I/18	ŽILINSKÝ KRAJ	Liptovský Mikuláš	IVSC ŽILINA	2644A03902	2733B00100	3,191
	ŽILINSKÝ KRAJ SPOLU:							122,037
	E50	I/18	PREŠOVSKÝ KRAJ	Poprad	IVSC KOŠICE	2733B00100	3712C00100	33,028
	E50 E77	I/18	PREŠOVSKÝ KRAJ	Levoča	IVSC KOŠICE	3712C00100	3721A07004	31,596
	E50	D1	PREŠOVSKÝ KRAJ	Levoča	SSÚD BEHÁROVCE	3721A07004	3721B00300	4,730
	E50	D1	PREŠOVSKÝ KRAJ	Prešov	SSÚD BEHÁROVCE	3721B00300	2743A01400	9,915
	E50	I/18	PREŠOVSKÝ KRAJ	Prešov	IVSC KOŠICE	2743A01400	3722A00401	20,533
	E50	I/68	PREŠOVSKÝ KRAJ	Prešov	IVSC KOŠICE	3722A00401	3722A00301	6,248
	E50	D1	PREŠOVSKÝ KRAJ	Prešov	SSÚD PREŠOV	3722A00301	3724B01200	15,341
	PREŠOVSKÝ KRAJ SPOLU:							121,391
	E50	D1	KOŠICKÝ KRAJ	Košice - okolie	SSÚD PREŠOV	3724B01200	3724A01202	5,325
	E50	I/68	KOŠICKÝ KRAJ	Košice - okolie	SSÚR KOŠICE	3724A01202	3724B00400	0,453
	E50	I/68	KOŠICKÝ KRAJ	Košice I	SSÚR KOŠICE	3724B00400	3724A00604	7,744
	E50 E58 E571	I/50	KOŠICKÝ KRAJ	Košice I	IVSC KOŠICE	3724A00604	3724A00602	0,036
	E50 E58	I/50	KOŠICKÝ KRAJ	Košice III	IVSC KOŠICE	3724A00602	3724B00100	5,741
	E50 E58	I/50	KOŠICKÝ KRAJ	Košice - okolie	IVSC KOŠICE	3724B00100	3813B00200	19,801
	E50 E58	I/50	KOŠICKÝ KRAJ	Trebišov	IVSC KOŠICE	3813B00200	3814B00100	15,473
	E50 E58	I/50	KOŠICKÝ KRAJ	Michalovce	IVSC KOŠICE	3814B00100	3823C00100	27,806
	E50 E58	I/50	KOŠICKÝ KRAJ	Sobrance	IVSC KOŠICE	3823C00100	3841A00200	21,402
	KOŠICKÝ KRAJ SPOLU:							103,781

TEM 4 SPOLU:	347,209
---------------------	----------------

ŤAHY MEDZINÁRODNEJ CESTNEJ SIETE "TEM"



- v členení podľa územia SR a vlastníka / správcu CK

STAV SIETE CESTNÝCH KOMUNIKÁCIÍ K: 01.01.2004

ČÍSLO ŤAHU	ČÍSLO CESTY "E"	ČÍSLO CESTY	kraj SR	okres	vlastník / správca CK	POČIATOČNÝ UZOL	KONCOVÝ UZOL	DĹŽKA [km]
TEM 5	E77	I/59	ŽILINSKÝ KRAJ	Ružomberok	IVSC ŽILINA	2634A00400	3612B00100	23,861
	ŽILINSKÝ KRAJ SPOLU:							23,861
	E77	I/59	BANSKOBYSTRICKÝ KRAJ	Banská Bystrica	IVSC BANSKÁ BYSTRICA	3612B00100	3614A02402	29,711
	E77	I/66	BANSKOBYSTRICKÝ KRAJ	Banská Bystrica	SSÚR ZVOLEN	3614A02402	3632B00900	9,830
	E77	I/66	BANSKOBYSTRICKÝ KRAJ	Zvolen	SSÚR ZVOLEN	3632B00900	3632A03103	5,457
	E77	I/66	BANSKOBYSTRICKÝ KRAJ	Zvolen	IVSC BANSKÁ BYSTRICA	3632A03103	3632A02306	4,674
	E58 E77 E571	I/50	BANSKOBYSTRICKÝ KRAJ	Zvolen	IVSC BANSKÁ BYSTRICA	3632A02306	3632A00601	2,386
	E77	I/66	BANSKOBYSTRICKÝ KRAJ	Zvolen	IVSC BANSKÁ BYSTRICA	3632A00601	3634C00100	19,068
	E77	I/66	BANSKOBYSTRICKÝ KRAJ	Krupina	IVSC BANSKÁ BYSTRICA	3634C00100	4613B01100	34,824
	BANSKOBYSTRICKÝ KRAJ SPOLU:							105,950
	E77	I/66	NITRIANSKY KRAJ	Levice	IVSC BRATISLAVA	4613B01100	4613A03400	16,037
	E77	I/66	NITRIANSKY KRAJ	Levice	COLNÝ PRIESTOR	4613A03400	4613A03300	0,165
	E77	I/66	NITRIANSKY KRAJ	Levice	IVSC BRATISLAVA	4613A03300	4613A00500	0,141
	NITRIANSKY KRAJ SPOLU:							16,343

TEM 5 SPOLU: 146,154

ČÍSLO ŤAHU	ČÍSLO CESTY "E"	ČÍSLO CESTY	kraj SR	okres	vlastník / správca CK	POČIATOČNÝ UZOL	KONCOVÝ UZOL	DĹŽKA [km]
TEM 6	E58 E71 E571	I/50	KOŠICKÝ KRAJ	Košice IV	SSÚR KOŠICE	3724A00601	3724A00502	4,575
	E71	I/68	KOŠICKÝ KRAJ	Košice IV	SSÚR KOŠICE	3724A00502	3742B00200	5,218
	E71	I/68	KOŠICKÝ KRAJ	Košice - okolie	SSÚR KOŠICE	3742B00200	3742A01800	12,658
	E71	I/68	KOŠICKÝ KRAJ	Košice - okolie	COLNÝ PRIESTOR	3742A01800	3742A00100	0,189
KOŠICKÝ KRAJ SPOLU:							22,640	

TEM 6 SPOLU: 22,640

ČÍSLO ŤAHU	ČÍSLO CESTY "E"	ČÍSLO CESTY	kraj SR	okres	vlastník / správca CK	POČIATOČNÝ UZOL	KONCOVÝ UZOL	DĹŽKA [km]
TEM 7	E371	I/18	PREŠOVSKÝ KRAJ	Prešov	IVSC KOŠICE	3722A00401	2833A00304	13,946
	E371	I/73	PREŠOVSKÝ KRAJ	Prešov	IVSC KOŠICE	2833A00304	2833B00300	5,875
	E371	I/73	PREŠOVSKÝ KRAJ	Svidník	IVSC KOŠICE	2833B00300	2814A00700	53,414
	E371	I/73	PREŠOVSKÝ KRAJ	Svidník	COLNÝ PRIESTOR	2814A00700	2814A00200	0,016
PREŠOVSKÝ KRAJ SPOLU:							73,251	

TEM 7 SPOLU: 73,251

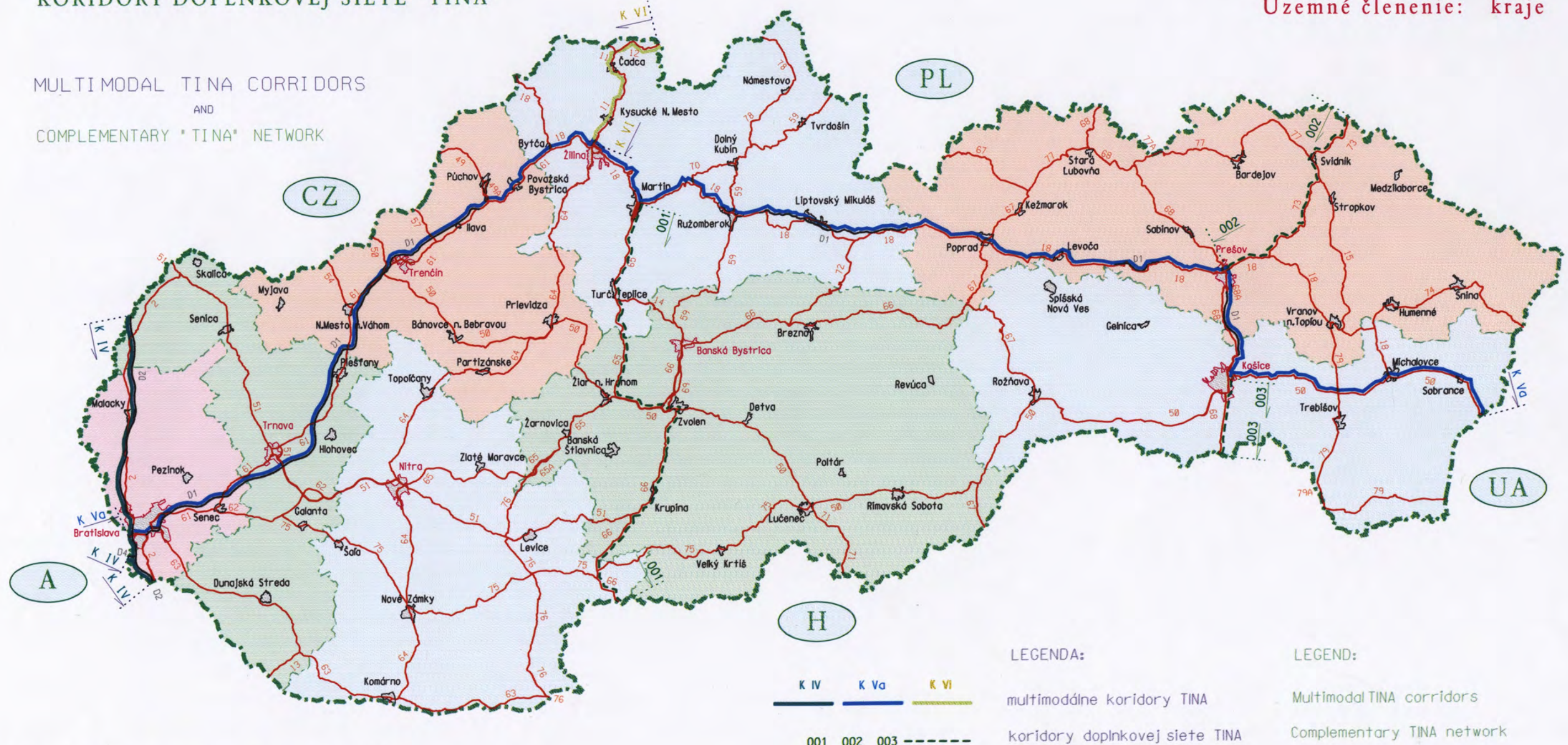
TEM ŤAHY SPOLU: 936,595

MULTIMODÁLNE KORIDORY TINA
 a
 KORIDORY DOPLNKOVEJ SIETE "TINA"

SLOVENSKÁ REPUBLIKA

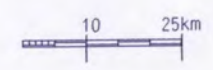
Územné členenie: kraje

MULTIMODAL TINA CORRIDORS
 AND
 COMPLEMENTARY "TINA" NETWORK



LEGENDA:		LEGEND:	
	K IV		K Va
	K VI		001
	002		003
multimodálne koridory TINA		Multimodal TINA corridors	
koridory doplnkovej siete TINA		Complementary TINA network	

Stav siete cestných komunikácií k 1.1.2004
 © Slovenská správa ciest Bratislava
 - Cestná databanka



Road network updated to 1.1.2004
 SLOVAK ROAD ADMINISTRATION - Road Data Bank, 2004

ŤAHY MULTIMODÁLNYCH KORIDOROV A KORIDOROV DOPLNKOVEJ SIETE "TINA"

- v členení podľa územia SR a vlastníka / správcu CK



STAV SIETE CESTNÝCH KOMUNIKÁCIÍ K: 01.01.2004

ČÍSLO ŤAHU	ČÍSLO CESTY	kraj SR	okres	vlastník / správca CK	POČIATOČNÝ UZOL	KONCOVÝ UZOL	DĹŽKA [km]	
K IV.	D2	Trnavský kraj	Skalica	SSÚD Malacky	3423A00200	3441A00900	0,779	
	D2	Trnavský kraj	Skalica	Colný priestor	3441A00900	3441A01000	0,679	
	D2	Trnavský kraj	Skalica	SSÚD Malacky	3441A01000	3442B00100	13,656	
	TRNAVSKÝ KRAJ SPOLU:							15,114
	D2	Bratislavský kraj	Malacky	SSÚD Malacky	3442B00100	4422B00500	34,575	
	D2	Bratislavský kraj	Bratislava IV	SSÚD Malacky	4422B00500	4422A05800	8,826	
	I/2	Bratislavský kraj	Bratislava IV	Magistrát hl. m. SR Bratislava	4422A05800	4424A00401	3,249	
	D2	Bratislavský kraj	Bratislava IV	SSÚD Bratislava	4424A00401	4424A05700	18,279	
	D2	Bratislavský kraj	Bratislava V	Colný priestor	4424A05700	4424A05300	0,749	
	D4	Bratislavský kraj	Bratislava V	Colný priestor	4424A03000	4424A04000	0,702	
	D4	Bratislavský kraj	Bratislava V	SSÚD Bratislava	4424A04000	4424A03604	2,064	
	BRATISLAVSKÝ KRAJ SPOLU:							68,444
	K IV. SPOLU:							83,558

ŤAHY MULTIMODÁLNYCH KORIDOROV A KORIDOROV DOPLNKOVEJ SIETE "TINA"

- v členení podľa územia SR a vlastníka / správcu CK



STAV SIETE CESTNÝCH KOMUNIKÁCIÍ K: 01.01.2004

ČÍSLO ŤAHU	ČÍSLO CESTY	kraj SR	okres	vlastník / správca CK	POČÍATOČNÝ UZOL	KONCOVÝ UZOL	DĹŽKA [km]	
K V a	D1	Bratislavský kraj	Bratislava V	SSÚD Bratislava	4424A02901	4424A02902	1,160	
	I/2	Bratislavský kraj	Bratislava V	Magistrát hl. m. SR Bratislava	4424A02902	4424A00501	3,207	
	I/61	Bratislavský kraj	Bratislava V	Magistrát hl. m. SR Bratislava	4424A00501	4424A00502	0,743	
	D1	Bratislavský kraj	Bratislava V	SSÚD Bratislava	4424A00502	4424C00300	0,454	
	D1	Bratislavský kraj	Bratislava II	SSÚD Bratislava	4424C00300	4422A00802	9,916	
	D1	Bratislavský kraj	Bratislava III	SSÚD Bratislava	4422A00802	4422B00600	1,482	
	D1	Bratislavský kraj	Senec	SSÚD Bratislava	4422B00600	4511B01200	14,473	
	D1	Bratislavský kraj	Senec	SSÚD Trnava	4511B01200	4511B00200	7,951	
	BRATISLAVSKÝ KRAJ SPOLU:							39,386
	D1	Trnavský kraj	Trnava	SSÚD Trnava	4511B00200	3534C00900	17,904	
	D1	Trnavský kraj	Hlohovec	SSÚD Trnava	3534C00900	3534C01100	13,501	
	D1	Trnavský kraj	Piešťany	SSÚD Trnava	3534C01100	3534C01300	4,359	
	D1	Trnavský kraj	Hlohovec	SSÚD Trnava	3534C01300	3532C00200	1,228	
	D1	Trnavský kraj	Piešťany	SSÚD Trnava	3532C00200	3532B00900	14,062	
	TRNAVSKÝ KRAJ SPOLU:							51,054
	D1	Trenčiansky kraj	Nové Mesto n. Vá	SSÚD Trnava	3532B00900	3532B01100	0,953	
	TRENČIANSKY KRAJ SPOLU:							0,953
	D1	Trnavský kraj	Piešťany	SSÚD Trnava	3532B01100	3532A05201	1,271	
	TRNAVSKÝ KRAJ SPOLU:							1,271
	D1	Trenčiansky kraj	Nové Mesto n. Vá	SSÚD Trnava	3532A05201	3514C00600	20,506	
	D1	Trenčiansky kraj	Trenčín	SSÚD Trenčín	3514C00600	3521A03701	25,625	
	D1	Trenčiansky kraj	Ilava	SSÚD Trenčín	3521A03701	2543A04201	15,872	
	D1	Trenčiansky kraj	Púchov	SSÚR Púchov	2543A04201	2543A04300	0,697	
	I/61	Trenčiansky kraj	Púchov	SSÚR Púchov	2543A04300	2544A00103	3,564	
	I/61	Trenčiansky kraj	Púchov	IVSC Žilina	2544A00103	2544C00100	4,222	
	I/61	Trenčiansky kraj	Považská Bystrica	IVSC Žilina	2544C00100	2544B00100	16,456	
	TRENČIANSKY KRAJ SPOLU:							86,942
	I/61	Žilinský kraj	Bytča	IVSC Žilina	2544B00100	2542A00100	6,347	
	I/18	Žilinský kraj	Bytča	IVSC Žilina	2542A00100	2542C00100	1,878	
	I/18	Žilinský kraj	Žilina	IVSC Žilina	2542C00100	2631A00103	12,888	
	I/11	Žilinský kraj	Žilina	IVSC Žilina	2631A00103	2631A06103	0,958	
	18A	Žilinský kraj	Žilina	IVSC Žilina	2631A06103	2631A08402	2,847	
	I/18	Žilinský kraj	Žilina	IVSC Žilina	2631A08402	2633B00100	16,191	
	I/18	Žilinský kraj	Martin	IVSC Žilina	2633B00100	2634B00200	22,596	
	I/18	Žilinský kraj	Dolný Kubín	IVSC Žilina	2634B00200	2634B00300	5,430	
	I/18	Žilinský kraj	Ružomberok	IVSC Žilina	2634B00300	2643A03100	25,073	
	D1	Žilinský kraj	Ružomberok	SSÚD Liptovský Mikuláš	2643A03100	2643C00100	3,056	
	D1	Žilinský kraj	Liptovský Mikuláš	SSÚD Liptovský Mikuláš	2643C00100	2644A03902	42,695	
	I/18	Žilinský kraj	Liptovský Mikuláš	IVSC Žilina	2644A03902	2733B00100	3,191	
	ŽILINSKÝ KRAJ SPOLU:							143,150
	I/18	Prešovský kraj	Poprad	IVSC Košice	2733B00100	3712C00100	33,028	
	I/18	Prešovský kraj	Levoča	IVSC Košice	3712C00100	3721A07004	31,596	
	D1	Prešovský kraj	Levoča	SSÚD Behárovce	3721A07004	2743A01400	14,645	
	I/18	Prešovský kraj	Prešov	IVSC Košice	2743A01400	3722A00401	20,533	
	I/68	Prešovský kraj	Prešov	IVSC Košice	3722A00401	3722A01800	4,390	
	I/68A	Prešovský kraj	Prešov	IVSC Košice	3722A01800	3722A00301	1,858	
	D1	Prešovský kraj	Prešov	SSÚD Prešov	3722A00301	3724B01200	15,341	
PREŠOVSKÝ KRAJ SPOLU:							121,391	

ŤAHY MULTIMODÁLNYCH KORIDOROV A KORIDOROV DOPLNKOVEJ SIETE "TINA"

- v členení podľa územia SR a vlastníka / správcu CK



STAV SIETE CESTNÝCH KOMUNIKÁCIÍ K: 01.01.2004

ČÍSLO ŤAHU	ČÍSLO CESTY	kraj SR	okres	vlastník / správca CK	POČIATOČNÝ UZOL	KONCOVÝ UZOL	DĹŽKA [km]
K V.a	D1	Košický kraj	Košice - okolie	SSÚD Prešov	3724B01200	3724A01202	5,325
	I/68	Košický kraj	Košice - okolie	SSÚR Košice	3724A01202	3724B00400	0,453
	I/68	Košický kraj	Košice I	SSÚR Košice	3724B00400	3724A00601	7,744
	I/50	Košický kraj	Košice I	IVSC Košice	3724A00604	3724A00602	0,036
	I/50	Košický kraj	Košice III	IVSC Košice	3724A00602	3724B00100	5,741
	I/50	Košický kraj	Košice - okolie	IVSC Košice	3724B00100	3813B00200	19,801
	I/50	Košický kraj	Trebišov	IVSC Košice	3813B00200	3814B00100	15,473
	I/50	Košický kraj	Michalovce	IVSC Košice	3814B00100	3823C00100	27,806
	I/50	Košický kraj	Sobrance	IVSC Košice	3823C00100	3841A00200	21,402
KOŠICKÝ KRAJ SPOLU:							103,781

K V.a SPOLU: 547,928

ČÍSLO ŤAHU	ČÍSLO CESTY	kraj SR	okres	vlastník / správca CK	POČIATOČNÝ UZOL	KONCOVÝ UZOL	DĹŽKA [km]
K VI.	I/12	Žilinský kraj	Čadca	SSÚR Čadca	2613A01700	2613A00400	15,496
	I/11	Žilinský kraj	Čadca	SSÚR Čadca	2613A00400	2631C00100	17,136
	I/11	Žilinský kraj	Kysucké Nové Me	SSÚR Čadca	2631C00100	2631B00100	11,227
	I/11	Žilinský kraj	Žilina	IVSC Žilina	2631B00100	2631A00106	6,507
ŽILINSKÝ KRAJ SPOLU:							50,366

K VI. SPOLU: 50,366

ČÍSLO ŤAHU	ČÍSLO CESTY	kraj SR	okres	vlastník / správca CK	POČIATOČNÝ UZOL	KONCOVÝ UZOL	DĹŽKA [km]	
001	I/65	Žilinský kraj	Martin	IVSC Žilina	2633A00102	3611C00100	18,940	
	I/65	Žilinský kraj	Turčianske Teplice	IVSC Žilina	3611C00100	3613B00200	24,266	
	ŽILINSKÝ KRAJ SPOLU:							43,206
	I/65	Banskobystrický kraj	Žiar nad Hronom	IVSC Banská Bystrica	3613B00200	3631A00207	19,727	
	I/50	Banskobystrický kraj	Žiar nad Hronom	IVSC Banská Bystrica	3631A00207	3631A00202	0,210	
	I/50	Banskobystrický kraj	Žiar nad Hronom	SSÚR Zvolen	3631A00202	3631B00300	7,553	
	I/50	Banskobystrický kraj	Zvolen	SSÚR Zvolen	3631B00300	3632A01001	6,748	
	I/50	Banskobystrický kraj	Zvolen	IVSC Banská Bystrica	3632A01001	3632A00601	5,398	
	I/66	Banskobystrický kraj	Zvolen	IVSC Banská Bystrica	3632A00601	3634C00100	19,068	
	I/66	Banskobystrický kraj	Krupina	IVSC Banská Bystrica	3634C00100	4613B00100	34,824	
	BANSKOBYSTRICKÝ KRAJ SPOLU:							93,528
	I/66	Nitriansky kraj	Levice	IVSC Bratislava	4613B00100	4613A03400	16,037	
	I/66	Nitriansky kraj	Levice	Colný priestor	4613A03400	4613A03300	0,165	
	I/66	Nitriansky kraj	Levice	IVSC Bratislava	4613A03300	4613A00500	0,141	
	NITRIANSKY KRAJ SPOLU:							16,343

001 SPOLU: 153,077

ŤAHY MULTIMODÁLNYCH KORIDOROV A KORIDOROV DOPLNKOVEJ SIETE "TINA"



- v členení podľa územia SR a vlastníka / správcu CK

STAV SIETE CESTNÝCH KOMUNIKÁCIÍ K: 01.01.2004

ČÍSLO ŤAHU	ČÍSLO CESTY	kraj SR	okres	vlastník / správca CK	POČIATOČNÝ UZOL	KONCOVÝ UZOL	DĹŽKA [km]
002	I/73	Prešovský kraj	Svidník	Colný priestor	2814A00200	2814A00700	0,016
	I/73	Prešovský kraj	Svidník	IVSC Košice	2814A00700	2833B00300	53,414
	I/73	Prešovský kraj	Prešov	IVSC Košice	2833B00300	2833A00301	5,882
	I/18	Prešovský kraj	Prešov	IVSC Košice	2833A00301	3722A00401	13,907
	PREŠOVSKÝ KRAJ SPOLU:						

002 SPOLU: 73,219

ČÍSLO ŤAHU	ČÍSLO CESTY	kraj SR	okres	vlastník / správca CK	POČIATOČNÝ UZOL	KONCOVÝ UZOL	DĹŽKA [km]
003	I/50	Košický kraj	Košice IV	SSÚR Košice	3724A00601	3724A00502	4,575
	I/68	Košický kraj	Košice IV	SSÚR Košice	3724A00502	3742B00200	5,218
	I/68	Košický kraj	Košice - okolie	SSÚR Košice	3742B00200	3742A01800	12,658
	I/68	Košický kraj	Košice - okolie	Colný priestor	3742A01800	3742A00100	0,189
	KOŠICKÝ KRAJ SPOLU:						

003 SPOLU: 22,640

TINA ŤAHY SPOLU: 930,788



ÚSEKY CIEST PRE MOTOROVÉ VOZIDLÁ "M"

- v členení podľa územia SR a vlastníka / správcu CK

STAV SIETE CESTNÝCH KOMUNIKÁCIÍ K: 01.01.2004

ČÍSLO ŤAHU	ČÍSLO CESTY	kraj SR	okres	vlastník / správca CK	POČIATOČNÝ UZOL	KONCOVÝ UZOL	DĹŽKA [km]
M 101	I/51	TRNAVSKÝ KRAJ	Trnava	SSÚR GALANTA	4511A00806	4512B00300	7,149
	I/51	TRNAVSKÝ KRAJ	Galanta	SSÚR GALANTA	4512B00300	4512B00100	15,414
		TRNAVSKÝ KRAJ SPOLU:					22,563
	I/51	NITRIANSKY KRAJ	Nitra	SSÚR GALANTA	4512B00100	4521A08302	18,824
		NITRIANSKY KRAJ SPOLU:					18,824
M 101 SPOLU:							41,387
M 102	I/65	BANSKOBYSTRICKÝ KRAJ	Žarnovica	SSÚR ŽARNOVICA	3544A02702	3633A00300	12,452
M 102 SPOLU:							12,452
M 103	I/66	BANSKOBYSTRICKÝ KRAJ	Zvolen	SSÚR ZVOLEN	3632A03102	3632B00100	5,174
	I/66	BANSKOBYSTRICKÝ KRAJ	Banská Bystrica	SSÚR ZVOLEN	3632B00100	3614A00401	6,855
M 103 SPOLU:							12,029
CESTY PRE MOTOROVÉ VOZIDLÁ SPOLU:							65,868

DĹŽKY DIAĽNIC A CIEST NA ÚZEMÍ SLOVENSKEJ REPUBLIKY

- v členení podľa územia SR a vlastníka / správcu CK



STAV SIETE CESTNÝCH KOMUNIKÁCIÍ K: 01.01.2004

KRAJ SR	VLASTNÍK / SPRÁVCA CK	DIAĽNICE	CESTY I.TRIEDY	CESTY II.TRIEDY	CESTY III.TRIEDY	SPOLU
		km	km	km	km	km
BRATISLAVSKÝ	SK BA			178,939	332,738	511,677
	IVSC BA		77,626			77,626
	SSUD BA	47,828			1,760	49,588
	SSUD MA	43,401	0,158			43,559
	SSUD TT	7,951				7,951
	CU	1,451	0,493		0,152	2,096
	BA		52,812	31,027	20,012	103,851
SPOLU BRATISLAVSKÝ KRAJ		100,631	131,089	209,966	354,662	796,348
BANSKOBYSTRICKÝ	SK BB			718,109	1 852,294	2 570,403
	IVSC BB		534,578			534,578
	SSUR ZC		29,777			29,777
	SSUR ZV		33,625			33,625
	CU		0,250	0,313		0,563
SPOLU BANSKOBYSTRICKÝ KRAJ			598,230	718,422	1 852,294	3 168,946
KOŠICKÝ	SK KE			560,352	1 382,436	1 942,788
	IVSC KE		294,688			294,688
	SSUR KE		71,774			71,774
	SSUD PO	5,325				5,325
	CU		0,189	0,047	0,063	0,299
	KE			26,076	37,178	63,254
SPOLU KOŠICKÝ KRAJ		5,325	366,651	586,475	1 419,677	2 378,128
NITRIANSKY	SK NR			500,223	1 540,915	2 041,138
	IVSC BA		495,297			495,297
	SSUR GA		18,824			18,824
	CU		0,423			0,423
SPOLU NITRIANSKY KRAJ			514,544	500,223	1 540,915	2 555,682
PREŠOVSKÝ	SK PO			523,921	1 914,139	2 438,060
	IVSC KE		625,164			625,164
	SSUD BE	14,645	0,506			15,151
	SSUD PO	15,341				15,341
	CU		0,221	0,119		0,340
SPOLU PREŠOVSKÝ KRAJ		29,986	625,891	524,040	1 914,139	3 094,056
TRENČIANSKY	SK TN			349,562	1 139,078	1 488,640
	IVSC ZA		270,682			270,682
	SSUR PU	0,697	36,522			37,219
	SSUD TN	61,846	2,175	0,278		64,299
	SSUD TT	1,110				1,110
	CU		0,155		0,159	0,314
SPOLU TRENČIANSKY KRAJ		63,653	309,534	349,840	1 139,237	1 862,264

DĹŽKY DIAĽNIC A CIEST NA ÚZEMÍ SLOVENSKEJ REPUBLIKY

- v členení podľa územia SR a vlastníka / správcu CK



STAV SIETE CESTNÝCH KOMUNIKÁCIÍ K: 01.01.2004

KRAJ SR	VLASTNÍK / SPRÁVCA CK	DIAĽNICE	CESTY I.TRIEDY	CESTY II.TRIEDY	CESTY III.TRIEDY	SPOLU
		km	km	km	km	km
TRNAVSKÝ	SK TT			531,112	1 057,946	1 589,058
	IVSC BA		268,028			268,028
	SSUR GA		22,563			22,563
	SSUD MA	14,435				14,435
	SSUD TT	52,325				52,325
	CU	0,679	0,226	0,357	0,145	1,407
SPOLU TRNAVSKÝ KRAJ		67,439	290,817	531,469	1 058,091	1 947,816
ŽILINSKÝ	SK ZA			308,026	1 116,765	1 424,791
	IVSC ZA		453,597			453,597
	SSUR CA		46,338			46,338
	SSUD LM	45,751				45,751
	CU		0,805	0,510	1,527	2,842
SPOLU ŽILINSKÝ KRAJ		45,751	500,740	308,536	1 118,292	1 973,319
SPOLU SR		312,785	3 337,496	3 728,971	10 397,307	17 776,559

DĚLKY DIALNIC A CIEST NA ÚZEMÍ SLOVENSKEJ REPUBLIKY

- v členení podľa vlastníkov / správcov a okresov SR



STAV SIETE CESTNYCH KOMUNIKACII K: 01.01.2004

VLASTNÍK / SPRÁVCA	OKRES SR	DIALNICE	CESTY I.TRIEDY	CESTY II.TRIEDY	CESTY III.TRIEDY	SPOLU
		km	km	km	km	km
SK BA	Malacky			90,955	116,485	207,440
	Pezinok			59,220	75,966	135,186
	Senec			28,764	140,287	169,051
spolu z Bratislavského kraja				178,939	332,738	511,677
SK BB	Banská Bystrica			27,043	138,289	165,332
	Banská Štiavnica			49,866	66,154	116,020
	Brezno			57,961	84,348	142,309
	Detva			82,349	48,998	131,347
	Krupina			31,561	138,460	170,021
	Lučenec			37,680	219,353	257,033
	Poltár			49,929	110,193	160,122
	Revúca			89,349	127,637	216,986
	Rimavská Sobota			130,319	325,419	455,738
	Veľký Krtíš			98,926	232,891	331,817
	Zvolen			25,915	126,479	152,394
	Žarnovica			27,173	95,624	122,797
Žiar nad Hronom			10,038	138,449	148,487	
spolu z Banskobystrického kraja				718,109	1 852,294	2 570,403
SK KE	Gelnica			89,940	41,537	131,477
	Košice - okolie			105,535	400,983	506,518
	Michalovce			114,942	222,815	337,757
	Rožňava			90,075	138,655	228,730
	Sobrance			29,493	128,966	158,459
	Spišská Nová Ves			91,439	120,778	212,217
	Trebišov			38,928	328,702	367,630
spolu z Košického kraja				560,352	1 382,436	1 942,788
SK NR	Komárno			80,950	222,787	303,737
	Levice			101,253	416,077	517,330
	Nitra			55,131	271,185	326,316
	Nové Zámky			142,356	251,976	394,332
	Šaľa			34,019	77,313	111,332
	Topoľčany			58,502	159,613	218,115
	Zlaté Moravce			28,012	141,964	169,976
spolu z Nitrianskeho kraja				500,223	1 540,915	2 041,138
SK PO	Bardejov			33,077	268,832	301,909
	Humenné			49,149	147,032	196,181
	Kežmarok			56,426	123,285	179,711
	Levoča			12,959	118,052	131,011
	Medzilaborce			83,197	47,870	131,067
	Poprad			75,503	138,717	214,220
	Prešov			34,515	283,958	318,473
	Sabinov				145,325	145,325
	Snina			61,771	84,734	146,505
	Stará Ľubovňa			20,787	138,639	159,426
	Stropkov			32,117	109,098	141,215
	Svidník			8,754	153,490	162,244
	Vranov nad Topľou			55,666	155,107	210,773
spolu z Prešovského kraja				523,921	1 914,139	2 438,060

DĹŽKY DIAĽNIC A CIEST NA ÚZEMÍ SLOVENSKEJ REPUBLIKY

- v členení podľa vlastníkov / správcov a okresov SR



STAV SIETE CESTNYCH KOMUNIKACII K: 01.01.2004

VLASTNÍK / SPRÁVCA	OKRES SR	DIAĽNICE	CESTY I.TRIEDY	CESTY II.TRIEDY	CESTY III.TRIEDY	SPOLU
		km	km	km	km	km
SK TN	Bánovce n. Bebravou			10,677	153,189	163,866
	Ilava			28,632	82,040	110,672
	Myjava			59,673	171,170	230,843
	Nové Mesto n. Váhom			54,100	151,917	206,017
	Partizánske			40,544	59,978	100,522
	Považská Bystrica			35,885	121,667	157,552
	Prievidza			47,863	136,619	184,482
	Púchov			16,780	86,677	103,457
Trenčín			55,408	175,821	231,229	
spolu z Trenčianskeho kraja				349,562	1 139,078	1 488,640
SK TT	Dunajská Streda			134,796	351,672	486,468
	Galanta			76,825	171,665	248,490
	Hlohovec			57,197	61,645	118,842
	Piešťany			72,545	52,111	124,656
	Senica			97,168	157,145	254,313
	Skalica			24,354	78,763	103,117
	Trnava			68,227	184,945	253,172
spolu z Trnavského kraja				531,112	1 057,946	1 589,058
SK ZA	Bytča			29,421	41,434	70,855
	Čadca			61,048	112,959	174,007
	Dolný Kubín			13,906	89,114	103,020
	Kysucké Nové Mesto				56,101	56,101
	Liptovský Mikuláš			62,148	174,381	236,529
	Martin			8,425	135,426	143,851
	Námestovo			30,010	93,622	123,632
	Ružomberok				92,465	92,465
	Turčianske Teplice			14,913	80,840	95,753
	Tvrdošín			42,100	55,155	97,255
Žilina			46,055	185,268	231,323	
spolu zo Žilinského kraja				308,026	1 116,765	1 424,791
IVSC BA	Dunajská Streda		61,182			61,182
	Galanta		42,155			42,155
	Hlohovec		11,371			11,371
	Komárno		86,335			86,335
	Levice		156,418			156,418
	Malacky		35,018			35,018
	Nitra		71,766			71,766
	Nové Zámky		111,245			111,245
	Piešťany		17,266			17,266
	Senec		42,608			42,608
	Senica		40,653			40,653
	Skalica		38,46			38,460
	Šaľa		14,967			14,967
	Topoľčany		26,845			26,845
	Trnava		56,941			56,941
Zlaté Moravce		27,721			27,721	
spolu Invest. výstavba a správa ciest Bratislava			840,951			840,951

DĹŽKY DIAĽNIC A CIEST NA ÚZEMÍ SLOVENSKEJ REPUBLIKY

- v členení podľa vlastníkov / správcov a okresov SR



STAV SIETE CESTNYCH KOMUNIKACII K: 01.01.2004

VLASTNÍK / SPRÁVCA	OKRES SR	DIAĽNICE	CESTY I.TRIEDY	CESTY II.TRIEDY	CESTY III.TRIEDY	SPOLU
		km	km	km	km	km
IVSC BB	Banská Bystrica		71,328			71,328
	Brezno		97,267			97,267
	Detva		18,234			18,234
	Krupina		50,616			50,616
	Lučenec		82,761			82,761
	Revúca		12,307			12,307
	Rimavská Sobota		46,85			46,850
	Veľký Krtíš		44,356			44,356
	Zvolen		49,496			49,496
	Žarnovica		17,787			17,787
Žiar nad Hronom		43,576			43,576	
spolu Invest.výstavba a správa ciest B. Bystrica			534,578			534,578
IVSC KE	Bardejov		43,67			43,670
	Humenné		20,126			20,126
	Kežmarok		30,606			30,606
	Košice - okolie		23,9			23,900
	Košice I		0,061			0,061
	Košice III		5,741			5,741
	Levoča		38,922			38,922
	Michalovce		48,874			48,874
	Poprad		93,038			93,038
	Prešov		88,284			88,284
	Rožňava		95,685			95,685
	Sabinov		26,723			26,723
	Snina		39,595			39,595
	Sobrance		21,402			21,402
	Stará Ľubovňa		72,935			72,935
	Stropkov		22,129			22,129
	Svidník		68,67			68,670
Trebišov		99,025			99,025	
Vranov nad Topľou		80,466			80,466	
spolu Investičná výstavba a správa ciest Košice			919,852			919,852
IVSC ZA	Bánovce n. Bebravou		17,571			17,571
	Bytča		25,669			25,669
	Čadca		11,999			11,999
	Dolný Kubín		59,18			59,180
	Ilava		19,995			19,995
	Kysucké Nové Mesto		0,537			0,537
	Liptovský Mikuláš		72,405			72,405
	Martin		47,992			47,992
	Námestovo		38,873			38,873
	Nové Mesto n. Váhom		35,749			35,749
	Partizánske		20,735			20,735
	Považská Bystrica		16,456			16,456
	Prievidza		86,789			86,789
	Púchov		4,222			4,222
	Ružomberok		60,125			60,125
	Trenčín		69,165			69,165
	Turčianske Teplice		35,775			35,775
Tvrdošín		21,624			21,624	
Žilina		79,418			79,418	
spolu Investičná výstavba a správa ciest Žilina			724,279			724,279

DĹŽKY DIAĽNIC A CIEST NA ÚZEMÍ SLOVENSKEJ REPUBLIKY

- v členení podľa vlastníkov / správcov a okresov SR



STAV SIETE CESTNYCH KOMUNIKACII K: 01.01.2004

VLASTNÍK / SPRÁVCA	OKRES SR	DIAĽNICE	CESTY I.TRIEDY	CESTY II.TRIEDY	CESTY III.TRIEDY	SPOLU
		km	km	km	km	km
SSUR CA	Čadca		35,648			35,648
	Kysucké Nové Mesto		10,69			10,690
spolu Stred.správy a údržby rýchli.ciest Čadca			46,338			46,338
SSUR GA	Galanta		15,414			15,414
	Nitra		18,824			18,824
	Trnava		7,149			7,149
spolu Stred.správy a údržby rýchli.ciest Galanta			41,387			41,387
SSUR KE	Košice - okolie		40,928			40,928
	Košice I		7,74			7,740
	Košice II		10,619			10,619
	Košice IV		12,487			12,487
spolu Stred.správy a údržby rýchli.ciest Košice			71,774			71,774
SSUR PU	Púchov	0,697	36,522			37,219
spolu Stred.správy a údržby rýchli.ciest Púchov		0,697	36,522			37,219
SSUR ZC	Žarnovica		23,715			23,715
	Žiar nad Hronom		6,062			6,062
spolu Stred.správy a údržby rýchli.ciest Žarnovica			29,777			29,777
SSUR ZV	Banská Bystrica		9,774			9,774
	Zvolen		16,298			16,298
	Žiar nad Hronom		7,553			7,553
spolu Stred.správy a údržby rýchli.ciest Zvolen			33,625			33,625
SSÚD BA	Bratislava II	9,916				9,916
	Bratislava III	1,482				1,482
	Bratislava IV	1,589				1,589
	Bratislava V	20,368			1,760	22,128
	Senec	14,473				14,473
spolu Stred.správy a údržby diaľnic Bratislava		47,828			1,760	49,588
SSÚD BE	Levoča	4,730				4,730
	Prešov	9,915	0,506			10,421
spolu Stred.správy a údržby diaľnic Behárovce		14,645	0,506			15,151
SSÚD LM	Liptovský Mikuláš	42,695				42,695
	Ružomberok	3,056				3,056
spolu Stred.správy a údržby diaľnic Lipt.Mikuláš		45,751				45,751
SSÚD MA	Bratislava IV	8,826				8,826
	Malacky	34,575	0,158			34,733
	Senica	13,339				13,339
	Skalica	1,096				1,096
spolu Stredisko správy a údržby diaľnic Malacky		57,836	0,158			57,994
SSÚD PO	Košice - okolie	5,325				5,325
	Prešov	15,341				15,341
spolu Stredisko správy a údržby diaľnic Prešov		20,666				20,666
SSÚD TN	Ilava	15,872				15,872
	Nové Mesto n. Váhom	20,349			0,278	20,627
	Trenčín	25,625	2,175			27,800
spolu Stredisko správy a údržby diaľnic Trenčín		61,846	2,175	0,278		64,299
SSÚD TT	Hlohovec	14,729				14,729
	Nové Mesto n. Váhom	1,110				1,110
	Piešťany	19,692				19,692
	Senec	7,951				7,951
	Trnava	17,904				17,904
spolu Stredisko správy a údržby diaľnic Trnava		61,386				61,386

DĹŽKY DIAĽNIC A CIEST NA ÚZEMÍ SLOVENSKEJ REPUBLIKY

- v členení podľa vlastníkov / správcov a okresov SR



STAV SIETE CESTNYCH KOMUNIKACII K: 01.01.2004

VLASTNÍK / SPRÁVCA	OKRES SR	DIAĽNICE	CESTY I.TRIEDY	CESTY II.TRIEDY	CESTY III.TRIEDY	SPOLU
		km	km	km	km	km
Colné územie	Bratislava V	1,451	0,493		0,152	2,096
	Čadca		0,531		0,144	0,675
	Ilava				0,159	0,159
	Kežmarok			0,069		0,069
	Komárno		0,11			0,110
	Košice - okolie		0,189		0,063	0,252
	Levice		0,165			0,165
	Lučenec			0,173		0,173
	Medzilaborce			0,050		0,050
	Námestovo		0,103		1,383	1,486
	Nové Mesto n. Váhom		0,063			0,063
	Nové Zámky		0,148			0,148
	Poprad		0,014			0,014
	Rimavská Sobota		0,25			0,250
	Rožňava			0,047		0,047
	Senica				0,145	0,145
	Skalica	0,679	0,226	0,357		1,262
	Snina		0,1			0,100
	Stará Ľubovňa		0,091			0,091
	Svidník		0,016			0,016
Trenčín		0,092			0,092	
Tvrdošín		0,171	0,510		0,681	
Veľký Krtíš			0,140		0,140	
spolu Colné územie		2,130	2,762	1,346	2,046	8,284
Magistrát hl.mesta SR Bratislava	Bratislava I		0,843	3,786		4,629
	Bratislava II		19,902	8,674	3,061	31,637
	Bratislava III			10,402	7,596	17,998
	Bratislava IV		10,529	8,165	4,058	22,752
	Bratislava V		21,538		5,297	26,835
spolu Magistrát hl.m.SR Bratislava			52,812	31,027	20,012	103,851
Správa komunikácii Košice	Košice I			16,331	9,586	25,917
	Košice II			3,153	21,713	24,866
	Košice III				1,362	1,362
	Košice IV			6,592	4,517	11,109
spolu Správa komunikácii Košice			26,076	37,178	63,254	
spolu SR		312,785	3 337,496	3 728,971	10 397,307	17 776,559

DĚŽKY CIEST NA ÚZEMÍ SAMOSPRÁVNEHO KRAJA

- v členení podľa Samosprávneho kraja a správy údržby



STAV SIETE CESTNÝCH KOMUNIKÁCIÍ K: 01.01.2004

SPRÁVCA	Správa a údržba	CESTY II. TRIEDY	CESTY III. TRIEDY	SPOLU
SK BA	Bratislava-okolie	178,939	332,738	511,677
Spolu z SK BA		178,939	332,738	511,677
SK BB	Banská Bystrica	85,004	222,637	307,641
	Lučenec	94,630	316,964	411,594
	Rimavská Sobota	219,668	469,791	689,459
	Veľký Krtíš	98,926	235,136	334,062
	Zvolen	132,804	307,539	440,343
	Žiar nad Hronom	87,077	300,227	387,304
Spolu z SK BB		718,109	1 852,294	2 570,403
SK KE	Košice-okolie	105,535	400,983	506,518
	Michalovce	103,693	288,707	392,400
	Rožňava	90,075	138,655	228,730
	Spišská Nová Ves	181,379	162,315	343,694
	Trebišov	79,670	391,776	471,446
Spolu z SK KE		560,352	1 382,436	1 942,788
SK NR	Komárno	80,950	222,787	303,737
	Levice	101,253	416,077	517,330
	Nitra	83,143	432,563	515,706
	Nové Zámky	176,375	309,875	486,250
	Topoľčany	58,502	159,613	218,115
Spolu z SK NR		500,223	1 540,915	2 041,138
SK PO	Bardejov	38,539	284,516	323,055
	Humenné	181,088	261,528	442,616
	Poprad	144,888	380,054	524,942
	Prešov	34,515	429,283	463,798
	Stará Ľubovňa	20,787	138,639	159,426
	Svidník	35,409	246,904	282,313
	Vranov nad Topľou	68,695	173,215	241,910
Spolu z SK PO		523,921	1 914,139	2 438,060
SK TN	Považská Bystrica	81,297	290,274	371,571
	Prievidza	99,084	349,786	448,870
	Trenčín	169,181	499,018	668,199
Spolu z SK TN		349,562	1 139,078	1 488,640
SK TT	Dunajská Streda	134,796	351,672	486,468
	Galanta	76,825	171,665	248,490
	Senica	121,522	235,908	357,430
	Trnava	197,969	298,701	496,670
Spolu z SK TT		531,112	1 057,946	1 589,058
SK ZA	Čadca	61,048	169,060	230,108
	Dolný Kubín	86,016	237,891	323,907
	Liptovský Mikuláš	62,148	266,846	328,994
	Martin	23,338	216,266	239,604
	Žilina	75,476	226,702	302,178
Spolu z SK ZA		308,026	1 116,765	1 424,791
Celkom Samosprávne kraje		3 670,244	10 336,311	14 006,555

DĹŽKY DIALNIC A CIEST NA ÚZEMÍ SLOVENSKEJ REPUBLIKY



STAV SIETE CESTNÝCH KOMUNIKÁCIÍ K: 01.01.2004

ČÍSLO CESTY	DĹŽKA(km)
D1	232,476
D2	77,543
D4	2,766
I/2P	0,158
I/18P	0,506
I/61P	2,175
II/507P	0,278
III/002046P	1,760
MK	0,533

I/2	99,436
I/11	38,091
I/12	15,496
I/13	11,470
I/14	24,802
I/15	49,316
I/18	353,748
I/18A	2,847
I/49	26,497
I/49A	6,461
I/50	437,649
I/51	200,664
I/51Z	3,440
I/54	15,996
I/57	12,173
I/59	114,237
I/61	182,142
I/62	37,550
I/63	145,649
I/64	203,157
I/64A	1,046
I/65	140,162
I/65A	12,545
I/65D	6,814
I/66	185,858
I/66A	0,528
I/66B	1,011
I/66C	0,671
I/67	140,856
I/68	131,704
I/68A	1,858
I/69	17,434
I/70	17,450
I/71	26,313
I/72	41,097
I/73	59,305
I/74	61,272
I/75	194,929
I/76	74,188
I/77	96,569
I/77A	0,105
I/78	44,528
I/79	97,217
I/79A	0,376

ČÍSLO CESTY	DĹŽKA(km)
II/425	3,913
II/426	9,203
II/428	4,508
II/484	10,389
II/487	26,917
II/499	82,202
II/500	49,775
II/501	63,480
II/502	78,980
II/503	83,372
II/504	71,149
II/505	11,107
II/506	35,000
II/507	219,593
II/509	38,202
II/510	30,953
II/511	88,837
II/512	32,221
II/513	29,734
II/514	30,424
II/515	3,122
II/516	25,659
II/517	24,658
II/519	30,039
II/520	73,283
II/524	31,945
II/525	44,224
II/526	164,273
II/527	85,853
II/527A	0,416
II/527B	4,448
II/529	39,136
II/530	29,702
II/531	70,674
II/532	45,207
II/533	58,004
II/534	11,006
II/535	11,236
II/536	44,976
II/536A	0,546
II/537	62,111
II/538	7,365
II/539	6,652
II/540	8,858
II/541	18,597
II/542	29,686
II/543	30,174
II/545	42,983
II/546	76,865
II/547	61,781
II/548	48,735
II/549	30,587
II/550	10,319
II/552	85,570

ČÍSLO CESTY	DĹŽKA(km)
II/554	88,556
II/555	43,001
II/556	19,932
II/558	39,503
II/559	56,562
II/560	18,036
II/561	43,448
II/562	20,022
II/563	19,343
II/564	69,998
II/566	34,708
II/567	44,274
II/571	53,436
II/572	49,731
II/573	67,151
II/574	51,380
II/574A	1,786
II/575	35,835
II/575A	3,560
II/576	41,845
II/578	20,486
II/579	7,174
II/580	38,522
II/580A	0,108
II/581	41,687
II/582	32,597
II/583	43,949
II/583A	1,477
II/584	72,028
II/584A	1,541
II/585	29,670
II/587	36,230
II/588	40,256
II/589	31,973
II/590	49,662
II/591	67,789
II/592	12,267
II/593	40,922
II/594	7,911
II/595	31,688
III/002026	0,904
III/002027	14,939
III/002028	0,387
III/002029	3,201
III/002030	4,776
III/002032	11,823
III/002033	0,187
III/002034	7,782
III/002035	3,856
III/002036	0,060
III/002037	2,861
III/002038	4,444
III/002039	18,663
III/002040	13,878

ČÍSLO CESTY	DĹŽKA(km)
III/002041	12,460
III/002043	12,321
III/002046	5,449
III/002050	3,948
III/002055	5,930
III/011056	3,065
III/011057	0,018
III/011058	6,300
III/011059	9,285
III/011060	4,045
III/011061	3,170
III/011062	5,411
III/011063	7,531
III/011064	2,615
III/011065	11,467
III/011066	3,713
III/011067	6,498
III/011068	3,230
III/011069	4,144
III/011070	3,184
III/011071	2,888
III/011073	1,703
III/011074	2,176
III/011075	5,931
III/011076	6,025
III/011077	1,678
III/011078	5,565
III/011079	6,011
III/011080	2,916
III/011081	0,942
III/011082	2,683
III/011083	3,028
III/011084	3,220
III/011085	0,962
III/011086	2,885
III/011087	8,474
III/011088	1,187
III/011089	1,568
III/011090	1,800
III/018082	3,622
III/018083	2,767
III/018084	1,195
III/018085	3,813
III/018087	1,695
III/018088	2,980
III/018089	11,269
III/018090	3,890
III/018091	2,180
III/018092	3,887
III/018093	13,360
III/018094	34,819
III/018095	0,750
III/018096	2,355
III/018097	0,808

DĚLKY DIALNIC A CIEST NA ÚZEMÍ SLOVENSKEJ REPUBLIKY



STAV SIETE CESTNÝCH KOMUNIKÁCIÍ K: 01.01.2004

ČÍSLO CESTY	DĚLKA(km)
III/018098	10,312
III/018099	0,620
III/018101	0,112
III/018104	21,330
III/018105	1,144
III/018106	1,895
III/018107	11,792
III/018108	0,900
III/018110	0,560
III/018111	2,060
III/018113	3,795
III/018114	6,080
III/018115	4,850
III/018116	1,000
III/018117	5,702
III/018118	1,100
III/018119	4,665
III/018120	3,191
III/018121	9,360
III/018122	2,133
III/018123	3,780
III/018124	1,300
III/018125	1,083
III/018127	0,950
III/018128	4,787
III/018130	3,761
III/018131	2,430
III/018132	11,387
III/018133	3,450
III/018134	3,370
III/018135	7,100
III/018136	1,070
III/018137	3,602
III/018140	1,751
III/018141	3,203
III/018142	15,299
III/018143	1,163
III/018144	3,710
III/018145	0,922
III/018146	0,537
III/018147	14,604
III/018148	5,102
III/018149	1,765
III/018150	8,350
III/018152	2,349
III/018153	1,600
III/018154	1,437
III/018155	0,722
III/018156	6,646
III/018157	6,112
III/018158	1,746
III/018159	5,391
III/018160	1,784
III/018161	0,800

ČÍSLO CESTY	DĚLKA(km)
III/018162	2,195
III/018163	11,359
III/018164	4,520
III/018165	8,625
III/018166	1,022
III/018167	2,320
III/018168	15,310
III/018169	3,020
III/018170	2,987
III/018171	0,634
III/018172	6,838
III/018173	2,227
III/018174	2,812
III/018175	4,353
III/018176	5,685
III/018177	3,467
III/018179	11,533
III/018180	2,882
III/018181	23,422
III/018182	2,172
III/018183	1,245
III/018184	2,588
III/018185	2,959
III/018186	10,591
III/018187	3,918
III/018188	9,490
III/018189	2,962
III/018190	13,847
III/018191	1,894
III/018192	3,568
III/018193	6,927
III/018194	3,864
III/018195	7,924
III/018196	4,866
III/018197	4,352
III/018200	11,827
III/018202	5,784
III/018203	0,667
III/018204	2,965
III/018205	2,035
III/018206	2,793
III/018208	2,240
III/018209	1,500
III/018210	0,961
III/018211	0,460
III/018212	4,056
III/018213	1,083
III/018214	3,493
III/018215	0,252
III/018216	3,950
III/018217	2,180
III/018218	2,842
III/018219	2,744
III/018220	1,438

ČÍSLO CESTY	DĚLKA(km)
III/018221	0,290
III/018222	7,163
III/018223	6,236
III/018224	4,800
III/018226	0,930
III/018227	1,455
III/018228	1,060
III/018229	1,273
III/018230	9,466
III/018231	1,200
III/018232	0,366
III/018233	9,457
III/018234	0,450
III/018235	11,090
III/018236	0,550
III/018237	6,252
III/018238	0,391
III/018239	2,707
III/018240	4,815
III/018241	4,576
III/018242	1,325
III/018243	0,486
III/018244	1,010
III/018247	0,652
III/018248	0,462
III/018249	3,785
III/018250	2,767
III/018251	8,077
III/018252	2,568
III/018253	1,720
III/018254	3,563
III/018255	1,791
III/018256	5,260
III/018257	2,960
III/018258	1,220
III/018259	2,955
III/018260	1,410
III/018261	5,044
III/018262	1,340
III/049011	5,046
III/049012	15,608
III/049013	0,135
III/049014	3,424
III/049015	2,383
III/049016	2,416
III/049017	5,400
III/049018	2,943
III/049019	1,191
III/050025	9,083
III/050026	15,413
III/050027	4,856
III/050028	8,275
III/050030	9,057
III/050032	3,543

ČÍSLO CESTY	DĚLKA(km)
III/050033	0,120
III/050034	6,169
III/050035	11,052
III/050036	4,502
III/050037	0,345
III/050038	3,378
III/050039	1,658
III/050040	1,829
III/050041	27,598
III/050042	2,927
III/050043	10,318
III/050044	4,129
III/050045	0,869
III/050046	3,010
III/050047	3,932
III/050048	4,339
III/050049	0,075
III/050050	0,078
III/050051	3,054
III/050052	7,507
III/050053	1,350
III/050054	0,636
III/050055	0,180
III/050056	0,400
III/050057	2,460
III/050058	1,152
III/050059	4,581
III/050060	2,380
III/050061	5,767
III/050062	16,437
III/050063	5,035
III/050064	5,131
III/050065	2,500
III/050066	6,924
III/050067	3,200
III/050068	2,500
III/050069	3,275
III/050070	0,164
III/050071	1,910
III/050072	3,774
III/050073	1,900
III/050074	13,451
III/050075	9,098
III/050076	3,144
III/050077	0,343
III/050078	2,160
III/050079	18,129
III/050080	5,325
III/050081	0,050
III/050082	4,100
III/050083	0,200
III/050084	3,200
III/050085	10,233
III/050086	13,808

DĚLKY DIALNIC A CIEST NA ÚZEMÍ SLOVENSKEJ REPUBLIKY



STAV SIETE CESTNÝCH KOMUNIKÁCIÍ K: 01.01.2004

ČÍSLO CESTY	DĚLKA(km)
III/050088	8,580
III/050089	1,954
III/050090	4,411
III/050091	0,400
III/050092	10,843
III/050093	2,750
III/050094	0,400
III/050095	0,040
III/050096	1,873
III/050097	11,730
III/050098	0,473
III/050099	1,272
III/050100	1,940
III/050101	2,120
III/050102	1,050
III/050103	24,271
III/050104	5,772
III/050105	9,035
III/050106	5,382
III/050107	4,516
III/050108	3,625
III/050109	0,345
III/050110	1,673
III/050111	1,986
III/050112	13,038
III/050113	10,770
III/050114	5,289
III/050115	7,585
III/050116	0,174
III/050117	1,430
III/050118	17,314
III/050119	3,193
III/050120	2,310
III/050121	12,351
III/050122	10,624
III/050123	1,405
III/050124	10,553
III/050125	0,897
III/050126	1,093
III/050127	5,473
III/050128	2,050
III/050129	5,736
III/050130	29,947
III/050131	2,300
III/050132	7,575
III/050133	11,630
III/050134	1,200
III/050135	1,905
III/050136	0,590
III/050137	1,660
III/050138	3,000
III/050139	9,250
III/050140	1,225
III/050141	9,321

ČÍSLO CESTY	DĚLKA(km)
III/050142	3,245
III/050143	5,559
III/050144	0,660
III/050145	1,015
III/050146	2,016
III/050147	1,795
III/050148	2,543
III/050149	0,799
III/050150	8,241
III/050151	0,517
III/050152	3,675
III/050153	0,420
III/050154	15,332
III/050155	2,638
III/050156	0,407
III/050157	8,588
III/050158	0,268
III/050159	3,935
III/050160	13,867
III/050161	0,492
III/050162	0,966
III/050163	7,738
III/050164	1,278
III/050165	1,386
III/050166	1,285
III/050167	0,550
III/050168	3,600
III/050169	6,688
III/050170	1,390
III/050171	21,362
III/050172	0,700
III/050173	3,874
III/050174	0,800
III/050175	9,291
III/050176	6,368
III/050177	4,848
III/050178	0,180
III/050179	6,463
III/050180	4,032
III/050181	0,232
III/050182	6,240
III/050183	1,800
III/050184	16,278
III/050185	8,420
III/050186	0,460
III/050187	5,886
III/050188	1,950
III/050189	10,757
III/050190	1,377
III/050191	2,047
III/050192	9,684
III/050193	7,809
III/050194	13,872
III/050195	0,670

ČÍSLO CESTY	DĚLKA(km)
III/050196	12,544
III/050197	1,460
III/050198	5,747
III/050199	1,025
III/050200	2,205
III/050201	21,823
III/050202	2,500
III/050203	6,854
III/050204	0,970
III/050205	2,894
III/050206	6,011
III/050207	0,820
III/050208	10,791
III/050209	0,260
III/050210	11,136
III/050211	9,722
III/050211Z	0,366
III/050212	8,163
III/050213	6,964
III/050214	4,099
III/050215	9,767
III/050216	7,642
III/050217	1,556
III/050218	20,742
III/050219	1,709
III/050220	0,380
III/050221	1,085
III/050222	15,624
III/050223	3,520
III/050224	23,152
III/050225	13,766
III/050226	0,839
III/050227	0,420
III/050228	0,900
III/050229	22,443
III/050230	2,496
III/050232	3,310
III/050233	1,953
III/050234	1,480
III/050235	0,970
III/050236	6,996
III/050237	1,548
III/050238	4,816
III/050239	6,450
III/050240	1,500
III/050241	10,500
III/050242	3,400
III/050243	3,000
III/050244	4,037
III/050245	4,010
III/050246	0,125
III/050247	0,189
III/050248	0,272
III/050249	0,365

ČÍSLO CESTY	DĚLKA(km)
III/050250	0,914
III/050251	0,650
III/050252	1,100
III/050253	0,695
III/050254	0,803
III/050255	2,344
III/050256	9,553
III/050257	1,005
III/050258	2,400
III/050259	6,642
III/050260	1,250
III/050261	0,540
III/050262	9,745
III/050263	1,703
III/050264	1,005
III/050265	3,031
III/050266	4,319
III/050267	2,008
III/050268	1,916
III/050270	5,206
III/051007	3,670
III/051008	3,667
III/051009	8,022
III/051010	21,789
III/051011	3,305
III/051012	6,982
III/051013	2,699
III/051014	3,370
III/051015	0,511
III/051016	14,055
III/051017	2,057
III/051018	6,306
III/051019	5,751
III/051020	1,445
III/051021	1,180
III/051022	5,000
III/051023	5,974
III/051024	7,600
III/051025	1,648
III/051026	1,493
III/051027	5,740
III/051028	2,104
III/051029	1,400
III/051031	12,267
III/051032	2,162
III/051035	2,021
III/051036	8,925
III/051037	27,947
III/051038	2,534
III/051039	5,498
III/051040	1,798
III/051041	7,542
III/051042	1,314
III/051043	4,139

DĹŽKY DIALNIC A CIEST NA ÚZEMÍ SLOVENSKEJ REPUBLIKY



STAV SIETE CESTNÝCH KOMUNIKÁCIÍ K: 01.01.2004

ČÍSLO CESTY	DĹŽKA(km)
III/051044	4,870
III/051045	2,185
III/051046	15,126
III/051047	1,261
III/051048	7,455
III/051049	5,217
III/051050	3,625
III/051051	6,897
III/051052	9,902
III/051053	12,455
III/051054	2,734
III/051056	7,958
III/051057	3,572
III/051059	6,740
III/051060	3,869
III/051061	4,323
III/051062	16,110
III/051063	7,249
III/051064	2,500
III/051065	2,350
III/051066	8,344
III/051067	2,455
III/051074	4,201
III/051075	1,450
III/051077	0,504
III/051079	4,907
III/051080	3,968
III/054019	8,397
III/054020	3,139
III/057053	1,465
III/059003	4,131
III/059004	0,203
III/059005	1,386
III/059006	4,624
III/059007	18,882
III/059008	28,841
III/059011	0,800
III/059012	4,918
III/059014	3,143
III/059015	0,612
III/059016	2,980
III/059017	10,650
III/059018	4,918
III/059020	0,170
III/059021	15,055
III/059022	7,566
III/059023	0,055
III/059024	5,091
III/059025	0,230
III/059026	0,525
III/059027	1,053
III/059028	8,656
III/059029	7,767
III/059030	2,000

ČÍSLO CESTY	DĹŽKA(km)
III/059031	0,350
III/059032	3,307
III/059033	3,213
III/059034	1,450
III/059035	3,200
III/059036	0,070
III/059037	2,030
III/059038	2,010
III/059039	0,600
III/059040	0,050
III/059041	4,527
III/059042	4,175
III/059043	0,387
III/059044	8,781
III/059050	2,855
III/061001	8,492
III/061002	0,820
III/061003	2,989
III/061004	6,914
III/061005	3,595
III/061006	8,764
III/061007	6,235
III/061008	1,463
III/061009	11,859
III/061010	5,423
III/061011	4,283
III/061012	2,280
III/061013	8,788
III/061015	0,742
III/061016	5,854
III/061017	14,246
III/061018	9,845
III/061019	2,241
III/061020	1,055
III/061021	6,994
III/061022	4,210
III/061023	7,279
III/061024	15,957
III/061025	1,463
III/061027	1,664
III/061028	11,788
III/061031	0,949
III/061032	2,469
III/061034	5,596
III/061035	0,566
III/061037	3,890
III/061038	3,250
III/061039	1,150
III/061040	26,983
III/061041	0,850
III/061042	2,100
III/061043	2,500
III/061044	2,375
III/061045	4,835

ČÍSLO CESTY	DĹŽKA(km)
III/061046	1,795
III/061047	6,737
III/061048	0,225
III/061049	12,064
III/061050	19,213
III/061051	0,266
III/061052	0,690
III/061053	1,735
III/061054	1,500
III/061055	3,625
III/061056	4,600
III/061057	9,103
III/061058	0,952
III/061059	0,441
III/061060	9,024
III/061062	0,539
III/061064	2,534
III/061065	3,630
III/061066	5,120
III/061067	7,962
III/061068	4,240
III/061069	0,251
III/061070	0,591
III/061071	1,120
III/061072	1,529
III/061073	2,607
III/061074	5,080
III/061075	1,032
III/061076	7,530
III/061077	2,092
III/062002	5,879
III/062003	2,031
III/062004	17,942
III/062005	4,239
III/062007	7,195
III/062008	28,192
III/062011	2,767
III/062012	4,281
III/063002	9,210
III/063003	7,490
III/063004	4,382
III/063005	9,938
III/063006	0,856
III/063008	3,246
III/063009	0,862
III/063011	9,135
III/063012	1,526
III/063013	6,492
III/063014	0,976
III/063015	2,300
III/063016	6,176
III/063017	1,893
III/063018	4,362
III/063019	4,511

ČÍSLO CESTY	DĹŽKA(km)
III/063020	7,438
III/063021	1,250
III/063022	2,697
III/063023	2,016
III/063024	3,163
III/063025	2,371
III/063026	0,606
III/063027	1,301
III/063028	26,062
III/063029	13,580
III/063030	3,597
III/063031	2,224
III/063032	8,259
III/063034	2,461
III/063035	3,199
III/063036	5,860
III/063038	1,791
III/063039	4,461
III/063040	10,461
III/063041	5,997
III/063042	2,342
III/063043	7,637
III/063044	5,226
III/063045	2,562
III/063046	6,023
III/063047	19,483
III/063048	3,019
III/063050	4,030
III/063052	5,020
III/063053	11,836
III/063054	9,415
III/063057	2,483
III/063058	2,540
III/063059	3,882
III/063060	0,927
III/063061	4,206
III/063062	1,569
III/064001	18,460
III/064003	33,445
III/064004	5,757
III/064005	5,787
III/064006	1,560
III/064007	6,375
III/064008	7,783
III/064009	0,791
III/064010	9,061
III/064011	0,795
III/064012	4,597
III/064013	0,350
III/064014	4,388
III/064015	10,982
III/064016	4,379
III/064017	13,252
III/064018	2,337

DĚLKY DIALNIC A CIEST NA ÚZEMÍ SLOVENSKEJ REPUBLIKY



STAV SIETE CESTNÝCH KOMUNIKÁCIÍ K: 01.01.2004

ČÍSLO CESTY	DĚLKA(km)
III/064019	17,318
III/064020	11,784
III/064021	3,127
III/064022	24,310
III/064023	0,420
III/064024	2,380
III/064025	16,795
III/064026	1,665
III/064027	4,764
III/064028	8,004
III/064029	1,075
III/064030	5,304
III/064033	26,352
III/064034	6,428
III/064035	2,933
III/064037	5,750
III/064038	0,684
III/064039	4,300
III/064040	10,700
III/064041	12,836
III/064042	2,664
III/064043	2,054
III/064044	3,110
III/064045	1,200
III/064046	3,529
III/064047	2,600
III/064048	2,880
III/064049	18,225
III/064050	3,280
III/064051	4,348
III/064052	2,362
III/064053	1,557
III/064054	2,263
III/064055	11,546
III/064056	3,153
III/064057	3,310
III/064058	3,101
III/064059	4,317
III/064060	4,881
III/064061	0,793
III/064062	21,231
III/064063	3,561
III/064064	6,293
III/064065	2,228
III/064066	0,830
III/064068	2,549
III/064069	3,482
III/064070	0,519
III/064071	0,220
III/064072	6,319
III/064073	1,115
III/064074	2,100
III/064075	3,260
III/064076	8,300

ČÍSLO CESTY	DĚLKA(km)
III/064078	0,200
III/064081	0,050
III/064083	0,071
III/064084	1,611
III/064087	0,160
III/064088	0,324
III/064089	0,170
III/064090	2,126
III/064091	0,360
III/064092	0,360
III/064093	0,230
III/064094	0,142
III/064095	0,315
III/064096	0,450
III/064097	1,658
III/064098	7,712
III/064099	1,997
III/065001	3,479
III/065002	1,006
III/065003	10,316
III/065004	1,950
III/065005	2,902
III/065006	2,400
III/065007	1,605
III/065008	16,391
III/065009	14,712
III/065010	9,984
III/065011	0,427
III/065011A	0,854
III/065012	0,181
III/065013	0,443
III/065014	1,870
III/065016	1,483
III/065017	16,363
III/065018	15,299
III/065019	7,683
III/065020	2,700
III/065021	0,826
III/065023	11,449
III/065024	0,200
III/065025	2,534
III/065026	15,696
III/065027	1,882
III/065028	1,780
III/065029	8,365
III/065030	2,867
III/065031	0,088
III/065032	1,620
III/065033	9,948
III/065034	0,495
III/065035	0,355
III/065036	7,041
III/065037	1,325
III/065038	7,283

ČÍSLO CESTY	DĚLKA(km)
III/065039	1,338
III/065040	3,299
III/065041	2,867
III/065042	4,523
III/065043	4,869
III/065044	0,990
III/065045	10,973
III/065046	1,800
III/065047	3,100
III/065048	4,083
III/065049	6,443
III/065050	3,867
III/065051	3,969
III/065052	4,343
III/065053	5,015
III/065054	1,800
III/065055	0,805
III/065056	2,790
III/065057	0,670
III/065059	1,521
III/065060	2,416
III/065061	0,400
III/065062	0,890
III/065063	3,070
III/065064	1,220
III/065065	0,500
III/065066	1,340
III/065067	1,514
III/065068	0,736
III/065069	2,718
III/065070	1,572
III/065071	1,881
III/066001	25,832
III/066002	1,000
III/066003	6,015
III/066004	0,836
III/066005	0,901
III/066006	0,526
III/066007	6,605
III/066008	0,600
III/066009	2,211
III/066010	9,160
III/066011	11,262
III/066012	0,927
III/066013	6,525
III/066014	4,107
III/066015	2,400
III/066016	9,965
III/066017	1,400
III/066019	5,112
III/066021	0,873
III/066022	7,900
III/066023	0,861
III/066024	8,601

ČÍSLO CESTY	DĚLKA(km)
III/066026	4,735
III/066027	3,764
III/066028	19,850
III/066030	2,191
III/066031	1,162
III/066032	0,870
III/066033	11,408
III/066034	7,619
III/066035	16,440
III/066036	7,182
III/066037	1,840
III/066038	1,023
III/066039	5,096
III/066040	4,440
III/066041	3,778
III/066042	13,436
III/066043	12,578
III/066044	2,196
III/066045	1,952
III/066046	6,673
III/066047	1,398
III/066048	0,724
III/066049	3,627
III/066050	13,741
III/066052	3,563
III/066053	11,154
III/066054	0,220
III/066055	6,718
III/066056	6,364
III/066057	7,742
III/066058	1,237
III/066059	0,460
III/066060	1,560
III/066061	1,840
III/066062	0,750
III/066063	0,305
III/066064	1,655
III/066065	1,903
III/066066	0,195
III/066067	0,365
III/066068	0,295
III/066069	2,796
III/066070	4,280
III/066071	1,956
III/066073	3,572
III/066074	0,230
III/066075	3,445
III/067001	5,399
III/067002	5,576
III/067003	2,392
III/067004	2,639
III/067005	6,150
III/067006	0,627
III/067008	1,000

DĹŽKY DIALNIC A CIEST NA ÚZEMÍ SLOVENSKEJ REPUBLIKY



STAV SIETE CESTNÝCH KOMUNIKÁCIÍ K: 01.01.2004

ČÍSLO CESTY	DĹŽKA(km)
III/067009	4,355
III/067010	0,359
III/067011	0,350
III/067012	8,548
III/067013	0,265
III/067014	0,262
III/067015	0,236
III/067016	17,449
III/067017	7,642
III/067019	1,364
III/067021	6,449
III/067022	5,850
III/067023	0,600
III/067024	3,540
III/067025	4,910
III/067026	8,503
III/067028	9,340
III/067029	2,990
III/068001	1,515
III/068002	43,480
III/068003	4,722
III/068004	2,583
III/068005	1,374
III/068006	3,688
III/068007	1,100
III/068008	11,052
III/068009	9,832
III/068010	11,878
III/068011	20,357
III/068012	1,886
III/068013	5,478
III/068014	3,630
III/068015	3,791
III/068016	4,646
III/068017	1,050
III/068018	3,172
III/068019	2,628
III/068021	16,289
III/068022	3,370
III/068023	3,000
III/068024	5,483
III/068025	4,489
III/068026	0,400
III/068027	1,452
III/068028	2,310
III/068030	2,900
III/068031	0,590
III/069001	1,010
III/069002	5,501
III/070001	9,575
III/070002	0,100
III/070003	1,672
III/070004	0,130
III/070005	1,994

ČÍSLO CESTY	DĹŽKA(km)
III/070006	2,276
III/070007	1,840
III/070008	6,175
III/071001	2,630
III/071002	6,665
III/071003	0,350
III/071004	1,725
III/071005	5,677
III/071006	8,275
III/071007	2,822
III/071008	7,886
III/071009	6,917
III/071010	1,288
III/072001	6,240
III/072002	0,027
III/073001	8,332
III/075001	3,152
III/075002	4,138
III/075003	2,967
III/076001	5,689
III/426005	2,552
III/426006	1,368
III/426007	4,215
III/426009	6,027
III/426010	2,061
III/484022	5,528
III/487017	0,430
III/487018	4,205
III/487019	0,128
III/487020	2,000
III/487021	0,165
III/487022	13,329
III/487023	0,050
III/487024	5,980
III/487025	3,845
III/487026	0,330
III/487027	4,174
III/487028	6,200
III/487029	2,045
III/487030	1,750
III/499020	0,182
III/499021	10,757
III/499022	2,624
III/499023	6,193
III/499024	8,632
III/499025	3,286
III/499026	17,112
III/499027	1,700
III/499028	5,037
III/499029	1,206
III/499031	0,750
III/499032	4,117
III/499033	0,150
III/499034	5,434

ČÍSLO CESTY	DĹŽKA(km)
III/499035	2,413
III/499036	3,070
III/499037	13,713
III/499038	3,819
III/499039	4,957
III/499040	4,922
III/499041	8,722
III/499042	1,575
III/499043	3,710
III/499044	4,121
III/499045	2,775
III/499046	1,727
III/499047	1,742
III/499048	6,148
III/499049	2,927
III/499050	2,805
III/499051	2,600
III/499052	1,497
III/500001	8,774
III/500003	5,843
III/500004	9,412
III/500006	3,553
III/500007	12,783
III/500008	3,873
III/500010	1,000
III/500012	4,835
III/500013	2,507
III/500015	3,295
III/500016	0,655
III/500017	13,475
III/500018	7,377
III/500019	9,491
III/500020	4,267
III/500021	5,700
III/500022	9,590
III/500023	2,764
III/500024	3,906
III/500025	2,786
III/500026	3,775
III/501005	1,374
III/501006	11,290
III/501007	0,125
III/501008	2,960
III/501011	0,921
III/502002	10,673
III/502003	2,446
III/502004	4,083
III/502005	4,492
III/502006	5,437
III/502007	3,077
III/502008	1,886
III/502009	6,794
III/502010	10,032
III/502011	4,048

ČÍSLO CESTY	DĹŽKA(km)
III/502013	11,120
III/502015	2,451
III/502016	1,917
III/502017	1,208
III/503001	5,670
III/503002	9,745
III/503003	2,038
III/503004	4,309
III/503005	0,906
III/503006	1,057
III/503007	17,441
III/503008	5,631
III/503010	11,606
III/503011	7,913
III/503012	0,268
III/503014	9,515
III/503015	2,374
III/503017	8,964
III/503018	3,190
III/503020	1,448
III/503021	1,088
III/503022	0,919
III/504001	5,676
III/504002	7,790
III/504004	6,479
III/504005	1,220
III/504006	16,230
III/504007	2,158
III/504008	7,648
III/504009	3,164
III/504010	18,395
III/504012	4,057
III/504013	8,759
III/504014	1,187
III/504015	8,163
III/504016	2,418
III/504017	10,618
III/504018	3,066
III/504019	6,387
III/504022	0,952
III/504023	12,090
III/504025	2,133
III/504026	0,320
III/504027	3,630
III/504028	4,202
III/506001	2,249
III/506002	1,500
III/506003	1,558
III/506004	2,812
III/506005	15,075
III/506006	4,201
III/506007	1,216
III/506008	23,220
III/506009	22,965

DĹŽKY DIALNIC A CIEST NA ÚZEMÍ SLOVENSKEJ REPUBLIKY



STAV SIETE CESTNÝCH KOMUNIKÁCIÍ K: 01.01.2004

ČÍSLO CESTY	DĹŽKA(km)
III/506010	1,919
III/507001	5,143
III/507002	4,008
III/507003	7,756
III/507004	7,273
III/507005	3,389
III/507006	12,801
III/507007	2,379
III/507009	14,942
III/507010	1,166
III/507011	1,481
III/507012	5,865
III/507013	2,936
III/507014	1,477
III/507015	18,511
III/507016	0,970
III/507017	3,466
III/507018	7,278
III/507019	0,648
III/507021	1,481
III/507022	6,333
III/507023	5,487
III/507024	14,073
III/507025	0,826
III/507026	4,275
III/507027	2,562
III/507028	1,761
III/507029	0,611
III/507030	0,892
III/507031	1,066
III/507032	5,270
III/507033	0,291
III/507034	0,147
III/507035	0,250
III/507036	15,572
III/507039	6,652
III/507040	2,917
III/507041	0,095
III/507042	7,681
III/507043	0,345
III/507044	14,410
III/507045	2,181
III/507046	4,560
III/507047	1,097
III/507048	19,281
III/507049	1,829
III/507050	18,241
III/507051	15,266
III/507052	5,930
III/507054	10,330
III/507055	7,333
III/507056	2,570
III/507057	8,481
III/507058	7,901

ČÍSLO CESTY	DĹŽKA(km)
III/507059	0,020
III/507060	5,993
III/507061	1,110
III/507062	9,139
III/507063	2,845
III/507064	1,745
III/507065	1,101
III/507066	0,163
III/507067	3,875
III/507068	3,850
III/507069	3,890
III/507070	3,520
III/507071	1,739
III/507072	1,950
III/507073	4,376
III/507074	1,233
III/507075	0,970
III/507077	2,150
III/507078	4,938
III/508001	3,756
III/508002	4,105
III/508003	5,207
III/508004	10,867
III/508005	15,061
III/508007	4,542
III/508009	8,192
III/508011	7,935
III/508015	2,488
III/508016	8,525
III/508017	4,584
III/508018	7,083
III/508019	1,455
III/508020	4,364
III/508022	5,943
III/508023	4,700
III/508024	1,707
III/508025	4,843
III/508026	0,299
III/508027	7,966
III/508028	3,091
III/508029	1,913
III/508030	3,947
III/508031	0,528
III/508032	1,579
III/508033	10,070
III/508034	5,280
III/508035	1,348
III/508036	11,748
III/508037	8,825
III/508038	15,437
III/508044	1,400
III/508045	6,417
III/508046	26,358
III/508047	0,350

ČÍSLO CESTY	DĹŽKA(km)
III/508048	8,000
III/508049	1,100
III/508050	0,073
III/508051	2,816
III/508052	0,535
III/508053	5,072
III/508055	4,523
III/508056	3,450
III/508057	1,779
III/509002	12,721
III/509005	6,321
III/509006	2,298
III/509008	2,013
III/509009	2,809
III/509011	4,594
III/509012	13,026
III/509015	0,072
III/509016	0,115
III/509017	2,230
III/509018	1,119
III/509019	5,232
III/509020	4,702
III/510001	54,037
III/510003	8,611
III/510004	0,100
III/510005	3,353
III/510006	1,094
III/510007	10,355
III/510008	12,874
III/510009	2,167
III/510010	9,146
III/510011	16,317
III/510012	18,822
III/510013	2,968
III/510014	4,728
III/510015	3,118
III/510016	2,445
III/510017	5,345
III/510018	1,745
III/510019	1,500
III/510020	11,063
III/510021	11,013
III/510022	0,680
III/510023	14,163
III/510024	16,307
III/510025	1,493
III/510026	7,109
III/510028	15,517
III/510029	0,534
III/510030	1,110
III/510031	2,140
III/510033	5,180
III/510041	1,822
III/511001	4,709

ČÍSLO CESTY	DĹŽKA(km)
III/511002	1,353
III/511003	4,700
III/511004	23,073
III/511005	1,090
III/511006	5,787
III/511008	3,295
III/511009	1,638
III/511010	23,092
III/511011	15,584
III/511012	5,829
III/511013	0,350
III/511014	5,060
III/511016	1,280
III/511018	7,054
III/512001	2,896
III/512002	10,280
III/512003	2,855
III/513001	0,693
III/513002	4,036
III/513004	18,093
III/513005	0,288
III/513006	1,017
III/513007	2,358
III/513008	3,260
III/513009	1,070
III/513011	22,299
III/513011A	0,265
III/513012	7,827
III/513014	14,051
III/513015	7,206
III/513016	15,732
III/513017	3,557
III/513018	2,715
III/513020	0,655
III/513021	0,100
III/513022	2,782
III/513023	14,530
III/513024	1,760
III/513025	0,706
III/513027	3,500
III/513028	0,925
III/513029	1,430
III/514002	5,520
III/514003	3,705
III/514004	0,137
III/514005	6,052
III/514006	5,160
III/514007	0,120
III/516001	12,092
III/516002	2,153
III/516003	2,147
III/516004	15,218
III/516005	3,545
III/516006	1,621

DĹŽKY DIALNIC A CIEST NA ÚZEMÍ SLOVENSKEJ REPUBLIKY



STAV SIETE CESTNÝCH KOMUNIKÁCIÍ K: 01.01.2004

ČÍSLO CESTY	DĹŽKA(km)
III/517001	7,550
III/517002	2,374
III/517003	1,425
III/517004	1,875
III/517005	4,625
III/517006	1,633
III/517007	3,538
III/517008	1,350
III/517009	1,161
III/517010	0,977
III/518001	10,139
III/518002	0,909
III/518003	1,610
III/518005	6,268
III/518006	3,559
III/518007	6,944
III/518009	2,380
III/518010	7,196
III/518010A	0,082
III/518011	5,812
III/518013	3,164
III/518016	3,500
III/518017	2,350
III/518018	14,298
III/518019	21,206
III/518020	2,395
III/518021	2,772
III/518022	2,870
III/518023	6,573
III/518024	7,748
III/518025	1,970
III/518026	1,384
III/518028	0,500
III/518029	1,441
III/518030	1,452
III/518031	1,009
III/519001	1,800
III/519003	2,000
III/519004	0,480
III/519005	4,296
III/519006	5,696
III/519007	6,161
III/519008	0,848
III/519009	2,380
III/519010	0,445
III/520001	15,008
III/520002	7,660
III/520003	2,738
III/520005	3,210
III/520006	11,150
III/520007	4,750
III/520008	1,270
III/520009	0,985
III/520010	29,716

ČÍSLO CESTY	DĹŽKA(km)
III/520011	1,280
III/520013	8,252
III/520014	7,475
III/520015	6,920
III/520016	2,532
III/520017	1,983
III/520018	1,072
III/520019	20,204
III/520020	2,185
III/520021	4,490
III/520022	2,810
III/520023	3,000
III/520025	2,711
III/520026	2,030
III/520027	4,087
III/521001	5,000
III/521002	1,800
III/521003	0,840
III/521004	2,735
III/524001	19,646
III/524002	2,873
III/524003	1,200
III/524004	12,645
III/524005	2,550
III/525002	3,650
III/525003	6,623
III/525004	0,790
III/525005	13,287
III/525006	0,445
III/525007	1,190
III/526001	3,620
III/526002	13,736
III/526003	23,633
III/526004	2,325
III/526005	15,320
III/526006	6,849
III/526007	9,423
III/526008	1,830
III/526009	4,625
III/526010	5,240
III/526011	0,600
III/526012	19,804
III/526013	13,545
III/526014	1,495
III/526015	5,450
III/526016	1,350
III/526017	0,331
III/526018	1,940
III/526019	9,413
III/526020	0,440
III/526021	9,818
III/526022	0,120
III/526023	0,640
III/526024	1,150

ČÍSLO CESTY	DĹŽKA(km)
III/526025	1,428
III/526026	2,250
III/526027	0,266
III/526028	0,254
III/526029	4,845
III/526030	1,766
III/526031	4,157
III/527001	14,372
III/527002	16,797
III/527003	1,000
III/527004	0,882
III/527005	5,486
III/527006	1,000
III/527007	1,300
III/527008	3,917
III/527010	1,970
III/527011	1,162
III/527012	5,912
III/527013	12,153
III/527014	19,625
III/527015	3,536
III/527017	32,150
III/527018	9,094
III/527019	5,984
III/527020	17,359
III/527022	0,663
III/527023	2,875
III/527024	7,006
III/527025	3,630
III/527026	0,556
III/527027	2,457
III/529001	0,334
III/529002	0,750
III/529003	5,693
III/529004	1,240
III/529005	1,089
III/530001	0,337
III/530002	0,486
III/531001	8,000
III/531002	0,820
III/531003	4,290
III/531004	0,900
III/531005	3,043
III/531007	8,719
III/531008	13,430
III/531009	0,350
III/531010	4,476
III/531012	0,548
III/531013	5,392
III/531014	0,171
III/531015	1,792
III/531016	1,065
III/531017	1,239
III/532001	0,666

ČÍSLO CESTY	DĹŽKA(km)
III/532002	4,516
III/532003	15,755
III/532004	0,400
III/532005	0,495
III/532006	17,989
III/532007	6,634
III/532008	8,533
III/532009	3,618
III/532011	4,396
III/532012	0,500
III/532013	1,360
III/532014	8,565
III/532015	0,960
III/532016	15,570
III/532017	8,810
III/532018	0,236
III/533003	10,856
III/533004	18,795
III/533005	2,371
III/533006	1,974
III/533008	10,155
III/534001	1,809
III/534003	9,814
III/534004	2,832
III/534005	2,845
III/535001	1,697
III/535004	0,810
III/535005	1,045
III/535006	1,500
III/536001	3,486
III/536003	9,155
III/536004	7,344
III/536005	20,056
III/536007	1,933
III/536008	0,640
III/536009	2,406
III/536010	5,187
III/536011	0,622
III/536012	8,795
III/536013	3,893
III/536014	28,185
III/536016	0,495
III/536017	1,916
III/536018	2,296
III/536019	3,571
III/537001	11,290
III/537002	5,631
III/537005	2,483
III/537007	1,569
III/537008	2,258
III/537009	2,368
III/540001	7,328
III/541001	2,481
III/541002	0,982

DĹŽKY DIALNIC A CIEST NA ÚZEMÍ SLOVENSKEJ REPUBLIKY



STAV SIETE CESTNÝCH KOMUNIKÁCIÍ K: 01.01.2004

ČÍSLO CESTY	DĹŽKA(km)
III/541003	0,722
III/541004	4,003
III/541005	6,120
III/541006	17,260
III/541007	0,137
III/541008	3,900
III/541009	2,760
III/541010	1,208
III/541011	1,175
III/541012	4,500
III/541013	9,903
III/541014	1,200
III/541015	0,428
III/541016	0,130
III/542001	3,127
III/542002	13,312
III/542003	4,441
III/542004	5,115
III/542005	5,677
III/543001	2,700
III/543002	14,875
III/543003	1,875
III/543004	3,409
III/543005	4,729
III/543006	11,677
III/543007	1,400
III/543008	3,900
III/543009	12,825
III/543010	2,385
III/543011	12,610
III/543012	0,216
III/543013	9,001
III/543014	3,628
III/543015	8,226
III/543016	27,048
III/543017	1,850
III/543018	4,460
III/543019	4,726
III/543020	0,727
III/543021	4,897
III/543022	0,741
III/543023	5,982
III/543024	1,860
III/543025	3,096
III/543026	1,040
III/543027	2,260
III/543028	0,437
III/543029	5,843
III/543030	2,120
III/543031	1,815
III/543032	13,703
III/543033	1,826
III/543034	1,486
III/543035	3,700

ČÍSLO CESTY	DĹŽKA(km)
III/543036	9,635
III/543037	1,190
III/543038	2,355
III/543039	0,913
III/543040	8,920
III/543041	5,570
III/543042	8,343
III/543043	1,256
III/543044	1,740
III/543045	6,507
III/543046	1,847
III/543047	2,100
III/543048	0,482
III/543049	1,572
III/543050	0,310
III/543051	1,268
III/543052	0,688
III/543053	15,648
III/543054	2,250
III/544001	1,127
III/544002	2,273
III/544003	2,725
III/544004	2,540
III/544005	8,022
III/544006	2,139
III/544007	11,589
III/544008	5,283
III/544009	3,215
III/544010	3,291
III/544011	0,269
III/545002	10,094
III/545003	0,975
III/545004	0,696
III/545006	8,637
III/545007	6,730
III/545009	15,779
III/545010	0,310
III/545011	6,008
III/545012	1,566
III/545013	1,677
III/545014	1,180
III/545015	12,425
III/545016	3,000
III/545017	8,023
III/545018	29,478
III/545019	3,006
III/545020	3,571
III/545021	1,240
III/545022	0,445
III/545023	2,017
III/545024	8,100
III/545025	2,260
III/545026	4,250
III/545027	3,610

ČÍSLO CESTY	DĹŽKA(km)
III/545028	1,398
III/546001	17,401
III/546002	0,342
III/546003	14,422
III/546004	2,253
III/546005	3,129
III/546006	3,460
III/546007	1,750
III/546008	3,686
III/546010	2,687
III/546012	0,216
III/546013	1,930
III/546015	6,820
III/546017	4,074
III/546019	2,520
III/546020	0,201
III/546022	7,000
III/547002	16,204
III/547003	5,387
III/547004	2,607
III/547005	0,430
III/547006	0,400
III/547007	2,490
III/547008	0,810
III/547009	15,791
III/547010	0,820
III/547011	0,343
III/547012	5,686
III/547013	0,480
III/547014	4,040
III/547015	7,035
III/547016	3,423
III/547017	3,320
III/547018	2,100
III/547019	2,540
III/547020	1,653
III/547021	5,680
III/548001	1,000
III/548002	5,905
III/548003	4,945
III/548004	1,590
III/548005	3,517
III/548006	1,814
III/548007	2,326
III/550001	3,435
III/550002	4,684
III/552002	2,124
III/552003	0,530
III/552004	5,175
III/552005	1,300
III/552006	1,840
III/552007	1,988
III/552008	6,288
III/552009	3,800

ČÍSLO CESTY	DĹŽKA(km)
III/552010	0,128
III/552011	22,299
III/552012	0,200
III/552013	4,354
III/552014	5,565
III/552015	0,386
III/552016	8,137
III/552017	1,024
III/552018	16,666
III/552019	12,523
III/552020	6,752
III/552022	0,360
III/552023	15,450
III/552023A	0,925
III/552024	1,270
III/552025	1,042
III/552026	5,912
III/552027	1,508
III/552028	0,065
III/552029	3,969
III/552030	3,970
III/552032	32,830
III/552033	3,230
III/552034	1,650
III/552035	7,588
III/552036	2,686
III/552037	5,022
III/552039	5,668
III/552041	11,354
III/552042	1,800
III/552043	1,256
III/552044	0,215
III/552045	4,895
III/552046	3,125
III/552047	5,528
III/553001	6,000
III/553002	2,544
III/553003	0,284
III/553004	3,760
III/553005	0,336
III/553006	4,581
III/553007	0,076
III/553009	0,500
III/553010	7,431
III/553011	7,093
III/553012	1,810
III/553013	2,711
III/553014	7,399
III/553015	0,242
III/553016	0,362
III/553017	0,180
III/553018	0,250
III/553019	12,083
III/553020	5,430

DĹŽKY DIALNIC A CIEST NA ÚZEMÍ SLOVENSKEJ REPUBLIKY



STAV SIETE CESTNÝCH KOMUNIKÁCIÍ K: 01.01.2004

ČÍSLO CESTY	DĹŽKA(km)
III/553021	0,365
III/553022	2,700
III/553023	7,691
III/553024	16,463
III/553027	5,867
III/553028	2,155
III/553029	1,840
III/553030	1,732
III/553031	8,292
III/553032	1,975
III/553033	4,514
III/553034	6,007
III/553035	12,312
III/553036	8,192
III/553037	6,662
III/553038	0,400
III/553039	2,500
III/553040	0,758
III/553041	0,636
III/553042	3,884
III/553043	0,270
III/553044	1,853
III/553045	0,228
III/553047	8,562
III/553048	4,383
III/553049	1,420
III/553050	0,960
III/553051	6,929
III/554001	3,271
III/554002	6,126
III/554003	3,985
III/554004	0,860
III/554005	3,266
III/554006	10,399
III/554007	0,422
III/554008	0,057
III/554009	0,265
III/554011	1,427
III/554012	9,809
III/554013	12,346
III/554014	3,022
III/554015	1,774
III/554016	0,700
III/554017	1,498
III/554018	0,457
III/554019	3,180
III/555001	9,000
III/555002	3,111
III/555003	6,496
III/555004	2,333
III/555005	2,250
III/556001	9,390
III/556002	1,206
III/556003	3,370

ČÍSLO CESTY	DĹŽKA(km)
III/556004	2,430
III/556005	28,434
III/556006	4,343
III/556007	5,407
III/556008	1,354
III/556009	0,707
III/556010	2,428
III/556011	0,903
III/556012	14,405
III/556013	3,687
III/556014	8,049
III/556015	2,656
III/556016	5,893
III/556017	2,348
III/556018	3,949
III/556019	9,093
III/556020	5,985
III/556021	10,060
III/556022	2,241
III/556023	5,875
III/556024	4,032
III/556025	5,834
III/556026	3,168
III/556027	8,342
III/556028	1,578
III/556029	3,032
III/556030	9,359
III/556031	2,740
III/556032	6,690
III/557001	4,298
III/557002	0,438
III/557003	15,832
III/557005	4,049
III/557006	12,575
III/557007	5,235
III/557008	7,902
III/557009	3,440
III/557010	6,383
III/557011	1,714
III/557012	11,719
III/557013	1,650
III/557014	9,364
III/557015	5,435
III/557016	2,065
III/557017	2,947
III/557018	4,280
III/557019	2,769
III/557020	6,172
III/557021	6,571
III/557022	8,910
III/557023	3,799
III/557024	2,944
III/557025	9,862
III/557026	1,496

ČÍSLO CESTY	DĹŽKA(km)
III/557027	0,548
III/557028	28,787
III/558001	2,767
III/558002	5,600
III/558003	5,618
III/558004	0,780
III/558005	7,744
III/558006	1,925
III/558007	17,753
III/558008	3,210
III/558009	12,680
III/558010	2,700
III/558011	2,350
III/558012	3,350
III/558013	8,335
III/558014	1,686
III/558015	0,550
III/558016	2,843
III/558017	1,000
III/558018	0,900
III/558019	0,110
III/558020	0,117
III/558021	6,390
III/558023	1,466
III/558025	9,557
III/558026	4,200
III/558027	13,050
III/559001	1,632
III/559002	23,159
III/559003	2,941
III/559004	1,300
III/559005	5,705
III/559006	7,180
III/559007	0,820
III/559008	0,180
III/559009	13,141
III/559010	3,165
III/559011	0,780
III/559012	9,165
III/559013	0,809
III/559014	6,200
III/559015	7,488
III/559016	0,190
III/559017	3,353
III/559018	3,565
III/559019	4,100
III/559020	1,860
III/559021	11,562
III/559022	2,923
III/559024	3,670
III/559025	3,360
III/560001	4,754
III/560002	11,305
III/560004	2,320

ČÍSLO CESTY	DĹŽKA(km)
III/560005	4,480
III/561002	2,754
III/561003	9,233
III/561004	3,125
III/561005	3,114
III/561007	2,228
III/561009	8,368
III/561010	1,610
III/561011	10,903
III/562001	15,611
III/562002	7,132
III/562003	15,900
III/562004	4,765
III/563001	16,937
III/563002	7,948
III/564001	5,483
III/564002	1,050
III/564003	2,930
III/564004	7,613
III/564005	1,000
III/564006	8,174
III/564007	1,741
III/565001	4,131
III/565002	22,975
III/565003	8,168
III/565004	2,565
III/565005	0,136
III/565006	4,112
III/565007	1,070
III/566001	2,050
III/566002	6,716
III/566003	4,250
III/566004	6,870
III/566005	1,860
III/571002	4,326
III/571003	11,867
III/571004	5,367
III/571005	0,547
III/571006	1,600
III/571008	0,880
III/571009	0,096
III/571010	0,152
III/571011	4,069
III/571012	1,788
III/571013	1,290
III/571014	1,443
III/571015	1,525
III/571016	14,264
III/571017	1,975
III/571019	1,555
III/571020	1,065
III/571021	4,261
III/571022	2,750
III/571023	0,095

DĚLKY DIALNIC A CIEST NA ÚZEMÍ SLOVENSKEJ REPUBLIKY



STAV SIETE CESTNÝCH KOMUNIKÁCIÍ K: 01.01.2004

ČÍSLO CESTY	DĚLKA(km)
III/571024	22,705
III/571025	5,729
III/571026	0,945
III/571027	2,400
III/571028	0,900
III/571029	1,385
III/571030	2,830
III/571031	2,450
III/571032	9,782
III/571033	5,567
III/571034	2,266
III/571035	1,190
III/571036	1,340
III/571037	0,446
III/571038	1,024
III/571039	12,013
III/571040	3,449
III/571041	1,769
III/571042	1,720
III/571043	1,369
III/572002	9,383
III/572004	2,474
III/572005	5,180
III/572006	4,429

ČÍSLO CESTY	DĚLKA(km)
III/572007	14,155
III/572008	3,531
III/572009	10,137
III/572010	12,049
III/572011	5,006
III/572012	4,031
III/572014	13,342
III/572015	9,944
III/572016	9,370
III/572017	2,937
III/572018	1,987
III/573001	3,276
III/573007	7,301
III/573008	1,420
III/574001	4,533
III/574002	2,900
III/574003	3,365
III/574004	1,956
III/574005	1,787
III/574006	2,010
III/574007	2,862
III/575001	1,000
III/575002	3,000
III/575003	7,740

ČÍSLO CESTY	DĚLKA(km)
III/575004	11,719
III/575005	2,719
III/575006	2,368
III/575007	8,476
III/575008	3,382
III/575009	3,850
III/576001	3,718
III/576002	0,872
III/576003	0,860
III/576004	3,190
III/576005	1,515
III/577001	0,140
III/578001	1,980
III/578002	4,270
III/578003	6,621
III/579001	1,247
III/580001	4,957
III/580002	11,409
III/580003	0,030
III/580004	16,692
III/580005	9,847
III/580006	8,822
III/580008	2,938
III/581001	12,332

ČÍSLO CESTY	DĚLKA(km)
III/581002	7,214
III/581003	4,359
III/581004	4,298
III/581005	4,117
III/581006	3,619
III/581007	5,255
III/581008	8,189
III/581011	5,813
III/581012	7,990
III/581013	3,715
III/581014	11,352
III/581015	1,421
III/581016	5,215
III/581017	1,934
III/581018	1,800
III/581019	3,982
III/581020	6,680
III/581021	12,104
III/581024	3,647
III/583001	1,550
III/583002	3,394
III/584001	1,699

NEVYBUDOVANÉ ÚSEKY CIEST

v členení podľa vlastníka / správcu CK



STAV SIETE CESTNÝCH KOMUNIKÁCIÍ K: 01.01.2004

ČÍSLO CESTY	ZAČIATOK ÚSEKU			KONIEC ÚSEKU		
	UZOL	POPIS	VLASTNÍK / SPRÁVCA - SK	UZOL	POPIS	VLASTNÍK / SPRÁVCA -SK
II/520	2632A014	Nová Bystrica	ZA	2632A047	JASENOVSKÁ	ZA
II/526	3634A034	OREMOV	BB	3634A010	HUSTÁ JEDLINA	BB
II/558	3822A010	ULIČ	PO		ŠT.HR.SR/UA	PO
II/566	3822A012	KYČERKA	PO	3822A016	VYSOKÝ	PO
II/578	3614A005	Kordíky	BB	3613A003	SKALKA	BB
II/584	3621A002	DEMĀNOVSKÁ DOLINA	ZA	3621A001	SRDIEČKO	BB
III/011062	2631A062	Lodno	ZA		KLUBINA, III/520027	ZA
III/011069	2631A063	KOTRČINÁ LÚČKA	ZA		DOLNÝ VADIČOV	ZA
III/018098	2634A024	Ružomberok - Hrboltová	ZA	2634A035	ŠVOŠOV	ZA
III/018219	3811A022	Rudlov	PO	3811A037	Zámutov	PO
III/018240	3814A043	Suché	KE	3814A050	Rakovec nad Ondavou	KE
III/018241	3814A044	Lesné	KE	3814A051	Nižný Hrušov	PO
III/018249	2631A075	Žilina	ZA	2631A076	Žilina - Mojšova Lúčka	ZA
III/050095	4621A041	SENNÉ	BB		III/527014	BB
III/050113	3643A058	Cinobaňa	BB	3641A026	ŽIHLAVA	BB
III/050119	3644A051	Rimavská Sobota - Dúžava	BB	4622A057	Gemerček	BB
III/050124	3731A040	Hrušovo - Striežovce	BB	3731A054	Hnúšťa - Brádno	BB
III/050127	3731A041	Kyjatice	BB		HRUŠOVO STRIEŽOVCE	BB
III/050132	3731A039	Lipovec - Lipovec v Gemeri	BB	3731A056	Ratkovská Suchá	BB
III/050133		LIPOVEC-III/050132 NEVYB.	BB	3731A055	Potok - Potok nad Blhom	BB
III/050154	3732A025	Silica	KE	3732A026	Silická Brezová	KE
III/050169	3741A040	ŠT.HR SR/H	KE	3741A022	HOSŤOVCE	KE
III/050171	3741A015	Janík	KE	3742A037	Rešica	KE
III/050247	3813A048	Višňov	KE		STANKOVCE, III/050210	KE
III/051079	4512A056	Jarok	NR	4512A037	HORNÁ KRÁĽOVÁ	NR
III/064053	3543A063	Kamanová	NR	3543A062	Čermany	NR
III/065011	3544A023	NOVÁ BAŇA	BB	3544A016	NOVÁ BAŇA-vo vystavbe	BB
III/065029	3631A049	Kopernica	BB		SLASKÁ	BB
III/065033	3613B003	SKLENÉ	ZA	3613A030	HANDLOVÁ, ZASTÁVKA	TN
III/065041	3611A074	Bodorová - Kevice	ZA	3611A045	BLAŽOVCE	ZA
III/066005	4611A050	Hontianske Tesáre - Dvorníky	BB	4611A051	Rykynčice - Dolné Rykynč	BB
III/066013	3634A033	DUBOVÉ	BB	3631A050	Kozelník	BB
III/067002	3734A013	Kesovce	BB	3734A014	Lenka	BB
III/070001	2634A052	Žaškov	ZA	2634A053	Komjatná	ZA
III/071006	4622A055	Pleš	BB	4622A056	Ratka	BB
III/499039	3541A086	Tesáre	NR	3541A085	Bojná	NR
III/502010	3533A051	ZABITÉ	BA	3444A035	SOLOŠNICA	BA
III/506009	4534A016	Veľké Kosihy	NR	4534A021	ZLATNÁ NA OSTROVE	NR
III/507015	3541A083	DOLINA	TN	3541A084	BOJNÁ	NR
III/507027	3521A085	Nemšová	TN	3521A086	ŽELEZNICA	TN
III/508051	3644A049	Hrnčiariska Ves - Pondelok	BB	3644A050	České Brezovo - Valkovo	BB
III/508057	3643A056	Lučenec	BB	3643A057	Tomášovce	BB
III/510005	4631A017	Leľa	NR		ŠT.HR.SR/H	NR
III/512001	3542A030	Radobica	TN		CEROVÁ-TÁLE, II/512	TN
III/513025	3534A058	Zbehy - Andač	NR		ŽELEZNICA	NR
III/518024	3524A009	Malinová	TN	3524A055	PORUBA	PD
III/525003	3633A014	Banský Studenec	BB	3634A030	BABINA	BB
III/525005	3631A047	Močiar	BB	3631A046	BEHANOVO	BB
III/526003	4612A035	Drienovo	BB	4612A004	ŠIBENIČNÁ TABLA, I/75	BB
III/526005	4612A036	Čelovce	BB	4614A024	SEL'ANY	BB
III/526011	3642A013	Šoltýska	BB		DIEL	BB
III/526017	3731A027	Nandraž	BB		KAMEŇANY, III/532006	BB
III/526019	3714A033	Brdárka	KE	3713A027	Vyšná Slaná	KE
III/552036	3841A035	NIŽNÉ NEMECKÉ	KE		ŠT.HR.SR/UA	KE
III/553051	3834A002	ZÁPADNÝ LELESKÝ KANÁL	KE	3832A004	OBORÍN	KE
III/556005	2833A006	MARHAŇ	PO	2831A034	Kučín	PO

NEVYBUDOVANÉ ÚSEKY CIEST

v členení podľa vlastníka / správcu CK



STAV SIETE CESTNÝCH KOMUNIKÁCIÍ K: 01.01.2004

ČÍSLO CESTY	ZAČIATOK ÚSEKU			KONIEC ÚSEKU		
	UZOL	POPIS	VLASTNÍK / SPRÁVCA - SK	UZOL	POPIS	VLASTNÍK / SPRÁVCA - SK
III/556016	2833A075	RUSKÝ KRUČOV	PO	2833A009	Ruská Voľa	PO
III/556018	2833A065	Štefurov	PO		LASCOV, III/556005	PO
III/556026	2831A052	Krajné Čierno	PO	2832A038	Kožuchovce	PO
III/556030	2832A029	KOZÍ HRBOK, III/556032	PO	2832A026	KOŽUCHOVCE	PO
III/557006	2834A014	ĎAPALOVCE	PO		KOŠAROVCE, II/554	PO
III/557008	2834A024	Jakušovce	PO		RUSKÁ PORUBA, III/5540	PO
III/557019	2831A038	Jurkova Voľa	PO		KURIMKA, III/557028	PO
III/558009	2834A004	Hrubov	PO		RUSKÁ KRAJŇA, II/554	PO
III/559005	2834A020	Dedačov	PO	3812A034	Maškovce	PO
III/559016		II/567	PO	2843A008	Svetlice	PO
III/562004	4512A059	KOPANICA	NR	4512A058	JAROK	NR
III/565006	4623A013	Olováry	BB	4623A014	NOVÁ VES	BB
III/571003	3644A052	Nové Hony	BB	3644A053	Poltár	BB
III/573001	4514A052	VLČANY	NR	4514A056	ZA VÁHOM	NR
III/575005	2832A037	Vladiča - Suchá	PO		MIROĽA, III/556032	PO
III/575007	2832A005	ROŠKOVCE, III/575008	PO	2832A028	Varechovce	PO
III/575008		ROŠKOVCE, III/575007	PO	2832A034	BYSTRÁ	PO

VOZOVKY NA DIALNICIACH A PRIVÁDZAČOCH

- v členení podľa územia SR



STAV SIETE CESTNÝCH KOMUNIKÁCIÍ K: 01.01.2004

okres / kraj SR	PLOCHY VOZOVIEK A KOREKCIÍ PODĽA DRUHU KRYTU					PLOCHA SPOLU
	BETÓNOVÁ	BITÚMENOVÁ	DLAŽBA	DREVENÁ	ŠTRKOVÁ	
	m ²	m ²	m ²	m ²	m ²	
Bratislava II	0	293 115	0	0	0	293 115
Bratislava III	0	39 415	0	0	0	39 415
Bratislava IV	0	233 190	0	0	0	233 190
Bratislava V	34 656	540 358	0	0	0	575 014
Malacky	0	799 568	0	0	0	799 568
Senec	0	514 666	0	0	0	514 666
BRATISLAVSKÝ KRAJ	34 656	2 420 312	0	0	0	2 454 968
Košice - okolie	0	120 170	0	0	0	120 170
KOŠICKÝ KRAJ	0	120 170	0	0	0	120 170
Levoča	16 181	31 748	0	0	0	47 928
Prešov	22 158	530 553	0	0	0	552 711
PREŠOVSKÝ KRAJ	38 339	562 300	0	0	0	600 639
Ilava	0	369 211	0	0	0	369 211
Nové Mesto n. Váhom	0	534 101	0	0	0	534 101
Púchov	0	18 678	0	0	0	18 678
Trenčín	0	645 411	0	0	0	645 411
TRENČIANSKY KRAJ	0	1 567 401	0	0	0	1 567 401
Hlohovec	0	353 703	0	0	0	353 703
Piešťany	0	453 733	0	0	0	453 733
Senica	0	305 108	0	0	0	305 108
Skalica	9 362	34 943	0	0	0	44 305
Trnava	0	427 548	0	0	0	427 548
TRNAVSKÝ KRAJ	9 362	1 575 036	0	0	0	1 584 398
Liptovský Mikuláš	0	988 356	0	0	0	988 356
Ružomberok	0	75 101	0	0	0	75 101
ŽILINSKÝ KRAJ	0	1 063 457	0	0	0	1 063 457
Spolu SR :	82 356	7 308 677	0	0	0	7 391 033

VOZOVKY NA CESTÁCH I., II., III. TRIEDY

- v členení podľa kraja SR



STAV SIETE CESTNÝCH KOMUNIKÁCIÍ K: 01.01.2004

kraj SR	PLOCHY VOZOVIEK A KOREKCIÍ PODĽA DRUHU KRYTU					PLOCHA SPOLU
	BETÓNOVÁ	BITÚMENOVÁ	DLAŽBA	DREVENÁ	ŠTRKOVÁ	
	m ²	m ²	m ²	m ²	m ²	

BRATISLAVSKÝ KRAJ	59 000	1 587 095	0	0	0	1 646 094
KOŠICKÝ KRAJ	0	3 905 158	0	0	0	3 905 158
PREŠOVSKÝ KRAJ	4 950	5 718 680	0	0	917	5 724 548
BANSKOBYSTRICKÝ KRAJ	1 635	5 995 727	0	0	1 210	5 998 573
NITRIANSKY KRAJ	1 878	4 886 442	144	0	0	4 888 464
TRENČIANSKY KRAJ	95 608	2 945 684	0	0	378	3 041 670
TRNAVSKÝ KRAJ	240 289	2 907 632	10 166	0	0	3 158 087
ŽILINSKÝ KRAJ	184 889	4 815 343	276	0	6 135	5 006 643
VOZOVKY I.TRIEDY SPOLU :	588 249	32 761 761	10 586	0	8 640	33 369 236

BRATISLAVSKÝ KRAJ	1 795	1 899 307	0	0	0	1 901 102
KOŠICKÝ KRAJ	521	4 425 033	0	0	5 170	4 430 723
PREŠOVSKÝ KRAJ	80	3 961 282	0	0	31 180	3 992 542
BANSKOBYSTRICKÝ KRAJ	340	5 196 141	1 323	0	1 648	5 199 452
NITRIANSKY KRAJ	50	3 683 236	26 883	0	0	3 710 168
TRENČIANSKY KRAJ	3 126	2 661 299	7 855	0	635	2 672 915
TRNAVSKÝ KRAJ	127 753	3 849 695	4 414	0	0	3 981 861
ŽILINSKÝ KRAJ	202	2 406 458	453	0	4 410	2 411 523
VOZOVKY II.TRIEDY SPOLU :	133 867	28 082 449	40 927	0	43 043	28 300 286

BRATISLAVSKÝ KRAJ	132	2 256 169	1 620	0	10 492	2 268 413
KOŠICKÝ KRAJ	6 438	8 677 800	14 544	88	18 054	8 716 924
PREŠOVSKÝ KRAJ	2 251	11 190 849	181	360	67 604	11 261 245
BANSKOBYSTRICKÝ KRAJ	738	11 146 355	9 150	35	53 867	11 210 145
NITRIANSKY KRAJ	4 056	9 713 685	14 112	210	5 819	9 737 882
TRENČIANSKY KRAJ	10 959	6 961 066	3 235	157	4 217	6 979 634
TRNAVSKÝ KRAJ	62 662	6 758 361			3 038	6 824 061
ŽILINSKÝ KRAJ	3 500	7 058 687	10 140	596	42 892	7 115 814
VOZOVKY III.TRIEDY SPOLU :	90 737	63 762 970	52 983	1 446	205 982	64 114 117

VOZOVKY NA CESTÁCH I.TRIEDY

- v členení podľa územia SR



STAV SIETE CESTNÝCH KOMUNIKÁCIÍ K: 01.01.2004

okres / kraj SR	PLOCHY VOZOVIEK A KOREKCIÍ PODĽA DRUHU KRYTU					PLOCHA SPOLU
	BETÓNOVÁ	BITÚMENOVÁ	DLAŽBA	DREVENÁ	ŠTRKOVÁ	
	m ²	m ²	m ²	m ²	m ²	
Bratislava I	0	16 059	0	0	0	16 059
Bratislava II	0	349 751	0	0	0	349 751
Bratislava IV	0	141 298	0	0	0	141 298
Bratislava V	3 384	347 804	0	0	0	351 188
Malacky	0	305 779	0	0	0	305 779
Senec	55 616	426 403	0	0	0	482 019
BRATISLAVSKÝ KRAJ	59 000	1 587 095	0	0	0	1 646 094
Košice - okolie	0	698 963	0	0	0	698 963
Košice I	0	189 716	0	0	0	189 716
Košice II	0	240 532	0	0	0	240 532
Košice III	0	64 486	0	0	0	64 486
Košice IV	0	212 591	0	0	0	212 591
Michalovce	0	476 233	0	0	0	476 233
Rožňava	0	942 139	0	0	0	942 139
Sobrance	0	198 537	0	0	0	198 537
Trebišov	0	881 961	0	0	0	881 961
KOŠICKÝ KRAJ	0	3 905 158	0	0	0	3 905 158
Bardejov	0	373 008	0	0	0	373 008
Humenné	0	188 981	0	0	0	188 981
Kežmarok	0	249 540	0	0	0	249 540
Levoča	0	405 595	0	0	0	405 595
Poprad	0	841 274	0	0	480	841 754
Prešov	0	990 774	0	0	195	990 969
Sabinov	0	228 570	0	0	0	228 570
Snina	0	316 416	0	0	0	316 416
Stará Ľubovňa	0	619 072	0	0	0	619 072
Stropkov	0	184 759	0	0	0	184 759
Svidník	4 950	612 701	0	0	242	617 893
Vranov nad Topľou	0	707 992	0	0	0	707 992
PREŠOVSKÝ KRAJ	4 950	5 718 680	0	0	917	5 724 548

VOZOVKY NA CESTÁCH I.TRIEDY

- v členení podľa územia SR



STAV SIETE CESTNÝCH KOMUNIKÁCIÍ K: 01.01.2004

okres / kraj SR	PLOCHY VOZOVIEK A KOREKCIÍ PODĽA DRUHU KRYTÚ					PLOCHA SPOLU
	BETÓNOVÁ	BITÚMENOVÁ	DLAŽBA	DREVENÁ	ŠTRKOVÁ	
	m ²	m ²	m ²	m ²	m ²	
Banská Bystrica	0	954 231	0	0	0	954 231
Brezno	30	803 997	0	0	455	804 482
Detva	0	182 593	0	0	0	182 593
Krupina	0	431 107	0	0	0	431 107
Lučenec	0	738 762	0	0	35	738 797
Revúca	0	110 645	0	0	0	110 645
Rimavská Sobota	0	409 767	0	0	60	409 827
Veľký Krtíš	1 605	326 825	0	0	428	328 858
Zvolen	0	895 900	0	0	233	896 133
Žarnovica	0	493 440	0	0	0	493 440
Žiar nad Hronom	0	648 461	0	0	0	648 461
BANSKOBYSTRICKÝ KRAJ	1 635	5 995 727	0	0	1 210	5 998 573
Komárno	0	844 732	0	0	0	844 732
Levice	0	1 301 150	0	0	0	1 301 150
Nitra	0	1 097 718	144	0	0	1 097 862
Nové Zámky	1 878	945 567	0	0	0	947 445
Šaľa	0	142 536	0	0	0	142 536
Topoľčany	0	253 521	0	0	0	253 521
Zlaté Moravce	0	301 219	0	0	0	301 219
NITRIANSKY KRAJ	1 878	4 886 442	144	0	0	4 888 464
Bánovce n. Bebravou	0	139 897	0	0	303	140 200
Ilava	0	212 743	0	0	0	212 743
Nové Mesto n. Váhom	9 098	317 006	0	0	0	326 104
Partizánske	0	190 788	0	0	0	190 788
Považská Bystrica	0	180 503	0	0	75	180 578
Prievidza	0	924 525	0	0	0	924 525
Púchov	6 792	380 199	0	0	0	386 991
Trenčín	79 718	600 024	0	0	0	679 742
TRENČIANSKY KRAJ	95 608	2 945 684	0	0	378	3 041 670
Dunajská Streda	66 901	571 206	0	0	0	638 107
Galanta	173 268	607 967	0	0	0	781 235
Hlohovec	0	107 828	0	0	0	107 828
Piešťany	0	168 820	0	0	0	168 820
Senica	120	334 883	10 166	0	0	345 169
Skalica	0	358 489	0	0	0	358 489
Trnava	0	758 440	0	0	0	758 440
TRNAVSKÝ KRAJ	240 289	2 907 632	10 166	0	0	3 158 087

VOZOVKY NA CESTÁCH I.TRIEDY

- v členení podľa územia SR



STAV SIETE CESTNÝCH KOMUNIKÁCIÍ K: 01.01.2004

okres / kraj SR	PLOCHY VOZOVIEK A KOREKCIÍ PODĽA DRUHU KRYTU					PLOCHA SPOLU
	BETÓNOVÁ	BITÚMENOVÁ	DLAŽBA	DREVENÁ	ŠTRKOVÁ	
	m ²	m ²	m ²	m ²	m ²	
Bytča	43 208	202 538	0	0	0	245 745
Čadca	0	411 388	0	0	4 015	415 403
Dolný Kubín	0	522 774	0	0	275	523 049
Kysucké Nové Mesto	0	128 591	0	0	420	129 011
Liptovský Mikuláš	0	700 404	0	0	0	700 404
Martin	69 425	576 293	0	0	0	645 719
Námestovo	0	306 001	0	0	0	306 001
Ružomberok	1 457	627 505	0	0	0	628 961
Turčianske Teplice	70 800	256 132	0	0	0	326 932
Tvrdošín	0	197 473	0	0	748	198 220
Žilina	0	886 244	276	0	678	887 198
ŽILINSKÝ KRAJ	184 889	4 815 343	276	0	6 135	5 006 643
Spolu SR :	588 249	32 761 761	10 586	0	8 640	33 369 236

VOZOVKY NA CESTÁCH II.TRIEDY

- v členení podľa územia SR



STAV SIETE CESTNÝCH KOMUNIKÁCIÍ K: 01.01.2004

okres / kraj SR	PLOCHY VOZOVIEK A KOREKCIÍ PODĽA DRUHU KRYTU					PLOCHA SPOLU
	BETÓNOVÁ	BITÚMENOVÁ	DLAŽBA	DREVENÁ	ŠTRKOVÁ	
	m ²	m ²	m ²	m ²	m ²	
Bratislava I	0	77 230	0	0	0	77 230
Bratislava II	0	84 435	0	0	0	84 435
Bratislava III	0	161 902	0	0	0	161 902
Bratislava IV	0	85 642	0	0	0	85 642
Malacky	1 795	682 792	0	0	0	684 588
Pezinok	0	560 988	0	0	0	560 988
Senec	0	246 318	0	0	0	246 318
BRATISLAVSKÝ KRAJ	1 795	1 899 307	0	0	0	1 901 102
Gelnica	65	618 121	0	0	396	618 582
Košice - okolie	0	736 415	0	0	66	736 481
Košice I	0	168 633	0	0	0	168 633
Košice II	0	22 275	0	0	0	22 275
Košice IV	0	63 508	0	0	0	63 508
Michalovce	456	1 001 099	0	0	4 604	1 006 158
Rožňava	0	608 402	0	0	104	608 506
Sobrance	0	202 800	0	0	0	202 800
Spišská Nová Ves	0	676 967	0	0	0	676 967
Trebišov	0	326 813	0	0	0	326 813
KOŠICKÝ KRAJ	521	4 425 033	0	0	5 170	4 430 723
Bardejov	0	281 433	0	0	0	281 433
Humenné	0	377 766	0	0	0	377 766
Kežmarok	0	424 877	0	0	210	425 087
Levoča	0	96 919	0	0	0	96 919
Medzilaborce	0	591 883	0	0	7 840	599 723
Poprad	0	669 613	0	0	7 200	676 813
Prešov	0	262 065	0	0	0	262 065
Snina	80	412 079	0	0	15 930	428 089
Stará Ľubovňa	0	142 489	0	0	0	142 489
Stropkov	0	233 746	0	0	0	233 746
Svidník	0	60 823	0	0	0	60 823
Vranov nad Topľou	0	407 589	0	0	0	407 589
PREŠOVSKÝ KRAJ	80	3 961 282	0	0	31 180	3 992 542

VOZOVKY NA CESTÁCH II.TRIEDY

- v členení podľa územia SR



STAV SIETE CESTNÝCH KOMUNIKÁCIÍ K: 01.01.2004

okres / kraj SR	PLOCHY VOZOVIEK A KOREKCIÍ PODĽA DRUHU KRYTU					PLOCHA SPOLU
	BETÓNOVÁ	BITÚMENOVÁ	DLAŽBA	DREVENÁ	ŠTRKOVÁ	
	m ²	m ²	m ²	m ²	m ²	

Banská Bystrica	0	183 948	0	0	0	183 948
Banská Štiavnica	0	378 669	0	0	143	378 811
Brezno	0	426 820	0	0	0	426 820
Detva	0	560 349	0	0	230	560 579
Krupina	0	210 574	0	0	43	210 617
Lučenec	200	293 667	0	0	154	294 020
Poltár	0	345 768	131	0	169	346 068
Revúca	0	643 832	0	0	0	643 832
Rimavská Sobota	140	969 898	0	0	790	970 828
Veľký Krtíš	0	743 001	0	0	30	743 031
Zvolen	0	171 419	0	0	0	171 419
Žarnovica	0	201 936	0	0	0	201 936
Žiar nad Hronom	0	66 259	1 193	0	90	67 542
BANSKOBYSTRICKÝ KRAJ	340	5 196 141	1 323	0	1 648	5 199 452

Komárno	0	578 023	0	0	0	578 023
Levice	0	765 612	0	0	0	765 612
Nitra	0	412 206	0	0	0	412 206
Nové Zámky	0	1 025 890	0	0	0	1 025 890
Šaľa	0	252 195	0	0	0	252 195
Topoľčany	50	443 562	0	0	0	443 612
Zlaté Moravce	0	205 747	26 883	0	0	232 630
NITRIANSKY KRAJ	50	3 683 236	26 883	0	0	3 710 168

Bánovce n. Bebravou	0	71 491	0	0	0	71 491
Ilava	0	211 923	0	0	0	211 923
Myjava	0	458 091	0	0	0	458 091
Nové Mesto n. Váhom	0	406 932	0	0	0	406 932
Partizánske	0	275 772	7 855	0	0	283 627
Považská Bystrica	0	317 107	0	0	200	317 307
Prievidza	0	360 526	0	0	435	360 961
Púchov	0	141 059	0	0	0	141 059
Trenčín	3 126	418 398	0	0	0	421 524
TREŇANSKY KRAJ	3 126	2 661 299	7 855	0	635	2 672 915

VOZOVKY NA CESTÁCH II.TRIEDY

- v členení podľa územia SR



STAV SIETE CESTNÝCH KOMUNIKÁCIÍ K: 01.01.2004

okres / kraj SR	PLOCHY VOZOVIEK A KOREKCIÍ PODĽA DRUHU KRYTU					PLOCHA SPOLU
	BETÓNOVÁ	BITÚMENOVÁ	DLAŽBA	DREVENÁ	ŠTRKOVÁ	
	m ²	m ²	m ²	m ²	m ²	
Dunajská Streda	127 753	889 569	0	0	0	1 017 322
Galanta	0	579 356	0	0	0	579 356
Hlohovec	0	452 874	0	0	0	452 874
Piešťany	0	549 708	0	0	0	549 708
Senica	0	681 304	4 414	0	0	685 717
Skalica	0	191 944	0	0	0	191 944
Trnava	0	504 940	0	0	0	504 940
TRNAVSKÝ KRAJ	127 753	3 849 695	4 414	0	0	3 981 861
Bytča	0	214 130	0	0	744	214 874
Čadca	0	508 917	318	0	326	509 560
Dolný Kubín	0	99 665	0	0	0	99 665
Liptovský Mikuláš	202	522 322	135	0	2 713	525 371
Martin	0	62 465	0	0	0	62 465
Námestovo	0	221 553	0	0	285	221 838
Turčianske Teplice	0	103 686	0	0	0	103 686
Tvrdošín	0	309 356	0	0	255	309 611
Žilina	0	364 365	0	0	88	364 452
ŽILINSKÝ KRAJ	202	2 406 458	453	0	4 410	2 411 523
Spolu SR :	133 867	28 082 449	40 927	0	43 043	28 300 286

VOZOVKY NA CESTÁCH III. TRIEDY

- v členení podľa územia SR



STAV SIETE CESTNÝCH KOMUNIKÁCIÍ K: 01.01.2004

Okres / kraj SR	PLOCHY VOZOVIEK A KOREKCIÍ PODĽA DRUHU KRYTU					PLOCHA SPOLU
	BETÓNOVÁ	BITÚMENOVÁ	DLAŽBA	DREVENÁ	ŠTRKOVÁ	
	m ²	m ²	m ²	m ²	m ²	

Bratislava II		20 428				20 428
Bratislava III		44 817				44 817
Bratislava IV		10 628			8 288	18 916
Bratislava V		34 721				34 721
Malacky	54	748 394			2 204	750 652
Pezinok	78	498 233				498 311
Senec		898 948	1 620			900 568
BRATISLAVSKÝ KRAJ	132	2 256 169	1 620		10 492	2 268 413

Gelnica		230 846	212		50	231 108
Košice - okolie	135	2 403 726	210		5 106	2 409 176
Košice I		68 932				68 932
Košice II		174 783				174 783
Košice III		8 724				8 724
Košice IV		31 458				31 458
Michalovce	2 475	1 357 479	2 448		96	1 362 497
Rožňava	1 800	866 607			1 023	869 430
Sobrance	693	762 368			3 562	766 623
Spišská Nová Ves		739 414			1 248	740 662
Trebišov	1 335	2 033 463	11 675	88	6 970	2 053 531
KOŠICKÝ KRAJ	6 438	8 677 800	14 544	88	18 054	8 716 924

Bardejov	2 002	1 505 236			12 821	1 520 058
Humenné		877 293			240	877 533
Kežmarok		692 200		252	15 584	708 035
Levoča		704 776		30	1 096	705 902
Medzilaborce		265 055			7 455	272 510
Poprad	169	829 213	125		242	829 749
Prešov		1 728 038			1 203	1 729 241
Sabinov		824 401			1 186	825 587
Snina		490 197			897	491 094
Stará Ľubovňa		847 625			4 614	852 239
Stropkov	80	605 743		78	16 368	622 269
Svidník		860 883			5 328	866 211
Vranov nad Topľou		960 190	56		571	960 817
PREŠOVSKÝ KRAJ	2 251	11 190 849	181	360	67 604	11 261 245

VOZOVKY NA CESTÁCH III. TRIEDY

- v členení podľa územia SR



STAV SIETE CESTNÝCH KOMUNIKÁCIÍ K: 01.01.2004

Okres / kraj SR	PLOCHY VOZOVIEK A KOREKCIÍ PODĽA DRUHU KRYTU					PLOCHA SPOLU
	BETÓNOVÁ	BITÚMENOVÁ	DLAŽBA	DREVENÁ	ŠTRKOVÁ	
	m ²	m ²	m ²	m ²	m ²	

Banská Bystrica		860 330	906		24 215	885 451
Banská Štiavnica		373 113			639	373 752
Brezno		489 228			66	489 294
Detva		287 962			110	288 072
Krupina		787 737				787 737
Lučenec		1 328 012			3 518	1 331 530
Poltár		656 500	6 004		1 278	663 782
Revúca	90	729 078			246	729 413
Rimavská Sobota	35	1 943 803	245	35	7 125	1 951 243
Veľký Krtíš		1 424 443	1 996		4 053	1 430 491
Zvolen		864 280			77	864 357
Žarnovica		547 673			12 297	559 970
Žiar nad Hronom	614	854 195			244	855 053
BANSKOBYSTRICKÝ KRAJ	738	11 146 355	9 150	35	53 867	11 210 145

Komárno	67	1 403 621				1 403 688
Levice		2 637 458		210		2 637 668
Nitra	1 606	1 681 131	322			1 683 059
Nové Zámky	192	1 601 332	765		369	1 602 657
Šaľa	2 191	500 564				502 755
Topoľčany		999 294	458		5 178	1 004 930
Zlaté Moravce		890 285	12 567		272	903 124
NITRIANSKY KRAJ	4 056	9 713 685	14 112	210	5 819	9 737 882

Bánovce n. Bebravou	288	941 807	202			942 297
Ilava		507 757			952	508 709
Myjava		995 691			56	995 747
Nové Mesto n. Váhom		894 192				894 192
Partizánske		370 657	2 778			373 434
Považská Bystrica		782 322			370	782 693
Prievidza	9 520	904 511	117	157	2 367	916 672
Púchov		511 822			24	511 846
Trenčín	1 151	1 052 307	139		448	1 054 045
TREŇANSKY KRAJ	10 959	6 961 066	3 235	157	4 217	6 979 634

VOZOVKY NA CESTÁCH III.TRIEDY

- v členení podľa územia SR



STAV SIETE CESTNÝCH KOMUNIKÁCIÍ K: 01.01.2004

Okres / kraj SR	PLOCHY VOZOVIEK A KOREKCIÍ PODĽA DRUHU KRYTU					PLOCHA SPOLU
	BETÓNOVÁ	BITÚMENOVÁ	DLAŽBA	DREVENÁ	ŠTRKOVÁ	
	m ²	m ²	m ²	m ²	m ²	
Dunajská Streda	37 005	2 207 504				2 244 509
Galanta	5 711	1 109 190				1 114 901
Hlohovec		402 736				402 736
Piešťany		339 806			1 085	340 891
Senica	270	1 016 161			1 953	1 018 384
Skalica	7 993	496 282				504 275
Trnava	11 684	1 186 681				1 198 365
TRNAVSKÝ KRAJ	62 662	6 758 361			3 038	6 824 061
Bytča		244 910				244 910
Čadca		740 258			1 197	741 455
Dolný Kubín		550 488	5 398		2 141	558 027
Kysucké Nové Mesto		366 878			38	366 916
Liptovský Mikuláš		1 092 906		456	6 753	1 100 114
Martin		869 217			40	869 257
Námestovo	44	586 234			1 111	587 389
Ružomberok	2 497	554 046	375		24 180	581 097
Turčianske Teplice		512 503			1 109	513 613
Tvrdošín	960	321 730	3 663	140	2 830	329 323
Žilina		1 219 518	704		3 493	1 223 715
ŽILINSKÝ KRAJ	3 500	7 058 687	10 140	596	42 892	7 115 814
Spolu SR	90 737	63 762 970	52 983	1 446	205 982	64 114 117

VOZOVKY NA DIAL'NICIACH

- v členení podľa vlastníkov / správcov



STAV SIETE CESTNÝCH KOMUNIKÁCIÍ K: 01.01.2004

vlastník / správca	PLOCHY VOZOVIEK A KOREKCIÍ PODĽA DRUHU KRYTU					PLOCHA SPOLU
	BETÓNOVÁ	BITÚMENOVÁ	DLAŽBA	DREVENÁ	ŠTRKOVÁ	
	m ²	m ²	m ²	m ²	m ²	
SSUD BA	0	1 247 653	0	0	0	1 247 653
SSUD BE	38 339	201 803	0	0	0	240 142
SSUD LM	0	1 063 457	0	0	0	1 063 457
SSUD MA	1 524	1 334 814	0	0	0	1 336 338
SSUD PO	0	480 667	0	0	0	480 667
SSUD TN	0	1 516 048	0	0	0	1 516 048
SSUD TT	0	1 444 130	0	0	0	1 444 130
SSUR PU	0	18 678	0	0	0	18 678
CU	42 494	1 425	0	0	0	43 919
Spolu SR:	82 356	7 308 677	0	0	0	7 391 033

PLOCHY VOZOVIEK NA CESTÁCH I., II., III. TRIEDY, DIAĽNICIACH A PRIVÁDZAČOCH

- v členení podľa vlastníkov / správcov CK



STAV SIETE CESTNÝCH KOMUNIKÁCIÍ K: 01.01.2004

VLASTNÍK / SPRÁVCA	PLOCHY VOZOVIEK A KOREKCIÍ PODĽA DRUHU KRYTU					PLOCHA SPOLU
	BETÓNOVÁ	BITÚMENOVÁ	DLAŽBA	DREVENÁ	ŠTRKOVÁ	
	m ²	m ²	m ²	m ²	m ²	
IVSC BA	296 124	7 646 746	10 310			7 953 180
IVSC BB	1 635	4 931 861			1 210	4 934 706
IVSC KE	4 950	8 552 404			917	8 558 271
IVSC ZA	273 213	6 994 245	276		2 078	7 269 813
IVSC SPOLU :	575 923	28 125 256	10 586	0	4 205	28 715 970
SSUD BA		1 247 653				1 247 653
SSUD BE	38 339	201 803				240 142
SSUD LM		1 063 457				1 063 457
SSUD MA	1 524	1 334 814				1 336 338
SSUD PO		480 667				480 667
SSUD TN		1 516 048				1 516 048
SSUD TT		1 444 130				1 444 130
SSUD SPOLU :	39 863	7 288 573	0	0	0	7 328 436
SSUR CA		420 671			4 435	425 106
SSUR GA		874 547				874 547
SSUR KE		1 068 228				1 068 228
SSUR PU	6 792	355 289				362 081
SSUR ZC		397 583				397 583
SSUR ZV		663 408				663 408
SSUR SPOLU :	6 792	3 779 727	0	0	4 435	3 790 953
SK BA	1 927	3 635 673	1 620		2 204	3 641 425
SK BB	1 078	16 340 790	10 474	35	55 515	16 407 892
SK KE	6 959	12 563 836	14 544	88	23 224	12 608 651
SK NR	4 106	13 396 920	40 995	210	5 819	13 448 050
SK PO	2 331	15 151 712	181	360	98 609	15 253 193
SK TN	14 085	9 621 570	11 090	157	4 852	9 651 753
SK TT	190 415	10 604 525	4 414		3 038	10 802 392
SK ZA	3 702	9 457 025	10 593	596	47 302	9 519 217
SK SPOLU :	224 604	90 772 051	93 910	1 446	240 562	91 332 573
BA SPOLU :	3 384	1 357 458			8 288	1 369 130
CU SPOLU :	44 644	54 479			175	99 298
KE SPOLU :		538 313				538 313
CELKOM SR :	895 209	131 915 857	104 496	1 446	257 665	133 174 673

PLOCHY VOZOVIEK NA CESTÁCH II., III. TRIEDY

- v členení podľa Samosprávneho kraja a príslušnej správy a údržby



STAV SIETE CESTNÝCH KOMUNIKÁCIÍ K: 01.01.2004

Samosprávny kraj	Správa a údržba	PLOCHY VOZOVIEK A KOREKCIÍ PODĽA DRUHU KRYTU					PLOCHA SPOLU
		BETÓNOVÁ	BITÚMENOVÁ	DLAŽBA	DREVENÁ	ŠTRKOVÁ	
		m ²	m ²	m ²	m ²	m ²	
SK BA	Bratislava-okolie	1 927	3 635 673	1 620		2 204	3 641 425
SPOLU z SK Bratislava		1 927	3 635 673	1 620		2 204	3 641 425
SK BB	Banská Bystrica		1 960 326	906		24 281	1 985 513
	Lučenec	200	2 589 122	6 135		4 561	2 600 018
	Rimavská Sobota	265	4 393 487	245	35	8 718	4 402 749
	Veľký Krtíš		2 180 074	1 996		4 083	2 186 152
	Zvolen		2 795 936			460	2 796 396
	Žiar nad Hronom	614	2 421 846	1 193		13 412	2 437 064
SPOLU z SK Banská Bystrica		1 078	16 340 790	10 474	35	55 515	16 407 892
SK KE	Košice-okolie	135	3 139 763	210		5 172	3 145 280
	Michalovce	1 149	2 614 643	2 448		3 658	2 621 898
	Rožňava	1 800	1 474 704			1 127	1 477 631
	Spišská Nová Ves	65	2 265 348	212		1 694	2 267 319
	Trebišov	3 810	3 069 378	11 675	88	11 574	3 096 524
SPOLU z SK Košice		6 959	12 563 836	14 544	88	23 224	12 608 651
SK NR	Komárno	67	1 981 644				1 981 711
	Levice		3 403 071		210		3 403 281
	Nitra	1 606	3 313 906	39 772		272	3 355 555
	Nové Zámky	2 383	3 255 445	765		369	3 258 961
	Topoľčany	50	1 442 856	458		5 178	1 448 542
SPOLU z SK Nitra		4 106	13 396 920	40 995	210	5 819	13 448 050
SK PO	Bardejov	2 002	1 919 417			12 821	1 934 239
	Humenné	80	2 821 444			32 187	2 853 711
	Poprad	169	3 417 179	125	282	24 332	3 442 086
	Prešov		2 814 504			2 389	2 816 893
	Stará Ľubovňa		990 114			4 614	994 728
	Svidník	80	1 628 447		78	21 696	1 650 301
	Vranov nad Topľou		1 560 607	56		571	1 561 234
SPOLU z SK Prešov		2 331	15 151 712	181	360	98 609	15 253 193
SK TN	Považská Bystrica		2 470 350			1 546	2 471 896
	Prievidza	9 808	2 924 764	10 952	157	2 802	2 948 482
	Trenčín	4 277	4 226 455	139		504	4 231 375
SPOLU z SK Trenčín		14 085	9 621 570	11 090	157	4 852	9 651 753

PLOCHY VOZOVIEK NA CESTÁCH II., III. TRIEDY**- v členení podľa Samosprávneho kraja a príslušnej správy a údržby**

STAV SIETE CESTNÝCH KOMUNIKÁCIÍ K: 01.01.2004

Samosprávny kraj	Správa a údržba	PLOCHY VOZOVIEK A KOREKCIÍ PODĽA DRUHU KRYTU					PLOCHA SPOLU
		BETÓNOVÁ	BITÚMENOVÁ	DLAŽBA	DREVENÁ	ŠTRKOVÁ	
		m ²	m ²	m ²	m ²	m ²	
SK TT	Dunajská Streda	164 758	3 097 073				3 261 831
	Galanta	5 711	1 688 546				1 694 256
	Senica	8 263	2 382 160	4 414		1 953	2 396 790
	Trnava	11 684	3 436 746			1 085	3 449 515
SPOLU z SK Trnava		190 415	10 604 525	4 414		3 038	10 802 392
SK ZA	Čadca		1 615 361	318		1 561	1 617 240
	Dolný Kubín	1 004	2 081 597	9 061	140	6 622	2 098 424
	Liptovský Mikuláš	2 699	2 169 273	510	456	33 645	2 206 582
	Martin		1 547 871			1 149	1 549 020
	Žilina		2 042 924	704		4 325	2 047 952
Spolu z SK Žilina		3 702	9 457 025	10 593	596	47 302	9 519 217
Celkom Samosprávne kraje :		224 604	90 772 051	93 910	1 446	240 562	91 332 573

LEGENDA :

IVSC	INVESTIČNÁ VÝSTAVBA A SPRÁVA CIEST
SSÚR	STREDISKO SPRÁVY A ÚDRŽBY RÝCHLOSTNÝCH CIEST
SSÚD	STREDISKO SPRÁVY A ÚDRŽBY DIAĽNIC
SK	SAMOSPRÁVNY KRAJ
CÚ	COLNÉ ÚZEMIE
D	DIAĽNICA
PD	PRIVÁDZAČ: je cestná komunikácia s obmedzeným prístupom umožňujúca prepojenie diaľnice alebo cesty pre motorové vozidlá/rýchlostnej cesty s najbližšou cestou I. alebo II. triedy alebo miestnou rýchlostnou komunikáciou. Je budovaná v samostatnej trase a nevyužíva pre svoju funkciu trasu existujúcej cesty alebo miestnej komunikácie, prípadne jej preložku.
TINA	Transeuropean network – Transport infrastructure needs assesment
TEM	Transeuropean magistralis
E	European corridors

Bližšie informácie získate na adrese:

SLOVENSKÁ SPRÁVA CIEST

Odbor cestnej databanky - 2200

Miletičova 19

826 19 Bratislava

telefón: 02/50255 432

fax: 02/55 56 82 68

E - mail katarina.hrehova@ssc.sk

Údaje, ktoré sú obsahom tejto publikácie je možné použiť len s uvedením zdroja.

Rožmnožovanie obsahu tejto publikácie, ako aj jej jednotlivých častí, v pôvodnej alebo upravenej podobe je možné len s písomným súhlasom Slovenskej správy ciest.

Údaje o cestných komunikáciách ústrednej evidencie CESTNEJ DATABANKY, SLOVENSKEJ SPRÁVY CIEST, so stavom siete cestných komunikácií k 01.01.2004.