



Odbor cestnej databanky - 2100

PREHL'AD ÚDAJOV O SIETI CESTNÝCH KOMUNIKÁCIÍ SR - v členení podľa územia SR

Stav siete cestných komunikácií k: 1.1.2005

BRATISLAVA, 2005

OBSAH

	Str.
PREHĽAD ÚDAJOV O SIETI CESTNÝCH KOMUNIKÁCIÍ NA ÚZEMÍ SR	2
ÚSEKY MEDZINÁRODNEJ CESTNEJ SIETE „E“	13
ÚSEKY MEDZINÁRODNEJ CESTNEJ SIETE „TEM“	8
ÚSEKY MULTIMODÁLNYCH KORIDOROV A KORIDOROV DOPLNKOVEJ SIETE „TEN – T“	6
ZÁKLADNÉ ÚDAJE O SIETI CESTNÝCH KOMUNIKÁCIÍ - v členení podľa krajov	9
DĹŽKY ÚSEKOV SPOPLATNENÝCH CK NA ÚZEMÍ SR..... - v členení za SR a kraj/okres	2
ŠTVORPRUHOVÉ SMEROVO ROZDELENÉ CK..... - v členení kraj/okres	2
CESTNÉ KOMUNIKÁCIE PODĽA KRYTU VOZOVKY..... - v členení kraj/okres	12
DĹŽKY DIAĽNIC A CIEST NA ÚZEMÍ SR	11
NÁSLEDNOSŤ OKRESOV NA DIAĽNICIACH, RÝCHLOSTNÝCH CESTÁCH A CESTÁCH I., II. TRIEDY	3
LEGENDA.....	1

SPRACOVATEĽ:

SLOVENSKÁ SPRÁVA CIEST

Odbor cestnej databanky - 2100

Miletičova 19

826 19 Bratislava

telefón: 02/50255 432

fax: 02/55 56 82 68

Zodpovední za spracovanie: Ing. Alica Szebenyiová , CSc. kl. 388
Mária Loffayová kl. 451
Ing. Katarína Hrehová kl. 432

alica.szebenyiova@ssc.sk
maria.loffayova@ssc.sk
katarina.hrehova@ssc.sk

Údaje, ktoré sú obsahom tejto publikácie je možné použiť len s uvedením zdroja.

Rozmnožovanie obsahu tejto publikácie, ako aj jej jednotlivých častí, v pôvodnej alebo upravenej podobe je možné len s písomným súhlasom Slovenskej správy ciest.

SLOVENSKÁ REPUBLIKA
ZÁKLADNÉ ÚDAJE

ROZLOHA ÚZEMIA (km²) 49 033
OBYVATEĽSTVO 5 379 455
HLAVNÉ MESTO BRATISLAVA

SLOVAK REPUBLIC
BASIC DATA

AREA (km²)
POPULATION
CAPITAL

CESTNÁ SIETĚ (km)

ROAD NETWORK

ZÁKLADNÉ ÚDAJE O CESTNEJ SIETI
BASIC DATA ABOUT THE ROAD NETWORK

DIAĽNICE V PREVÁDZKE - D1, D2, D4 316
DIAĽNIČNÉ PRIVÁDZAČE 6

MOTORWAYS OPERATED - D1, D2, D4
MOTORWAY FEEDERS

RÝCHLOSTNÉ CESTY 78

EXPRESWAYS

DĹŽKA CIEST 17 386
CESTY I. TRIEDY 3 263
CESTY II. TRIEDY 3 729
CESTY III. TRIEDY 10 394

LENGTH OF ROADS
1st CLASS ROADS
2nd CLASS ROADS
3rd CLASS ROADS

DĹŽKA CIEST A DIAĽNIC 17 787

LENGTH OF ROADS AND MOTORWAYS

MEZINÁRODNÉ CESTY "E" (všeobecné pozície) 1 535
z toho: DIAĽNICE 312
RÝCHLOSTNÉ CESTY 67
CESTY 1 156

INTERNATIONAL ROADS "E"
thence: MOTORWAYS
EXPRESWAYS
ROADS

MEZINÁRODNÉ TRASY "TEM" 932
z toho: DIAĽNICE 312
RÝCHLOSTNÉ CESTY 12
CESTY 608

INTERNATIONAL ROUTES "TEM"
thence: MOTORWAYS
EXPRESWAYS
ROADS

KORIDORY "TEN-T" 927
z toho: DIAĽNICE 313
RÝCHLOSTNÉ CESTY 0
CESTY 613

"TEN-T" CORRIDORS
thence: MOTORWAYS
EXPRESWAYS
ROADS

HUSTOTA CESTNEJ SIETE
km/ús. km² 363
km/ús. obyvateľov 3,3

ROAD NETWORK DENSITY
km/th.s. km²
km/th.s. population

ZÁKLADNÉ ÚDAJE O MIESTNYCH KOMUNIKÁCIÁCH
BASIC DATA ABOUT THE URBAN ROADS

MIESTNE KOMUNIKÁCIE 25 220
HUSTOTA CESTNEJ SIETE
km/ús. km² 514,3
km/ús. obyvateľov 4,7

URBAN ROADS
DENSITY
km/th.s. km²
km/th.s. Population

CELKOM (km)
DĹŽKA CELKOM 43 007
HUSTOTA
km/ús. km² 877,1
km/ús. obyvateľov 8,0

TOTAL
TOTAL LENGTH
DENSITY
km/th.s. km²
km/th.s. population

Základné údaje o cestnej sieti - z evidencie CESTNEJ DATABANKY, SLOVENSKEJ SPRÁVY CIEST, so stavom siete cestných komunikácií k 01.01.2005.
Basic data about road network - from the ROAD DATA BANK of the SLOVAK ROAD ADMINISTRATION, the road network status as of 01.01.2005.
Základné údaje o miestnych komunikáciách - z "Ročenky dopravy 2002", Štatistického úradu Slovenskej republiky, stav k 31.12.2000.
Basic data about the urban roads - from the "Year Book of Transport - 2002", the Statistical Office of the Slovak Republic, the status as of 31.12.2000

Údaje o rozlohe územia - Štatistický úrad Slovenskej republiky, stav v roku 2001, údaje o počte obyvateľov - Štatistický úrad Slovenskej republiky, stav k 31.12.2003
Data about the area - from Statistical Office of the Slovak Republic, the status as in 2001. data about the population - from Statistical Office of the Slovak Republic, the status as of 31.12.2003



ODBOR 2100 - CESTNÁ DATABANKA

PREHĽAD ÚDAJOV O SIETI CESTNÝCH KOMUNIKÁCIÍ NA ÚZEMÍ SLOVENSKEJ REPUBLIKY

SO STAVOM SIETE CESTNÝCH KOMUNIKÁCIÍ KU DŇU: 01.01.2005

POČET OBYVATEĽOV: 5 379 455 **ROZLOHA ÚZEMIA (km²):** 49 033

MEDZINÁRODNÉ CESTY "E": (dĺžka diaľnic a ciest, ktoré sú ich súčasťou)	1 535,297 km	z toho:	DIAĽNICE:	312,269 km
			RÝCHLOSTNÉ KOMUNIKÁCIE:	67,112 km
			CESTY:	1 155,916 km

MEDZINÁRODNÉ TRASY "TEM": (dĺžka diaľnic a ciest, ktoré sú ich súčasťou)	932,374 km	z toho:	DIAĽNICE :	312,269 km
			RÝCHLOSTNÉ KOMUNIKÁCIE:	12,429 km
			CESTY:	607,676 km

KORIDORY "TEN - T" - celkom (dĺžka diaľnic a ciest, ktoré sú ich súčasťou)	926,529 km	z toho:	DIAĽNICE :	313,429 km
			RÝCHLOSTNÉ KOMUNIKÁCIE:	0,400 km
			CESTY:	612,700 km

DIAĽNICE:	V PREVÁDZKE:	316,195 km	PLÁNOVANÉ:	371,800 km
------------------	--------------	-------------------	------------	-------------------

DIAĽNIČNÉ PRIVÁDZAČE:	6,208 km
------------------------------	-----------------

RÝCHLOSTNÉ CESTY:	V PREVÁDZKE:	77,976 km	PLÁNOVANÉ:	1 098,000 km
--------------------------	--------------	------------------	------------	---------------------

CESTY:	I. TRIEDY:	3 263,284 km	Z TOHO SMER. ROZDELENÉ:	185,25 km
	II. TRIEDY:	3 729,028 km	Z TOHO SMER. ROZDELENÉ:	58,595 km
	III. TRIEDY:	10 393,853 km	Z TOHO SMER. ROZDELENÉ:	15,693 km
SPOLU:		17 386,165 km	Z TOHO SMER. ROZDELENÉ:	259,538 km

HUSTOTA CESTNEJ SIETE:	0,363 km/km²	Z TOHO -	DIAĽNICE:	0,006 km/km²
			CESTY:	0,355 km/km²
	3,306 km/tis. obyv.	Z TOHO -	DIAĽNICE:	0,059 km/tis. obyv.
			CESTY:	3,232 km/tis. obyv.

DIAĽNICE, CESTY PRE MOTOROVÉ VOZIDLÁ

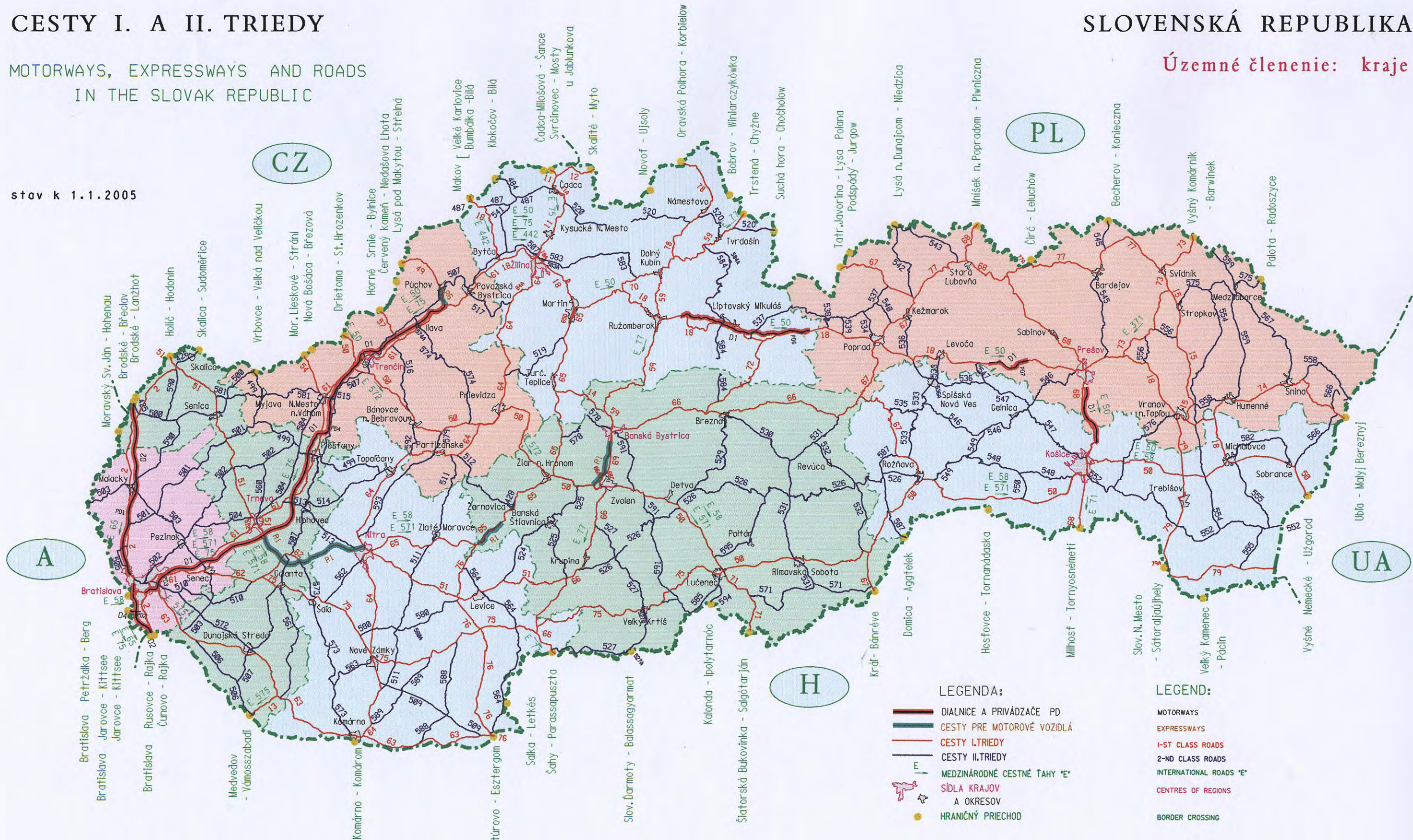
CESTY I. A II. TRIEDY

MOTORWAYS, EXPRESSWAYS AND ROADS
IN THE SLOVAK REPUBLIC

SLOVENSKÁ REPUBLIKA

Územné členenie: kraje

stav k 1.1.2005



LEGENDA:

- DIAĽNICE A PRIVÁDZAČE PD
- CESTY PRE MOTOROVÉ VOZIDLÁ
- CESTY I.TRIEDY
- CESTY II.TRIEDY
- E MEDZINÁRODNÉ CESTNÉ ŤAHY 'E'
- * SÍDLA KRAJOV A OKRESOV
- HRANIČNÝ PRIECHOD

LEGEND:

- MOTORWAYS
- EXPRESSWAYS
- 1-ST CLASS ROADS
- 2-ND CLASS ROADS
- E INTERNATIONAL ROADS 'E'
- * CENTRES OF REGIONS
- BORDER CROSSING

Stav siete cestných komunikácií k 1.1.2005

© Slovenská správa ciest Bratislava
- Cestná databanka



Road network updated to 1.1.2005

SLOVAK ROAD ADMINISTRATION - Road Data Bank, 2005

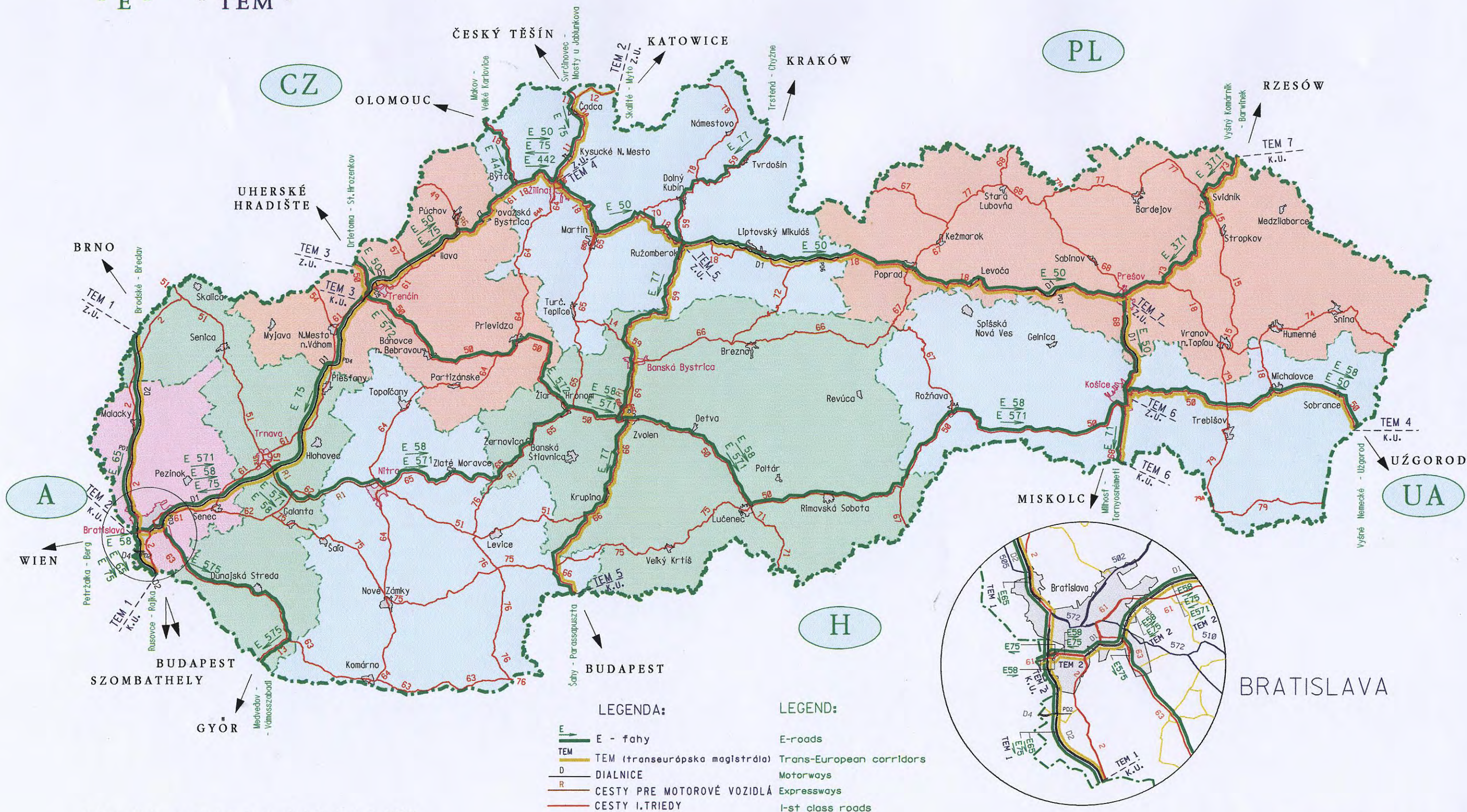
TRASY MEDZINÁRODNÝCH CESTNÝCH ŤAHOV

INTERNATIONAL NETWORK CORRIDORS

SLOVENSKÁ REPUBLIKA

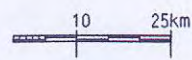
Územné členenie: kraje

“ E “ “ TEM “



Stav siete cestných komunikácií k 1.1.2005

© Slovenská správa ciest Bratislava
- Cestná databanka



Road network updated to 1.1.2005

SLOVAK ROAD ADMINISTRATION - Road Data Bank, 2005

ÚSEKY MEDZINÁRODNEJ CESTNEJ SIETE "E"



ČLENENIE: SPRÁVCA CK/OKRES

STAV SIETE CESTNÝCH KOMUNIKÁCIÍ K: 01.02.2005

ČÍSLO CESTNÉHO ŤAHU	ČÍSLO CESTNEJ KOMUNIKÁCIE	POČIATOČNÝ UZOL	POPIS POČIATOČNÉHO UZLA	KONCOVÝ UZOL	POPIS KONCOVÉHO UZLA	SPRÁVCA CK	OKRES	DĹŽKA [km]
E 50	I/50	3512A01000	zač. CK I/50 na št. hr. s CZ, okr. Trenčín	3512B00100	hr.spr.SSÚD Trenčín/IVSC ZA na CK I/50	SSÚD TRENČÍN	TN	7,096
		3512B00100	hr.spr.SSÚD Trenčín/IVSC ZA na CK I/50	3512A00901	zač. CK III/050221, križ. CK I/50, III/050221, okr. Trenčín, hr.spr.IVSC ZA/kraj TN SÚ TT/SSÚD Trenčín	IVSC ŽILINA	TN	2,716
		3512A00901	zač. CK III/050221, križ. CK I/50, III/050221, okr. Trenčín, hr.spr.IVSC ZA/kraj TN SÚ TT/SSÚD Trenčín	3512A00310	križ. CK D1, I/50, okr. Trenčín, hr.spr.IVSC ZA/SSÚD Trenčín	SSÚD TRENČÍN	TN	3,134
	D1	3512A00310	križ. CK D1, I/50, okr. Trenčín, hr.spr.IVSC ZA/SSÚD Trenčín	3521A03701	križ. CK D1, I/57, hr.spr.IVSC ZA/SSÚD Trenčín, hr.okresu llava/Trenčín	SSÚD TRENČÍN	TN	19,091
		3521A03701	križ. CK D1, I/57, hr.spr.IVSC ZA/SSÚD Trenčín, hr.okresu llava/Trenčín	2543A04201	križ. CK D1, I/61, hr.spr.IVSC ZA/SSÚD Trenčín, hr.okresu llava/Púchov	SSÚD TRENČÍN	IL	15,872
		2543A04201	križ. CK D1, I/61, hr.spr.IVSC ZA/SSÚD Trenčín, hr.okresu llava/Púchov	2544A00102	zač.nevyb.úseku D1, križ. CK D1, R6, I/61, okr. Púchov, hr.spr.IVSC ZA/SSÚR Púchov/SSÚD Trenčín	SSÚR PÚCHOV	PU	0,246
	R6	2544A00102	zač.nevyb.úseku D1, križ. CK D1, R6, I/61, okr. Púchov, hr.spr.IVSC ZA/SSÚR Púchov/SSÚD Trenčín	2544A00104	zač.nevyb.úseku D1, križ. CK D1, R6, I/61, okr. Púchov, hr.spr.IVSC ZA/SSÚR Púchov/SSÚD Trenčín	SSÚR PÚCHOV	PU	0,246
	I/61	2544A00104	zač.nevyb.úseku D1, križ. CK D1, R6, I/61, okr. Púchov, hr.spr.IVSC ZA/SSÚR Púchov/SSÚD Trenčín	2544C00100	hr.okresu Považská Bystrica/Púchov na CK I/61	IVSC ŽILINA	PU	4,222
		2544C00100	hr.okresu Považská Bystrica/Púchov na CK I/61	2544B00100	hr.okresu Považská Bystrica/Bytča na CK I/61	IVSC ŽILINA	PB	16,456
	I/18	2544B00100	hr.okresu Považská Bystrica/Bytča na CK I/61	2542A00100	kon. CK I/61, križ. CK I/18, I/61, okr. Bytča	IVSC ŽILINA	BY	6,347
		2542A00100	kon. CK I/61, križ. CK I/18, I/61, okr. Bytča	2542C00100	hr.okresu Bytča/Žilina na CK I/18	IVSC ŽILINA	BY	1,878
	I/11	2542C00100	hr.okresu Bytča/Žilina na CK I/18	2631A00103	kon. CK I/11, križ. CK I/11, I/18, Žilina, okr. Žilina	IVSC ŽILINA	ZA	12,888
		2631A00103	kon. CK I/11, križ. CK I/11, I/18, Žilina, okr. Žilina	2631A06103	zač. CK I/18A, križ. CK I/11, I/18A, Žilina, okr. Žilina	IVSC ŽILINA	ZA	0,958
	I/18A	2631A06103	zač. CK I/18A, križ. CK I/11, I/18A, Žilina, okr. Žilina	2631A08402	kon. CK I/18A, križ. CK I/18, I/18A, Žilina, okr. Žilina	IVSC ŽILINA	ZA	2,847
		2631A08402	kon. CK I/18A, križ. CK I/18, I/18A, Žilina, okr. Žilina	2633B00100	hr.okresu Martin/Žilina na CK I/18	IVSC ŽILINA	ZA	16,191
	I/18	2633B00100	hr.okresu Martin/Žilina na CK I/18	2634B00200	hr.okresu Dolný Kubín/Martin na CK I/18	IVSC ŽILINA	MT	22,596
		2634B00200	hr.okresu Dolný Kubín/Martin na CK I/18	2634B00300	hr.okresu Dolný Kubín/Ružomberok na CK I/18	IVSC ŽILINA	DK	5,430
		2634B00300	hr.okresu Dolný Kubín/Ružomberok na CK I/18	2643A03100	kon.nevyb.úseku D1, križ. CK D1, I/18, okr. Ružomberok, hr.spr.SSÚD Lipt. Mikuláš/IVSC ZA	IVSC ŽILINA	RK	25,073
	D1	2643A03100	kon.nevyb.úseku D1, križ. CK D1, I/18, okr. Ružomberok, hr.spr.SSÚD Lipt. Mikuláš/IVSC ZA	2643C00100	hr.okresu Liptovský Mikuláš/Ružomberok na CK D1	SSÚD LIPTOVSKÝ MIKULÁŠ	RK	3,056
		2643C00100	hr.okresu Liptovský Mikuláš/Ružomberok na CK D1	2644A03902	zač.nevyb.úseku D1, križ. CK D1, I/18, okr. Liptovský Mikuláš, hr.spr.IVSC ZA/SSÚD Lipt. Mikuláš	SSÚD LIPTOVSKÝ MIKULÁŠ	LM	42,695
	I/18	2644A03902	zač.nevyb.úseku D1, križ. CK D1, I/18, okr. Liptovský Mikuláš, hr.spr.IVSC ZA/SSÚD Lipt. Mikuláš	2733B00100	hr.spr.IVSC ZA/IVSC KS, hr.okresu Liptovský Mikuláš/Poprad na CK I/18	IVSC ŽILINA	LM	3,191
		2733B00100	hr.spr.IVSC ZA/IVSC KS, hr.okresu Liptovský Mikuláš/Poprad na CK I/18	3712C00100	hr.okresu Levoča/Poprad na CK I/18	IVSC KOŠICE	PP	33,028



ÚSEKY MEDZINÁRODNEJ CESTNEJ SIETE "E"

ČLENENIE: SPRÁVCA CK/OKRES

STAV SIETE CESTNÝCH KOMUNIKÁCIÍ K: 01.02.2005

ČÍSLO CESTNÉHO ŤAHU	ČÍSLO CESTNEJ KOMUNIKÁCIE	POČIATOČNÝ UZOL	POPIS POČIATOČNÉHO UZLA	KONCOVÝ UZOL	POPIS KONCOVÉHO UZLA	SPRÁVCA CK	OKRES	DĹŽKA [km]
E 50	I/18	3712C00100	hr.okresu Levoča/Poprad na CK I/18	3721B00200	hr.spr.SSÚD Behárovce/IVSC KS na CK I/18	IVSC KOŠICE	LE	26,061
		3721B00200	hr.spr.SSÚD Behárovce/IVSC KS na CK I/18	3721A00100	kon. CK II/547, križ. CK I/18, II/547, okr. Levoča, hr.spr.IVSC KS/kraj PO SÚ PP/SSÚD Behárovce	SSÚD BEHÁROVCE	LE	2,308
		3721A00100	kon. CK II/547, križ. CK I/18, II/547, okr. Levoča, hr.spr.IVSC KS/kraj PO SÚ PP/SSÚD Behárovce	3721A07004	kon.nevyb.úseku D1, križ. CK D1, I/18, okr. Levoča, hr.spr.SSÚD Behárovce/IVSC KS	IVSC KOŠICE	LE	3,227
	D1	3721A07004	kon.nevyb.úseku D1, križ. CK D1, I/18, okr. Levoča, hr.spr.SSÚD Behárovce/IVSC KS	3721B00300	hr.okresu Levoča/Prešov na CK D1	SSÚD BEHÁROVCE	LE	4,730
		3721B00300	hr.okresu Levoča/Prešov na CK D1	2743A01400	zač.nevyb.úseku D1, križ. CK D1, I/18, okr. Prešov, hr.spr.SSÚD Behárovce/IVSC KS	SSÚD BEHÁROVCE	PO	9,915
	I/18	2743A01400	zač.nevyb.úseku D1, križ. CK D1, I/18, okr. Prešov, hr.spr.SSÚD Behárovce/IVSC KS	3722A00401	križ. CK I/18, I/68, Prešov, okr. Prešov	IVSC KOŠICE	PO	20,533
	I/68	3722A00401	križ. CK I/18, I/68, Prešov, okr. Prešov	3722A01800	zač. CK III/068010, križ. CK I/68, III/068010, Prešov - Solivar okr. Prešov, hr.spr.IVSC KS/kraj PO SÚ PO	IVSC KOŠICE	PO	4,390
	III/068010	3722A01800	zač. CK III/068010, križ. CK I/68, III/068010, Prešov - Solivar okr. Prešov, hr.spr.IVSC KS/kraj PO SÚ PO	3722A00301	kon.nevyb.úseku D1, križ. CK D1, III/068010, okr. Prešov, hr.spr.SSÚD Prešov/kraj PO SÚ PO	PREŠOVSKÝ SK - SÚ PO	PO	1,858
	D1	3722A00301	kon.nevyb.úseku D1, križ. CK D1, III/068010, okr. Prešov, hr.spr.SSÚD Prešov/kraj PO SÚ PO	3724C00100	hr.okresu Prešov/Košice - okolie na CK D1	SSÚD PREŠOV	PO	15,341
		3724C00100	hr.okresu Prešov/Košice - okolie na CK D1	3724A01202	kon. CK D1, križ. CK D1, I/68, III/068019, okr. Košice - okolie, hr.spr.SSÚR Košice/SSÚD Prešov/IVSC KS	SSÚD PREŠOV	KS	5,325
	I/68	3724A01202	kon. CK D1, križ. CK D1, I/68, III/068019, okr. Košice - okolie, hr.spr.SSÚR Košice/SSÚD Prešov/IVSC KS	3724B00400	hr.okresu Košice I/Košice - okolie na CK I/68	SSÚR KOŠICE	KS	0,453
		3724B00400	hr.okresu Košice I/Košice - okolie na CK I/68	3724A00604	križ. CK I/50, I/68, Košice - Staré Mesto - Košice - Stred, hr.spr.IVSC KS/SSÚR Košice, hr.okresu Košice I/Košice IV	SSÚR KOŠICE	K1	7,744
	I/50	3724A00604	križ. CK I/50, I/68, Košice - Staré Mesto - Košice - Stred, hr.spr.IVSC KS/SSÚR Košice, hr.okresu Košice I/Košice IV	3724A00602	križ. CK I/50, I/68, Košice - Staré Mesto - Košice - Stred, hr.spr.IVSC KS/SSÚR Košice, hr.okresu Košice I/Košice IV	SSÚR KOŠICE	K1	0,036
		3724A00602	križ. CK I/50, I/68, Košice - Staré Mesto - Košice - Stred, hr.spr.IVSC KS/SSÚR Košice, hr.okresu Košice I/Košice IV	3724B00100	hr.okresu Košice III/Košice - okolie na CK I/50	IVSC KOŠICE	K3	5,741
		3724B00100	hr.okresu Košice III/Košice - okolie na CK I/50	3813B00200	hr.okresu Košice - okolie/Trebišov na CK I/50	IVSC KOŠICE	KS	19,801
		3813B00200	hr.okresu Košice - okolie/Trebišov na CK I/50	3814B00100	hr.okresu Michalovce/Trebišov na CK I/50	IVSC KOŠICE	TV	15,473
		3814B00100	hr.okresu Michalovce/Trebišov na CK I/50	3823C00100	hr.okresu Michalovce/Sobrance na CK I/50	IVSC KOŠICE	MI	27,806
		3823C00100	hr.okresu Michalovce/Sobrance na CK I/50	3841A04800	zač.smer.rozd. I/50, okr. Sobrance, hr.spr.IVSC KS/colný priestor	IVSC KOŠICE	SO	21,145
	3841A04800	zač.smer.rozd. I/50, okr. Sobrance, hr.spr.IVSC KS/colný priestor	3841A00200	kon. CK I/50 na št. hr. s UA, okr. Sobrance	COLNÝ ÚRAD	SO	0,257	
	E 50 SPOLU :							

ÚSEKY MEDZINÁRODNEJ CESTNEJ SIETE "E"



ČLENENIE: SPRÁVCA CK/OKRES

STAV SIETE CESTNÝCH KOMUNIKÁCIÍ K: 01.02.2005

ČÍSLO CESTNÉHO ŤAHU	ČÍSLO CESTNEJ KOMUNIKÁCIE	POČIATOČNÝ UZOL	POPIS POČIATOČNÉHO UZLA	KONCOVÝ UZOL	POPIS KONCOVÉHO UZLA	SPRÁVCA CK	OKRES	DĹŽKA [km]
E 58	I/61	4424A00600	zač. CK I/61 na št. hr. s A, okr. Bratislava V, hr.spr.mesto BA/colný priestor	4424D01100	hr.spr.mesto BA/colný priestor na CK I/61	COLNÝ ÚRAD	B5	0,502
		4424D01100	hr.spr.mesto BA/colný priestor na CK I/61	4424A03802	križ. CK I/2, I/61, MK, Bratislava - Petržalka, okr. Bratislava V	MAGISTRÁT HL.MESTA BRATISLAVA	B5	2,361
	I/2	4424A03802	križ. CK I/2, I/61, MK, Bratislava - Petržalka, okr. Bratislava V	4424A00501	kon.nevyb.úseku D1, križ. CK D1, I/2, I/61, Bratislava - Petržalka, okr. Bratislava V, hr.spr.SSÚD Bratislava/mesto BA	MAGISTRÁT HL.MESTA BRATISLAVA	B5	2,175
	I/61	4424A00501	kon.nevyb.úseku D1, križ. CK D1, I/2, I/61, Bratislava - Petržalka, okr. Bratislava V, hr.spr.SSÚD Bratislava/mesto BA	4424A00502	kon.nevyb.úseku D1, križ. CK D1, I/2, I/61, Bratislava - Petržalka, okr. Bratislava V, hr.spr.SSÚD Bratislava/mesto BA	MAGISTRÁT HL.MESTA BRATISLAVA	B5	0,743
	D1	4424A00502	kon.nevyb.úseku D1, križ. CK D1, I/2, I/61, Bratislava - Petržalka, okr. Bratislava V, hr.spr.SSÚD Bratislava/mesto BA	4424C00300	hr.okresu Bratislava II/Bratislava V na CK D1	SSÚD BRATISLAVA	B5	0,454
		4424C00300	hr.okresu Bratislava II/Bratislava V na CK D1	4422A00802	križ. CK D1, I/61, Bratislava - Ružinov - Trnávka, hr.spr.SSÚD Bratislava/mesto BA, hr.okresu Bratislava II/Bratislava III	SSÚD BRATISLAVA	B2	9,916
		4422A00802	križ. CK D1, I/61, Bratislava - Ružinov - Trnávka, hr.spr.SSÚD Bratislava/mesto BA, hr.okresu Bratislava II/Bratislava III	4422C00500	hr.okresu Bratislava III/Senec na CK D1	SSÚD BRATISLAVA	B3	1,482
		4422C00500	hr.okresu Bratislava III/Senec na CK D1	4511B01200	hr.spr.SSÚD Trnava/SSÚD Bratislava na CK D1	SSÚD BRATISLAVA	SC	14,473
		4511B01200	hr.spr.SSÚD Trnava/SSÚD Bratislava na CK D1	4511C00200	hr.okresu Senec/Trnava na CK D1	SSÚD TRNAVA	SC	7,951
		4511C00200	hr.okresu Senec/Trnava na CK D1	4511A00801	zač. CK R1, križ. CK D1, R1, I/51, okr. Trnava, hr.spr.SSÚR Galanta/SSÚD Trnava	SSÚD TRNAVA	TT	11,385
	R1	4511A00801	zač. CK R1, križ. CK D1, R1, I/51, okr. Trnava, hr.spr.SSÚR Galanta/SSÚD Trnava	4511A00806	zač. CK R1, križ. CK D1, R1, I/51, okr. Trnava, hr.spr.SSÚR Galanta/SSÚD Trnava	SSÚD TRNAVA	TT	0,370
		4511A00806	zač. CK R1, križ. CK D1, R1, I/51, okr. Trnava, hr.spr.SSÚR Galanta/SSÚD Trnava	4512B00300	hr.okresu Galanta/Trnava na CK R1	SSÚR GALANTA	TT	7,149
		4512B00300	hr.okresu Galanta/Trnava na CK R1	4512B00100	hr.okresu Galanta/Nitra na CK R1	SSÚR GALANTA	GA	15,414
	R1	4512B00100	hr.okresu Galanta/Nitra na CK R1	4521A08302	zač.nevyb.úseku R1, križ. CK R1, I/51, I/64, okr. Nitra, hr.spr.SSÚR Galanta/IVSC BH	SSÚR GALANTA	NR	18,824
	I/51	4521A08302	zač.nevyb.úseku R1, križ. CK R1, I/51, I/64, okr. Nitra, hr.spr.SSÚR Galanta/IVSC BH	4521A02201	zač. CK III/064033, križ. CK I/51, III/064033, Nitra - Zobor, okr. Nitra, hr.spr.IVSC BH/kraj NR SÚ NR/SSÚR Galanta	SSÚR GALANTA	NR	1,215
		4521A02201	zač. CK III/064033, križ. CK I/51, III/064033, Nitra - Zobor, okr. Nitra, hr.spr.IVSC BH/kraj NR SÚ NR/SSÚR Galanta	4521A00209	zač. CK I/65, križ. CK I/51, I/64, I/65, III/051037, Nitra - Chrenová, okr. Nitra, hr.spr.IVSC BH/kraj NR SÚ NR	IVSC BRATISLAVA	NR	1,050
	I/65	4521A00209	zač. CK I/65, križ. CK I/51, I/64, I/65, III/051037, Nitra - Chrenová, okr. Nitra, hr.spr.IVSC BH/kraj NR SÚ NR	3543C00100	hr.okresu Nitra/Zlaté Moravce na CK I/65	IVSC BRATISLAVA	NR	13,607
	I/65	3543C00100	hr.okresu Nitra/Zlaté Moravce na CK I/65	3544A00700	kon. CK III/511012, križ. CK I/65, III/511012, Čierne Kľačany, okr. Zlaté Moravce, hr.spr.SSÚR Žarnovica/kraj NR SÚ NR/IVSC BH	IVSC BRATISLAVA	ZM	19,416



ÚSEKY MEDZINÁRODNEJ CESTNEJ SIETE "E"

ČLENENIE: SPRÁVCA CK/OKRES

STAV SIETE CESTNÝCH KOMUNIKÁCIÍ K: 01.02.2005

ČÍSLO CESTNÉHO ŤAHU	ČÍSLO CESTNEJ KOMUNIKÁCIE	POČIATOČNÝ UZOL	POPIS POČIATOČNÉHO UZLA	KONCOVÝ UZOL	POPIS KONCOVÉHO UZLA	SPRÁVCA CK	OKRES	DĹŽKA [km]
E 58	I/65	3544A00700	kon. CK III/511012, križ. CK I/65, III/511012, Čierne Kľačany, okr. Zlaté Moravce, hr.spr.SSÚR Žarnovica/kraj NR SÚ NR/IVSC BH	3544B00100	hr.spr.SSÚR Žarnovica/IVSC BB, hr.okresu Zlaté Moravce/Žarnovica na CK I/65	SSÚR ŽARNOVICA	ZM	8,305
	I/65	3544B00100	hr.spr.SSÚR Žarnovica/IVSC BB, hr.okresu Zlaté Moravce/Žarnovica na CK I/65	3544A02701	kon.nevyb.úseku R1, križ. CK R1, I/65, I/76, okr. Žarnovica, hr.spr.SSÚR Žarnovica/IVSC BB	SSÚR ŽARNOVICA	ZC	0,118
	R1	3544A02701	kon.nevyb.úseku R1, križ. CK R1, I/65, I/76, okr. Žarnovica, hr.spr.SSÚR Žarnovica/IVSC BB	3633A00300	zač.nevyb.úseku R1, križ. CK R1, I/65, okr. Žarnovica	SSÚR ŽARNOVICA	ZC	12,926
	I/65	3633A00300	zač.nevyb.úseku R1, križ. CK R1, I/65, okr. Žarnovica	3631C00100	hr.okresu Žarnovica/Žiar nad Hronom na CK I/65	SSÚR ŽARNOVICA	ZC	11,118
		3631C00100	hr.okresu Žarnovica/Žiar nad Hronom na CK I/65	3631A01800	križ. CK I/65, III/065026, Hliník nad Hronom, okr. Žiar nad Hronom, hr.spr.IVSC BB/SSÚR Žarnovica/kraj BB SÚ ZH	SSÚR ŽARNOVICA	ZH	6,062
		3631A01800	križ. CK I/65, III/065026, Hliník nad Hronom, okr. Žiar nad Hronom, hr.spr.IVSC BB/SSÚR Žarnovica/kraj BB SÚ ZH	3631A00100	križ. CK I/50, I/65, Ladomerská Vieska, okr. Žiar nad Hronom	IVSC BANSKÁ BYSTRICA	ZH	7,678
	I/50	3631A00100	križ. CK I/50, I/65, Ladomerská Vieska, okr. Žiar nad Hronom	3631A00202	zač. CK III/050092, križ. CK I/50, I/65, III/050092, okr. Žiar nad Hronom, hr.spr.SSÚR Zvolen/IVSC BB/kraj BB SÚ ZH	IVSC BANSKÁ BYSTRICA	ZH	2,190
		3631A00202	zač. CK III/050092, križ. CK I/50, I/65, III/050092, okr. Žiar nad Hronom, hr.spr.SSÚR Zvolen/IVSC BB/kraj BB SÚ ZH	3631B00300	hr.okresu Zvolen/Žiar nad Hronom na CK I/50	SSÚR ZVOLEN	ZH	7,553
		3631B00300	hr.okresu Zvolen/Žiar nad Hronom na CK I/50	3632A00601	križ. CK I/50, I/66, Zvolen, okr. Zvolen, hr.spr.SSÚR Zvolen/IVSC BB	SSÚR ZVOLEN	ZV	12,146
		3632A00601	križ. CK I/50, I/66, Zvolen, okr. Zvolen, hr.spr.SSÚR Zvolen/IVSC BB	3632C00100	hr.okresu Detva/Zvolen na CK I/50	IVSC BANSKÁ BYSTRICA	ZV	12,058
		3632C00100	hr.okresu Detva/Zvolen na CK I/50	3643C00100	hr.okresu Detva/Lučenec na CK I/50	IVSC BANSKÁ BYSTRICA	DT	18,234
		3643C00100	hr.okresu Detva/Lučenec na CK I/50	3644B00100	hr.okresu Lučenec/Rimavská Sobota na CK I/50	IVSC BANSKÁ BYSTRICA	LC	37,369
		3644B00100	hr.okresu Lučenec/Rimavská Sobota na CK I/50	3733C00100	hr.okresu Revúca/Rimavská Sobota na CK I/50	IVSC BANSKÁ BYSTRICA	RS	36,332
		3733C00100	hr.okresu Revúca/Rimavská Sobota na CK I/50	3734B00100	hr.spr.IVSC BB/IVSC KS, hr.okresu Revúca/Rožňava na CK I/50	IVSC BANSKÁ BYSTRICA	RA	9,659
	3734B00100	hr.spr.IVSC BB/IVSC KS, hr.okresu Revúca/Rožňava na CK I/50	3732A00100	zač. CK III/050060, križ. CK I/50, III/050060, okr. Rožňava, hr.spr.SSÚR Košice/IVSC KS/kraj KS SÚ RN	IVSC KOŠICE	RV	22,102	

ÚSEKY MEDZINÁRODNEJ CESTNEJ SIETE "E"



ČLENENIE: SPRÁVCA CK/OKRES

STAV SIETE CESTNÝCH KOMUNIKÁCIÍ K: 01.02.2005

ČÍSLO CESTNÉHO ŤAHU	ČÍSLO CESTNEJ KOMUNIKÁCIE	POČIATOČNÝ UZOL	POPIS POČIATOČNÉHO UZLA	KONCOVÝ UZOL	POPIS KONCOVÉHO UZLA	SPRÁVCA CK	OKRES	DĹŽKA [km]
E 58	I/50	3732A00100	zač. CK III/050060, križ. CK I/50, III/050060, okr. Rožňava, hr.spr.SSÚR Košice/IVSC KS/kraj KS SÚ RN	3732A02900	kon. CK II/526, križ. CK I/50, II/526, okr. Rožňava, hr.spr.IVSC KS/kraj KS SÚ RN/SSÚR Košice	SSÚR KOŠICE	RV	3,285
		3732A02900	kon. CK II/526, križ. CK I/50, II/526, okr. Rožňava, hr.spr.IVSC KS/kraj KS SÚ RN/SSÚR Košice	3741A00400	zač. CK III/050251, križ. CK I/50, III/050251, okr. Rožňava, hr.spr.SSÚR Košice/IVSC KS/kraj KS SÚ RN	IVSC KOŠICE	RV	22,322
		3741A00400	zač. CK III/050251, križ. CK I/50, III/050251, okr. Rožňava, hr.spr.SSÚR Košice/IVSC KS/kraj KS SÚ RN	3741B00100	hr.okresu Košice - okolie/Rožňava na CK I/50	SSÚR KOŠICE	RV	3,237
		3741B00100	hr.okresu Košice - okolie/Rožňava na CK I/50	3742A00900	kon. CK III/550002, križ. CK I/50, III/550002, okr. Košice - okolie, hr.spr.SSÚR Košice/IVSC KS/kraj KS SÚ KE	SSÚR KOŠICE	KS	19,493
		3742A00900	kon. CK III/550002, križ. CK I/50, III/550002, okr. Košice - okolie, hr.spr.SSÚR Košice/IVSC KS/kraj KS SÚ KE	3742B00100	hr.okresu Košice II/Košice - okolie na CK I/50	IVSC KOŠICE	KS	9,116
		3742B00100	hr.okresu Košice II/Košice - okolie na CK I/50	3742A02001	križ. CK I/50, MK, okr. Košice II, hr.spr.IVSC KS/mesto KE/SSÚR Košice	IVSC KOŠICE	K2	1,711
		3742A02001	križ. CK I/50, MK, okr. Košice II, hr.spr.IVSC KS/mesto KE/SSÚR Košice	3724A01502	zač. CK III/050192, križ. CK I/50, III/050192, Košice - Západ - Košice - Západ, hr.spr.SSÚR Košice/IVSC KS/mesto KE, hr.okresu Košice II/Košice IV	SSÚR KOŠICE	K2	8,908
		3724A01502	zač. CK III/050192, križ. CK I/50, III/050192, Košice - Západ - Košice - Západ, hr.spr.SSÚR Košice/IVSC KS/mesto KE, hr.okresu Košice II/Košice IV	3724A00601	križ. CK I/50, I/68, Košice - Staré Mesto - Košice - Stred, hr.spr.IVSC KS/SSÚR Košice, hr.okresu Košice I/Košice IV	SSÚR KOŠICE	K4	7,269
		3724A00601	križ. CK I/50, I/68, Košice - Staré Mesto - Košice - Stred, hr.spr.IVSC KS/SSÚR Košice, hr.okresu Košice I/Košice IV	3724A00602	križ. CK I/50, I/68, Košice - Staré Mesto - Košice - Stred, hr.spr.IVSC KS/SSÚR Košice, hr.okresu Košice I/Košice IV	SSÚR KOŠICE	K1	0,061
		3724A00602	križ. CK I/50, I/68, Košice - Staré Mesto - Košice - Stred, hr.spr.IVSC KS/SSÚR Košice, hr.okresu Košice I/Košice IV	3724B00100	hr.okresu Košice III/Košice - okolie na CK I/50	IVSC KOŠICE	K3	5,741
		3724B00100	hr.okresu Košice III/Košice - okolie na CK I/50	3813B00200	hr.okresu Košice - okolie/Trebišov na CK I/50	IVSC KOŠICE	KS	19,801
		3813B00200	hr.okresu Košice - okolie/Trebišov na CK I/50	3814B00100	hr.okresu Michalovce/Trebišov na CK I/50	IVSC KOŠICE	TV	15,473
		3814B00100	hr.okresu Michalovce/Trebišov na CK I/50	3823C00100	hr.okresu Michalovce/Sobrance na CK I/50	IVSC KOŠICE	MI	27,806
		3823C00100	hr.okresu Michalovce/Sobrance na CK I/50	3841A04800	zač.smer.rozd. I/50, okr. Sobrance, hr.spr.IVSC KS/colný priestor	IVSC KOŠICE	SO	21,145
		3841A04800	zač.smer.rozd. I/50, okr. Sobrance, hr.spr.IVSC KS/colný priestor	3841A00200	kon. CK I/50 na št. hr. s UA, okr. Sobrance	COLNÝ ÚRAD	SO	0,257
E 58 SPOLU:								497,962



ÚSEKY MEDZINÁRODNEJ CESTNEJ SIETE "E"

ČLENENIE: SPRÁVCA CK/OKRES

STAV SIETE CESTNÝCH KOMUNIKÁCIÍ K: 01.02.2005

ČÍSLO CESTNÉHO ŤAHU	ČÍSLO CESTNEJ KOMUNIKÁCIE	POČIATOČNÝ UZOL	POPIS POČIATOČNÉHO UZLA	KONCOVÝ UZOL	POPIS KONCOVÉHO UZLA	SPRÁVCA CK	OKRES	DĹŽKA [km]
E 65	D2	3423A00200	zač. CK D2 na št. hr. s CZ, okr. Skalica	3441D00100	hr.spr.SSÚD Malacky/colný priestor na CK D2	SSÚD MALACKY	SI	0,779
		3441D00100	hr.spr.SSÚD Malacky/colný priestor na CK D2	3441D00200	hr.spr.SSÚD Malacky/colný priestor na CK D2	COLNÝ ÚRAD	SI	0,679
		3441D00200	hr.spr.SSÚD Malacky/colný priestor na CK D2	3441C00200	hr.okresu Senica/Skalica na CK D2	SSÚD MALACKY	SI	0,317
		3441C00200	hr.okresu Senica/Skalica na CK D2	3442C00300	hr.okresu Malacky/Senica na CK D2	SSÚD MALACKY	SE	13,339
		3442C00300	hr.okresu Malacky/Senica na CK D2	4422C00700	hr.okresu Bratislava IV/Malacky na CK D2	SSÚD MALACKY	MA	34,575
		4422C00700	hr.okresu Bratislava IV/Malacky na CK D2	4422A05800	zač.nevyb.úseku D2,napoj.na I/2, Bratislava - Lamač, okr. Bratislava IV, hr.spr.SSÚD Malacky/mesto BA	SSÚD MALACKY	B4	8,826
	I/2	4422A05800	zač.nevyb.úseku D2,napoj.na I/2, Bratislava - Lamač, okr. Bratislava IV, hr.spr.SSÚD Malacky/mesto BA	4422A05700	zač.smer.rozd. I/2, Bratislava - Karlova Ves, hr.okresu Bratislava I/Bratislava IV	MAGISTRÁT HL.MESTA BRATISLAVA	B4	1,402
		4422A05700	zač.smer.rozd. I/2, Bratislava - Karlova Ves, hr.okresu Bratislava I/Bratislava IV	4424C00500	hr.okresu Bratislava I/Bratislava IV na CK I/2	MAGISTRÁT HL.MESTA BRATISLAVA	B1	0,843
		4424C00500	hr.okresu Bratislava I/Bratislava IV na CK I/2	4424A00401	kon.nevyb.úseku D2, križ. CK D2, I/2, MK, Bratislava - Karlova Ves, okr. Bratislava IV, hr.spr.SSÚD Bratislava/mesto BA	MAGISTRÁT HL.MESTA BRATISLAVA	B4	1,004
	D2	4424A00401	kon.nevyb.úseku D2, križ. CK D2, I/2, MK, Bratislava - Karlova Ves, okr. Bratislava IV, hr.spr.SSÚD Bratislava/mesto BA	4424C00100	hr.okresu Bratislava IV/Bratislava V na CK D2	SSÚD BRATISLAVA	B4	1,589
		4424C00100	hr.okresu Bratislava IV/Bratislava V na CK D2	4424D00400	hr.spr.SSÚD Bratislava/colný priestor na CK D2	SSÚD BRATISLAVA	B5	16,690
		4424D00400	hr.spr.SSÚD Bratislava/colný priestor na CK D2	4424A05300	kon. CK D2 na št. hr. s H, okr. Bratislava V	COLNÝ ÚRAD	B5	0,749
E 65 SPOLU								80,792

E 71	I/50	3724A00601	križ. CK I/50, I/68, Košice - Staré Mesto - Košice - Stred, hr.spr.IVSC KS/SSÚR Košice, hr.okresu Košice I/Košice IV	3724A00502	križ. CK I/50, I/68, MK, Košice - Juh, okr. Košice IV, hr.spr.SSÚR Košice/IVSC KS/mesto KE	SSÚR KOŠICE	K4	4,575
		3724A00502	križ. CK I/50, I/68, MK, Košice - Juh, okr. Košice IV, hr.spr.SSÚR Košice/IVSC KS/mesto KE	3742A00200	zač. CK III/068021, križ. CK I/68, III/068021, okr. Košice IV, hr.spr.SSÚR Košice/IVSC KS/mesto KE	SSÚR KOŠICE	K4	2,853
	I/68	3742A00200	zač. CK III/068021, križ. CK I/68, III/068021, okr. Košice IV, hr.spr.SSÚR Košice/IVSC KS/mesto KE	3742B00200	hr.okresu Košice IV/Košice - okolie na CK I/68	IVSC KOŠICE	K4	2,365
		3742B00200	hr.okresu Košice IV/Košice - okolie na CK I/68	3742D00100	hr.spr.IVSC KS/colný priestor na CK I/68	IVSC KOŠICE	KS	12,658
		3742D00100	hr.spr.IVSC KS/colný priestor na CK I/68	3742A00100	kon. CK I/68 na št. hr. s H, okr. Košice - okolie	COLNÝ ÚRAD	KS	0,189
E 71 SPOLU:								22,640

E 75	I/11	2613A00100	zač. CK I/11 na št. hr. s CZ, okr. Čadca	2613D00100	hr.spr.SSÚR Čadca/colný priestor na CK I/11	SSÚR ČADCA	CA	0,014
		2613D00100	hr.spr.SSÚR Čadca/colný priestor na CK I/11	2613D00200	hr.spr.SSÚR Čadca/colný priestor na CK I/11	COLNÝ ÚRAD	CA	0,205
		2613D00200	hr.spr.SSÚR Čadca/colný priestor na CK I/11	2613D00400	hr.spr.IVSC ZA/SSÚR Čadca na CK I/11	SSÚR ČADCA	CA	2,166
		2613D00400	hr.spr.IVSC ZA/SSÚR Čadca na CK I/11	2613A03900	zač. CK I/11A, križ. CK I/11, I/11A, Čadca, okr. Čadca, hr.spr.SSÚR Čadca/IVSC ZA	IVSC ŽILINA	CA	5,411

ÚSEKY MEDZINÁRODNEJ CESTNEJ SIETE "E"



ČLENENIE: SPRÁVCA CK/OKRES

STAV SIETE CESTNÝCH KOMUNIKÁCIÍ K: 01.02.2005

ČÍSLO CESTNÉHO ŤAHU	ČÍSLO CESTNEJ KOMUNIKÁCIE	POČIATOČNÝ UZOL	POPIS POČIATOČNÉHO UZLA	KONCOVÝ UZOL	POPIS KONCOVÉHO UZLA	SPRÁVCA CK	OKRES	DĹŽKA [km]
E 75	I/11A	2613A03900	zač. CK I/11A, križ. CK I/11, I/11A, Čadca, okr. Čadca, hr.spr.SSÚR Čadca/IVSC ZA	2613A03308	kon. CK I/11A, križ. CK I/11, I/11A, II/520, III/011087, okr. Čadca, hr.spr.SSÚR Čadca/IVSC ZA/kraj ZA SÚ CA	SSÚR ČADCA	CA	6,846
	I/11	2613A03308	kon. CK I/11A, križ. CK I/11, I/11A, II/520, III/011087, okr. Čadca, hr.spr.SSÚR Čadca/IVSC ZA/kraj ZA SÚ CA	2631C00100	hr.okresu Čadca/Kysucké Nové Mesto na CK I/11	SSÚR ČADCA	CA	5,175
		2631C00100	hr.okresu Čadca/Kysucké Nové Mesto na CK I/11	2631A00600	zač. CK III/011062, križ. CK I/11, III/011062, okr. Kysucké Nové Mesto, hr.spr.SSÚR Čadca/IVSC ZA/kraj ZA SÚ CA	SSÚR ČADCA	KM	2,900
		2631A00600	zač. CK III/011062, križ. CK I/11, III/011062, okr. Kysucké Nové Mesto, hr.spr.SSÚR Čadca/IVSC ZA/kraj ZA SÚ CA	2631B00100	hr.spr.IVSC ZA/SSÚR Čadca, hr.okresu Kysucké Nové Mesto/Žilina na CK I/11	IVSC ŽILINA	KM	8,327
		2631B00100	hr.spr.IVSC ZA/SSÚR Čadca, hr.okresu Kysucké Nové Mesto/Žilina na CK I/11	2631A00302	kon. CK II/507, križ. CK I/11, II/507, Žilina - Budatín, okr. Žilina, hr.spr.SSÚR Čadca/kraj ZA SÚ ZA/IVSC ZA	SSÚR ČADCA	ZA	4,777
		2631A00302	kon. CK II/507, križ. CK I/11, II/507, Žilina - Budatín, okr. Žilina, hr.spr.SSÚR Čadca/kraj ZA SÚ ZA/IVSC ZA	2631A00105	kon. CK I/11, križ. CK I/11, I/18, Žilina, okr. Žilina	IVSC ŽILINA	ZA	1,495
		I/18	2631A00105	kon. CK I/11, križ. CK I/11, I/18, Žilina, okr. Žilina	2542C00100	hr.okresu Bytča/Žilina na CK I/11	IVSC ŽILINA	ZA
	2542C00100		hr.okresu Bytča/Žilina na CK I/18	2542A00100	kon. CK I/61, križ. CK I/18, I/61, okr. Bytča	IVSC ŽILINA	BY	1,878
	I/61	2542A00100	kon. CK I/61, križ. CK I/18, I/61, okr. Bytča	2544B00100	hr.okresu Považská Bystrica/Bytča na CK I/61	IVSC ŽILINA	BY	6,347
		2544B00100	hr.okresu Považská Bystrica/Bytča na CK I/61	2544C00100	hr.okresu Považská Bystrica/Púchov na CK I/61	IVSC ŽILINA	PB	16,456
	R6	2544C00100	hr.okresu Považská Bystrica/Púchov na CK I/61	2544A00103	zač.nevyb.úseku D1, križ. CK D1, R6, I/61, okr. Púchov, hr.spr.IVSC ZA/SSÚR Púchov/SSÚD Trenčín	IVSC ŽILINA	PU	4,326
		2544A00103	zač.nevyb.úseku D1, križ. CK D1, R6, I/61, okr. Púchov, hr.spr.IVSC ZA/SSÚR Púchov/SSÚD Trenčín	2544A00102	zač.nevyb.úseku D1, križ. CK D1, R6, I/61, okr. Púchov, hr.spr.IVSC ZA/SSÚR Púchov/SSÚD Trenčín	SSÚR PÚCHOV	PU	0,613
	D1	2544A00102	zač.nevyb.úseku D1, križ. CK D1, R6, I/61, okr. Púchov, hr.spr.IVSC ZA/SSÚR Púchov/SSÚD Trenčín	2543C00400	hr.okresu Ilava/Púchov na CK D1	SSÚD TRENČÍN	PU	3,766
		2543C00400	hr.okresu Ilava/Púchov na CK D1	3521A03704	križ. CK D1, I/57, hr.spr.IVSC ZA/SSÚD Trenčín, hr.okresu Ilava/Trenčín	SSÚD TRENČÍN	IL	16,112
		3521A03704	križ. CK D1, I/57, hr.spr.IVSC ZA/SSÚD Trenčín, hr.okresu Ilava/Trenčín	3514C00700	hr.okresu Nové Mesto n. Váhom/Trenčín na CK D1	SSÚD TRENČÍN	TN	25,608
		3514C00700	hr.okresu Nové Mesto n. Váhom/Trenčín na CK D1	3532A05203	križ. CK D1, I/61, hr.spr.SSÚD Trnava/SSÚD Trenčín/IVSC BH, hr.okresu Piešťany/Nové Mesto n. Váhom	SSÚD TRENČÍN	NM	20,396
		3532A05203	križ. CK D1, I/61, hr.spr.SSÚD Trnava/SSÚD Trenčín/IVSC BH, hr.okresu Piešťany/Nové Mesto n. Váhom	3532A05204	križ. CK D1, I/61, hr.spr.SSÚD Trnava/SSÚD Trenčín/IVSC BH, hr.okresu Piešťany/Nové Mesto n. Váhom	SSÚD TRNAVA	NM	0,283

ÚSEKY MEDZINÁRODNEJ CESTNEJ SIETE "E"



ČLENENIE: SPRÁVCA CK/OKRES

STAV SIETE CESTNÝCH KOMUNIKÁCIÍ K: 01.02.2005

ČÍSLO CESTNÉHO ŤAHU	ČÍSLO CESTNEJ KOMUNIKÁCIE	POČIATOČNÝ UZOL	POPIS POČIATOČNÉHO UZLA	KONCOVÝ UZOL	POPIS KONCOVÉHO UZLA	SPRÁVCA CK	OKRES	DĹŽKA [km]
E 75	D1	3532A05204	križ. CK D1, I/61, hr.spr.SSÚD Trnava/SSÚD Trenčín/IVSC BH, hr.okresu Piešťany/Nové Mesto n. Váhom	3532C00800	hr.okresu Piešťany/Nové Mesto n. Váhom na CK D1	SSÚD TRNAVA	PN	1,084
		3532C00800	hr.okresu Piešťany/Nové Mesto n. Váhom na CK D1	3532C00600	hr.okresu Piešťany/Nové Mesto n. Váhom na CK D1	SSÚD TRNAVA	NM	0,983
		3532C00600	hr.okresu Piešťany/Nové Mesto n. Váhom na CK D1	3532C00300	hr.okresu Hlohovec/Piešťany na CK D1	SSÚD TRNAVA	PN	14,057
		3532C00300	hr.okresu Hlohovec/Piešťany na CK D1	3534C01400	hr.okresu Hlohovec/Piešťany na CK D1	SSÚD TRNAVA	HC	1,226
		3534C01400	hr.okresu Hlohovec/Piešťany na CK D1	3534C01200	hr.okresu Hlohovec/Piešťany na CK D1	SSÚD TRNAVA	PN	4,351
		3534C01200	hr.okresu Hlohovec/Piešťany na CK D1	3534C01000	hr.okresu Hlohovec/Trnava na CK D1	SSÚD TRNAVA	HC	13,495
		3534C01000	hr.okresu Hlohovec/Trnava na CK D1	4511C00300	hr.okresu Senec/Trnava na CK D1	SSÚD TRNAVA	TT	17,944
		4511C00300	hr.okresu Senec/Trnava na CK D1	4511B01500	hr.spr.SSÚD Bratislava/SSÚD Trnava na CK D1	SSÚD TRNAVA	SC	7,901
		4511B01500	hr.spr.SSÚD Bratislava/SSÚD Trnava na CK D1	4422C00600	hr.okresu Bratislava III/Senec na CK D1	SSÚD BRATISLAVA	SC	14,426
		4422C00600	hr.okresu Bratislava III/Senec na CK D1	4422A00803	križ. CK D1, I/61, Bratislava - Ružinov - Trnávka, hr.spr.SSÚD Bratislava/mesto BA, hr.okresu Bratislava II/Bratislava III	SSÚD BRATISLAVA	B3	1,886
	4422A00803	križ. CK D1, I/61, Bratislava - Ružinov - Trnávka, hr.spr.SSÚD Bratislava/mesto BA, hr.okresu Bratislava II/Bratislava III	4424C00400	hr.okresu Bratislava II/Bratislava V na CK D1	SSÚD BRATISLAVA	B2	9,510	
	4424C00400	hr.okresu Bratislava II/Bratislava V na CK D1	4424A00503	kon.nevyb.úseku D1, križ. CK D1, I/2, I/61, Bratislava - Petržalka, okr. Bratislava V, hr.spr.SSÚD Bratislava/mesto BA	SSÚD BRATISLAVA	B5	0,677	
	I/2	4424A00503	kon.nevyb.úseku D1, križ. CK D1, I/2, I/61, Bratislava - Petržalka, okr. Bratislava V, hr.spr.SSÚD Bratislava/mesto BA	4424A02911	zač.nevyb.úseku D1, križ. CK D1, D2, I/2, I/61, MK, Bratislava - Petržalka, okr. Bratislava V, hr.spr.SSÚD Bratislava/mesto BA	MAGISTRÁT HL.MESTA BRATISLAVA	B5	3,885
	D1	4424A02911	zač.nevyb.úseku D1, križ. CK D1, D2, I/2, I/61, MK, Bratislava - Petržalka, okr. Bratislava V, hr.spr.SSÚD Bratislava/mesto BA	4424A02908	zač.nevyb.úseku D1, križ. CK D1, D2, I/2, I/61, MK, Bratislava - Petržalka, okr. Bratislava V, hr.spr.SSÚD Bratislava/mesto BA	SSÚD BRATISLAVA	B5	1,154
D2	4424A02908	zač.nevyb.úseku D1, križ. CK D1, D2, I/2, I/61, MK, Bratislava - Petržalka, okr. Bratislava V, hr.spr.SSÚD Bratislava/mesto BA	4424D00400	hr.spr.SSÚD Bratislava/colný priestor na CK D2	SSÚD BRATISLAVA	B5	14,289	
D2	4424D00400	hr.spr.SSÚD Bratislava/colný priestor na CK D2	4424A05300	kon. CK D2 na št. hr. s H, okr. Bratislava V	COLNÝ ÚRAD	B5	0,749	
E 75 SPOLU:								253,790

ÚSEKY MEDZINÁRODNEJ CESTNEJ SIETE "E"



ČLENENIE: SPRÁVCA CK/OKRES

STAV SIETE CESTNÝCH KOMUNIKÁCIÍ K: 01.02.2005

ČÍSLO CESTNÉHO ŤAHU	ČÍSLO CESTNEJ KOMUNIKÁCIE	POČIATOČNÝ UZOL	POPIS POČIATOČNÉHO UZLA	KONCOVÝ UZOL	POPIS KONCOVÉHO UZLA	SPRÁVCA CK	OKRES	DĹŽKA [km]
E 77	I/59	2623A00100	kon. CK I/59 na št. hr. s PL, okr. Tvrdošín	2623D00100	hr.spr.IVSC ZA/colný priestor na CK I/59	COLNÝ ÚRAD	TS	0,171
		2623D00100	hr.spr.IVSC ZA/colný priestor na CK I/59	2641C00100	hr.okresu Dolný Kubín/Tvrdošín na CK I/59	IVSC ŽILINA	TS	21,624
		2641C00100	hr.okresu Dolný Kubín/Tvrdošín na CK I/59	2634B00100	hr.okresu Dolný Kubín/Ružomberok na CK I/59	IVSC ŽILINA	DK	30,748
		2634B00100	hr.okresu Dolný Kubín/Ružomberok na CK I/59	2634A00300	križ. CK I/18, I/59, Ružomberok, okr. Ružomberok	IVSC ŽILINA	RK	8,161
		2634A00300	križ. CK I/18, I/59, Ružomberok, okr. Ružomberok	2634A00400	križ. CK I/18, I/59, Ružomberok, okr. Ružomberok	IVSC ŽILINA	RK	1,379
		2634A00400	križ. CK I/18, I/59, Ružomberok, okr. Ružomberok	3612B00100	hr.spr.IVSC ZA/IVSC BB, hr.okresu Ružomberok/Banská Bystrica na CK I/59	IVSC ŽILINA	RK	23,861
		3612B00100	hr.spr.IVSC ZA/IVSC BB, hr.okresu Ružomberok/Banská Bystrica na CK I/59	3614A05700	kon.smer.rozd. I/59, Banská Bystrica - Kostiviarska, okr. Banská Bystrica, hr.spr.IVSC BB/SSÚR Zvolen	IVSC BANSKÁ BYSTRICA	BB	26,979
		3614A05700	kon.smer.rozd. I/59, Banská Bystrica - Kostiviarska, okr. Banská Bystrica, hr.spr.IVSC BB/SSÚR Zvolen	3614A02402	zač. CK I/59, križ. CK I/59, I/66, III/066024, Banská Bystrica, okr. Banská Bystrica, hr.spr.SSÚR Zvolen/IVSC BB/kraj BB SÚ BB	SSÚR ZVOLEN	BB	2,732
	I/66	3614A02402	zač. CK I/59, križ. CK I/59, I/66, III/066024, Banská Bystrica okr. Banská Bystrica, hr.spr.SSÚR Zvolen/IVSC BB/kraj BB SÚ BB	3614A00403	kon. CK R1, križ. CK R1, I/66, I/69, Banská Bystrica - Kremnička, okr. Banská Bystrica, hr.spr.IVSC BB/SSÚR Zvolen/intravilán	SSÚR ZVOLEN	BB	3,215
	R1	3614A00403	kon. CK R1, križ. CK R1, I/66, I/69, Banská Bystrica - Kremnička, okr. Banská Bystrica, hr.spr.IVSC BB/SSÚR Zvolen/intravilán	3632B00900	hr.okresu Banská Bystrica/Zvolen na CK R1	SSÚR ZVOLEN	BB	6,515
	R1	3632B00900	hr.okresu Banská Bystrica/Zvolen na CK R1	3632A03103	zač. CK I/66A, križ. CK R1, I/66, I/66A, okr. Zvolen, hr.spr.SSÚR Zvolen/IVSC BB	SSÚR ZVOLEN	ZV	5,457
	I/66	3632A03103	zač. CK I/66A, križ. CK R1, I/66, I/66A, okr. Zvolen, hr.spr.SSÚR Zvolen/IVSC BB	3632A03106	zač. CK I/66A, križ. CK R1, I/66, I/66A, okr. Zvolen, hr.spr.SSÚR Zvolen/IVSC BB	SSÚR ZVOLEN	ZV	0,226
	I/66	3632A03106	zač. CK I/66A, križ. CK R1, I/66, I/66A, okr. Zvolen, hr.spr.SSÚR Zvolen/IVSC BB	3632A02303	križ. CK I/50, I/66, okr. Zvolen, hr.spr.SSÚR Zvolen/IVSC BB	IVSC BANSKÁ BYSTRICA	ZV	4,036
	I/66	3632A02303	križ. CK I/50, I/66, okr. Zvolen, hr.spr.SSÚR Zvolen/IVSC BB	3632A02306	križ. CK I/50, I/66, okr. Zvolen, hr.spr.SSÚR Zvolen/IVSC BB	SSÚR ZVOLEN	ZV	0,412
	I/50	3632A02306	križ. CK I/50, I/66, okr. Zvolen, hr.spr.SSÚR Zvolen/IVSC BB	3632A00601	križ. CK I/50, I/66, Zvolen, okr. Zvolen, hr.spr.SSÚR Zvolen/IVSC BB	SSÚR ZVOLEN	ZV	2,386
	I/66	3632A00601	križ. CK I/50, I/66, Zvolen, okr. Zvolen, hr.spr.SSÚR Zvolen/IVSC BB	3634C00100	hr.okresu Krupina/Zvolen na CK I/66	IVSC BANSKÁ BYSTRICA	ZV	19,068
	I/66	3634C00100	hr.okresu Krupina/Zvolen na CK I/66	4613B00100	hr.spr.IVSC BH/IVSC BB, hr.okresu Levice/Krupina na CK I/66	IVSC BANSKÁ BYSTRICA	KA	34,824
	I/66	4613B00100	hr.spr.IVSC BH/IVSC BB, hr.okresu Levice/Krupina na CK I/66	4613D00300	hr.spr.IVSC BH/colný priestor na CK I/66	IVSC BRATISLAVA	LV	16,037
	I/66	4613D00300	hr.spr.IVSC BH/colný priestor na CK I/66	4613D00100	hr.spr.IVSC BH/colný priestor na CK I/66	COLNÝ ÚRAD	LV	0,165
	I/66	4613D00100	hr.spr.IVSC BH/colný priestor na CK I/66	4613A00500	zač. CK I/66 na št. hr. s H, okr. Levice	IVSC BRATISLAVA	LV	0,141
E 77 SPOLU:								208,137

ÚSEKY MEDZINÁRODNEJ CESTNEJ SIETE "E"



ČLENENIE: SPRÁVCA CK/OKRES

STAV SIETE CESTNÝCH KOMUNIKÁCIÍ K: 01.02.2005

ČÍSLO CESTNÉHO ŤAHU	ČÍSLO CESTNEJ KOMUNIKÁCIE	POČIATOČNÝ UZOL	POPIS POČIATOČNÉHO UZLA	KONCOVÝ UZOL	POPIS KONCOVÉHO UZLA	SPRÁVCA CK	OKRES	DĹŽKA [km]
E 371	I/73	2814A00200	kon. CK I/73 na št. hr. s PL, okr. Svidník	2814D00100	hr.spr.IVSC KS/colný priestor na CK I/73	COLNÝ ÚRAD	SK	0,016
		2814D00100	hr.spr.IVSC KS/colný priestor na CK I/73	2833B00300	hr.okresu Prešov/Svidník na CK I/73	IVSC KOŠICE	SK	53,414
		2833B00300	hr.okresu Prešov/Svidník na CK I/73	2833A00301	zač. CK I/73, križ. CK I/18, I/73, Lipníky, okr. Prešov	IVSC KOŠICE	PO	5,882
	I/18	2833A00301	zač. CK I/73, križ. CK I/18, I/73, Lipníky, okr. Prešov	3722A00401	križ. CK I/18, I/68, Prešov, okr. Prešov	IVSC KOŠICE	PO	13,907
E 371 SPOLU:								73,219

E 442	I/18	2524A02200	zač. CK I/18 na št. hr. s CZ, okr. Čadca	2524D00100	hr.spr.IVSC ZA/colný priestor na CK I/18	IVSC ŽILINA	CA	5,018
		2524D00100	hr.spr.IVSC ZA/colný priestor na CK I/18	2524D00200	hr.spr.IVSC ZA/colný priestor na CK I/18	COLNÝ ÚRAD	CA	0,326
		2524D00200	hr.spr.IVSC ZA/colný priestor na CK I/18	2542B00100	hr.okresu Čadca/Bytča na CK I/18	IVSC ŽILINA	CA	6,981
		2542B00100	hr.okresu Čadca/Bytča na CK I/18	2542C00100	hr.okresu Bytča/Žilina na CK I/18	IVSC ŽILINA	BY	19,322
		2542C00100	hr.okresu Bytča/Žilina na CK I/18	2631A00103	kon. CK I/11, križ. CK I/11, I/18, Žilina, okr. Žilina	IVSC ŽILINA	ZA	12,888
E 442 SPOLU:								44,535

E 571	D1	4422A00805	križ. CK D1, I/61, Bratislava - Ružinov - Trnávka, hr.spr.SSÚD Bratislava/mesto BA, hr.okresu Bratislava II/Bratislava III	4422A00802	križ. CK D1, I/61, Bratislava - Ružinov - Trnávka, hr.spr.SSÚD Bratislava/mesto BA, hr.okresu Bratislava II/Bratislava III	SSÚD BRATISLAVA	B2	1,245
		4422A00802	križ. CK D1, I/61, Bratislava - Ružinov - Trnávka, hr.spr.SSÚD Bratislava/mesto BA, hr.okresu Bratislava II/Bratislava III	4422C00500	hr.okresu Bratislava III/Senec na CK D1	SSÚD BRATISLAVA	B3	1,482
		4422C00500	hr.okresu Bratislava III/Senec na CK D1	4511B01200	hr.spr.SSÚD Trnava/SSÚD Bratislava na CK D1	SSÚD BRATISLAVA	SC	14,473
		4511B01200	hr.spr.SSÚD Trnava/SSÚD Bratislava na CK D1	4511C00200	hr.okresu Senec/Trnava na CK D1	SSÚD TRNAVA	SC	7,951
		4511C00200	hr.okresu Senec/Trnava na CK D1	4511A00801	zač. CK R1, križ. CK D1, R1, I/51, okr. Trnava, hr.spr.SSÚR Galanta/SSÚD Trnava	SSÚD TRNAVA	TT	11,385
	R1	4511A00801	zač. CK R1, križ. CK D1, R1, I/51, okr. Trnava, hr.spr.SSÚR Galanta/SSÚD Trnava	4511A00806	zač. CK R1, križ. CK D1, R1, I/51, okr. Trnava, hr.spr.SSÚR Galanta/SSÚD Trnava	SSÚD TRNAVA	TT	0,370
		4511A00806	zač. CK R1, križ. CK D1, R1, I/51, okr. Trnava, hr.spr.SSÚR Galanta/SSÚD Trnava	4512B00300	hr.okresu Galanta/Trnava na CK R1	SSÚR GALANTA	TT	7,149
		4512B00300	hr.okresu Galanta/Trnava na CK R1	4512B00100	hr.okresu Galanta/Nitra na CK R1	SSÚR GALANTA	GA	15,414
		4512B00100	hr.okresu Galanta/Nitra na CK R1	4521A08302	zač.nevyb.úseku R1, križ. CK R1, I/51, I/64, okr. Nitra, hr.spr.SSÚR Galanta/IVSC BH	SSÚR GALANTA	NR	18,824
	I/51	4521A08302	zač.nevyb.úseku R1, križ. CK R1, I/51, I/64, okr. Nitra, hr.spr.SSÚR Galanta/IVSC BH	4521A02201	zač. CK III/064033, križ. CK I/51, III/064033, Nitra - Zobor, okr. Nitra, hr.spr.IVSC BH/kraj NR SÚ NR/SSÚR Galanta	SSÚR GALANTA	NR	1,215
		4521A02201	zač. CK III/064033, križ. CK I/51, III/064033, Nitra - Zobor, okr. Nitra, hr.spr.IVSC BH/kraj NR SÚ NR/SSÚR Galanta	4521A00209	zač. CK I/65, križ. CK I/51, I/64, I/65, III/051037, Nitra - Chrenová, okr. Nitra, hr.spr.IVSC BH/kraj NR SÚ NR	IVSC BRATISLAVA	NR	1,050

ÚSEKY MEDZINÁRODNEJ CESTNEJ SIETE "E"



ČLENENIE: SPRÁVCA CK/OKRES

STAV SIETE CESTNÝCH KOMUNIKÁCIÍ K: 01.02.2005

ČÍSLO CESTNÉHO ŤAHU	ČÍSLO CESTNEJ KOMUNIKÁCIE	POČIATOČNÝ UZOL	POPIS POČIATOČNÉHO UZLA	KONCOVÝ UZOL	POPIS KONCOVÉHO UZLA	SPRÁVCA CK	OKRES	DĹŽKA [km]
E 571	I/65	4521A00209	zač. CK I/65, križ. CK I/51, I/64, I/65, III/051037, Nitra - Chrenová, okr. Nitra, hr.spr.IVSC BH/kraj NR SÚ NR	3543C00100	hr.okresu Nitra/Zlaté Moravce na CK I/65	IVSC BRATISLAVA	NR	13,607
		3543C00100	hr.okresu Nitra/Zlaté Moravce na CK I/65	3544A00700	kon. CK III/511012, križ. CK I/65, III/511012, Čierne Kľačany, okr. Zlaté Moravce, hr.spr.SSÚR Žarnovica/kraj NR SÚ NR/IVSC BH	IVSC BRATISLAVA	ZM	19,416
		3544A00700	kon. CK III/511012, križ. CK I/65, III/511012, Čierne Kľačany, okr. Zlaté Moravce, hr.spr.SSÚR Žarnovica/kraj NR SÚ NR/IVSC BH	3544B00100	hr.spr.SSÚR Žarnovica/IVSC BB, hr.okresu Zlaté Moravce/Žarnovica na CK I/65	SSÚR ŽARNOVICA	ZM	8,305
		3544B00100	hr.spr.SSÚR Žarnovica/IVSC BB, hr.okresu Zlaté Moravce/Žarnovica na CK I/65	3544A02701	kon.nevyb.úseku R1, križ. CK R1, I/65, I/76, okr. Žarnovica, hr.spr.SSÚR Žarnovica/IVSC BB	SSÚR ŽARNOVICA	ZC	0,118
	R1	3544A02701	kon.nevyb.úseku R1, križ. CK R1, I/65, I/76, okr. Žarnovica, hr.spr.SSÚR Žarnovica/IVSC BB	3633A00300	zač.nevyb.úseku R1, križ. CK R1, I/65, okr. Žarnovica	SSÚR ŽARNOVICA	ZC	12,926
	I/65	3633A00300	zač.nevyb.úseku R1, križ. CK R1, I/65, okr. Žarnovica	3631C00100	hr.okresu Žarnovica/Žiar nad Hronom na CK I/65	SSÚR ŽARNOVICA	ZC	11,118
		3631C00100	hr.okresu Žarnovica/Žiar nad Hronom na CK I/65	3631A01800	križ. CK I/65, III/065026, Hliník nad Hronom, okr. Žiar nad Hronom, hr.spr.IVSC BB/SSÚR Žarnovica/kraj BB SÚ ZH	SSÚR ŽARNOVICA	ZH	6,062
		3631A01800	križ. CK I/65, III/065026, Hliník nad Hronom, okr. Žiar nad Hronom, hr.spr.IVSC BB/SSÚR Žarnovica/kraj BB SÚ ZH	3631A00100	križ. CK I/50, I/65, Ladomerská Vieska, okr. Žiar nad Hronom	IVSC BANSKÁ BYSTRICA	ZH	7,678
	I/50	3631A00100	križ. CK I/50, I/65, Ladomerská Vieska, okr. Žiar nad Hronom	3631A00202	zač. CK III/050092, križ. CK I/50, I/65, III/050092, okr. Žiar nad Hronom, hr.spr.SSÚR Zvolen/IVSC BB/kraj BB SÚ ZH	IVSC BANSKÁ BYSTRICA	ZH	2,190
		3631A00202	zač. CK III/050092, križ. CK I/50, I/65, III/050092, okr. Žiar nad Hronom, hr.spr.SSÚR Zvolen/IVSC BB/kraj BB SÚ ZH	3631B00300	hr.okresu Zvolen/Žiar nad Hronom na CK I/50	SSÚR ZVOLEN	ZH	7,553
		3631B00300	hr.okresu Zvolen/Žiar nad Hronom na CK I/50	3632A00601	križ. CK I/50, I/66, Zvolen, okr. Zvolen, hr.spr.SSÚR Zvolen/IVSC BB	SSÚR ZVOLEN	ZV	12,146
		3632A00601	križ. CK I/50, I/66, Zvolen, okr. Zvolen, hr.spr.SSÚR Zvolen/IVSC BB	3632C00100	hr.okresu Detva/Zvolen na CK I/50	IVSC BANSKÁ BYSTRICA	ZV	12,058
		3632C00100	hr.okresu Detva/Zvolen na CK I/50	3643C00100	hr.okresu Detva/Lučenec na CK I/50	IVSC BANSKÁ BYSTRICA	DT	18,234
		3643C00100	hr.okresu Detva/Lučenec na CK I/50	3644B00100	hr.okresu Lučenec/Rimavská Sobota na CK I/50	IVSC BANSKÁ BYSTRICA	LC	37,369
		3644B00100	hr.okresu Lučenec/Rimavská Sobota na CK I/50	3733C00100	hr.okresu Revúca/Rimavská Sobota na CK I/50	IVSC BANSKÁ BYSTRICA	RS	36,332
		3733C00100	hr.okresu Revúca/Rimavská Sobota na CK I/50	3734B00100	hr.spr.IVSC BB/IVSC KS, hr.okresu Revúca/Rožňava na CK I/50	IVSC BANSKÁ BYSTRICA	RA	9,659
	3734B00100	hr.spr.IVSC BB/IVSC KS, hr.okresu Revúca/Rožňava na CK I/50	3732A00100	zač. CK III/050060, križ. CK I/50, III/050060, okr. Rožňava, hr.spr.SSÚR Košice/IVSC KS/kraj KS SÚ RN	IVSC KOŠICE	RV	22,102	



ÚSEKY MEDZINÁRODNEJ CESTNEJ SIETE "E"

ČLENENIE: SPRÁVCA CK/OKRES

STAV SIETE CESTNÝCH KOMUNIKÁCIÍ K: 01.02.2005

ČÍSLO CESTNÉHO ŤAHU	ČÍSLO CESTNEJ KOMUNIKÁCIE	POČIATOČNÝ UZOL	POPIS POČIATOČNÉHO UZLA	KONCOVÝ UZOL	POPIS KONCOVÉHO UZLA	SPRÁVCA CK	OKRES	DĹŽKA [km]
E 571	I/50	3732A00100	zač. CK III/050060, križ. CK I/50, III/050060, okr. Rožňava, hr.spr.SSÚR Košice/IVSC KS/kraj KS SÚ RN	3732A02900	kon. CK II/526, križ. CK I/50, II/526, okr. Rožňava, hr.spr.IVSC KS/kraj KS SÚ RN/SSÚR Košice	SSÚR KOŠICE	RV	3,285
		3732A02900	kon. CK II/526, križ. CK I/50, II/526, okr. Rožňava, hr.spr.IVSC KS/kraj KS SÚ RN/SSÚR Košice	3741A00400	zač. CK III/050251, križ. CK I/50, III/050251, okr. Rožňava, hr.spr.SSÚR Košice/IVSC KS/kraj KS SÚ RN	IVSC KOŠICE	RV	22,322
		3741A00400	zač. CK III/050251, križ. CK I/50, III/050251, okr. Rožňava, hr.spr.SSÚR Košice/IVSC KS/kraj KS SÚ RN	3741B00100	hr.okresu Košice - okolie/Rožňava na CK I/50	SSÚR KOŠICE	RV	3,237
		3741B00100	hr.okresu Košice - okolie/Rožňava na CK I/50	3742A00900	kon. CK III/550002, križ. CK I/50, III/550002, okr. Košice - okolie, hr.spr.SSÚR Košice/IVSC KS/kraj KS SÚ KE	SSÚR KOŠICE	KS	19,493
		3742A00900	kon. CK III/550002, križ. CK I/50, III/550002, okr. Košice - okolie, hr.spr.SSÚR Košice/IVSC KS/kraj KS SÚ KE	3742B00100	hr.okresu Košice II/Košice - okolie na CK I/50	IVSC KOŠICE	KS	9,116
		3742B00100	hr.okresu Košice II/Košice - okolie na CK I/50	3742A02001	križ. CK I/50, MK, okr. Košice II, hr.spr.IVSC KS/mesto KE/SSÚR Košice	IVSC KOŠICE	K2	1,711
		3742A02001	križ. CK I/50, MK, okr. Košice II, hr.spr.IVSC KS/mesto KE/SSÚR Košice	3724A01502	zač. CK III/050192, križ. CK I/50, III/050192, Košice - Západ Košice - Západ, hr.spr.SSÚR Košice/IVSC KS/mesto KE, hr.okresu Košice II/Košice IV	SSÚR KOŠICE	K2	8,908
		3724A01502	zač. CK III/050192, križ. CK I/50, III/050192, Košice - Západ Košice - Západ, hr.spr.SSÚR Košice/IVSC KS/mesto KE, hr.okresu Košice II/Košice IV	3724A00601	križ. CK I/50, I/68, Košice - Staré Mesto - Košice - Stred, hr.spr.IVSC KS/SSÚR Košice, hr.okresu Košice I/Košice IV	SSÚR KOŠICE	K4	7,269
		3724A00601	križ. CK I/50, I/68, Košice - Staré Mesto - Košice - Stred, hr.spr.IVSC KS/SSÚR Košice, hr.okresu Košice I/Košice IV	3724A00602	križ. CK I/50, I/68, Košice - Staré Mesto - Košice - Stred, hr.spr.IVSC KS/SSÚR Košice, hr.okresu Košice I/Košice IV	SSÚR KOŠICE	K1	0,061
E 571 SPOLU:								392,833
E 572	D1	3512A00301	križ. CK D1, I/50, okr. Trenčín, hr.spr.IVSC ZA/SSÚD Trenčín	3512A00306	križ. CK D1, I/50, okr. Trenčín, hr.spr.IVSC ZA/SSÚD Trenčín	SSÚD TRENČÍN	TN	0,273
	I/50	3512A00306	križ. CK D1, I/50, okr. Trenčín, hr.spr.IVSC ZA/SSÚD Trenčín	3523B00100	hr.spr.IVSC ZA/IVSC ZA, hr.okresu Bánovce n. Bebravou/Trenčín na CK I/50	IVSC ŽILINA	TN	20,229
	I/50	3523B00100	hr.spr.IVSC ZA/IVSC ZA, hr.okresu Bánovce n. Bebravou/Trenčín na CK I/50	3524C00100	hr.okresu Bánovce n. Bebravou/Partizánske na CK I/50	IVSC ŽILINA	BN	17,571
	I/50	3524C00100	hr.okresu Bánovce n. Bebravou/Partizánske na CK I/50	3524C00200	hr.okresu Partizánske/Prievidza na CK I/50	IVSC ŽILINA	PE	2,893
	I/50	3524C00200	hr.okresu Partizánske/Prievidza na CK I/50	3631B00100	hr.spr.IVSC ZA/IVSC BB, hr.okresu Prievidza/Žiar nad Hronom na CK I/50	IVSC ŽILINA	PD	46,728
	I/50	3631B00100	hr.spr.IVSC ZA/IVSC BB, hr.okresu Prievidza/Žiar nad Hronom na CK I/50	3631A00100	križ. CK I/50, I/65, Ladomerská Vieska, okr. Žiar nad Hronom	IVSC BANSKÁ BYSTRICA	ZH	13,887
E 572 SPOLU:								101,581
E 575	D1	4424A05201	križ. CK D1, I/63, Bratislava - Vrakuňa, okr. Bratislava II, hr.spr.SSÚD Bratislava/mesto BA	4424A05206	križ. CK D1, I/63, Bratislava - Vrakuňa, okr. Bratislava II, hr.spr.SSÚD Bratislava/mesto BA	SSÚD BRATISLAVA	B2	0,229
	I/63	4424A05206	križ. CK D1, I/63, Bratislava - Vrakuňa, okr. Bratislava II, hr.spr.SSÚD Bratislava/mesto BA	4424D00300	hr.spr.IVSC BH/mesto BA, hr.okresu Bratislava II/Senec na CK I/63	MAGISTRÁT HL.MESTA BRATISLAVA	B2	5,953
		4424D00300	hr.spr.IVSC BH/mesto BA, hr.okresu Bratislava II/Senec na CK I/63	4424B00400	hr.okresu Senec/Dunajská Streda na CK I/63	IVSC BRATISLAVA	SC	8,729

ÚSEKY MEDZINÁRODNEJ CESTNEJ SIETE "E"



ČLENIENIE: SPRÁVCA CK/OKRES

STAV SIETE CESTNÝCH KOMUNIKÁCIÍ K: 01.02.2005

ČÍSLO CESTNÉHO ŤAHU	ČÍSLO CESTNEJ KOMUNIKÁCIE	POČIATOČNÝ UZOL	POPIS POČIATOČNÉHO UZLA	KONCOVÝ UZOL	POPIS KONCOVÉHO UZLA	SPRÁVCA CK	OKRES	DĹŽKA [km]
E 575	I/63	4424B00400	hr.okresu Senec/Dunajská Streda na CK I/63	4532A00101	zač. CK I/13, križ. CK I/13, I/63, Veľký Meder, okr. Dunajská Streda	IVSC BRATISLAVA	DS	46,300
	I/13	4532A00101	zač. CK I/13, križ. CK I/13, I/63, Veľký Meder, okr. Dunajská Streda	4533A00200	kon. CK I/13 na št. hr. s H, okr. Dunajská Streda	IVSC BRATISLAVA	DS	11,470
E 575 SPOLU:								72,681

E-ŤAHY SPOLU :	2 189,432
-----------------------	------------------

ÚSEKY MEDZINÁRODNEJ CESTNEJ SIETE "TEM"



ČLENENIE: SPRÁVCA CK/OKRES

STAV SIETE CESTNÝCH KOMUNIKÁCIÍ K: 01.02.2005

ČÍSLO CEST. ŤAHU	ČÍSLO CEST. ŤAHU"E"	ČÍSLO CESTNEJ KOMUNIKÁCIE	POČIATOČNÝ UZOL	POPIS POČIATOČNÉHO UZLA	KONCOVÝ UZOL	POPIS KONCOVÉHO UZLA	SPRÁVCA CK	OKRES	DĹŽKA [km]
TEM 1	E65	D2	3423A00200	zač. CK D2 na št. hr. s CZ, okr. Skalica	3441D00100	hr.spr.SSÚD Malacky/colný priestor na CK D2	SSÚD MALACKY	SI	0,779
			3441D00100	hr.spr.SSÚD Malacky/colný priestor na CK D2	3441D00200	hr.spr.SSÚD Malacky/colný priestor na CK D2	COLNÝ ÚRAD	SI	0,679
			3441D00200	hr.spr.SSÚD Malacky/colný priestor na CK D2	3441C00200	hr.okresu Senica/Skalica na CK D2	SSÚD MALACKY	SI	0,317
			3441C00200	hr.okresu Senica/Skalica na CK D2	3442C00300	hr.okresu Malacky/Senica na CK D2	SSÚD MALACKY	SE	13,339
			3442C00300	hr.okresu Malacky/Senica na CK D2	4422C00700	hr.okresu Bratislava IV/Malacky na CK D2	SSÚD MALACKY	MA	34,575
			4422C00700	hr.okresu Bratislava IV/Malacky na CK D2	4422A05800	zač.nevyb.úseku D2,napoj.na I/2, Bratislava - Lamač, okr. Bratislava IV, hr.spr.SSÚD Malacky/mesto BA	SSÚD MALACKY	B4	8,826
		I/2	4422A05800	zač.nevyb.úseku D2,napoj.na I/2, Bratislava - Lamač, okr. Bratislava IV, hr.spr.SSÚD Malacky/mesto BA	4422A05700	zač.smer.rozd. I/2, Bratislava - Karlova Ves, hr.okresu Bratislava I/Bratislava IV	MAGISTRÁT HL.MESTA BRATISLAVA	B4	1,402
			4422A05700	zač.smer.rozd. I/2, Bratislava - Karlova Ves, hr.okresu Bratislava I/Bratislava IV	4424C00500	hr.okresu Bratislava I/Bratislava IV na CK I/2	MAGISTRÁT HL.MESTA BRATISLAVA	B1	0,843
			4424C00500	hr.okresu Bratislava I/Bratislava IV na CK I/2	4424A00401	kon.nevyb.úseku D2, križ. CK D2, I/2, MK, Bratislava - Karlova Ves, okr. Bratislava IV, hr.spr.SSÚD Bratislava/mesto BA	MAGISTRÁT HL.MESTA BRATISLAVA	B4	1,004
		D2	4424A00401	kon.nevyb.úseku D2, križ. CK D2, I/2, MK, Bratislava - Karlova Ves, okr. Bratislava IV, hr.spr.SSÚD Bratislava/mesto BA	4424C00100	hr.okresu Bratislava IV/Bratislava V na CK D2	SSÚD BRATISLAVA	B4	1,589
			4424C00100	hr.okresu Bratislava IV/Bratislava V na CK D2	4424D00400	hr.spr.SSÚD Bratislava/colný priestor na CK D2	SSÚD BRATISLAVA	B5	16,690
			4424D00400	hr.spr.SSÚD Bratislava/colný priestor na CK D2	4424A05300	kon. CK D2 na št. hr. s H, okr. Bratislava V	COLNÝ ÚRAD	B5	0,749
		TEM 1 SPOLU :							

TEM 2	E75	I/12	2613A01700	kon. CK I/12 na št. hr. s PL, okr. Čadca	2613A00400	zač. CK I/12, križ. CK I/11, I/12, Svrčinovec, okr. Čadca, hr.spr.IVSC ZA/SSÚR Čadca	IVSC ŽILINA	CA	15,496
		I/11	2613A00400	zač. CK I/12, križ. CK I/11, I/12, Svrčinovec, okr. Čadca, hr.spr.IVSC ZA/SSÚR Čadca	2613A03900	zač. CK I/11A, križ. CK I/11, I/11A, Čadca, okr. Čadca, hr.spr.SSÚR Čadca/IVSC ZA	IVSC ŽILINA	CA	4,575
	E75	I/11A	2613A03900	zač. CK I/11A, križ. CK I/11, I/11A, Čadca, okr. Čadca, hr.spr.SSÚR Čadca/IVSC ZA	2613A03308	kon. CK I/11A, križ. CK I/11, I/11A, II/520, III/011087, okr. Čadca, hr.spr.SSÚR Čadca/IVSC ZA/kraj ZA SÚ CA	SSÚR ČADCA	CA	6,846

ÚSEKY MEDZINÁRODNEJ CESTNEJ SIETE "TEM"



ČLENIENIE: SPRÁVCA CK/OKRES

STAV SIETE CESTNÝCH KOMUNIKÁCIÍ K: 01.02.2005

ČÍSLO CEST. ŤAHU	ČÍSLO CEST. ŤAHU"E"	ČÍSLO CESTNEJ KOMUNIKÁCIE	POČIATOČNÝ UZOL	POPIS POČIATOČNÉHO UZLA	KONCOVÝ UZOL	POPIS KONCOVÉHO UZLA	SPRÁVCA CK	OKRES	DĹŽKA [km]	
TEM 2	E75	I/11	2613A03308	kon. CK I/11A, križ. CK I/11, I/11A, II/520, III/011087, okr. Čadca, hr.spr.SSÚR Čadca/IVSC ZA/kraj ZA SÚ CA	2631C00100	hr.okresu Čadca/Kysucké Nové Mesto na CK I/11	SSÚR ČADCA	CA	5,175	
		I/11	2631C00100	hr.okresu Čadca/Kysucké Nové Mesto na CK I/11	2631A00600	zač. CK III/011062, križ. CK I/11, III/011062, okr. Kysucké Nové Mesto, hr.spr.SSÚR Čadca/IVSC ZA/kraj ZA SÚ CA	SSÚR ČADCA	KM	2,900	
			2631A00600	zač. CK III/011062, križ. CK I/11, III/011062, okr. Kysucké Nové Mesto, hr.spr.SSÚR Čadca/IVSC ZA/kraj ZA SÚ CA	2631B00100	hr.spr.IVSC ZA/SSÚR Čadca, hr.okresu Kysucké Nové Mesto/Žilina na CK I/11	IVSC ŽILINA	KM	8,327	
			2631B00100	hr.spr.IVSC ZA/SSÚR Čadca, hr.okresu Kysucké Nové Mesto/Žilina na CK I/11	2631A00302	kon. CK II/507, križ. CK I/11, II/507, Žilina - Budatín, okr. Žilina, hr.spr.SSÚR Čadca/kraj ZA SÚ ZA/IVSC ZA	SSÚR ČADCA	ZA	4,777	
	E75, E50	I/18	2631A00302	kon. CK II/507, križ. CK I/11, II/507, Žilina - Budatín, okr. Žilina, hr.spr.SSÚR Čadca/kraj ZA SÚ ZA/IVSC ZA	2631A00105	kon. CK I/11, križ. CK I/11, I/18, Žilina, okr. Žilina	IVSC ŽILINA	ZA	1,495	
	E50, E75, E442		2631A00105	kon. CK I/11, križ. CK I/11, I/18, Žilina, okr. Žilina	2542C00100	hr.okresu Bytča/Žilina na CK I/18	IVSC ŽILINA	ZA	13,072	
	E50, E75	I/61	I/61	2542C00100	hr.okresu Bytča/Žilina na CK I/18	2542A00100	kon. CK I/61, križ. CK I/18, I/61, okr. Bytča	IVSC ŽILINA	BY	1,878
				2544A00100	kon. CK I/61, križ. CK I/18, I/61, okr. Bytča	2544B00100	hr.okresu Považská Bystrica/Bytča na CK I/61	IVSC ŽILINA	BY	6,347
			2544B00100	hr.okresu Považská Bystrica/Bytča na CK I/61	2544C00100	hr.okresu Považská Bystrica/Púchov na CK I/61	IVSC ŽILINA	PB	16,456	
			2544C00100	hr.okresu Považská Bystrica/Púchov na CK I/61	2544A00103	zač.nevyb.úseku D1, križ. CK D1, R6, I/61, okr. Púchov, hr.spr.IVSC ZA/SSÚR Púchov/SSÚD Trenčín	IVSC ŽILINA	PU	4,326	
		D1	R6	2544A00103	zač.nevyb.úseku D1, križ. CK D1, R6, I/61, okr. Púchov, hr.spr.IVSC ZA/SSÚR Púchov/SSÚD Trenčín	2544A00102	zač.nevyb.úseku D1, križ. CK D1, R6, I/61, okr. Púchov, hr.spr.IVSC ZA/SSÚR Púchov/SSÚD Trenčín	SSÚR PÚCHOV	PU	0,613
			D1	2544A00102	zač.nevyb.úseku D1, križ. CK D1, R6, I/61, okr. Púchov, hr.spr.IVSC ZA/SSÚR Púchov/SSÚD Trenčín	2543C00400	hr.okresu Ilava/Púchov na CK D1	SSÚD TRENČÍN	PU	3,766
				2543C00400	hr.okresu Ilava/Púchov na CK D1	3521A03704	križ. CK D1, I/57, hr.spr.IVSC ZA/SSÚD Trenčín, hr.okresu Ilava/Trenčín	SSÚD TRENČÍN	IL	16,112
				3521A03704	križ. CK D1, I/57, hr.spr.IVSC ZA/SSÚD Trenčín, hr.okresu Ilava/Trenčín	3514C00700	hr.okresu Nové Mesto n. Váhom/Trenčín na CK D1	SSÚD TRENČÍN	TN	25,608
		E75	D1	3514C00700	hr.okresu Nové Mesto n. Váhom/Trenčín na CK D1	3532A05203	križ. CK D1, I/61, hr.spr.SSÚD Trnava/SSÚD Trenčín/IVSC BH, hr.okresu Piešťany/Nové Mesto n. Váhom	SSÚD TRENČÍN	NM	20,396
				3532A05203	križ. CK D1, I/61, hr.spr.SSÚD Trnava/SSÚD Trenčín/IVSC BH, hr.okresu Piešťany/Nové Mesto n. Váhom	3532A05204	križ. CK D1, I/61, hr.spr.SSÚD Trnava/SSÚD Trenčín/IVSC BH, hr.okresu Piešťany/Nové Mesto n. Váhom	SSÚD TRNAVA	NM	0,283

ÚSEKY MEDZINÁRODNEJ CESTNEJ SIETE "TEM"



ČLENIENIE: SPRÁVCA CK/OKRES

STAV SIETE CESTNÝCH KOMUNIKÁCIÍ K: 01.02.2005

ČÍSLO CEST. ŤAHU	ČÍSLO CEST. ŤAHU"E"	ČÍSLO CESTNEJ KOMUNIKÁCIE	POČIATOČNÝ UZOL	POPIS POČIATOČNÉHO UZLA	KONCOVÝ UZOL	POPIS KONCOVÉHO UZLA	SPRÁVCA CK	OKRES	DĹŽKA [km]	
TEM 2	E75	D1	3532A05204	križ. CK D1, I/61, hr.spr.SSÚD Trnava/SSÚD Trenčín/IVSC BH, hr.okresu Piešťany/Nové Mesto n. Váhom	3532C00800	hr.okresu Piešťany/Nové Mesto n. Váhom na CK D1	SSÚD TRNAVA	PN	1,084	
			3532C00800	hr.okresu Piešťany/Nové Mesto n. Váhom na CK D1	3532C00600	hr.okresu Piešťany/Nové Mesto n. Váhom na CK D1	SSÚD TRNAVA	NM	0,983	
		D1	3532C00600	hr.okresu Piešťany/Nové Mesto n. Váhom na CK D1	3532C00300	hr.okresu Hlohovec/Piešťany na CK D1	SSÚD TRNAVA	PN	14,057	
			3532C00300	hr.okresu Hlohovec/Piešťany na CK D1	3534C01400	hr.okresu Hlohovec/Piešťany na CK D1	SSÚD TRNAVA	HC	1,226	
			3534C01400	hr.okresu Hlohovec/Piešťany na CK D1	3534C01200	hr.okresu Hlohovec/Piešťany na CK D1	SSÚD TRNAVA	PN	4,351	
			3534C01200	hr.okresu Hlohovec/Piešťany na CK D1	3534C01000	hr.okresu Hlohovec/Trnava na CK D1	SSÚD TRNAVA	HC	13,495	
	3534C01000		hr.okresu Hlohovec/Trnava na CK D1	4511C00300	hr.okresu Senec/Trnava na CK D1	SSÚD TRNAVA	TT	17,944		
	E75, E58, E571	D1	4511C00300	hr.okresu Senec/Trnava na CK D1	4511B01500	hr.spr.SSÚD Bratislava/SSÚD Trnava na CK D1	SSÚD TRNAVA	SC	7,901	
	E58, E75, E571		4511B01500	hr.spr.SSÚD Bratislava/SSÚD Trnava na CK D1	4422C00600	hr.okresu Bratislava III/Senec na CK D1	SSÚD BRATISLAVA	SC	14,426	
			4422C00600	hr.okresu Bratislava III/Senec na CK D1	4422A00803	križ. CK D1, I/61, Bratislava - Ružinov - Trnávka, hr.spr.SSÚD Bratislava/mesto BA, hr.okresu Bratislava II/Bratislava III	SSÚD BRATISLAVA	B3	1,886	
	E58, E75	D1	4422A00803	križ. CK D1, I/61, Bratislava - Ružinov - Trnávka, hr.spr.SSÚD Bratislava/mesto BA, hr.okresu Bratislava II/Bratislava III	4424C00400	hr.okresu Bratislava II/Bratislava V na CK D1	SSÚD BRATISLAVA	B2	9,510	
			4424C00400	hr.okresu Bratislava II/Bratislava V na CK D1	4424A00503	kon.nevyb.úseku D1, križ. CK D1, I/2, I/61, Bratislava - Petržalka, okr. Bratislava V, hr.spr.SSÚD Bratislava/mesto BA	SSÚD BRATISLAVA	B5	0,677	
			I/2	4424A00503	kon.nevyb.úseku D1, križ. CK D1, I/2, I/61, Bratislava - Petržalka, okr. Bratislava V, hr.spr.SSÚD Bratislava/mesto BA	4424A03803	križ. CK I/2, I/61, MK, Bratislava - Petržalka, okr. Bratislava V	MAGISTRÁT HL.MESTA BRATISLAVA	B5	2,543
	E58		I/61	4424A03803	križ. CK I/2, I/61, MK, Bratislava - Petržalka, okr. Bratislava V	4424D01100	hr.spr.mesto BA/colný priestor na CK I/61	MAGISTRÁT HL.MESTA BRATISLAVA	B5	2,610
	E58		I/61	4424D01100	hr.spr.mesto BA/colný priestor na CK I/61	4424A00600	zač. CK I/61 na št. hr. s A, okr. Bratislava V, hr.spr.mesto BA/colný priestor	COLNÝ ÚRAD	B5	0,502
TEM 2 SPOLU:									251,643	

ÚSEKY MEDZINÁRODNEJ CESTNEJ SIETE "TEM"



ČLENIENIE: SPRÁVCA CK/OKRES

STAV SIETE CESTNÝCH KOMUNIKÁCIÍ K: 01.02.2005

ČÍSLO CEST. ŤAHU	ČÍSLO CEST. ŤAHU"E"	ČÍSLO CESTNEJ KOMUNIKÁCIE	POČIATOČNÝ UZOL	POPIS POČIATOČNÉHO UZLA	KONCOVÝ UZOL	POPIS KONCOVÉHO UZLA	SPRÁVCA CK	OKRES	DĹŽKA [km]
TEM 3	E50	I/50	3512A01000	zač. CK I/50 na št. hr. s CZ, okr. Trenčín	3512B00100	hr.spr.SSÚD Trenčín/IVSC ZA na CK I/50	SSÚD TRENČÍN	TN	7,096
			3512B00100	hr.spr.SSÚD Trenčín/IVSC ZA na CK I/50	3512A00901	zač. CK III/050221, križ. CK I/50, III/050221, okr. Trenčín, hr.spr.IVSC ZA/kraj TN SÚ TT/SSÚD Trenčín	IVSC ŽILINA	TN	2,716
	E50, E572	D1	3512A00901	zač. CK III/050221, križ. CK I/50, III/050221, okr. Trenčín, hr.spr.IVSC ZA/kraj TN SÚ TT/SSÚD Trenčín	3512A00310	križ. CK D1, I/50, okr. Trenčín, hr.spr.IVSC ZA/SSÚD Trenčín	SSÚD TRENČÍN	TN	3,134
			3512A00310	križ. CK D1, I/50, okr. Trenčín, hr.spr.IVSC ZA/SSÚD Trenčín	3512A00313	križ. CK D1, I/50, okr. Trenčín, hr.spr.IVSC ZA/SSÚD Trenčín	SSÚD TRENČÍN	TN	0,228
TEM 3 SPOLU:									13,174

TEM 4	E50, E75	I/11	2631A00103	kon. CK I/11, križ. CK I/11, I/18, Žilina, okr. Žilina	2631A06103	zač. CK I/18A, križ. CK I/11, I/18A, Žilina, okr. Žilina	IVSC ŽILINA	ZA	0,958
	E50	I/18A	2631A06103	zač. CK I/18A, križ. CK I/11, I/18A, Žilina, okr. Žilina	2631A08402	kon. CK I/18A, križ. CK I/18, I/18A, Žilina, okr. Žilina	IVSC ŽILINA	ZA	2,847
			2631A08402	kon. CK I/18A, križ. CK I/18, I/18A, Žilina, okr. Žilina	2633B00100	hr.okresu Martin/Žilina na CK I/18	IVSC ŽILINA	ZA	16,191
		I/18	2633B00100	hr.okresu Martin/Žilina na CK I/18	2634B00200	hr.okresu Dolný Kubín/Martin na CK I/18	IVSC ŽILINA	MT	22,596
			2634B00200	hr.okresu Dolný Kubín/Martin na CK I/18	2643B00300	hr.okresu Dolný Kubín/Ružomberok na CK I/18	IVSC ŽILINA	DK	5,430
	E50, E77		2634B00300	hr.okresu Dolný Kubín/Ružomberok na CK I/18	2643A03100	kon.nevyb.úseku D1, križ. CK D1, I/18, okr. Ružomberok, hr.spr.SSÚD Lipt. Mikuláš/IVSC ZA	IVSC ŽILINA	RK	25,073
	E50	D1	2643A03100	kon.nevyb.úseku D1, križ. CK D1, I/18, okr. Ružomberok, hr.spr.SSÚD Lipt. Mikuláš/IVSC ZA	2643C00100	hr.okresu Liptovský Mikuláš/Ružomberok na CK D1	SSÚD LIPTOVSKÝ MIKULÁŠ	RK	3,056
			2643C00100	hr.okresu Liptovský Mikuláš/Ružomberok na CK D1	2644A03902	zač.nevyb.úseku D1, križ. CK D1, I/18, okr. Liptovský Mikuláš, hr.spr.IVSC ZA/SSÚD Lipt. Mikuláš	SSÚD LIPTOVSKÝ MIKULÁŠ	LM	42,695
		I/18	2644A03902	zač.nevyb.úseku D1, križ. CK D1, I/18, okr. Liptovský Mikuláš, hr.spr.IVSC ZA/SSÚD Lipt. Mikuláš	2733B00100	hr.spr.IVSC ZA/IVSC KS, hr.okresu Liptovský Mikuláš/Poprad na CK I/18	IVSC ŽILINA	LM	3,191
			2733B00100	hr.spr.IVSC ZA/IVSC KS, hr.okresu Liptovský Mikuláš/Poprad na CK I/18	3712C00100	hr.okresu Levoča/Poprad na CK I/18	IVSC KOŠICE	PP	33,028
		3712C00100	hr.okresu Levoča/Poprad na CK I/18	3721B00200	hr.spr.SSÚD Behárovce/IVSC KS na CK I/18	IVSC KOŠICE	LE	26,061	

ÚSEKY MEDZINÁRODNEJ CESTNEJ SIETE "TEM"



ČLENIENIE: SPRÁVCA CK/OKRES

STAV SIETE CESTNÝCH KOMUNIKÁCIÍ K: 01.02.2005

ČÍSLO CEST. ŤAHU	ČÍSLO CEST. ŤAHU"E"	ČÍSLO CESTNEJ KOMUNIKÁCIE	POČIATOČNÝ UZOL	POPIS POČIATOČNÉHO UZLA	KONCOVÝ UZOL	POPIS KONCOVÉHO UZLA	SPRÁVCA CK	OKRES	DĹŽKA [km]	
TEM 4	E50	I/18	3721B00200	hr.spr.SSÚD Behárovce/IVSC KS na CK I/18	3721A00100	kon. CK II/547, križ. CK I/18, II/547, okr. Levoča, hr.spr.IVSC KS/kraj PO SÚ PP/SSÚD Behárovce	SSÚD BEHÁROVCE	LE	2,308	
			3721A00100	kon. CK II/547, križ. CK I/18, II/547, okr. Levoča, hr.spr.IVSC KS/kraj PO SÚ PP/SSÚD Behárovce	3721A07004	kon.nevyb.úseku D1, križ. CK D1, I/18, okr. Levoča, hr.spr.SSÚD Behárovce/IVSC KS	IVSC KOŠICE	LE	3,227	
			3721A07004	kon.nevyb.úseku D1, križ. CK D1, I/18, okr. Levoča, hr.spr.SSÚD Behárovce/IVSC KS	3721B00300	hr.okresu Levoča/Prešov na CK D1	SSÚD BEHÁROVCE	LE	4,730	
			3721B00300	hr.okresu Levoča/Prešov na CK D1	2743A01400	zač.nevyb.úseku D1, križ. CK D1, I/18, okr. Prešov, hr.spr.SSÚD Behárovce/IVSC KS	SSÚD BEHÁROVCE	PO	9,915	
		I/18	2743A01400	zač.nevyb.úseku D1, križ. CK D1, I/18, okr. Prešov, hr.spr.SSÚD Behárovce/IVSC KS	3722A00401	križ. CK I/18, I/68, Prešov, okr. Prešov	IVSC KOŠICE	PO	20,533	
		I/68	3722A00401	križ. CK I/18, I/68, Prešov, okr. Prešov	3722A01800	zač. CK III/068010, križ. CK I/68, III/068010, Prešov - Solivar, okr. Prešov, hr.spr.IVSC KS/kraj PO SÚ PO	IVSC KOŠICE	PO	4,390	
		III/068010	3722A01800	zač. CK III/068010, križ. CK I/68, III/068010, Prešov - Solivar, okr. Prešov, hr.spr.IVSC KS/kraj PO SÚ PO	3722A00301	kon.nevyb.úseku D1, križ. CK D1, III/068010, okr. Prešov, hr.spr.SSÚD Prešov/kraj PO SÚ PO	PREŠOVSKÝ SK - SÚ PO	PO	1,858	
		D1	3722A00301	kon.nevyb.úseku D1, križ. CK D1, III/068010, okr. Prešov, hr.spr.SSÚD Prešov/kraj PO SÚ PO	3724C00100	hr.okresu Prešov/Košice - okolie na CK D1	SSÚD PREŠOV	PO	15,341	
			3724C00100	hr.okresu Prešov/Košice - okolie na CK D1	3724A01202	kon. CK D1, križ. CK D1, I/68, III/068019, okr. Košice - okolie, hr.spr.SSÚR Košice/SSÚD Prešov/IVSC KS	SSÚD PREŠOV	KS	5,325	
		I/68	3724A01202	kon. CK D1, križ. CK D1, I/68, III/068019, okr. Košice - okolie, hr.spr.SSÚR Košice/SSÚD Prešov/IVSC KS	3724B00400	hr.okresu Košice I/Košice - okolie na CK I/68	SSÚR KOŠICE	KS	0,453	
			3724B00400	hr.okresu Košice I/Košice - okolie na CK I/68	3724A00604	križ. CK I/50, I/68, Košice - Staré Mesto - Košice - Stred, hr.spr.IVSC KS/SSÚR Košice, hr.okresu Košice I/Košice IV	SSÚR KOŠICE	K1	7,744	
		E50, E58, E571	I/50	3724A00604	križ. CK I/50, I/68, Košice - Staré Mesto - Košice - Stred, hr.spr.IVSC KS/SSÚR Košice, hr.okresu Košice I/Košice IV	3724A00602	križ. CK I/50, I/68, Košice - Staré Mesto - Košice - Stred, hr.spr.IVSC KS/SSÚR Košice, hr.okresu Košice I/Košice IV	SSÚR KOŠICE	K1	0,036
		E50, E58		3724A00602	križ. CK I/50, I/68, Košice - Staré Mesto - Košice - Stred, hr.spr.IVSC KS/SSÚR Košice, hr.okresu Košice I/Košice IV	3724B00100	hr.okresu Košice III/Košice - okolie na CK I/50	IVSC KOŠICE	K3	5,741

ÚSEKY MEDZINÁRODNEJ CESTNEJ SIETE "TEM"



ČLENIENIE: SPRÁVCA CK/OKRES

STAV SIETE CESTNÝCH KOMUNIKÁCIÍ K: 01.02.2005

ČÍSLO CEST. ŤAHU	ČÍSLO CEST. ŤAHU"E"	ČÍSLO CESTNEJ KOMUNIKÁCIE	POČIATOČNÝ UZOL	POPIS POČIATOČNÉHO UZLA	KONCOVÝ UZOL	POPIS KONCOVÉHO UZLA	SPRÁVCA CK	OKRES	DĹŽKA [km]
TEM 4	E50, E58	I/50	3724B00100	hr.okresu Košice III/Košice - okolie na CK I/50	3813B00200	hr.okresu Košice - okolie/Trebišov na CK I/50	IVSC KOŠICE	KS	19,801
			3813B00200	hr.okresu Košice - okolie/Trebišov na CK I/50	3814B00100	hr.okresu Michalovce/Trebišov na CK I/50	IVSC KOŠICE	TV	15,473
			3814B00100	hr.okresu Michalovce/Trebišov na CK I/50	3823C00100	hr.okresu Michalovce/Sobrance na CK I/50	IVSC KOŠICE	MI	27,806
			3823C00100	hr.okresu Michalovce/Sobrance na CK I/50	3841A04800	zač.smer.rozd. I/50, okr. Sobrance, hr.spr.IVSC KS/colný priestor	IVSC KOŠICE	SO	21,145
			3841A04800	zač.smer.rozd. I/50, okr. Sobrance, hr.spr.IVSC KS/colný priestor	3841A00200	kon. CK I/50 na št. hr. s UA, okr. Sobrance	COLNÝ ÚRAD	SO	0,257
TEM 4 SPOLU :									347,209

TEM 5	E77	I/59	2634A00400	križ. CK I/18, I/59, Ružomberok, okr. Ružomberok	3612B00100	hr.spr.IVSC ZA/IVSC BB, hr.okresu Ružomberok/Banská Bystrica na CK I/59	IVSC ŽILINA	RK	23,861
			3612B00100	hr.spr.IVSC ZA/IVSC BB, hr.okresu Ružomberok/Banská Bystrica na CK I/59	3614A05700	kon.smer.rozd. I/59, Banská Bystrica - Kostiviarska, okr. Banská Bystrica, hr.spr.IVSC BB/SSÚR Zvolen	IVSC BANSKÁ BYSTRICA	BB	26,979
			3614A05700	kon.smer.rozd. I/59, Banská Bystrica - Kostiviarska, okr. Banská Bystrica, hr.spr.IVSC BB/SSÚR Zvolen	3614A02402	zač. CK I/59, križ. CK I/59, I/66, III/066024, Banská Bystrica, okr. Banská Bystrica, hr.spr.SSÚR Zvolen/IVSC BB/kraj BB SÚ BB	SSÚR ZVOLEN	BB	2,732
		I/66	3614A02402	zač. CK I/59, križ. CK I/59, I/66, III/066024, Banská Bystrica, okr. Banská Bystrica, hr.spr.SSÚR Zvolen/IVSC BB/kraj BB SÚ BB	3614A00403	kon. CK R1, križ. CK R1, I/66, I/69, Banská Bystrica - Kremnička, okr. Banská Bystrica, hr.spr.IVSC BB/SSÚR Zvolen/intravilán	SSÚR ZVOLEN	BB	3,215
		R1	3614A00403	kon. CK R1, križ. CK R1, I/66, I/69, Banská Bystrica - Kremnička, okr. Banská Bystrica, hr.spr.IVSC BB/SSÚR Zvolen/intravilán	3632B00900	hr.okresu Banská Bystrica/Zvolen na CK R1	SSÚR ZVOLEN	BB	6,515
			3632B00900	hr.okresu Banská Bystrica/Zvolen na CK R1	3632A03103	zač. CK I/66A, križ. CK R1, I/66, I/66A, okr. Zvolen, hr.spr.SSÚR Zvolen/IVSC BB	SSÚR ZVOLEN	ZV	5,457
		I/66	3632A03103	zač. CK I/66A, križ. CK R1, I/66, I/66A, okr. Zvolen, hr.spr.SSÚR Zvolen/IVSC BB	3632A03106	zač. CK I/66A, križ. CK R1, I/66, I/66A, okr. Zvolen, hr.spr.SSÚR Zvolen/IVSC BB	SSÚR ZVOLEN	ZV	0,226
			3632A03106	zač. CK I/66A, križ. CK R1, I/66, I/66A, okr. Zvolen, hr.spr.SSÚR Zvolen/IVSC BB	3632A02303	križ. CK I/50, I/66, okr. Zvolen, hr.spr.SSÚR Zvolen/IVSC BB	IVSC BANSKÁ BYSTRICA	ZV	4,036
	3632A02303	križ. CK I/50, I/66, okr. Zvolen, hr.spr.SSÚR Zvolen/IVSC BB	3632A02306	križ. CK I/50, I/66, okr. Zvolen, hr.spr.SSÚR Zvolen/IVSC BB	SSÚR ZVOLEN	ZV	0,412		

ÚSEKY MEDZINÁRODNEJ CESTNEJ SIETE "TEM"



ČLENENIE: SPRÁVCA CK/OKRES

STAV SIETE CESTNÝCH KOMUNIKÁCIÍ K: 01.02.2005

ČÍSLO CEST. ŤAHU	ČÍSLO CEST. ŤAHU"E"	ČÍSLO CESTNEJ KOMUNIKÁCIE	POČIATOČNÝ UZOL	POPIS POČIATOČNÉHO UZLA	KONCOVÝ UZOL	POPIS KONCOVÉHO UZLA	SPRÁVCA CK	OKRES	DĹŽKA [km]
TEM 5	E58, E77, E571	I/50	3632A02306	križ. CK I/50, I/66, okr. Zvolen, hr.spr.SSÚR Zvolen/IVSC BB	3632A00601	križ. CK I/50, I/66, Zvolen, okr. Zvolen, hr.spr.SSÚR Zvolen/IVSC BB	SSÚR ZVOLEN	ZV	2,386
	E77	I/66	3632A00601	križ. CK I/50, I/66, Zvolen, okr. Zvolen, hr.spr.SSÚR Zvolen/IVSC BB	3634C00100	hr.okresu Krupina/Zvolen na CK I/66	IVSC BANSKÁ BYSTRICA	ZV	19,068
			3634C00100	hr.okresu Krupina/Zvolen na CK I/66	4613B00100	hr.spr.IVSC BH/IVSC BB, hr.okresu Levice/Krupina na CK I/66	IVSC BANSKÁ BYSTRICA	KA	34,824
			4613B00100	hr.spr.IVSC BH/IVSC BB, hr.okresu Levice/Krupina na CK I/66	4613D00300	hr.spr.IVSC BH/colný priestor na CK I/66	IVSC BRATISLAVA	LV	16,037
			4613D00300	hr.spr.IVSC BH/colný priestor na CK I/66	4613D00100	hr.spr.IVSC BH/colný priestor na CK I/66	COLNÝ ÚRAD	LV	0,165
			4613D00100	hr.spr.IVSC BH/colný priestor na CK I/66	4613A00500	zač. CK I/66 na št. hr. s H, okr. Levice	IVSC BRATISLAVA	LV	0,141
TEM 5 SPOLU:									146,054

TEM 6	E58, E71, E571	I/50	3724A00601	križ. CK I/50, I/68, Košice - Staré Mesto - Košice - Stred, hr.spr.IVSC KS/SSÚR Košice, hr.okresu Košice I/Košice IV	3724A00502	križ. CK I/50, I/68, MK, Košice - Juh, okr. Košice IV, hr.spr.SSÚR Košice/IVSC KS/mesto KE	SSÚR KOŠICE	K4	4,575
	E71	I/68	3724A00502	križ. CK I/50, I/68, MK, Košice - Juh, okr. Košice IV, hr.spr.SSÚR Košice/IVSC KS/mesto KE	3742A00200	zač. CK III/068021, križ. CK I/68, III/068021, okr. Košice IV, hr.spr.SSÚR Košice/IVSC KS/mesto KE	SSÚR KOŠICE	K4	2,853
			3742A00200	zač. CK III/068021, križ. CK I/68, III/068021, okr. Košice IV, hr.spr.SSÚR Košice/IVSC KS/mesto KE	3742B00200	hr.okresu Košice IV/Košice - okolie na CK I/68	IVSC KOŠICE	K4	2,365
			3742B00200	hr.okresu Košice IV/Košice - okolie na CK I/68	3742D00100	hr.spr.IVSC KS/colný priestor na CK I/68	IVSC KOŠICE	KS	12,658
			3742D00100	hr.spr.IVSC KS/colný priestor na CK I/68	3742A00100	kon. CK I/68 na št. hr. s H, okr. Košice - okolie	COLNÝ ÚRAD	KS	0,189
TEM 6 SPOLU :									22,640

ÚSEKY MEDZINÁRODNEJ CESTNEJ SIETE "TEM"



ČLENIENIE: SPRÁVCA CK/OKRES

STAV SIETE CESTNÝCH KOMUNIKÁCIÍ K: 01.02.2005

ČÍSLO CEST. ŤAHU	ČÍSLO CEST. ŤAHU"E"	ČÍSLO CESTNEJ KOMUNIKÁCIE	POČIATOČNÝ UZOL	POPIS POČIATOČNÉHO UZLA	KONCOVÝ UZOL	POPIS KONCOVÉHO UZLA	SPRÁVCA CK	OKRES	DĹŽKA [km]
TEM 7	E371	I/18	3722A00401	križ. CK I/18, I/68, Prešov, okr. Prešov	2833A00304	zač. CK I/73, križ. CK I/18, I/73, Lipníky, okr. Prešov	IVSC KOŠICE	PO	13,946
		I/73	2833A00304	zač. CK I/73, križ. CK I/18, I/73, Lipníky, okr. Prešov	2833B00300	hr.okresu Prešov/Svidník na CK I/73	IVSC KOŠICE	PO	5,875
			2833B00300	hr.okresu Prešov/Svidník na CK I/73	2814D00100	hr.spr.IVSC KS/colný priestor na CK I/73	IVSC KOŠICE	SK	53,414
			2814D00100	hr.spr.IVSC KS/colný priestor na CK I/73	2814A00200	kon. CK I/73 na št. hr. s PL, okr. Svidník	COLNÝ ÚRAD	SK	0,016
TEM 7 SPOLU :									73,251
TEM SPOLU:									934,763

MULTIMODÁLNE KORIDORY "TEN-T"

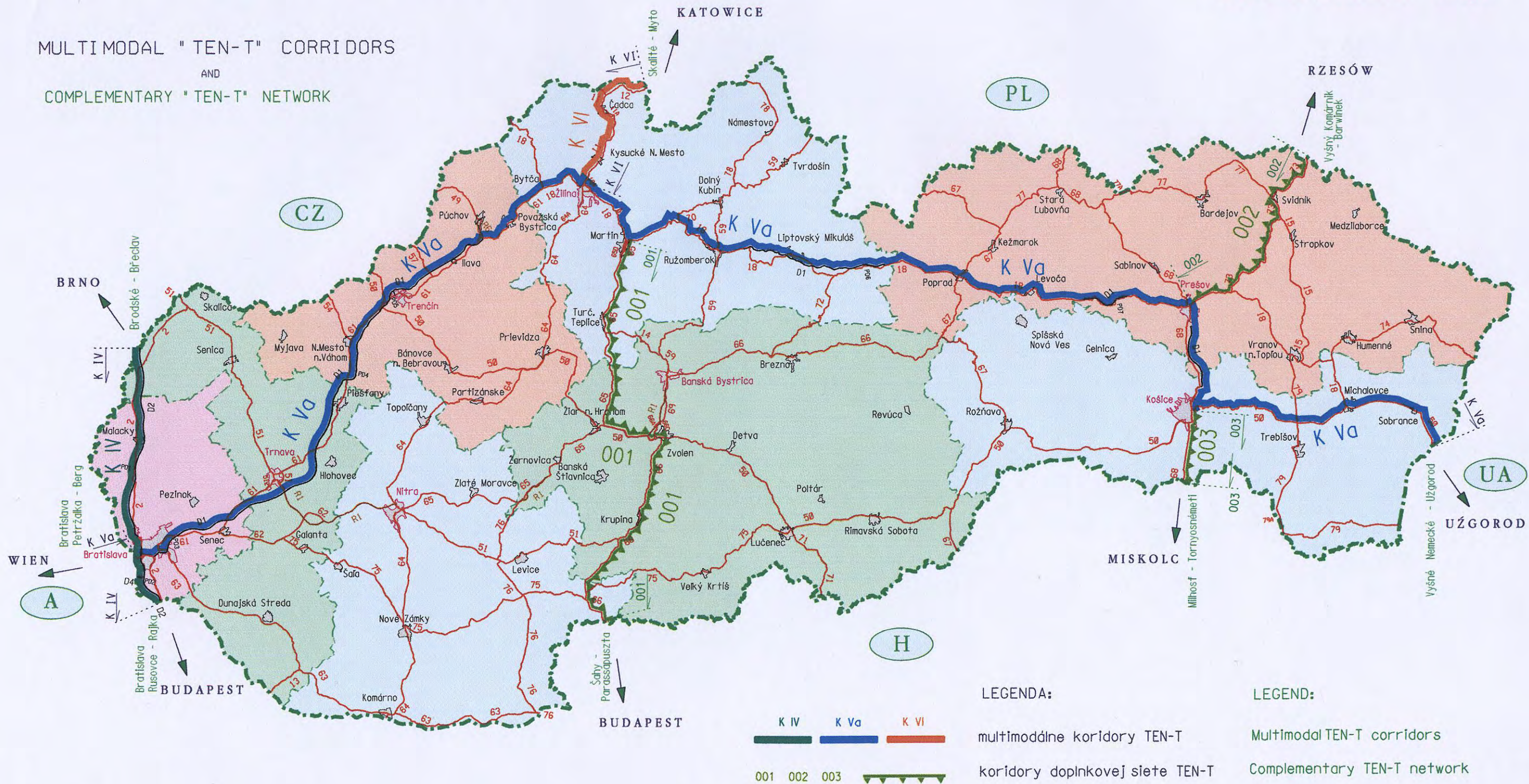
a

KORIDORY DOPLNKOVEJ SIETE "TEN-T"

SLOVENSKÁ REPUBLIKA


Územné členenie: kraje

MULTIMODAL "TEN-T" CORRIDORS
AND
COMPLEMENTARY "TEN-T" NETWORK



Stav siete cestných komunikácií k 1.1.2005

© Slovenská správa ciest Bratislava
- Cestná databanka



Road network updated to 1.1.2005
SLOVAK ROAD ADMINISTRATION - Road Data Bank, 2005

ÚSEKY MULTIMODÁLNYCH KORIDOROV A KORIDOROV DOPLNKOVEJ SIETE "TEN-T"



ČLENENIE: SPRÁVCA CK/OKRES

STAV SIETE CESTNÝCH KOMUNIKÁCIÍ K: 01.02.2005

ČÍSLO KORI-DORU	ČÍSLO CEST. ŤAHU"E"	ČÍSLO CEST. KOM.	POČIATOČNÝ UZOL	POPIS POČIATOČNÉHO UZLA	KONCOVÝ UZOL	POPIS KONCOVÉHO UZLA	SPRÁVCA CK	OKRES	DĹŽKA [km]
KIV.	E65	D2	3423A00200	zač. CK D2 na št. hr. s CZ, okr. Skalica	3441D00100	hr.spr.SSÚD Malacky/colný priestor na CK D2	SSÚD MALACKY	SI	0,779
			3441D00100	hr.spr.SSÚD Malacky/colný priestor na CK D2	3441D00200	hr.spr.SSÚD Malacky/colný priestor na CK D2	COLNÝ ÚRAD	SI	0,679
			3441D00200	hr.spr.SSÚD Malacky/colný priestor na CK D2	3441C00200	hr.okresu Senica/Skalica na CK D2	SSÚD MALACKY	SI	0,317
			3441C00200	hr.okresu Senica/Skalica na CK D2	3442C00300	hr.okresu Malacky/Senica na CK D2	SSÚD MALACKY	SE	13,339
			3442C00300	hr.okresu Malacky/Senica na CK D2	4422C00700	hr.okresu Bratislava IV/Malacky na CK D2	SSÚD MALACKY	MA	34,575
		4422C00700	hr.okresu Bratislava IV/Malacky na CK D2	4422A05800	zač.nevyb.úseku D2,napoj.na I/2, Bratislava - Lamač, okr. Bratislava IV, hr.spr.SSÚD Malacky/mesto BA	SSÚD MALACKY	B4	8,826	
		4422A05800	zač.nevyb.úseku D2,napoj.na I/2, Bratislava - Lamač, okr. Bratislava IV, hr.spr.SSÚD Malacky/mesto BA	4422A05700	zač.smer.rozd. I/2, Bratislava - Karlova Ves, hr.okresu Bratislava I/Bratislava IV	MAGISTRÁT HL.M.BRATISLAVA	B4	1,402	
		4422A05700	zač.smer.rozd. I/2, Bratislava - Karlova Ves, hr.okresu Bratislava I/Bratislava IV	4424C00500	hr.okresu Bratislava I/Bratislava IV na CK I/2	MAGISTRÁT HL.M.BRATISLAVA	B1	0,843	
		4424C00500	hr.okresu Bratislava I/Bratislava IV na CK I/2	4424A00401	kon.nevyb.úseku D2, križ. CK D2, I/2, MK, Bratislava - Karlova Ves, okr. Bratislava IV, hr.spr.SSÚD Bratislava/mesto BA	MAGISTRÁT HL.M.BRATISLAVA	B4	1,004	
		4424A00401	kon.nevyb.úseku D2, križ. CK D2, I/2, MK, Bratislava - Karlova Ves, okr. Bratislava IV, hr.spr.SSÚD Bratislava/mesto BA	4424C00100	hr.okresu Bratislava IV/Bratislava V na CK D2	SSÚD BRATISLAVA	B4	1,589	
E65, E75	D2	4424C00100	hr.okresu Bratislava IV/Bratislava V na CK D2	4424D00400	hr.spr.SSÚD Bratislava/colný priestor na CK D2	SSÚD BRATISLAVA	B5	16,690	
		4424D00400	hr.spr.SSÚD Bratislava/colný priestor na CK D2	4424A05300	kon. CK D2 na št. hr. s H, okr. Bratislava V	COLNÝ ÚRAD	B5	0,749	
		KIV. SPOLU:							80,792
KV.a	E75, E58	D1	4424A02901	zač.nevyb.úseku D1, križ. CK D1, D2, I/2, I/61, MK, Bratislava - Petržalka, okr. Bratislava V, hr.spr.SSÚD Bratislava/mesto BA	4424A02902	zač.nevyb.úseku D1, križ. CK D1, D2, I/2, I/61, MK, Bratislava - Petržalka, okr. Bratislava V, hr.spr.SSÚD Bratislava/mesto BA	SSÚD BRATISLAVA	B5	1,160
		I/2	4424A02902	zač.nevyb.úseku D1, križ. CK D1, D2, I/2, I/61, MK, Bratislava - Petržalka, okr. Bratislava V, hr.spr.SSÚD Bratislava/mesto BA	4424A00501	kon.nevyb.úseku D1, križ. CK D1, I/2, I/61, Bratislava - Petržalka, okr. Bratislava V, hr.spr.SSÚD Bratislava/mesto BA	MAGISTRÁT HL.MESTA BRATISLAVA	B5	3,207
	E58, E75	I/61	4424A00501	kon.nevyb.úseku D1, križ. CK D1, I/2, I/61, Bratislava - Petržalka, okr. Bratislava V, hr.spr.SSÚD Bratislava/mesto BA	4424A00502	kon.nevyb.úseku D1, križ. CK D1, I/2, I/61, Bratislava - Petržalka, okr. Bratislava V, hr.spr.SSÚD Bratislava/mesto BA	MAGISTRÁT HL.MESTA BRATISLAVA	B5	0,743
		D1	4424A00502	kon.nevyb.úseku D1, križ. CK D1, I/2, I/61, Bratislava - Petržalka, okr. Bratislava V, hr.spr.SSÚD Bratislava/mesto BA	4424C00300	hr.okresu Bratislava II/Bratislava V na CK D1	SSÚD BRATISLAVA	B5	0,454

ÚSEKY MULTIMODÁLNYCH KORIDOROV A KORIDOROV DOPLNKOVEJ SIETE "TEN-T"



ČLENENIE: SPRÁVCA CK/OKRES

STAV SIETE CESTNÝCH KOMUNIKÁCIÍ K: 01.02.2005

ČÍSLO KORI-DORU	ČÍSLO CEST. ŤAHU"E"	ČÍSLO CEST. KOM.	POČIATOČNÝ UZOL	POPIS POČIATOČNÉHO UZLA	KONCOVÝ UZOL	POPIS KONCOVÉHO UZLA	SPRÁVCA CK	OKRES	DĹŽKA [km]
KVa.	E58, E75	D1	4424C00300	hr.okresu Bratislava II/Bratislava V na CK D1	4422A00802	križ. CK D1, I/61, Bratislava - Ružinov - Trnávka, hr.spr.SSÚD Bratislava/mesto BA, hr.okresu Bratislava II/Bratislava III	SSÚD BRATISLAVA	B2	9,916
	E58, E75, E71		4422A00802	križ. CK D1, I/61, Bratislava - Ružinov - Trnávka, hr.spr.SSÚD Bratislava/mesto BA, hr.okresu Bratislava II/Bratislava III	4422C00500	hr.okresu Bratislava III/Senec na CK D1	SSÚD BRATISLAVA	B3	1,482
			4422C00500	hr.okresu Bratislava III/Senec na CK D1	4511B01200	hr.spr.SSÚD Trnava/SSÚD Bratislava na CK D1	SSÚD BRATISLAVA	SC	14,473
			4511B01200	hr.spr.SSÚD Trnava/SSÚD Bratislava na CK D1	4511C00200	hr.okresu Senec/Trnava na CK D1	SSÚD TRNAVA	SC	7,951
			4511C00200	hr.okresu Senec/Trnava na CK D1	3534C00900	hr.okresu Hlohovec/Trnava na CK D1	SSÚD TRNAVA	TT	17,904
	E75		3534C00900	hr.okresu Hlohovec/Trnava na CK D1	3534C01100	hr.okresu Hlohovec/Piešťany na CK D1	SSÚD TRNAVA	HC	13,501
	E75		3534C01100	hr.okresu Hlohovec/Piešťany na CK D1	3534C01300	hr.okresu Hlohovec/Piešťany na CK D1	SSÚD TRNAVA	PN	4,359
	E75		3534C01300	hr.okresu Hlohovec/Piešťany na CK D1	3532C00200	hr.okresu Hlohovec/Piešťany na CK D1	SSÚD TRNAVA	HC	1,228
	E75		3532C00200	hr.okresu Hlohovec/Piešťany na CK D1	3532C00500	hr.okresu Piešťany/Nové Mesto n. Váhom na CK D1	SSÚD TRNAVA	PN	14,062
	E75		3532C00500	hr.okresu Piešťany/Nové Mesto n. Váhom na CK D1	3532C00700	hr.okresu Piešťany/Nové Mesto n. Váhom na CK D1	SSÚD TRNAVA	NM	0,953
	E75		3532C00700	hr.okresu Piešťany/Nové Mesto n. Váhom na CK D1	3532A05201	križ. CK D1, I/61, hr.spr.SSÚD Trnava/SSÚD Trenčín/IVSC BH, hr.okresu Piešťany/Nové Mesto n. Váhom	SSÚD TRNAVA	PN	1,271
	E75		3532A05201	križ. CK D1, I/61, hr.spr.SSÚD Trnava/SSÚD Trenčín/IVSC BH, hr.okresu Piešťany/Nové Mesto n. Váhom	3532A05202	križ. CK D1, I/61, hr.spr.SSÚD Trnava/SSÚD Trenčín/IVSC BH, hr.okresu Piešťany/Nové Mesto n. Váhom	SSÚD TRNAVA	NM	0,157
	E75		3532A05202	križ. CK D1, I/61, hr.spr.SSÚD Trnava/SSÚD Trenčín/IVSC BH, hr.okresu Piešťany/Nové Mesto n. Váhom	3514C00600	hr.okresu Nové Mesto n. Váhom/Trenčín na CK D1	SSÚD TRENČÍN	NM	20,349
	E75, E50		3514C00600	hr.okresu Nové Mesto n. Váhom/Trenčín na CK D1	3521A03701	križ. CK D1, I/57, hr.spr.IVSC ZA/SSÚD Trenčín, hr.okresu Ilava/Trenčín	SSÚD TRENČÍN	TN	25,625
	E50, E75		3521A03701	križ. CK D1, I/57, hr.spr.IVSC ZA/SSÚD Trenčín, hr.okresu Ilava/Trenčín	2543A04201	križ. CK D1, I/61, hr.spr.IVSC ZA/SSÚD Trenčín, hr.okresu Ilava/Púchov	SSÚD TRENČÍN	IL	15,872
			2543A04201	križ. CK D1, I/61, hr.spr.IVSC ZA/SSÚD Trenčín, hr.okresu Ilava/Púchov	2544A00102	zač.nevyb.úseku D1, križ. CK D1, R6, I/61, okr. Púchov, hr.spr.IVSC ZA/SSÚR Púchov/SSÚD Trenčín	SSÚD TRENČÍN	PU	4,107
E50, E75	R6	2544A00102	zač.nevyb.úseku D1, križ. CK D1, R6, I/61, okr. Púchov, hr.spr.IVSC ZA/SSÚR Púchov/SSÚD Trenčín	2544A00104	zač.nevyb.úseku D1, križ. CK D1, R6, I/61, okr. Púchov, hr.spr.IVSC ZA/SSÚR Púchov/SSÚD Trenčín	SSÚR PÚCHOV	PU	0,246	
	I/61	2544A00104	zač.nevyb.úseku D1, križ. CK D1, R6, I/61, okr. Púchov, hr.spr.IVSC ZA/SSÚR Púchov/SSÚD Trenčín	2544C00100	hr.okresu Považská Bystrica/Púchov na CK I/61	IVSC ŽILINA	PU	4,222	

ÚSEKY MULTIMODÁLNYCH KORIDOROV A KORIDOROV DOPLNKOVEJ SIETE "TEN-T"



ČLEZENIE: SPRÁVCA CK/OKRES

STAV SIETE CESTNÝCH KOMUNIKÁCIÍ K: 01.02.2005

ČÍSLO KORI-DORU	ČÍSLO CEST. ŤAHU"E"	ČÍSLO CEST. KOM.	POČIATOČNÝ UZOL	POPIS POČIATOČNÉHO UZLA	KONCOVÝ UZOL	POPIS KONCOVÉHO UZLA	SPRÁVCA CK	OKRES	DĹŽKA [km]
KVa.	E50, E75	I/61	2544C00100	hr.okresu Považská Bystrica/Púchov na CK I/61	2544B00100	hr.okresu Považská Bystrica/Bytča na CK I/61	IVSC ŽILINA	PB	16,456
			2544B00100	hr.okresu Považská Bystrica/Bytča na CK I/61	2542A00100	kon. CK I/61, križ. CK I/18, I/61, okr. Bytča	IVSC ŽILINA	BY	6,347
	E50, E75, E442	I/18	2542A00100	kon. CK I/61, križ. CK I/18, I/61, okr. Bytča	2542C00100	hr.okresu Bytča/Žilina na CK I/18	IVSC ŽILINA	BY	1,878
			2542C00100	hr.okresu Bytča/Žilina na CK I/18	2631A00103	kon. CK I/11, križ. CK I/11, I/18, Žilina, okr. Žilina	IVSC ŽILINA	ZA	12,888
	E50, E75	I/11	2631A00103	kon. CK I/11, križ. CK I/11, I/18, Žilina, okr. Žilina	2631A06103	zač. CK I/18A, križ. CK I/11, I/18A, Žilina, okr. Žilina	IVSC ŽILINA	ZA	0,958
	E50	I/18A	2631A06103	zač. CK I/18A, križ. CK I/11, I/18A, Žilina, okr. Žilina	2631A08402	kon. CK I/18A, križ. CK I/18, I/18A, Žilina, okr. Žilina	IVSC ŽILINA	ZA	2,847
			2631A08402	kon. CK I/18A, križ. CK I/18, I/18A, Žilina, okr. Žilina	2633B00100	hr.okresu Martin/Žilina na CK I/18	IVSC ŽILINA	ZA	16,191
		I/18	2633B00100	hr.okresu Martin/Žilina na CK I/18	2634B00200	hr.okresu Dolný Kubín/Martin na CK I/18	IVSC ŽILINA	MT	22,596
			2634B00200	hr.okresu Dolný Kubín/Martin na CK I/18	2634B00300	hr.okresu Dolný Kubín/Ružomberok na CK I/18	IVSC ŽILINA	DK	5,430
	E50, E77		2634B00300	hr.okresu Dolný Kubín/Ružomberok na CK I/18	2643A03100	kon.nevyb.úseku D1, križ. CK D1, I/18, okr. Ružomberok, hr.spr.SSÚD Lipt. Mikuláš/IVSC ZA	IVSC ŽILINA	RK	25,073
	E50	D1	2643A03100	kon.nevyb.úseku D1, križ. CK D1, I/18, okr. Ružomberok, hr.spr.SSÚD Lipt. Mikuláš/IVSC ZA	2643C00100	hr.okresu Liptovský Mikuláš/Ružomberok na CK D1	SSÚD LIPTOVSKÝ MIKULÁŠ	RK	3,056
			2643C00100	hr.okresu Liptovský Mikuláš/Ružomberok na CK D1	2644A03902	zač.nevyb.úseku D1, križ. CK D1, I/18, okr. Liptovský Mikuláš, hr.spr.IVSC ZA/SSÚD Lipt. Mikuláš	SSÚD LIPTOVSKÝ MIKULÁŠ	LM	42,695
		I/18	2644A03902	zač.nevyb.úseku D1, križ. CK D1, I/18, okr. Liptovský Mikuláš, hr.spr.IVSC ZA/SSÚD Lipt. Mikuláš	2733B00100	hr.spr.IVSC ZA/IVSC KS, hr.okresu Liptovský Mikuláš/Poprad na CK I/18	IVSC ŽILINA	LM	3,191
			2733B00100	hr.spr.IVSC ZA/IVSC KS, hr.okresu Liptovský Mikuláš/Poprad na CK I/18	3712C00100	hr.okresu Levoča/Poprad na CK I/18	IVSC KOŠICE	PP	33,028
			3712C00100	hr.okresu Levoča/Poprad na CK I/18	3721B00200	hr.spr.SSÚD Behárovce/IVSC KS na CK I/18	IVSC KOŠICE	LE	26,061
			3721B00200	hr.spr.SSÚD Behárovce/IVSC KS na CK I/18	3721A00100	kon. CK II/547, križ. CK I/18, II/547, okr. Levoča, hr.spr.IVSC KS/kraj PO SÚ PP/SSÚD Behárovce	SSÚD BEHÁROVCE	LE	2,308
			3721A00100	kon. CK II/547, križ. CK I/18, II/547, okr. Levoča, hr.spr.IVSC KS/kraj PO SÚ PP/SSÚD Behárovce	3721A07004	kon.nevyb.úseku D1, križ. CK D1, I/18, okr. Levoča, hr.spr.SSÚD Behárovce/IVSC KS	IVSC KOŠICE	LE	3,227
			D1	3721A07004	kon.nevyb.úseku D1, križ. CK D1, I/18, okr. Levoča, hr.spr.SSÚD Behárovce/IVSC KS	3721B00300	hr.okresu Levoča/Prešov na CK D1	SSÚD BEHÁROVCE	LE
		3721B00300		hr.okresu Levoča/Prešov na CK D1	2743A01400	zač.nevyb.úseku D1, križ. CK D1, I/18, okr. Prešov, hr.spr.SSÚD Behárovce/IVSC KS	SSÚD BEHÁROVCE	PO	9,915
		I/18		2743A01400	zač.nevyb.úseku D1, križ. CK D1, I/18, okr. Prešov, hr.spr.SSÚD Behárovce/IVSC KS	3722A00401	križ. CK I/18, I/68, Prešov, okr. Prešov	IVSC KOŠICE	PO

ÚSEKY MULTIMODÁLNYCH KORIDOROV A KORIDOROV DOPLNKOVEJ SIETE "TEN-T"



ČLENENIE: SPRÁVCA CK/OKRES

STAV SIETE CESTNÝCH KOMUNIKÁCIÍ K: 01.02.2005

ČÍSLO KORI-DORU	ČÍSLO CEST. ŤAHU"E"	ČÍSLO CEST. KOM.	POČIATOČNÝ UZOL	POPIS POČIATOČNÉHO UZLA	KONCOVÝ UZOL	POPIS KONCOVÉHO UZLA	SPRÁVCA CK	OKRES	DĹŽKA [km]	
KV.a	E50	I/68	3722A00401	križ. CK I/18, I/68, Prešov, okr. Prešov	3722A01800	zač. CK III/068010, križ. CK I/68, III/068010, Prešov - Solivar, okr. Prešov, hr.spr.IVSC KS/kraj PO SÚ PO	IVSC KOŠICE	PO	4,390	
		III/068010	3722A01800	zač. CK III/068010, križ. CK I/68, III/068010, Prešov - Solivar, okr. Prešov, hr.spr.IVSC KS/kraj PO SÚ PO	3722A00301	kon.nevyb.úseku D1, križ. CK D1, III/068010, okr. Prešov, hr.spr.SSÚD Prešov/kraj PO SÚ PO	PREŠOVSKÝ SK - SÚ PO	PO	1,858	
		D1	3722A00301	kon.nevyb.úseku D1, križ. CK D1, III/068010, okr. Prešov, hr.spr.SSÚD Prešov/kraj PO SÚ PO	3724C00100	hr.okresu Prešov/Košice - okolie na CK D1	SSÚD PREŠOV	PO	15,341	
		D1	3724C00100	hr.okresu Prešov/Košice - okolie na CK D1	3724A01202	kon. CK D1, križ. CK D1, I/68, III/068019, okr. Košice - okolie, hr.spr.SSÚR Košice/SSÚD Prešov/IVSC KS	SSÚD PREŠOV	KS	5,325	
		I/68	3724A01202	kon. CK D1, križ. CK D1, I/68, III/068019, okr. Košice - okolie, hr.spr.SSÚR Košice/SSÚD Prešov/IVSC KS	3724B00400	hr.okresu Košice I/Košice - okolie na CK I/68	SSÚR KOŠICE	KS	0,453	
	3724B00400		hr.okresu Košice I/Košice - okolie na CK I/68	3724A00604	križ. CK I/50, I/68, Košice - Staré Mesto - Košice - Stred, hr.spr.IVSC KS/SSÚR Košice, hr.okresu Košice I/Košice IV	SSÚR KOŠICE	K1	7,744		
	E50, E58, E571	I/50		3724A00604	križ. CK I/50, I/68, Košice - Staré Mesto - Košice - Stred, hr.spr.IVSC KS/SSÚR Košice, hr.okresu Košice I/Košice IV	3724A00602	križ. CK I/50, I/68, Košice - Staré Mesto - Košice - Stred, hr.spr.IVSC KS/SSÚR Košice, hr.okresu Košice I/Košice IV	SSÚR KOŠICE	K1	0,036
				3724A00602	križ. CK I/50, I/68, Košice - Staré Mesto - Košice - Stred, hr.spr.IVSC KS/SSÚR Košice, hr.okresu Košice I/Košice IV	3724B00100	hr.okresu Košice III/Košice - okolie na CK I/50	IVSC KOŠICE	K3	5,741
				3724B00100	hr.okresu Košice III/Košice - okolie na CK I/50	3813B00200	hr.okresu Košice - okolie/Trebišov na CK I/50	IVSC KOŠICE	KS	19,801
				3813B00200	hr.okresu Košice - okolie/Trebišov na CK I/50	3814B00100	hr.okresu Michalovce/Trebišov na CK I/50	IVSC KOŠICE	TV	15,473
				3814B00100	hr.okresu Michalovce/Trebišov na CK I/50	3823C00100	hr.okresu Michalovce/Sobrance na CK I/50	IVSC KOŠICE	MI	27,806
				3823C00100	hr.okresu Michalovce/Sobrance na CK I/50	3841A04800	zač.smer.rozd. I/50, okr. Sobrance, hr.spr.IVSC KS/colný priestor	IVSC KOŠICE	SO	21,145
				3841A04800	zač.smer.rozd. I/50, okr. Sobrance, hr.spr.IVSC KS/colný priestor	3841A00200	kon. CK I/50 na št. hr. s UA, okr. Sobrance	COLNÝ ÚRAD	SO	0,257
	KV.a SPOLU:									548,020

KVI.	E75	I/12	2613A01700	kon. CK I/12 na št. hr. s PL, okr. Čadca	2613A00400	zač. CK I/12, križ. CK I/11, I/12, Svrčinovec, okr. Čadca, hr.spr.IVSC ZA/SSÚR Čadca	IVSC ŽILINA	CA	15,496
		I/11	2613A00400	zač. CK I/12, križ. CK I/11, I/12, Svrčinovec, okr. Čadca, hr.spr.IVSC ZA/SSÚR Čadca	2613A03900	zač. CK I/11A, križ. CK I/11, I/11A, Čadca, okr. Čadca, hr.spr.SSÚR Čadca/IVSC ZA	IVSC ŽILINA	CA	4,575
		I/11A	2613A03900	zač. CK I/11A, križ. CK I/11, I/11A, Čadca, okr. Čadca, hr.spr.SSÚR Čadca/IVSC ZA	2613A03308	kon. CK I/11A, križ. CK I/11, I/11A, II/520, III/011087, okr. Čadca, hr.spr.SSÚR Čadca/IVSC ZA/kraj ZA SÚ CA	SSÚR ČADCA	CA	6,846

ÚSEKY MULTIMODÁLNYCH KORIDOROV A KORIDOROV DOPLNKOVEJ SIETE "TEN-T"



ČLENENIE: SPRÁVCA CK/OKRES

STAV SIETE CESTNÝCH KOMUNIKÁCIÍ K: 01.02.2005

ČÍSLO KORI-DORU	ČÍSLO CEST. ŤAHU"E"	ČÍSLO CEST. KOM.	POČIATOČNÝ UZOL	POPIS POČIATOČNÉHO UZLA	KONCOVÝ UZOL	POPIS KONCOVÉHO UZLA	SPRÁVCA CK	OKRES	DĹŽKA [km]
KVI.	E75	I/11	2613A03308	kon. CK I/11A, križ. CK I/11, I/11A, II/520, III/011087, okr. Čadca, hr.spr.SSÚR Čadca/IVSC ZA/kraj ZA SÚ CA	2631C00100	hr.okresu Čadca/Kysucké Nové Mesto na CK I/11	SSÚR ČADCA	CA	5,175
			2631C00100	hr.okresu Čadca/Kysucké Nové Mesto na CK I/11	2631A00600	zač. CK III/011062, križ. CK I/11, III/011062, okr. Kysucké Nové Mesto, hr.spr.SSÚR Čadca/IVSC ZA/kraj ZA SÚ CA	SSÚR ČADCA	KM	2,900
			2631A00600	zač. CK III/011062, križ. CK I/11, III/011062, okr. Kysucké Nové Mesto, hr.spr.SSÚR Čadca/IVSC ZA/kraj ZA SÚ CA	2631B00100	hr.spr.IVSC ZA/SSÚR Čadca, hr.okresu Kysucké Nové Mesto/Žilina na CK I/11	IVSC ŽILINA	KM	8,327
			2631B00100	hr.spr.IVSC ZA/SSÚR Čadca, hr.okresu Kysucké Nové Mesto/Žilina na CK I/11	2631A00302	kon. CK II/507, križ. CK I/11, II/507, Žilina - Budatín, okr. Žilina, hr.spr.SSÚR Čadca/kraj ZA SÚ ZA/IVSC ZA	SSÚR ČADCA	ZA	4,777
			2631A00302	kon. CK II/507, križ. CK I/11, II/507, Žilina - Budatín, okr. Žilina, hr.spr.SSÚR Čadca/kraj ZA SÚ ZA/IVSC ZA	2631A00106	kon. CK I/11, križ. CK I/11, I/18, Žilina, okr. Žilina	IVSC ŽILINA	ZA	1,714

KVI. SPOLU:

49,810

MULTIMODÁLNE KORIDORY TEN - T SPOLU:

678,622

001	E58, E571	I/65D	2633A00505	kon. CK I/65D, križ. CK I/18, I/65D, Martin, okr. Martin	2633A01800	zač. CK I/65D, križ. CK I/65, I/65D, okr. Martin	IVSC ŽILINA	MT	7,083
		I/65	2633A01800	zač. CK I/65D, križ. CK I/65, I/65D, okr. Martin	3611C00100	hr.okresu Martin/Turčianske Teplice na CK I/65	IVSC ŽILINA	MT	11,768
			3611C00100	hr.okresu Martin/Turčianske Teplice na CK I/65	3613B00200	hr.spr.IVSC ZA/IVSC BB, hr.okresu Turčianske Teplice/Žiar nad Hronom na CK I/65	IVSC ŽILINA	TR	24,266
	I/50	3613B00200	hr.spr.IVSC ZA/IVSC BB, hr.okresu Turčianske Teplice/Žiar nad Hronom na CK I/65	3631A00207	zač. CK III/050092, križ. CK I/50, I/65, III/050092, okr. Žiar nad Hronom, hr.spr.SSÚR Zvolen/IVSC BB/kraj BB SÚ ZH	IVSC BANSKÁ BYSTRICA	ZH	19,727	
		3631A00207	zač. CK III/050092, križ. CK I/50, I/65, III/050092, okr. Žiar nad Hronom, hr.spr.SSÚR Zvolen/IVSC BB/kraj BB SÚ ZH	3631A00202	zač. CK III/050092, križ. CK I/50, I/65, III/050092, okr. Žiar nad Hronom, hr.spr.SSÚR Zvolen/IVSC BB/kraj BB SÚ ZH	IVSC BANSKÁ BYSTRICA	ZH	0,210	
		3631A00202	zač. CK III/050092, križ. CK I/50, I/65, III/050092, okr. Žiar nad Hronom, hr.spr.SSÚR Zvolen/IVSC BB/kraj BB SÚ ZH	3631B00300	hr.okresu Zvolen/Žiar nad Hronom na CK I/50	SSÚR ZVOLEN	ZH	7,553	
	E58, E571, E77	I/66	3631B00300	hr.okresu Zvolen/Žiar nad Hronom na CK I/50	3632A00601	križ. CK I/50, I/66, Zvolen, okr. Zvolen, hr.spr.SSÚR Zvolen/IVSC BB	SSÚR ZVOLEN	ZV	12,146
	E77		3632A00601	križ. CK I/50, I/66, Zvolen, okr. Zvolen, hr.spr.SSÚR Zvolen/IVSC BB	3634C00100	hr.okresu Krupina/Zvolen na CK I/66	IVSC BANSKÁ BYSTRICA	ZV	19,068

ÚSEKY MULTIMODÁLNYCH KORIDOROV A KORIDOROV DOPLNKOVEJ SIETE "TEN-T"



ČLENENIE: SPRÁVCA CK/OKRES

STAV SIETE CESTNÝCH KOMUNIKÁCIÍ K: 01.02.2005

ČÍSLO KORI-DORU	ČÍSLO CEST. ŤAHU"E"	ČÍSLO CEST. KOM.	POČIATOČNÝ UZOL	POPIS POČIATOČNÉHO UZLA	KONCOVÝ UZOL	POPIS KONCOVÉHO UZLA	SPRÁVCA CK	OKRES	DĹŽKA [km]
001	E77	I/66	3634C00100	hr.okresu Krupina/Zvolen na CK I/66	4613B00100	hr.spr.IVSC BH/IVSC BB, hr.okresu Levice/Krupina na CK I/66	IVSC BANSKÁ BYSTRICA	KA	34,824
			4613B00100	hr.spr.IVSC BH/IVSC BB, hr.okresu Levice/Krupina na CK I/66	4613D00300	hr.spr.IVSC BH/colný priestor na CK I/66	IVSC BRATISLAVA	LV	16,037
			4613D00300	hr.spr.IVSC BH/colný priestor na CK I/66	4613D00100	hr.spr.IVSC BH/colný priestor na CK I/66	COLNÝ ÚRAD	LV	0,165
			4613D00100	hr.spr.IVSC BH/colný priestor na CK I/66	4613A00500	zač. CK I/66 na št. hr. s H, okr. Levice	IVSC BRATISLAVA	LV	0,141
001 SPOLU:									152,988
002	E371	I/73	2814A00200	kon. CK I/73 na št. hr. s PL, okr. Svidník	2814D00100	hr.spr.IVSC KS/colný priestor na CK I/73	COLNÝ ÚRAD	SK	0,016
			2814D00100	hr.spr.IVSC KS/colný priestor na CK I/73	2833B00300	hr.okresu Prešov/Svidník na CK I/73	IVSC KOŠICE	SK	53,414
			2833B00300	hr.okresu Prešov/Svidník na CK I/73	2833A00301	zač. CK I/73, križ. CK I/18, I/73, Lipníky, okr. Prešov	IVSC KOŠICE	PO	5,882
		I/18	2833A00301	zač. CK I/73, križ. CK I/18, I/73, Lipníky, okr. Prešov	3722A00401	križ. CK I/18, I/68, Prešov, okr. Prešov	IVSC KOŠICE	PO	13,907
002 SPOLU:									73,219
003	E58, E71, E571	I/50	3724A00601	križ. CK I/50, I/68, Košice - Staré Mesto - Košice - Stred, hr.spr.IVSC KS/SSÚR Košice, hr.okresu Košice I/Košice IV	3724A00502	križ. CK I/50, I/68, MK, Košice - Juh, okr. Košice IV, hr.spr.SSÚR Košice/IVSC KS/mesto KE	SSÚR KOŠICE	K4	4,575
			3724A00502	križ. CK I/50, I/68, MK, Košice - Juh, okr. Košice IV, hr.spr.SSÚR Košice/IVSC KS/mesto KE	3742A00200	zač. CK III/068021, križ. CK I/68, III/068021, okr. Košice IV, hr.spr.SSÚR Košice/IVSC KS/mesto KE	SSÚR KOŠICE	K4	2,853
	E71	I/68	3742A00200	zač. CK III/068021, križ. CK I/68, III/068021, okr. Košice IV, hr.spr.SSÚR Košice/IVSC KS/mesto KE	3742B00200	hr.okresu Košice IV/Košice - okolie na CK I/68	IVSC KOŠICE	K4	2,365
			3742B00200	hr.okresu Košice IV/Košice - okolie na CK I/68	3742D00100	hr.spr.IVSC KS/colný priestor na CK I/68	IVSC KOŠICE	KS	12,658
			3742D00100	hr.spr.IVSC KS/colný priestor na CK I/68	3742A00100	kon. CK I/68 na št. hr. s H, okr. Košice - okolie	COLNÝ ÚRAD	KS	0,189
003 SPOLU:									22,640
KORIDORY DOPLNKOVEJ SIETE TEN-T SPOLU:									248,847
MULTIMODÁLNE KORIDORY A KORIDORY DOPLNKOVEJ SIETE TEN-T SPOLU :									927,469

ZÁKLADNÉ ÚDAJE O SIETI CESTNÝCH KOMUNIKÁCIÍ



ÚZEMNÉ ČLENENIE: SR/KRAJE

STAV SIETE CESTNÝCH KOMUNIKÁCIÍ K: 01.01.2005

KRAJ	DIALNICE	DIALNIČNÉ PRIVÁDZAČE	RÝCHLOSTNÉ CESTY	CESTY I. TRIEDY	CESTY II. TRIEDY	CESTY III. TRIEDY	SPOLU	CESTY, KTORÉ SÚ SÚČASŤOU:			ROZLOHA	POČET OBYVATEĽOV	HUSTOTA CESTNEJ SIETE	
								"E" ŤAHOV	TRÁS "TEM"	MULTIMODÁL- NYCH A DOPLNKOVÝCH KORIDOROV "TEN-T"			km/km ²	km/1000 obyv.
								[km]	[km]	[km]			km ²	počet
BANSKOBYSTRICKÝ KRAJ			29,571	568,673	718,422	1 850,113	3 166,779	290,138	105,194	93,467	9 455	662 121	0,335	4,783
BRATISLAVSKÝ KRAJ	100,631	2,466		130,817	210,431	352,902	797,247	121,752	105,735	105,064	2 053	599 015	0,388	1,331
KOŠICKÝ KRAJ	5,325			366,651	586,440	1 420,872	2 379,288	219,507	126,479	126,479	6 751	766 012	0,352	3,106
NITRIANSKY KRAJ			18,824	495,720	500,223	1 541,025	2 555,792	78,803	16,343	16,343	6 344	713 422	0,403	3,582
PREŠOVSKÝ KRAJ	29,986	0,506		623,550	523,685	1 916,238	3 093,965	194,642	194,642	194,642	8 993	789 968	0,344	3,917
TRENČIANSKY KRAJ	67,063	2,453	6,648	301,542	349,551	1 137,772	1 865,029	188,739	101,191	88,245	4 502	605 582	0,414	3,080
TRNAVSKÝ KRAJ	67,439		22,933	268,254	531,469	1 058,091	1 948,186	148,167	67,439	67,439	4 148	551 003	0,470	3,536
ŽILINSKÝ KRAJ	45,751	0,783		508,077	308,807	1 116,840	1 980,258	293,549	215,351	234,85	6 788	692 332	0,292	2,860
SPOLU SR:	316,195	6,208	77,976	3 263,284	3 729,028	10 393,853	17 786,544	1 535,297	932,374	926,529	49 033	5 379 455	0,363	3,306

ZÁKLADNÉ ÚDAJE O SIETI CESTNÝCH KOMUNIKÁCIÍ



ÚZEMNÉ ČLENENIE: SR/KRAJE - BANSKOBYSSTRICKÝ KRAJ

STAV SIETE CESTNÝCH KOMUNIKÁCIÍ K: 01.01.2005

OKRES	DIALNICE	DIALNIČNÉ PRIVÁDZAČE	RÝCHLOSTNÉ CESTY	CESTY I. TRIEDY	CESTY II. TRIEDY	CESTY III. TRIEDY	SPOLU	CESTY, KTORÉ SÚ SÚČASŤOU:			ROZLOHA	POČET OBYVATELOV	HUSTOTA CESTNEJ SIETE			
								"E" ŤAHOV	TRÁS "TEM"	MULTIMODÁL- NYCH A DOPLNKOVÝCH KORIDOROV "TEN-T"			km ²	počet	km/km ²	km/1000 obyv.
								[km]	[km]	[km]			km ²	počet	km/km ²	km/1000 obyv.
Banská Bystrica			6,855	74,247	27,043	138,289	246,434	39,446	39,446		809	111 984	0,304	2,201		
Banská Štiavnica					49,866	66,154	116,020				292	17 151	0,397	6,765		
Brezno				97,267	57,961	84,348	239,576				1 265	65 909	0,189	3,635		
Detva				18,234	82,349	48,998	149,581	18,234			449	33 514	0,333	4,463		
Krupina				50,616	31,561	138,460	220,637	34,824	34,824	34,824	585	22 885	0,377	9,641		
Lučenec				82,761	37,853	219,353	339,967	37,369			826	73 301	0,412	4,638		
Poltár					49,929	110,193	160,122				476	23 202	0,336	6,901		
Revúca				12,307	89,349	127,637	229,293	9,659			730	40 918	0,314	5,604		
Rimavská Sobota				47,100	130,319	325,419	502,838	36,332			1 471	83 124	0,342	6,049		
Veľký Krtíš				44,356	99,066	232,891	376,313				848	46 741	0,444	8,051		
Zvolen			9,790	56,018	25,915	126,698	218,421	52,742	30,924	31,214	759	67 633	0,288	3,230		
Žarnovica			12,926	28,576	27,173	93,224	161,899	24,162			426	27 634	0,380	5,859		
Žiar n./Hronom				57,191	10,038	138,449	205,678	37,37		27,429	518	48 125	0,397	4,274		
BANSKOBYSSTRICKÝ KRAJ SPOLU:	0,000	0,000	29,571	568,673	718,422	1 850,113	3 166,779	290,138	105,194	93,467	9 455	662 121	0,335	4,783		

ZÁKLADNÉ ÚDAJE O SIETI CESTNÝCH KOMUNIKÁCIÍ



ÚZEMNÉ ČLENENIE: SR/KRAJE - BRATISLAVSKÝ KRAJ

STAV SIETE CESTNÝCH KOMUNIKÁCIÍ K: 01.01.2005

OKRES	DIALNICE	DIALNIČNÉ PRIVÁDZAČE	RÝCHLOSTNÉ CESTY	CESTY I. TRIEDY	CESTY II. TRIEDY	CESTY III. TRIEDY	SPOLU	CESTY, KTORÉ SÚ SÚČASŤOU:			ROZLOHA	POČET OBYVATELOV	HUSTOTA CESTNEJ SIETE			
								"E" ŤAHOV	TRÁS "TEM"	MULTIMODÁL- NYCH A DOPLNKOVÝCH KORIDOROV "TEN-T"			km ²	počet	km/km ²	km/1000 obyv.
								[km]	[km]	[km]			km ²	počet	km/km ²	km/1000 obyv.
Bratislava I				0,843	3,786		4,629	0,843	0,843	0,843	10	44 798	0,483	0,103		
Bratislava II	9,916	0,533		19,902	8,674	3,061	42,086	16,172	9,916	9,916	92	108 139	0,455	0,389		
Bratislava III	1,482				10,402	7,596	19,480	1,482	1,482	1,482	75	61 418	0,261	0,317		
Bratislava IV	10,415			10,529	8,165	4,058	33,167	12,821	12,821	12,821	97	93 058	0,343	0,356		
Bratislava V	21,819	1,760		21,917		5,449	50,945	24,706	23,674	23,003	94	121 259	0,541	0,420		
Malacky	34,575	0,173		35,018	90,955	116,485	277,206	34,575	34,575	34,575	950	64 354	0,292	4,308		
Pezinok					59,220	75,966	135,186				376	54 164	0,360	2,496		
Senec	22,424			42,608	29,229	140,287	234,548	31,153	22,424	22,424	360	51 825	0,652	4,526		
BRATISLAVSKÝ KRAJ SPOLU:	100,631	2,466	0,000	130,817	210,431	352,902	797,247	121,752	105,735	105,064	2 053	599 015	0,388	1,331		

ZÁKLADNÉ ÚDAJE O SIETI CESTNÝCH KOMUNIKÁCIÍ



ÚZEMNÉ ČLENENIE: SR/KRAJE - KOŠICKÝ KRAJ

STAV SIETE CESTNÝCH KOMUNIKÁCIÍ K: 01.01.2005

OKRES	DIALNICE	DIALNIČNÉ PRIVÁDZAČE	RÝCHLOSTNÉ CESTY	CESTY I. TRIEDY	CESTY II. TRIEDY	CESTY III. TRIEDY	SPOLU	CESTY, KTORÉ SÚ SÚČASŤOU:			ROZLOHA	POČET OBYVATELOV	HUSTOTA CESTNEJ SIETE			
								"E" ŤAHOV	TRÁS "TEM"	MULTIMODÁL- NYCH A DOPLNKOVÝCH KORIDOROV "TEN-T"			km ²	počet	km/km ²	km/1000 obyv.
								[km]	[km]	[km]			km ²	počet	km/km ²	km/1000 obyv.
Gelnica					89,940	41,537	131,477				584	30 841	0,225	4,263		
Košice I				7,801	16,331	9,586	33,718	7,801	7,746	7,746	86	68 262	0,393	0,494		
Košice II				10,619	3,153	22,550	36,322	10,816			80	79 850	0,456	0,455		
Košice III				5,741		1,362	7,103	5,741	5,741	5,741	17	30 745	0,430	0,231		
Košice IV				12,487	6,592	4,517	23,596	12,487	9,885	9,885	60	57 236	0,393	0,412		
Košice-okolie	5,325			65,017	105,535	401,046	576,923	67,035	38,426	38,426	1 533	106 999	0,376	5,392		
Michalovce				48,874	114,942	222,815	386,631	27,806	27,806	27,806	1 019	109 121	0,380	3,543		
Rožňava				95,685	90,087	139,013	324,785	50,946			1 173	61 887	0,277	5,248		
Sobrance				21,402	29,493	128,966	179,861	21,402	21,402	21,402	538	23 776	0,334	7,565		
Spišská Nová Ves					91,439	120,778	212,217				587	93 516	0,361	2,269		
Trebišov				99,025	38,928	328,702	466,655	15,473	15,473	15,473	1 074	103 779	0,435	4,497		
KOŠICKÝ KRAJ SPOLU:	5,325	0,000	0,000	366,651	586,440	1 420,872	2 379,288	219,507	126,479	126,479	6 751	766 012	0,352	3,106		

ZÁKLADNÉ ÚDAJE O SIETI CESTNÝCH KOMUNIKÁCIÍ



ÚZEMNÉ ČLENENIE: SR/KRAJE - NITRIANSKY KRAJ

STAV SIETE CESTNÝCH KOMUNIKÁCIÍ K: 01.01.2005

OKRES	DIALNICE	DIALNIČNÉ PRIVÁDZAČE	RÝCHLOSTNÉ CESTY	CESTY I. TRIEDY	CESTY II. TRIEDY	CESTY III. TRIEDY	SPOLU	CESTY, KTORÉ SÚ SÚČASŤOU:			ROZLOHA	POČET OBYVATELOV	HUSTOTA CESTNEJ SIETE			
								"E" ŤAHOV	TRÁS "TEM"	MULTIMODÁL- NYCH A DOPLNKOVÝCH KORIDOROV "TEN-T"			km ²	počet	km/km ²	km/1000 obyv.
								[km]	[km]	[km]			km ²	počet	km/km ²	km/1000 obyv.
Komárno				86,445	80,950	222,787	390,182				1 100	108 556	0,355	3,594		
Levice				156,583	101,253	416,077	673,913	16,343	16,343	16,343	1 551	120 021	0,434	5,615		
Nitra			18,824	71,766	55,131	271,185	416,906	34,739			871	163 540	0,479	2,549		
Nové Zámky				111,393	142,356	251,976	505,725				1 347	149 594	0,376	3,381		
Šaľa				14,967	34,019	77,423	126,409				356	54 000	0,355	2,341		
Topoľčany				26,845	58,502	159,613	244,960				598	74 089	0,410	3,306		
Zlaté Moravce				27,721	28,012	141,964	197,697	27,721			521	43 622	0,379	4,532		
NITRIANSKY KRAJ SPOLU:	0,000	0,000	18,824	495,720	500,223	1 541,025	2 555,792	78,803	16,343	16,343	6 344	713 422	0,403	3,582		

ZÁKLADNÉ ÚDAJE O SIETI CESTNÝCH KOMUNIKÁCIÍ



ÚZEMNÉ ČLENENIE: SR/KRAJE - PREŠOVSKÝ KRAJ

STAV SIETE CESTNÝCH KOMUNIKÁCIÍ K: 01.01.2005

OKRES	DIALNICE	DIALNIČNÉ PRIVÁDZAČE	RÝCHLOSTNÉ CESTY	CESTY I. TRIEDY	CESTY II. TRIEDY	CESTY III. TRIEDY	SPOLU	CESTY, KTORÉ SÚ SÚČASŤOU:			ROZLOHA	POČET OBYVATELOV	HUSTOTA CESTNEJ SIETE			
								"E" ŤAHOV	TRÁS "TEM"	MULTIMODÁL- NYCH A DOPLNKOVÝCH KORIDOROV "TEN-T"			km ²	počet	km/km ²	km/1000 obyv.
								[km]	[km]	[km]			km ²	počet	km/km ²	km/1000 obyv.
Bardejov				43,670	33,077	268,469	345,216				937	75 793	0,369	4,555		
Humenné				20,126	49,149	147,032	216,307				755	64 845	0,287	3,336		
Kežmarok				30,606	56,495	123,285	210,386				839	63 231	0,251	3,327		
Levoča	4,730			38,922	12,959	118,052	174,663	36,326	36,326	36,326	357	31 880	0,489	5,479		
Medzilaborce					82,892	47,870	130,762				427	12 668	0,306	10,322		
Poprad				93,075	75,503	138,706	307,284	33,028	33,028	33,028	1 123	104 348	0,274	2,945		
Prešov	25,256	0,506		86,426	34,515	286,431	433,134	71,858	71,858	71,858	934	161 782	0,464	2,677		
Sabinov				26,723		145,325	172,048				483	54 067	0,356	3,182		
Snina				39,695	61,771	84,734	186,200				805	39 633	0,231	4,698		
Stará Ľubovňa				73,026	20,787	138,639	232,452				624	50 684	0,372	4,586		
Stropkov				22,134	32,117	109,098	163,349				389	21 027	0,420	7,769		
Svidník				68,681	8,754	153,490	230,925	53,43	53,43	53,43	550	33 506	0,420	6,892		
Vranov n./Topľou				80,466	55,666	155,107	291,239				769	76 504	0,379	3,807		
PREŠOVSKÝ KRAJ SPOLU:	29,986	0,506	0,000	623,550	523,685	1 916,238	3 093,965	194,642	194,642	194,642	8 993	789 968	0,344	3,917		

ZÁKLADNÉ ÚDAJE O SIETI CESTNÝCH KOMUNIKÁCIÍ



ÚZEMNÉ ČLENENIE: SR/KRAJE - TRENČIANSKY KRAJ

STAV SIETE CESTNÝCH KOMUNIKÁCIÍ K: 01.01.2005

OKRES	DIALNICE	DIALNIČNÉ PRIVÁDZAČE	RÝCHLOSTNÉ CESTY	CESTY I. TRIEDY	CESTY II. TRIEDY	CESTY III. TRIEDY	SPOLU	CESTY, KTORÉ SÚ SÚČASŤOU:			ROZLOHA	POČET OBYVATELOV	HUSTOTA CESTNEJ SIETE			
								"E" ŤAHOV	TRÁS "TEM"	MULTIMODÁL- NYCH A DOPLNKOVÝCH KORIDOROV "TEN-T"			km ²	počet	km/km ²	km/1000 obyv.
								[km]	[km]	[km]			km ²	počet	km/km ²	km/1000 obyv.
Bánovce nad Bebravou				17,571	10,677	153,189	181,437	17,571			462	38 640	0,393	4,696		
Ilava	15,872			20,009	28,621	82,199	146,701	15,872	15,872	15,872	358	62 042	0,409	2,365		
Myjava					59,673	171,170	230,843				327	29 243	0,705	7,894		
Nové Mesto n./Váhom	21,459	0,278		35,812	54,100	151,917	263,566	21,459	21,459	21,459	580	63 530	0,454	4,149		
Partizánske				20,735	40,544	59,978	121,257	2,893			301	48 005	0,403	2,526		
Považská Bystrica				16,456	35,885	121,667	174,008	16,456	16,456	16,456	463	65 150	0,376	2,671		
Prievidza				86,789	47,863	136,619	271,271	46,728			960	140 444	0,283	1,932		
Púchov	4,107		6,648	34,913	16,780	85,212	147,660	8,833	8,833	8,833	375	45 761	0,393	3,227		
Trenčín	25,625	2,175		69,257	55,408	175,821	328,286	58,927	38,571	25,625	675	112 767	0,486	2,911		
TRENČIANSKY KRAJ SPOLU:	67,063	2,453	6,648	301,542	349,551	1 137,772	1 865,029	188,739	101,191	88,245	4 502	605 582	0,414	3,080		

ZÁKLADNÉ ÚDAJE O SIETI CESTNÝCH KOMUNIKÁCIÍ



ÚZEMNÉ ČLENENIE: SR/KRAJE - TRNAVSKÝ KRAJ

STAV SIETE CESTNÝCH KOMUNIKÁCIÍ K: 01.01.2005

OKRES	DIALNICE	DIALNIČNÉ PRIVÁDZAČE	RÝCHLOSTNÉ CESTY	CESTY I. TRIEDY	CESTY II. TRIEDY	CESTY III. TRIEDY	SPOLU	CESTY, KTORÉ SÚ SÚČASŤOU:			ROZLOHA	POČET OBYVATELOV	HUSTOTA CESTNEJ SIETE			
								"E" ŤAHOV	TRÁS "TEM"	MULTIMODÁL- NYCH A DOPLNKOVÝCH KORIDOROV "TEN-T"			km ²	počet	km/km ²	km/1000 obyv.
								[km]	[km]	[km]			km ²	počet	km/km ²	km/1000 obyv.
Dunajská Streda				61,182	134,796	351,672	547,650	57,795			1 075	112 384	0,509	4,873		
Galanta			15,414	42,155	76,825	171,665	306,059	15,414			642	94 533	0,477	3,238		
Hlohovec	14,729			11,371	57,197	60,474	143,771	14,729	14,729	14,729	267	45 351	0,538	3,170		
Piešťany	19,692			17,266	72,545	53,282	162,785	19,692	19,692	19,692	381	63 928	0,427	2,546		
Senica	13,339			40,653	97,168	157,290	308,450	13,339	13,339	13,339	684	60 891	0,451	5,066		
Skalica	1,775			38,686	24,711	78,763	143,935	1,775	1,775	1,775	357	46 791	0,403	3,076		
Trnava	17,904		7,519	56,941	68,227	184,945	335,536	25,423	17,904	17,904	741	127 125	0,453	2,639		
TRNAVSKÝ KRAJ SPOLU:	67,439	0,000	22,933	268,254	531,469	1 058,091	1 948,186	148,167	67,439	67,439	4 148	551 003	0,470	3,536		

ZÁKLADNÉ ÚDAJE O SIETI CESTNÝCH KOMUNIKÁCIÍ



ÚZEMNÉ ČLENENIE: SR/KRAJE - ŽILINSKÝ KRAJ


STAV SIETE CESTNÝCH KOMUNIKÁCIÍ K: 01.01.2005


OKRES	DIALNICE	DIALNIČNÉ PRIVÁDZAČE	RÝCHLOSTNÉ CESTY	CESTY I. TRIEDY	CESTY II. TRIEDY	CESTY III. TRIEDY	SPOLU	CESTY, KTORÉ SÚ SÚČASŤOU:			ROZLOHA	POČET OBYVATELOV	HUSTOTA CESTNEJ SIETE			
								"E" ŤAHOV	TRÁS "TEM"	MULTIMODÁL- NYCH A DOPLNKOVÝCH KORIDOROV "TEN-T"			km ²	počet	km/km ²	km/1000 obyv.
								[km]	[km]	[km]			km ²	počet	km/km ²	km/1000 obyv.
Bytča				25,669	29,421	41,434	96,524	25,669	8,225	8,225	282	30 788	0,343	3,135		
Čadca				55,531	60,623	111,815	227,969	32,142	32,092	32,092	761	92 843	0,300	2,455		
Dolný Kubín				59,180	13,906	89,114	162,200	36,178	5,43	5,43	490	39 364	0,331	4,121		
Kysucké Nové Mesto				11,227		56,101	67,328	11,227	11,227	11,227	174	33 778	0,388	1,993		
Liptovský Mikuláš	42,695	0,783		72,405	62,148	174,381	352,412	45,886	45,886	45,886	1 323	73 984	0,266	4,763		
Martin				47,992	8,425	135,426	191,843	22,596	22,596	41,178	736	97 813	0,261	1,961		
Námestovo				38,976	30,010	95,005	163,991				691	56 053	0,237	2,926		
Ružomberok	3,056			60,125		92,465	155,646	60,151	51,99	28,129	647	59 420	0,241	2,619		
Turčianske Teplice				35,775	14,913	80,840	131,528			24,266	393	16 866	0,335	7,798		
Tvrdošín				21,795	42,610	55,155	119,560	21,795			479	35 062	0,250	3,410		
Žilina				79,402	46,751	185,104	311,257	37,905	37,905	38,417	815	156 361	0,382	1,991		
ŽILINSKÝ KRAJ SPOLU:	45,751	0,783	0,000	508,077	308,807	1 116,840	1 980,258	293,549	215,351	234,850	6 788	692 332	0,292	2,860		

SPOPLATNENÉ ÚSEKY CIEST SLOVENSKEJ REPUBLIKY



Legenda

 Spoplatnené úseky ciest



DĚŽKY ÚSEKOV SPOPLATNENÝCH CESTNÝCH KOMUNIKÁCIÍ NA ÚZEMÍ SR



STAV SIETE CESTNÝCH KOMUNIKÁCIÍ K: 01.02.2005

ČÍSLO CK	POPIS	DĚŽKA
		[km]
D1	od križ.s I/61, Bratislava-Ružinov-Trnávka po križ.s R6, I/61, Beluša, okr.Púchov;	221,257
	od križ.s I/18, Bešeňová, okr.Ružomberok po križ.s I/18, Važec, okr.Liptovský Mikuláš;	
	od križ.s I/18, Behárovce, okr.Levoča po križ.s I/18, Hendrichovce, okr.Prešov	
	od križ.s III/068010, okr.Prešov po križ.s I/68, Budimír, okr.Košice-okolie	
D2	od št.hranice CZ/SK, okr.Skalica po št.hranicu SK/H,okr.Bratislava V.	69,998
D4	od št.hranice A/SK, okr.Bratislava V. po križ.s D2, Jarovce, okr.Bratislava V.	2,766
DIAĽNICE SPOLU:		294,021
R1	od križ.s D1, I/51, okr.Trnava po križ.s I/51,I/64 Nitra;	64,75
	od križ.s I/65, I/76, Hronský Beňadik, okr.Žarnovica po križ.s III/065011A, Brehy, okr.Žarnovica;	
	od križ.s I/50, Budča, okr.Zvolen po križ.s I/66, I/69, Banská Bystrica-Kremnička, okr.Banská Bystrica	
R6	od križ.s I/49, Beluša, okr.Púchov po križ.s D1, I/6, Beluša, okr.Púchov	1,382
RÝCHLOSTNÉ CESTY SPOLU:		66,132
I/2	od križ.s II/590, Holíč, okr.Skalica po št.hranicu MR/SR	60,217
I/11	od št.hranice CZ/SK, okr. Čadca po križ.s I/11A, Čadca	0,423
I/13	od križ.s II/506, Medvedov, okr.Dunajská Streda po št.hranicu SK/H	1,104
I/18	od št.hranice CZ/SK, okr. Čadca po križ.s II/487, okr.Čadca;	70,944
	od križ.s III/018097, Bešeňová, okr.Ružomberok po križ.s III/018152, Poprad;	
	od križ.s D1, Behárovce, okr. Levoča po križ.s D1, Hendrichovce, okr.Prešov	
I/49	od št.hranice CZ/SK, okr.Púchov po križ.s III/049011, Lysá p.Makytou, okr.Púchov	0,503
I/50	od št.hranice CZ/SK, okr.Trenčín po križ.s III/050265, Liešna, okr.Trenčín;	10,737
	od križ.s I/64, Nováky, okr.Prievidza po križ.s I/64, Prievidza;	
	od križ.s III/050099, Vyšné Nemecké, okr. Sobrance po colný priestor hr.prechodu Vyšné Nemecké	
I/51	od št.hranice CZ/SK, okr.Skalica po križ.s I/2, Holíč, okr.Skalica	1,485
I/54	od št.hranice CZ/SK, okr.Nové Mesto n.V. po koniec colného priestoru hr.prechodu Mor.Lieskové	0,058
I/59	od križ.s III/059007, Liptovská Osada, okr.Ružomberok po križ.s III/059012, okr.Ružomberok;	37,18
	od križ.s III/059044, Trstená, okr.Tvrdošín po colný priestor hr.prechodu Trstená	
I/61	od križ.s D1, Bratislava-Ružinov-Trnávka po križ.s III/061047, Ladce, okr.Ilava	77,558
I/63	od križ.s III/063059, Bratislava-Podunajské Biskupice, okr.Bratislava II po križ.s I/64, okr.Komárno	61,144
I/64	od križ.s I/63, okr.Komárno po križ.s III/064019, Nové Zámky	16,069
I/66	od colného priestoru hr.prechodu Šahy po križ.s III/510008, Šahy, okr.Levice	0,167
I/67	od colného priestoru hr.prechodu Kráľ po križ.s III/067001, Štrkovec, okr.Rimavská Sobota;	3,55
	od križ.s III/067029, Tatranská Javorina, okr.Poprad po colný priestor hr.prechodu Tatranská Javorina	
I/68	od križ.s III/541012, Mníšek nad Popradom, okr.Stará Ľubovňa po križ.s III/541014, Kremná, okr.Stará Ľubovňa;	17,54
	od križ.s III/068010, Prešov-Solivar, okr.Prešov po križ.s D1, Budimír, okr.Košice-okolie	
I/69	od križ.s I/66A, Kováčová, okr.Zvolen po križ.s R1, I/66, Banská Bystrica-Kremnička, okr.Banská Bystrica	10,553
I/71	od križ.s III/071010, Šiatorská Bukovina, okr.Lučenec po št.hranicu SK/H	0,878
I/73	od križ.s III/556030, Krajná Poľana, okr.Svidník po colný priestor hr.prechodu Vyšný Komárnik	1,555
I/77	od križ.s III/544002, Čirč, okr.Stará Ľubovňa po križ.s III/544011, Obručné, okr.Stará Ľubovňa	1,52
I/79	od križ.s III/553014, Malá Trňa, okr.Trebišov po križ.s III/553042, Slovenské Nové Mesto, okr.Trebišov	3,927
CESTY I.TRIEDY SPOLU:		377,112
SPOLU SR:		737,265

DĚŽKY ÚSEKOV SPOPLATNENÝCH CESTNÝCH KOMUNIKÁCIÍ NA ÚZEMÍ SR



ÚZEMNÉ ČLENENIE: KRAJ/OKRES

STAV SIETE CESTNÝCH KOMUNIKÁCIÍ K: 01.01.2005

KRAJ	OKRES	DIALNICE	RÝCHLOSTNÉ CESTY	CESTY I. TRIEDY	SPOLU
		[km]	[km]	[km]	[km]
BANSKOBYSTRICKÝ KRAJ	Banská Bystrica		6,018	22,647	28,665
	Lučenec			0,878	0,878
	Rimavská Sobota			1,102	1,102
	Zvolen		9,642	4,454	14,096
	Žarnovica		8,013		8,013
BANSKOBYSTRICKÝ KRAJ SPOLU:			23,673	29,081	52,754
BRATISLAVSKÝ KRAJ	Bratislava II			1,522	1,522
	Bratislava III	1,482			1,482
	Bratislava IV	5,271		2,977	8,248
	Bratislava V	17,804		5,835	23,639
	Malacky	34,575		25,449	60,024
	Senec	22,424		22,835	45,259
BRATISLAVSKÝ KRAJ SPOLU:		81,556		58,618	140,174
KOŠICKÝ KRAJ	Košice-okolie	5,325		1,699	7,024
	Sobrance			2,023	2,023
	Trebišov			3,927	3,927
KOŠICKÝ KRAJ SPOLU:		5,325		7,649	12,974
NITRIANSKY KRAJ	Komárno			37,597	37,597
	Levice			0,167	0,167
	Nitra		18,634		18,634
	Nové Zámky			1,322	1,322
NITRIANSKY KRAJ SPOLU:			18,634	39,086	57,72
PREŠOVSKÝ KRAJ	Levoča	4,664		7,172	11,836
	Poprad			15,97	15,97
	Prešov	25,256		17,875	43,131
	Stará Ľubovňa			6,233	6,233
	Svidník			1,555	1,555
PREŠOVSKÝ KRAJ SPOLU:		29,92		48,805	78,725
TRENČIANSKY KRAJ	Ilava	15,872		5,207	21,079
	Nové Mesto n./Váhom	21,459		11,585	33,044
	Prievidza			7,418	7,418
	Púchov	3,105	1,382	0,503	4,99
	Trenčín	25,587		14,686	40,273
TRENČIANSKY KRAJ SPOLU:		66,023	1,382	39,399	106,804
TRNAVSKÝ KRAJ	Dunajská Streda			33,593	33,593
	Galanta		15,294		15,294
	Hlohovec	14,729		7,362	22,091
	Piešťany	19,692		9,014	28,706
	Senica	13,339		11,03	24,369
	Skalica	1,775		16,411	18,186
	Trnava	17,904	7,149	12,506	37,559
TRNAVSKÝ KRAJ SPOLU:		67,439	22,443	89,916	179,798
ŽILINSKÝ KRAJ	Čadca			2,381	2,381
	Liptovský Mikuláš	42,044		39,177	81,221
	Ružomberok	1,714		18,263	19,977
	Tvrdošín			4,737	4,737
ŽILINSKÝ KRAJ SPOLU:		43,758		64,558	108,316
SPOLU SR:		294,021	66,132	377,112	737,265

ŠTVORPRUHOVÉ SMEROVO ROZDELENÉ CESTNÉ KOMUNIKÁCIE



ÚZEMNÉ ČLENENIE: SR/KRAJ/OKRES

STAV SIETE CESTNÝCH KOMUNIKÁCIÍ K: 01.01.2005

KRAJ	OKRES	DĹŽKA SMEROVO ROZDELENÝCH ÚSEKOV PODĽA TRIEDY CESTY										SPOLU [km]	
		FYZICKÝ DELENÉ					OPTICKÝ DELENÉ						
		DIAĽNICE [km]	DIAĽNIČNÉ PRIVÁDZAČE [km]	RYCHLOSTNÉ CESTY [km]	CESTY I. TRIEDY [km]	CESTY II. TRIEDY [km]	CESTY III. TRIEDY [km]	SPOLU [km]	CESTY I. TRIEDY [km]	CESTY II. TRIEDY [km]	CESTY III. TRIEDY [km]		SPOLU [km]
BANSKOBYSTRICKÝ KRAJ	Banská Bystrica			6,855	5,503		1,621	13,979	7,975		1,998	9,973	23,952
	Banská Štiavnica									0,125		0,125	0,125
	Detva									0,045		0,045	0,045
	Krupina								0,149			0,149	0,149
	Lučenec				0,306			0,306	1,297			1,297	1,603
	Revúca						0,094	0,094		1,464		1,464	1,558
	Rímovská Sobota					0,741		0,741			0,127	0,127	0,868
	Veľký Krtíš									0,272		0,272	0,272
	Zvolen			9,79	13,703		2,061	25,554					25,554
Žarnovica			12,926				12,926					12,926	
Žiar n./Hronom				9,724		0,33	10,054					10,054	
BANSKOBYSTRICKÝ KRAJ SPOLU:				29,571	29,236	0,741	4,106	63,654	9,421	1,906	2,125	13,452	77,106
BRATISLAVSKÝ KRAJ	Bratislava I				0,443	2,053		2,496	0,4	1,733		2,133	4,629
	Bratislava II	9,916	0,533		8,876	1,211		20,536	3,999			3,999	24,535
	Bratislava III	1,482				7,514		8,996		2,888		2,888	11,884
	Bratislava IV	10,415			0,469			10,884	1,937			1,937	12,821
	Bratislava V	21,759			5,435			27,194	2,74			2,74	29,934
	Malacky	34,575						34,575					34,575
	Pezinok					4,122		4,122		3,102		3,102	7,224
	Senec	22,424						22,424	0,065			0,065	22,489
BRATISLAVSKÝ KRAJ SPOLU:		100,571	0,533		15,223	14,9		131,227	9,141	7,723		16,864	148,091
KOŠICKÝ KRAJ	Košice I				7,23			7,23	0,091	2,566		2,657	9,887
	Košice II				8,482			8,482					8,482
	Košice IV				5,872		0,245	6,117	2,527			2,527	8,644
	Košice-okolie	5,325			0,453		0,2	5,978					5,978
	Michalovce					12,056		12,056	5,078	0,315		5,393	17,449
	Rožňava					0,688		0,688	0,11	0,095		0,205	0,893
	Sobrance				0,257			0,257					0,257
	Spišská Nová Ves						0,695	0,695		1,569		1,569	2,264
Trebišov				2,099		1,665	3,764	0,447			0,447	4,211	
KOŠICKÝ KRAJ SPOLU:		5,325			24,393	12,744	2,805	45,267	8,253	4,545		12,798	58,065
NITRIANSKY KRAJ	Komárno				0,278			0,278	4,944			4,944	5,222
	Levice				0,236			0,236	1,928	1,277		3,205	3,441
	Nitra			18,824	2,72			21,544	4,259			4,259	25,803
	Nové Zámky				0,83			0,83	1,941		0,015	1,956	2,786
	Topoľčany									2,102		2,102	2,102

ŠTVORPRUHOVÉ SMEROVO ROZDELENÉ CESTNÉ KOMUNIKÁCIE



ÚZEMNÉ ČLENENIE: SR/KRAJ/OKRES

STAV SIETE CESTNÝCH KOMUNIKÁCIÍ K: 01.01.2005

KRAJ	OKRES	DĹŽKA SMEROVO ROZDELENÝCH ÚSEKOV PODĽA TRIEDY CESTY											
		FYZICKÝ DELENÉ						OPTICKÝ DELENÉ				SPOLU [km]	
		DIAĽNICE [km]	DIAĽNIČNÉ PRIVÁDZAČE [km]	RÝCHLOSTNÉ CESTY [km]	CESTY I. TRIEDY [km]	CESTY II. TRIEDY [km]	CESTY III. TRIEDY [km]	SPOLU [km]	CESTY I. TRIEDY [km]	CESTY II. TRIEDY [km]	CESTY III. TRIEDY [km]		SPOLU [km]
NITRIANSKY KRAJ	Zlaté Moravce								2,238			2,238	2,238
NITRIANSKY KRAJ SPOLU:				18,824	4,064			22,888	13,072	5,617	0,015	18,704	41,592
PREŠOVSKÝ KRAJ	Bardejov				1,1			1,1	1,575			1,575	2,675
	Humenné				0,284			0,284	0,972			0,972	1,256
	Poprad				0,768			0,768	1,282		0,279	1,561	2,329
	Prešov	21,963			1,839		4,745	28,547	9,022		0,71	9,732	38,279
	Sabinov				0,475			0,475					0,475
	Stará Ľubovňa								0,105			0,105	0,105
	Svidník							4,587				4,587	4,587
PREŠOVSKÝ KRAJ SPOLU:		21,963			4,466		4,745	31,174	15,968	1,575	0,989	18,532	49,706
TRENČIANSKY KRAJ	Ilava	15,872					0,908	16,78					16,78
	Myjava								0,29			0,29	0,29
	Nové Mesto n./Váhom	21,459						21,459					21,459
	Partizánske								1,747			1,747	1,747
	Považská Bystrica					0,703		0,703	1,982	0,1		2,082	2,785
	Prievidza				8,052			8,052	2,474			2,474	10,526
	Púchov	4,107						4,107					4,107
	Trenčín	25,625			0,136			25,761	2,617	2,426		5,043	30,804
TRENČIANSKY KRAJ SPOLU:		67,063			8,188	0,703	0,908	76,862	8,82	2,816		11,636	88,498
TRNAVSKÝ KRAJ	Dunajská Streda					0,333		0,333	0,654			0,654	0,987
	Galanta			15,414				15,414	0,74			0,74	16,154
	Hlohovec	14,729				0,239		14,968	0,085			0,085	15,053
	Piešťany	19,692				0,331		20,023	0,12			0,12	20,143
	Senica	13,339						13,339					13,339
	Skalica	1,775						1,775	0,057			0,057	1,832
	Trnava	17,904		7,149	4,554			29,607	0,066	1,819		1,885	31,492
TRNAVSKÝ KRAJ SPOLU:		67,439		22,563	4,554	0,903		95,459	0,806	2,735		3,541	99
ŽILINSKÝ KRAJ	Čadca								0,289			0,289	0,289
	Dolný Kubín								0,727			0,727	0,727
	Liptovský Mikuláš	42,695			1,535	0,836		45,066	2,32	0,093		2,413	47,479
	Martin				8,662			8,662	2,15			2,15	10,812
	Ružomberok	2,674			0,877			3,551	1,413			1,413	4,964
		Žilina				8,761	0,758		9,519	2,911			2,911
ŽILINSKÝ KRAJ SPOLU:		45,369			19,835	1,594		66,798	9,81	0,093		9,903	76,701
SPOLU SR:		307,73	0,533	70,958	109,959	31,585	12,564	533,329	75,291	27,01	3,129	105,43	638,759

VOZOVKY NA DIAĽNICIACH



ÚZEMNÉ ČLENENIE: SR/KRAJ/OKRES

STAV SIETE CESTNÝCH KOMUNIKÁCIÍ K: 01.01.2005

KRAJ	OKRES	PLOCHY VOZOVIEK A KOREKCIÍ PODĽA DRUHU KRYTU					
		BETÓNOVÝ	BITÚMENOVÁ	DLÁŽDENÝ	DREVENÝ	ŠTRKOVANÝ	PLOCHA SPOLU
		m ²	m ²	m ²	m ²	m ²	m ²
BANSKOBYSTRICKÝ KRAJ	Banská Bystrica						0
	Banská Štiavnica						0
	Brezno						0
	Detva						0
	Krupina						0
	Lučenec						0
	Poltár						0
	Revúca						0
	Rimavská Sobota						0
	Veľký Krtíš						0
	Zvolen						0
	Žarnovica						0
	Žiar n./Hronom						0
BANSKOBYSTRICKÝ KRAJ SPOLU:		0	0	0	0	0	0
BRATISLAVSKÝ KRAJ	Bratislava I						0
	Bratislava II		285 886				285 886
	Bratislava III		39 415				39 415
	Bratislava IV		243 118				243 118
	Bratislava V	34 656	512 789				547 445
	Malacky		797 924				797 924
	Pezinok						0
Senec		514 666				514 666	
BRATISLAVSKÝ KRAJ SPOLU:		34 656	2 393 798	0,00	0,00	0	2 428 454
KOŠICKÝ KRAJ	Gelnica						0
	Košice I						0
	Košice II						0
	Košice III						0
	Košice IV						0
	Košice-okolie		120 170				120 170
	Michalovce						0
	Rožňava						0
	Sobrance						0
	Spišská Nová Ves						0
Trebišov						0	
KOŠICKÝ KRAJ SPOLU:		0	120 170	0	0	0	120 170
NITRIANSKY KRAJ	Komárno						0
	Levice						0
	Nitra						0
	Nové Zámky						0
	Šaľa						0
	Topoľčany						0
	Zlaté Moravce						0
NITRIANSKY KRAJ SPOLU:		0	0	0	0	0	0

VOZOVKY NA DIAĽNICIACH



ÚZEMNÉ ČLENENIE: SR/KRAJ/OKRES

STAV SIETE CESTNÝCH KOMUNIKÁCIÍ K: 01.01.2005

KRAJ	OKRES	PLOCHY VOZOVIEK A KOREKCIÍ PODĽA DRUHU KRYTU					
		BETÓNOVÝ	BITÚMENOVÁ	DLÁŽDENÝ	DREVENÝ	ŠTRKOVANÝ	PLOCHA SPOLU
		m ²	m ²	m ²	m ²	m ²	m ²
PREŠOVSKÝ KRAJ	Bardejov						0
	Humenné						0
	Kežmarok						0
	Levoča	16 181	31 748				47 928
	Medzilaborce						0
	Poprad						0
	Prešov	22 158	519 045				541 203
	Sabinov						0
	Snina						0
	Stará Ľubovňa						0
	Stropkov						0
	Svidník						0
Vranov n./Topľou						0	
PREŠOVSKÝ KRAJ SPOLU:		38 339	550 793	0	0	0	589 132
TRENČIANSKY KRAJ	Bánovce nad Bebravou						0
	Ilava		380 463				380 463
	Myjava						0
	Nové Mesto n./Váhom		527 525				527 525
	Partizánske						0
	Považská Bystrica						0
	Prievidza						0
	Púchov		90 015				90 015
Trenčín		612 236				612 236	
TRENČIANSKY KRAJ SPOLU:		0	1 610 238	0	0	0	1 610 238
TRNAVSKÝ KRAJ	Dunajská Streda						0
	Galanta						0
	Hlohovec		353 703				353 703
	Piešťany		453 733				453 733
	Senica		305 108				305 108
	Skalica	9 362	34 943				44 305
Trnava		421 219				421 219	
TRNAVSKÝ KRAJ SPOLU:		9 362	1 568 707	0	0	0	1 578 068
ŽILINSKÝ KRAJ	Bytča						0
	Čadca						0
	Dolný Kubín						0
	Kysucké Nové Mesto						0
	Liptovský Mikuláš		993 294				993 294
	Martin						0
	Námestovo						0
	Ružomberok		75 101				75 101
	Turčianske Teplice						0
	Tvrdošín						0
Žilina						0	
ŽILINSKÝ KRAJ SPOLU:		0	1 068 396	0	0	0	1 068 396
SPOLU SR:		82 356	7 312 101	0	0	0	7 394 458

VOZOVKY NA DIAĽNIČNÝCH PRIVÁDZAČOCH



ÚZEMNÉ ČLENENIE: SR/KRAJ/OKRES

STAV SIETE CESTNÝCH KOMUNIKÁCIÍ K: 01.01.2005

KRAJ	OKRES	PLOCHY VOZOVIEK A KOREKCIÍ PODĽA DRUHU KRYTU					
		BETÓNOVÝ	BITÚMENOVÁ	DLÁŽDENÝ	DREVENÝ	ŠTRKOVANÝ	PLOCHA SPOLU
		m ²	m ²	m ²	m ²	m ²	m ²
BANSKOBYSTRICKÝ KRAJ	Banská Bystrica						0
	Banská Štiavnica						0
	Brezno						0
	Detva						0
	Krupina						0
	Lučenec						0
	Poltár						0
	Revúca						0
	Rimavská Sobota						0
	Veľký Krtíš						0
	Zvolen						0
	Žarnovica						0
	Žiar n./Hronom						0
BANSKOBYSTRICKÝ KRAJ SPOLU:		0	0	0	0	0	0
BRATISLAVSKÝ KRAJ	Bratislava I						0
	Bratislava II		7 230				7 230
	Bratislava III						0
	Bratislava IV						0
	Bratislava V		27 132				27 132
	Malacky		1 644				1 644
	Pezinok						0
Senec						0	
BRATISLAVSKÝ KRAJ SPOLU:		0	36 005	0,00	0,00	0	36 005
KOŠICKÝ KRAJ	Gelnica						0
	Košice I						0
	Košice II						0
	Košice III						0
	Košice IV						0
	Košice-okolie						0
	Michalovce						0
	Rožňava						0
	Sobrance						0
	Spišská Nová Ves						0
Trebišov						0	
KOŠICKÝ KRAJ SPOLU:		0	0	0	0	0	0
NITRIANSKY KRAJ	Komárno						0
	Levice						0
	Nitra						0
	Nové Zámky						0
	Šaľa						0
	Topoľčany						0
	Zlaté Moravce						0
NITRIANSKY KRAJ SPOLU:		0	0	0	0	0	0

VOZOVKY NA DIAĽNIČNÝCH PRIVÁDZAČOCH



ÚZEMNÉ ČLENENIE: SR/KRAJ/OKRES

STAV SIETE CESTNÝCH KOMUNIKÁCIÍ K: 01.01.2005

KRAJ	OKRES	PLOCHY VOZOVIEK A KOREKCIÍ PODĽA DRUHU KRYTU					
		BETÓNOVÝ	BITÚMENOVÁ	DLÁŽDENÝ	DREVENÝ	ŠTRKOVANÝ	PLOCHA SPOLU
		m ²	m ²	m ²	m ²	m ²	m ²
PREŠOVSKÝ KRAJ	Bardejov						0
	Humenné						0
	Kežmarok						0
	Levoča						0
	Medzilaborce						0
	Poprad						0
	Prešov		11 458				11 458
	Sabinov						0
	Snina						0
	Stará Ľubovňa						0
	Stropkov						0
	Svidník						0
	Vranov n./Topľou						0
PREŠOVSKÝ KRAJ SPOLU:		0	11 458	0	0	0	11 458
TRENČIANSKY KRAJ	Bánovce nad Bebravou						0
	Ilava						0
	Myjava						0
	Nové Mesto n./Váhom		6 576				6 576
	Partizánske						0
	Považská Bystrica						0
	Prievidza						0
	Púchov						0
	Trenčín		34 415				34 415
TRENČIANSKY KRAJ SPOLU:		0	40 990	0	0	0	40 990
TRNAVSKÝ KRAJ	Dunajská Streda						0
	Galanta						0
	Hlohovec						0
	Piešťany						0
	Senica						0
	Skalica						0
	Trnava						0
TRNAVSKÝ KRAJ SPOLU:		0	0	0	0	0	0
ŽILINSKÝ KRAJ	Bytča						0
	Čadca						0
	Dolný Kubín						0
	Kysucké Nové Mesto						0
	Liptovský Mikuláš		12 214				12 214
	Martin						0
	Námestovo						0
	Ružomberok						0
	Turčianske Teplice						0
	Tvrdošín						0
Žilina						0	
ŽILINSKÝ KRAJ SPOLU:		0	12 214	0	0	0	12 214
SPOLU SR:		0	100 668	0	0	0	100 668

VOZOVKY NA RÝCHLOSTNÝCH CESTÁCH



ÚZEMNÉ ČLENENIE: SR/KRAJ/OKRES

STAV SIETE CESTNÝCH KOMUNIKÁCIÍ K: 01.01.2005

KRAJ	OKRES	PLOCHY VOZOVIEK A KOREKCIÍ PODĽA DRUHU KRYTU					
		BETÓNOVÝ	BITÚMENOVÁ	DLÁŽDENÝ	DREVENÝ	ŠTRKOVANÝ	PLOCHA SPOLU
		m ²	m ²	m ²	m ²	m ²	m ²
BANSKOBYSTRICKÝ KRAJ	Banská Bystrica		130 482				130 482
	Banská Štiavnica						0
	Brezno						0
	Detva						0
	Krupina						0
	Lučenec						0
	Poltár						0
	Revúca						0
	Rimavská Sobota						0
	Veľký Krtíš						0
	Zvolen		205 320				205 320
	Žarnovica		259 953				259 953
	Žiar n./Hronom						0
BANSKOBYSTRICKÝ KRAJ SPOLU:		0	595 754	0	0	0	595 754
BRATISLAVSKÝ KRAJ	Bratislava I						0
	Bratislava II						0
	Bratislava III						0
	Bratislava IV						0
	Bratislava V						0
	Malacky						0
	Pezinok						0
	Senec						0
BRATISLAVSKÝ KRAJ SPOLU:		0	0	0,00	0,00	0	0
KOŠICKÝ KRAJ	Gelnica						0
	Košice I						0
	Košice II						0
	Košice III						0
	Košice IV						0
	Košice-okolie						0
	Michalovce						0
	Rožňava						0
	Sobrance						0
	Spišská Nová Ves						0
Trebišov						0	
KOŠICKÝ KRAJ SPOLU:		0	0	0	0	0	0
NITRIANSKY KRAJ	Komárno						0
	Levice						0
	Nitra		390 135				390 135
	Nové Zámky						0
	Šaľa						0
	Topoľčany						0
	Zlaté Moravce						0
NITRIANSKY KRAJ SPOLU:		0	390 135	0	0	0	390 135

VOZOVKY NA RÝCHLOSTNÝCH CESTÁCH



ÚZEMNÉ ČLENENIE: SR/KRAJ/OKRES

STAV SIETE CESTNÝCH KOMUNIKÁCIÍ K: 01.01.2005

KRAJ	OKRES	PLOCHY VOZOVIEK A KOREKCIÍ PODĽA DRUHU KRYTU					
		BETÓNOVÝ	BITÚMENOVÁ	DLÁŽDENÝ	DREVENÝ	ŠTRKOVANÝ	PLOCHA SPOLU
		m ²	m ²	m ²	m ²	m ²	m ²
PREŠOVSKÝ KRAJ	Bardejov						0
	Humenné						0
	Kežmarok						0
	Levoča						0
	Medzilaborce						0
	Poprad						0
	Prešov						0
	Sabinov						0
	Snina						0
	Stará Ľubovňa						0
	Stropkov						0
	Svidník						0
	Vranov n./Topľou						0
PREŠOVSKÝ KRAJ SPOLU:		0	0	0	0	0	0
TRENČIANSKY KRAJ	Bánovce nad Bebravou						0
	Ilava						0
	Myjava						0
	Nové Mesto n./Váhom						0
	Partizánske						0
	Považská Bystrica						0
	Prievidza						0
	Púchov		85 336				85 336
	Trenčín						0
TRENČIANSKY KRAJ SPOLU:		0	85 336	0	0	0	85 336
TRNAVSKÝ KRAJ	Dunajská Streda						0
	Galanta		339 640				339 640
	Hlohovec						0
	Piešťany						0
	Senica						0
	Skalica						0
	Trnava		158 151				158 151
TRNAVSKÝ KRAJ SPOLU:		0	497 790	0	0	0	497 790
ŽILINSKÝ KRAJ	Bytča						0
	Čadca						0
	Dolný Kubín						0
	Kysucké Nové Mesto						0
	Liptovský Mikuláš						0
	Martin						0
	Námestovo						0
	Ružomberok						0
	Turčianske Teplice						0
	Tvrdošín						0
	Žilina						0
ŽILINSKÝ KRAJ SPOLU:		0	0	0	0	0	0
SPOLU SR:		0	1 569 016	0	0	0	1 569 016

VOZOVKY NA CESTÁCH I. TRIEDY



ÚZEMNÉ ČLENENIE: SR/KRAJ/OKRES

STAV SIETE CESTNÝCH KOMUNIKÁCIÍ K: 01.01.2005

KRAJ	OKRES	PLOCHY VOZOVIEK A KOREKCIÍ PODĽA DRUHU KRYTU					
		BETÓNOVÁ	BITÚMENOVÁ	DLÁŽDENÁ	DREVENÝ	ŠTRKOVÁ	PLOCHA SPOLU
		m ²	m ²	m ²	m ²	m ²	m ²
BANSKOBYSTRICKÝ KRAJ	Banská Bystrica		847 827				847 827
	Banská Štiavnica						0
	Brezno	30	803 997			455	804 482
	Detva		182 593				182 593
	Krupina		431 107				431 107
	Lučenec		738 762			35	738 797
	Poltár						0
	Revúca		110 645				110 645
	Rimavská Sobota		409 767			60	409 827
	Veľký Krtíš	1 605	326 825			428	328 858
	Zvolen		716 815			233	717 047
	Žarnovica		235 534				235 534
	Žiar n./Hronom		645 460				645 460
BANSKOBYSTRICKÝ KRAJ SPOLU:		1 635	5 449 332	0	0	1 210	5 452 177
BRATISLAVSKÝ KRAJ	Bratislava I		16 059				16 059
	Bratislava II		354 772				354 772
	Bratislava III						0
	Bratislava IV		141 298				141 298
	Bratislava V	3 384	341 041				344 425
	Malacky		305 751				305 751
	Pezinok						0
	Senec	55 616	420 182				475 798
BRATISLAVSKÝ KRAJ SPOLU:		59 000	1 579 103	0	0	0	1 638 102
KOŠICKÝ KRAJ	Gelnica						0
	Košice I		191 465				191 465
	Košice II		228 400				228 400
	Košice III		64 486				64 486
	Košice IV		201 485				201 485
	Košice-okolie		698 963				698 963
	Michalovce		476 194				476 194
	Rožňava		942 139				942 139
	Sobrance		198 537				198 537
	Spišská Nová Ves						0
Trebišov		881 961				881 961	
KOŠICKÝ KRAJ SPOLU:		0	3 883 629	0	0	0	3 883 629
NITRIANSKY KRAJ	Komárno		844 735				844 735
	Levice		1 300 217				1 300 217
	Nitra		707 485	144			707 629
	Nové Zámky	1 674	945 530				947 204
	Šaľa		142 536				142 536
	Topoľčany		253 521				253 521
	Zlaté Moravce		301 219				301 219
NITRIANSKY KRAJ SPOLU:		1 674	4 495 243	144	0	0	4 497 061

VOZOVKY NA CESTÁCH I. TRIEDY



ÚZEMNÉ ČLENENIE: SR/KRAJ/OKRES

STAV SIETE CESTNÝCH KOMUNIKÁCIÍ K: 01.01.2005

KRAJ	OKRES	PLOCHY VOZOVIEK A KOREKCIÍ PODĽA DRUHU KRYTU					
		BETÓNOVÁ	BITÚMENOVÁ	DLÁŽDENÁ	DREVENÝ	ŠTRKOVÁ	PLOCHA SPOLU
		m ²	m ²	m ²	m ²	m ²	m ²
PREŠOVSKÝ KRAJ	Bardejov		373 019				373 019
	Humenné		190 157				190 157
	Kežmarok		249 540				249 540
	Levoča		405 595				405 595
	Medzilaborce						0
	Poprad		842 506			480	842 986
	Prešov		944 228			195	944 423
	Sabinov		228 570				228 570
	Snina		316 416				316 416
	Stará Ľubovňa		620 063				620 063
	Stropkov		181 541				181 541
	Svidník	4 950	611 576			512	617 039
	Vranov n./Topľou		702 318				702 318
PREŠOVSKÝ KRAJ SPOLU:		4 950	5 665 528	0	0	1 187	5 671 665
TRENČIANSKY KRAJ	Bánovce nad Bebravou		139 897			303	140 200
	Ilava		209 168				209 168
	Myjava						0
	Nové Mesto n./Váhom	9 098	317 341				326 439
	Partizánske		190 788				190 788
	Považská Bystrica		180 503			75	180 578
	Prievidza		924 525				924 525
	Púchov	6 792	306 768				313 560
Trenčín	79 718	600 727				680 445	
TRENČIANSKY KRAJ SPOLU:		95 608	2 869 716	0	0	378	2 965 702
TRNAVSKÝ KRAJ	Dunajská Streda	66 901	571 109				638 010
	Galanta	173 268	268 261				441 529
	Hlohovec		107 828				107 828
	Piešťany		168 820				168 820
	Senica	120	334 883	10 166			345 169
	Skalica		358 489				358 489
	Trnava		615 606				615 606
TRNAVSKÝ KRAJ SPOLU:	240 289	2 424 995	10 166	0	0	2 675 450	
ŽILINSKÝ KRAJ	Bytča	43 208	202 541				245 748
	Čadca	5 580	490 908			315	496 803
	Dolný Kubín		522 774			275	523 049
	Kysucké Nové Mesto		128 591			420	129 011
	Liptovský Mikuláš		699 541				699 541
	Martin	69 425	576 130				645 556
	Námestovo		306 001				306 001
	Ružomberok	1 307	627 312				628 618
	Turčianske Teplice	70 800	256 132				326 932
	Tvrdošín		197 473			748	198 220
Žilina		908 213	276		678	909 166	
ŽILINSKÝ KRAJ SPOLU:	190 319	4 915 616	276	0	2 435	5 108 646	
CELKOM SR:		593 475	31 283 161	10 586	0	5 210	31 892 432

VOZOVKY NA CESTÁCH II. TRIEDY



ÚZEMNÉ ČLENENIE: SR/KRAJ/OKRES

STAV SIETE CESTNÝCH KOMUNIKÁCIÍ K: 01.01.2005

KRAJ	OKRES	PLOCHY VOZOVIEK A KOREKCIÍ PODĽA DRUHU KRYTU					
		BETÓNOVÁ	BITÚMENOVÁ	DLÁŽDENÁ	DREVENÝ	ŠTRKOVÁ	PLOCHA SPOLU
		m ²	m ²	m ²	m ²	m ²	m ²
BANSKOBYSTRICKÝ KRAJ	Banská Bystrica		183 948				183 948
	Banská Štiavnica		378 669			143	378 811
	Brezno		426 820				426 820
	Detva		560 349			230	560 579
	Krupina		210 574			43	210 617
	Lučenec	200	293 667			154	294 020
	Poltár		345 768	131		169	346 068
	Revúca		643 832				643 832
	Rimavská Sobota	140	969 898			790	970 828
	Veľký Krtíš		743 001			30	743 031
	Zvolen		168 806				168 806
	Žarnovica		201 936				201 936
Žiar n./Hronom		66 259		1 193		90	67 542
BANSKOBYSTRICKÝ KRAJ SPOLU:		340	5 193 528	1 323	0	1 648	5 196 839
BRATISLAVSKÝ KRAJ	Bratislava I		77 230				77 230
	Bratislava II		84 348				84 348
	Bratislava III		161 902				161 902
	Bratislava IV		85 385				85 385
	Bratislava V						0
	Malacky	1 795	682 792				684 588
	Pezinok		560 983				560 983
	Senec		253 851				253 851
BRATISLAVSKÝ KRAJ SPOLU:		1 795	1 906 491	0	0	0	1 908 286
KOŠICKÝ KRAJ	Gelnica	65	618 121			396	618 582
	Košice I		167 979				167 979
	Košice II		22 481				22 481
	Košice III						0
	Košice IV		63 508				63 508
	Košice-okolie		736 415			66	736 481
	Michalovce	456	1 001 099			4 604	1 006 158
	Rožňava		609 935			104	610 039
	Sobrance		202 800				202 800
	Spišská Nová Ves		676 967				676 967
Trebišov		326 813				326 813	
KOŠICKÝ KRAJ SPOLU:		521	4 426 116	0	0	5 170	4 431 807
NITRIANSKY KRAJ	Komárno		578 003				578 003
	Levice		765 534				765 534
	Nitra		412 206				412 206
	Nové Zámky		1 025 890				1 025 890
	Šaľa		252 195				252 195
	Topoľčany	50	443 562				443 612
	Zlaté Moravce		205 663	26 883			232 546
NITRIANSKY KRAJ SPOLU:		50	3 683 054	26 883	0	0	3 709 986

VOZOVKY NA CESTÁCH II. TRIEDY



ÚZEMNÉ ČLENENIE: SR/KRAJ/OKRES

STAV SIETE CESTNÝCH KOMUNIKÁCIÍ K: 01.01.2005

KRAJ	OKRES	PLOCHY VOZOVIEK A KOREKCIÍ PODĽA DRUHU KRYTU					
		BETÓNOVÁ	BITÚMENOVÁ	DLÁŽDENÁ	DREVENÝ	ŠTRKOVÁ	PLOCHA SPOLU
		m ²	m ²	m ²	m ²	m ²	m ²
PREŠOVSKÝ KRAJ	Bardejov		281 433				281 433
	Humenné		377 766				377 766
	Kežmarok		424 877			210	425 087
	Levoča		96 919				96 919
	Medzilaborce		589 755			7 840	597 595
	Poprad		669 518			7 200	676 718
	Prešov		262 065				262 065
	Sabinov						0
	Snina	80	412 069			15 930	428 079
	Stará Ľubovňa		142 489				142 489
	Stropkov		233 563				233 563
	Svidník		60 823				60 823
Vranov n./Topľou		407 559				407 559	
PREŠOVSKÝ KRAJ SPOLU:		80	3 958 837	0	0	31 180	3 990 097
TRENČIANSKY KRAJ	Bánovce nad Bebravou		71 491				71 491
	Ilava		211 637				211 637
	Myjava		458 091				458 091
	Nové Mesto n./Váhom		406 637				406 637
	Partizánske		275 772	7 855			283 627
	Považská Bystrica		317 107			200	317 307
	Prievidza		360 526			435	360 961
	Púchov		141 059				141 059
Trenčín	3 126	418 398				421 524	
TRENČIANSKY KRAJ SPOLU:		3 126	2 660 719	7 855	0	635	2 672 335
TRNAVSKÝ KRAJ	Dunajská Streda	127 753	889 083				1 016 836
	Galanta		579 302				579 302
	Hlohovec		452 741				452 741
	Piešťany		549 708				549 708
	Senica		681 304	4 414			685 717
	Skalica		191 944				191 944
Trnava		504 940				504 940	
TRNAVSKÝ KRAJ SPOLU:	127 753	3 849 022	4 414	0	0	3 981 188	
ŽILINSKÝ KRAJ	Bytča		214 130			744	214 874
	Čadca		498 759	318		326	499 403
	Dolný Kubín		99 665				99 665
	Kysucké Nové Mesto						0
	Liptovský Mikuláš	202	525 454	135		2 713	528 503
	Martin		62 465				62 465
	Námestovo		221 553			285	221 838
	Ružomberok						0
	Turčianske Teplice		103 686				103 686
	Tvrdošín		309 356			255	309 611
Žilina		373 161			88	373 249	
ŽILINSKÝ KRAJ SPOLU:	202	2 408 229	453	0	4 410	2 413 294	
CELKOM SR:		133 867	28 085 994	40 927	0	43 043	28 303 831

VOZOVKY NA CESTÁCH III. TRIEDY



ÚZEMNÉ ČLENENIE: SR/KRAJ/OKRES

STAV SIETE CESTNÝCH KOMUNIKÁCIÍ K: 01.01.2005

KRAJ	OKRES	PLOCHY VOZOVIEK A KOREKCIÍ PODĽA DRUHU KRYTU					
		BETÓNOVÁ	BITÚMENOVÁ	DLÁŽDENÁ	DREVENÁ	ŠTRKOVÁ	PLOCHA SPOLU
		m ²	m ²	m ²	m ²	m ²	m ²
BANSKOBYSTRICKÝ KRAJ	Banská Bystrica		860 330	906		24 215	885 451
	Banská Štiavnica		366 520			639	367 159
	Brezno		489 228			66	489 294
	Detva		287 962			110	288 072
	Krupina		787 737				787 737
	Lučenec		1 328 012			3 518	1 331 530
	Poltár		656 500	6 004		1 278	663 782
	Revúca	90	729 078			246	729 413
	Rimavská Sobota	35	1 943 803	245	35	7 125	1 951 243
	Veľký Krtíš		1 424 443	1 996		4 053	1 430 491
	Zvolen		867 314			77	867 391
	Zarnovica		535 673			12 297	547 970
Ziar n./Hronom	614	856 241			244	857 099	
BANSKOBYSTRICKÝ KRAJ SPOLU:		738	11 132 842	9 150	35	53 867	11 196 632
BRATISLAVSKÝ KRAJ	Bratislava I						0
	Bratislava II		20 428				20 428
	Bratislava III		44 807				44 807
	Bratislava IV		10 628			8 288	18 916
	Bratislava V		34 721				34 721
	Malacky	54	748 394			2 204	750 652
	Pezinok	78	498 230				498 308
Senec		898 932	1 620			900 552	
BRATISLAVSKÝ KRAJ SPOLU:		132	2 256 140	1 620	0	10 492	2 268 384
KOŠICKÝ KRAJ	Gelnica		230 846	212		50	231 108
	Košice I		68 932				68 932
	Košice II		186 524				186 524
	Košice III		8 724				8 724
	Košice IV		31 458				31 458
	Košice-okolie	135	2 404 291	210		5 106	2 409 741
	Míchalovce	2 475	1 359 118	2 448		96	1 364 136
	Rožňava	1 800	868 639			1 023	871 462
	Sobrance	693	762 368			3 562	766 623
	Spišská Nová Ves		746 433			1 248	747 681
Trebišov	1 335	2 041 769	11 675	88	6 970	2 061 837	
KOŠICKÝ KRAJ SPOLU:		6 438	8 709 102	14 544	88	18 054	8 748 226
NITRIANSKY KRAJ	Komárno	67	1 403 621				1 403 688
	Levice		2 637 458		210		2 637 668
	Nitra	1 606	1 681 131	322			1 683 059
	Nové Zámky	192	1 601 314	765		369	1 602 639
	Šaľa	2 727	500 655				503 382
	Topoľčany		999 294	458		5 178	1 004 930
Zlaté Moravce		890 285	12 567		272	903 124	
NITRIANSKY KRAJ SPOLU:		4 592	9 713 757	14 112	210	5 819	9 738 490

VOZOVKY NA CESTÁCH III. TRIEDY



ÚZEMNÉ ČLENENIE: SR/KRAJ/OKRES

STAV SIETE CESTNÝCH KOMUNIKÁCIÍ K: 01.01.2005

KRAJ	OKRES	PLOCHY VOZOVIEK A KOREKCIÍ PODĽA DRUHU KRYTU					
		BETÓNOVÁ	BITÚMENOVÁ	DLÁŽDENÁ	DREVENÁ	ŠTRKOVÁ	PLOCHA SPOLU
		m ²	m ²	m ²	m ²	m ²	m ²
PREŠOVSKÝ KRAJ	Bardejov	2 002	1 507 219			12 821	1 522 042
	Humenné		877 270			240	877 510
	Kežmarok		692 184		252	15 584	708 019
	Levoča		704 743		30	1 096	705 869
	Medzilaborce		265 055			7 455	272 510
	Poprad	169	829 557	125		242	830 093
	Prešov		1 773 960			1 203	1 775 163
	Sabinov		824 401			1 186	825 587
	Snina		490 197			897	491 094
	Stará Ľubovňa		848 065			4 614	852 680
	Stropkov	80	605 661		78	16 368	622 187
Svidník		860 843			5 328	866 171	
Vranov n./Topľou		959 498	56		571	960 125	
PREŠOVSKÝ KRAJ SPOLU:		2 251	11 238 654	181	360	67 604	11 309 050
TRENČIANSKY KRAJ	Bánovce nad Bebravou	288	941 807	202			942 297
	Ilava		507 757			952	508 709
	Myjava		995 691			56	995 747
	Nové Mesto n./Váhom		894 192				894 192
	Partizánske		370 657	2 778			373 434
	Považská Bystrica		782 035			370	782 406
	Prievidza	9 520	904 511	117	157	2 367	916 672
	Púchov		498 201			24	498 225
Trenčín	1 151	1 051 394	139		448	1 053 132	
TRENČIANSKY KRAJ SPOLU:		10 959	6 946 245	3 235	157	4 217	6 964 813
TRNAVSKÝ KRAJ	Dunajská Streda	37 005	2 207 430				2 244 435
	Galanta	5 711	1 109 190				1 114 901
	Hlohovec		394 549				394 549
	Piešťany		347 949			1 085	349 034
	Senica	270	1 016 161			1 953	1 018 384
	Skalica	7 993	496 282				504 275
	Trnava	11 684	1 186 681				1 198 365
TRNAVSKÝ KRAJ SPOLU:		62 662	6 758 242	0	0	3 038	6 823 942
ŽILINSKÝ KRAJ	Bytča		244 910				244 910
	Čadca		728 063			1 197	729 260
	Dolný Kubín		550 488	5 398		2 141	558 027
	Kysucké Nové Mesto		366 878			38	366 916
	Liptovský Mikuláš		1 094 190		456	6 753	1 101 399
	Martin		870 295			40	870 335
	Námestovo	44	586 234			1 111	587 389
	Ružomberok	2 497	554 046	375		24 180	581 097
	Turčianske Teplice		512 503			1 109	513 613
	Tvrdošín	960	321 730	3 663	140	2 830	329 323
Žilina		1 217 782	704		3 493	1 221 979	
ŽILINSKÝ KRAJ SPOLU:		3 500	7 047 119	10 140	596	42 892	7 104 247
CELKOM SR:		91 272	63 802 100	52 983	1 446	205 982	64 153 783

DĹŽKY DIAĽNIC A CIEST NA ÚZEMÍ SR



STAV SIETE CESTNÝCH KOMUNIKÁCIÍ K: 01.01.2005

ČÍSLO CK	DĹŽKA(km)
D1	235,886
D2	77,543
D4	2,766
PD 1	0,173
PD 2	1,760
PD 3	0,533
PD 4	0,278
PD 5	2,175
PD 6	0,783
PD 7	0,506
R1	71,328
R6	6,648

I/2	99,436
I/11	38,551
I/11A	6,846
I/11B	0,031
I/12	15,496
I/13	11,470
I/14	24,802
I/15	49,316
I/18	353,748
I/18A	2,847
I/49	25,800
I/50	437,649
I/51	159,277
I/51Z	3,440
I/54	15,996
I/57	12,173
I/59	114,237
I/61	183,369
I/62	37,550
I/63	145,649
I/64	203,157
I/64A	1,046
I/65	139,781
I/65D	6,814
I/66	173,829
I/66A	0,528
I/66C	0,671
I/67	140,879
I/68	131,704
I/69	13,843
I/70	17,450
I/71	26,313
I/72	41,097
I/73	59,305
I/74	61,272
I/75	194,929
I/76	74,188
I/77	96,569
I/77A	0,105
I/78	44,528
I/79	97,217
I/79A	0,376
II/425	3,913

ČÍSLO CK	DĹŽKA(km)
II/426	9,203
II/428	4,508
II/484	10,389
II/487	26,917
II/499	82,202
II/500	49,775
II/501	63,480
II/502	78,980
II/503	83,837
II/504	71,149
II/505	11,107
II/506	35,000
II/507	219,688
II/509	38,202
II/510	30,953
II/511	88,837
II/512	32,221
II/513	29,734
II/514	30,424
II/515	3,122
II/516	25,659
II/517	24,658
II/519	30,039
II/520	72,858
II/524	31,945
II/525	44,224
II/526	164,273
II/527	85,853
II/527A	0,416
II/527B	4,448
II/529	39,136
II/530	29,702
II/531	70,674
II/532	45,207
II/533	58,004
II/534	11,006
II/535	11,236
II/536	44,976
II/536A	0,546
II/537	62,111
II/538	7,365
II/539	6,652
II/540	8,858
II/541	18,597
II/542	29,686
II/543	30,174
II/545	42,983
II/546	76,865
II/547	61,781
II/548	48,735
II/549	30,587
II/550	10,319
II/552	85,570
II/554	88,556
II/555	43,001
II/556	19,932

ČÍSLO CK	DĹŽKA(km)
II/558	39,503
II/559	56,562
II/560	18,036
II/561	43,448
II/562	20,022
II/563	19,343
II/564	69,998
II/566	34,708
II/567	44,274
II/571	53,436
II/572	49,731
II/573	67,151
II/574	51,380
II/574A	1,775
II/575	39,040
II/576	41,845
II/578	20,486
II/579	7,174
II/580	38,522
II/580A	0,108
II/581	41,687
II/582	32,597
II/583	44,550
II/583A	1,477
II/584	72,028
II/584A	1,541
II/585	29,670
II/587	36,195
II/588	40,256
II/589	31,973
II/590	49,662
II/591	67,789
II/592	12,267
II/593	40,922
II/594	7,911
II/595	31,688
III/002026	0,904
III/002027	14,939
III/002028	0,387
III/002029	3,201
III/002030	4,776
III/002032	11,823
III/002033	0,187
III/002034	7,782
III/002035	3,856
III/002036	0,060
III/002037	2,861
III/002038	4,444
III/002039	18,663
III/002040	13,878
III/002041	12,460
III/002043	12,321
III/002046	5,449
III/002050	3,948
III/002055	5,930
III/011056	3,065

ČÍSLO CK	DĹŽKA(km)
III/011057	0,018
III/011058	6,300
III/011059	9,054
III/011060	4,045
III/011061	3,170
III/011062	5,411
III/011063	7,531
III/011064	2,615
III/011065	11,467
III/011066	3,713
III/011067	6,334
III/011068	3,230
III/011069	4,144
III/011070	3,184
III/011071	2,888
III/011073	1,703
III/011074	2,176
III/011075	5,931
III/011076	6,025
III/011077	1,678
III/011078	5,565
III/011079	6,011
III/011080	2,916
III/011081	0,942
III/011082	2,683
III/011083	3,028
III/011084	3,220
III/011085	0,962
III/011086	2,885
III/011087	6,946
III/011088	1,187
III/011089	1,568
III/011090	1,800
III/018082	3,622
III/018083	2,767
III/018084	1,195
III/018085	3,813
III/018087	1,695
III/018088	2,980
III/018089	11,269
III/018090	3,890
III/018091	2,180
III/018092	3,887
III/018093	13,360
III/018094	34,819
III/018095	0,750
III/018096	2,355
III/018097	0,808
III/018098	10,312
III/018099	0,620
III/018101	0,112
III/018104	21,330
III/018105	1,144
III/018106	1,895
III/018107	11,792
III/018108	0,900

DĹŽKY DIAĽNIC A CIEST NA ÚZEMÍ SR



STAV SIETE CESTNÝCH KOMUNIKÁCIÍ K: 01.01.2005

ČÍSLO CK	DĹŽKA(km)
III/018110	0,560
III/018111	2,060
III/018113	3,795
III/018114	6,080
III/018115	4,850
III/018116	1,000
III/018117	5,702
III/018118	1,100
III/018119	4,665
III/018120	3,191
III/018121	9,360
III/018122	2,133
III/018123	3,780
III/018124	1,300
III/018125	1,083
III/018127	0,950
III/018128	4,787
III/018130	3,761
III/018131	2,430
III/018132	11,387
III/018133	3,450
III/018134	3,370
III/018135	7,100
III/018136	1,070
III/018137	3,602
III/018140	1,751
III/018141	3,203
III/018142	15,299
III/018143	1,163
III/018144	3,710
III/018145	0,922
III/018146	0,537
III/018147	14,604
III/018148	5,102
III/018149	1,765
III/018150	8,350
III/018152	2,349
III/018153	1,600
III/018154	1,437
III/018155	0,722
III/018156	6,646
III/018157	6,112
III/018158	1,746
III/018159	5,391
III/018160	1,784
III/018161	0,800
III/018162	2,195
III/018163	11,359
III/018164	4,520
III/018165	8,625
III/018166	1,022
III/018167	2,320
III/018168	15,310
III/018169	3,020
III/018170	2,987
III/018171	0,634

ČÍSLO CK	DĹŽKA(km)
III/018172	6,838
III/018173	2,227
III/018174	2,812
III/018175	4,353
III/018176	5,685
III/018177	3,467
III/018179	11,533
III/018180	2,882
III/018181	23,422
III/018182	2,172
III/018183	1,245
III/018184	2,588
III/018185	2,959
III/018186	10,591
III/018187	3,918
III/018188	9,490
III/018189	2,962
III/018190	13,847
III/018191	1,894
III/018192	3,568
III/018193	7,069
III/018194	3,864
III/018195	7,924
III/018196	4,866
III/018197	4,352
III/018200	11,827
III/018202	5,784
III/018203	0,667
III/018204	2,965
III/018205	2,035
III/018206	2,793
III/018208	2,240
III/018209	1,500
III/018210	0,961
III/018211	0,460
III/018212	4,056
III/018213	1,083
III/018214	3,493
III/018215	0,252
III/018216	3,950
III/018217	2,180
III/018218	2,842
III/018219	2,744
III/018220	1,438
III/018221	0,290
III/018222	7,163
III/018223	6,236
III/018224	4,800
III/018226	0,930
III/018227	1,455
III/018228	1,060
III/018229	1,273
III/018230	9,466
III/018231	1,200
III/018232	0,366
III/018233	9,457

ČÍSLO CK	DĹŽKA(km)
III/018234	0,450
III/018235	11,090
III/018236	0,550
III/018237	6,252
III/018238	0,391
III/018239	2,707
III/018240	4,815
III/018241	4,576
III/018242	1,325
III/018243	0,486
III/018244	1,010
III/018247	0,652
III/018248	0,462
III/018249	3,785
III/018250	2,767
III/018251	8,077
III/018252	2,568
III/018253	1,720
III/018254	3,563
III/018255	1,791
III/018256	5,260
III/018257	2,960
III/018258	1,220
III/018259	2,955
III/018260	1,410
III/018261	5,044
III/018262	1,340
III/049011	5,046
III/049012	15,608
III/049013	0,135
III/049014	3,424
III/049015	2,383
III/049016	2,416
III/049017	5,400
III/049018	2,943
III/049019	1,191
III/050025	9,083
III/050026	15,413
III/050027	4,856
III/050028	8,275
III/050030	9,057
III/050032	3,543
III/050033	0,120
III/050034	6,169
III/050035	11,052
III/050036	4,502
III/050037	0,345
III/050038	3,378
III/050039	1,658
III/050040	1,829
III/050041	27,598
III/050042	2,927
III/050043	10,318
III/050044	4,129
III/050045	0,869
III/050046	3,010

ČÍSLO CK	DĹŽKA(km)
III/050047	3,932
III/050048	4,339
III/050049	0,075
III/050050	0,078
III/050051	3,054
III/050052	7,507
III/050053	1,350
III/050054	0,636
III/050055	0,180
III/050056	0,400
III/050057	2,460
III/050058	1,152
III/050059	4,581
III/050060	2,380
III/050061	5,767
III/050062	16,437
III/050063	5,035
III/050064	5,131
III/050065	2,500
III/050066	6,924
III/050067	3,200
III/050068	2,500
III/050069	3,275
III/050070	0,164
III/050071	1,910
III/050072	3,774
III/050073	1,900
III/050074	13,451
III/050075	9,098
III/050076	3,144
III/050077	0,343
III/050078	2,160
III/050079	18,129
III/050080	5,325
III/050081	0,050
III/050082	4,100
III/050083	0,200
III/050084	3,200
III/050085	10,055
III/050086	13,808
III/050088	8,580
III/050089	1,954
III/050090	4,411
III/050091	0,400
III/050092	10,843
III/050093	2,750
III/050094	0,400
III/050095	0,040
III/050096	1,873
III/050097	11,730
III/050098	0,473
III/050099	1,272
III/050100	1,940
III/050101	2,120
III/050102	1,050
III/050103	24,271

DĹŽKY DIAĽNIC A CIEST NA ÚZEMÍ SR



STAV SIETE CESTNÝCH KOMUNIKÁCIÍ K: 01.01.2005

ČÍSLO CK	DĹŽKA(km)
III/050104	5,772
III/050105	9,035
III/050106	5,382
III/050107	4,516
III/050108	3,625
III/050109	0,345
III/050110	1,673
III/050111	1,986
III/050112	13,038
III/050113	10,770
III/050114	5,289
III/050115	7,585
III/050116	0,174
III/050117	1,430
III/050118	17,314
III/050119	3,193
III/050120	2,310
III/050121	12,351
III/050122	10,624
III/050123	1,405
III/050124	10,553
III/050125	0,897
III/050126	1,093
III/050127	5,473
III/050128	2,050
III/050129	5,736
III/050130	29,947
III/050131	2,300
III/050132	7,575
III/050133	11,630
III/050134	1,200
III/050135	1,905
III/050136	0,590
III/050137	1,660
III/050138	3,000
III/050139	9,250
III/050140	1,225
III/050141	9,321
III/050142	3,245
III/050143	5,559
III/050144	0,660
III/050145	1,373
III/050146	2,016
III/050147	1,795
III/050148	2,543
III/050149	0,799
III/050150	8,241
III/050151	0,517
III/050152	3,675
III/050153	0,420
III/050154	15,332
III/050155	2,638
III/050156	0,407
III/050157	8,588
III/050158	0,268
III/050159	3,935

ČÍSLO CK	DĹŽKA(km)
III/050160	13,867
III/050161	0,492
III/050162	0,966
III/050163	7,738
III/050164	1,278
III/050165	1,386
III/050166	1,285
III/050167	0,550
III/050168	3,600
III/050169	6,688
III/050170	1,390
III/050171	21,362
III/050172	0,700
III/050173	3,874
III/050174	0,800
III/050175	9,291
III/050176	6,368
III/050177	4,848
III/050178	0,180
III/050179	6,463
III/050180	4,032
III/050181	0,232
III/050182	6,240
III/050183	1,800
III/050184	16,278
III/050185	8,420
III/050186	0,460
III/050187	5,886
III/050188	1,950
III/050189	10,757
III/050190	1,377
III/050191	2,047
III/050192	10,521
III/050193	7,809
III/050194	13,872
III/050195	0,670
III/050196	12,544
III/050197	1,460
III/050198	5,747
III/050199	1,025
III/050200	2,205
III/050201	21,823
III/050202	2,500
III/050203	6,854
III/050204	0,970
III/050205	2,894
III/050206	6,011
III/050207	0,820
III/050208	10,791
III/050209	0,260
III/050210	11,136
III/050211	9,722
III/050211Z	0,366
III/050212	8,163
III/050213	6,964
III/050214	4,099

ČÍSLO CK	DĹŽKA(km)
III/050215	9,767
III/050216	7,642
III/050217	1,556
III/050218	20,742
III/050219	1,709
III/050220	0,380
III/050221	1,085
III/050222	15,624
III/050223	3,520
III/050224	23,152
III/050225	13,766
III/050226	0,839
III/050227	0,420
III/050228	0,900
III/050229	22,443
III/050230	2,496
III/050232	3,310
III/050233	1,953
III/050234	1,480
III/050235	0,970
III/050236	6,996
III/050237	1,548
III/050238	4,816
III/050239	6,450
III/050240	1,500
III/050241	10,500
III/050242	3,400
III/050243	3,000
III/050244	4,037
III/050245	4,010
III/050246	0,125
III/050247	0,189
III/050248	0,272
III/050249	0,365
III/050250	0,914
III/050251	0,650
III/050252	1,100
III/050253	0,695
III/050254	0,803
III/050255	2,344
III/050256	9,553
III/050257	1,005
III/050258	2,400
III/050259	6,642
III/050260	1,250
III/050261	0,540
III/050262	9,745
III/050263	1,703
III/050264	1,005
III/050265	3,031
III/050266	4,319
III/050267	2,008
III/050268	1,916
III/050270	5,206
III/051007	3,670
III/050215	1,285

ČÍSLO CK	DĹŽKA(km)
III/051009	8,022
III/051010	21,789
III/051011	3,305
III/051012	6,982
III/051013	2,699
III/051014	3,370
III/051015	0,511
III/051016	14,055
III/051017	2,057
III/051018	6,306
III/051019	5,751
III/051020	1,445
III/051021	1,180
III/051022	5,000
III/051023	5,974
III/051024	7,600
III/051025	1,648
III/051026	1,493
III/051027	5,740
III/051028	2,104
III/051029	1,400
III/051031	12,267
III/051032	2,162
III/051035	2,021
III/051036	8,925
III/051037	27,947
III/051038	2,534
III/051039	5,498
III/051040	1,798
III/051041	7,542
III/051042	1,314
III/051043	4,139
III/051044	4,870
III/051045	2,185
III/051046	15,126
III/051047	1,261
III/051048	7,455
III/051049	5,217
III/051050	3,625
III/051051	6,897
III/051052	9,902
III/051053	12,455
III/051054	2,734
III/051056	7,958
III/051057	3,572
III/051059	6,740
III/051060	3,869
III/051061	4,323
III/051062	16,110
III/051063	7,249
III/051064	2,500
III/051065	2,350
III/051066	8,344
III/051067	2,455
III/051074	4,201
III/051075	1,450

DĹŽKY DIAĽNIC A CIEST NA ÚZEMÍ SR



STAV SIETE CESTNÝCH KOMUNIKÁCIÍ K: 01.01.2005

ČÍSLO CK	DĹŽKA(km)
III/051077	0,504
III/051079	4,907
III/051080	3,968
III/054019	8,397
III/054020	3,139
III/057053	1,465
III/059003	4,131
III/059004	0,203
III/059005	1,386
III/059006	4,624
III/059007	18,882
III/059008	28,841
III/059011	0,800
III/059012	4,918
III/059014	3,143
III/059015	0,612
III/059016	2,980
III/059017	10,650
III/059018	4,918
III/059020	0,170
III/059021	15,055
III/059022	7,566
III/059023	0,055
III/059024	5,091
III/059025	0,230
III/059026	0,525
III/059027	1,053
III/059028	8,656
III/059029	7,767
III/059030	2,000
III/059031	0,350
III/059032	3,307
III/059033	3,213
III/059034	1,450
III/059035	3,200
III/059036	0,070
III/059037	2,030
III/059038	2,010
III/059039	0,600
III/059040	0,050
III/059041	4,527
III/059042	4,175
III/059043	0,387
III/059044	8,781
III/059050	2,855
III/061001	8,492
III/061002	0,820
III/061003	2,989
III/061004	6,914
III/061005	3,595
III/061006	8,764
III/061007	6,235
III/061008	1,463
III/061009	11,859
III/061010	5,423
III/061011	4,283

ČÍSLO CK	DĹŽKA(km)
III/061012	2,280
III/061013	8,788
III/061015	0,742
III/061016	5,854
III/061017	14,246
III/061018	9,845
III/061019	2,241
III/061020	1,055
III/061021	6,994
III/061022	4,210
III/061023	7,279
III/061024	15,957
III/061025	1,463
III/061027	1,664
III/061028	11,788
III/061031	0,949
III/061032	2,469
III/061034	5,596
III/061035	0,566
III/061037	3,890
III/061038	3,250
III/061039	1,150
III/061040	26,983
III/061041	0,850
III/061042	2,100
III/061043	2,500
III/061044	2,375
III/061045	4,835
III/061046	1,795
III/061047	5,782
III/061048	0,225
III/061049	11,554
III/061050	19,213
III/061051	0,266
III/061052	0,690
III/061053	1,735
III/061054	1,500
III/061055	3,625
III/061056	4,600
III/061057	9,103
III/061058	0,952
III/061059	0,441
III/061060	9,024
III/061062	0,539
III/061064	2,534
III/061065	3,630
III/061066	5,120
III/061067	7,962
III/061068	4,240
III/061069	0,251
III/061070	0,591
III/061071	1,120
III/061072	1,529
III/061073	2,607
III/061074	5,080
III/061075	1,032

ČÍSLO CK	DĹŽKA(km)
III/061076	7,530
III/061077	2,092
III/062002	5,879
III/062003	2,031
III/062004	17,942
III/062005	4,239
III/062007	7,195
III/062008	28,192
III/062011	2,767
III/062012	4,281
III/063002	9,210
III/063003	7,490
III/063004	4,382
III/063005	9,938
III/063006	0,856
III/063008	3,246
III/063009	0,862
III/063011	9,135
III/063012	1,526
III/063013	6,492
III/063014	0,976
III/063015	2,300
III/063016	6,176
III/063017	1,893
III/063018	4,362
III/063019	4,511
III/063020	7,438
III/063021	1,250
III/063022	2,697
III/063023	2,016
III/063024	3,163
III/063025	2,371
III/063026	0,606
III/063027	1,301
III/063028	26,062
III/063029	13,580
III/063030	3,597
III/063031	2,224
III/063032	8,259
III/063034	2,461
III/063035	3,199
III/063036	5,860
III/063038	1,791
III/063039	4,461
III/063040	10,461
III/063041	5,997
III/063042	2,342
III/063043	7,637
III/063044	5,226
III/063045	2,562
III/063046	6,023
III/063047	19,483
III/063048	3,019
III/063050	4,030
III/063052	5,020
III/063053	11,836

ČÍSLO CK	DĹŽKA(km)
III/063054	9,415
III/063057	2,483
III/063058	2,540
III/063059	3,882
III/063060	0,927
III/063061	4,206
III/063062	1,569
III/064001	18,460
III/064003	33,445
III/064004	5,757
III/064005	5,787
III/064006	1,560
III/064007	6,375
III/064008	7,783
III/064009	0,791
III/064010	9,061
III/064011	0,795
III/064012	4,597
III/064013	0,350
III/064014	4,388
III/064015	10,982
III/064016	4,379
III/064017	13,252
III/064018	2,337
III/064019	17,318
III/064020	11,784
III/064021	3,127
III/064022	24,310
III/064023	0,420
III/064024	2,380
III/064025	16,795
III/064026	1,665
III/064027	4,764
III/064028	8,004
III/064029	1,075
III/064030	5,304
III/064033	26,352
III/064034	6,428
III/064035	2,933
III/064037	5,750
III/064038	0,684
III/064039	4,300
III/064040	10,700
III/064041	12,836
III/064042	2,664
III/064043	2,054
III/064044	3,110
III/064045	1,200
III/064046	3,529
III/064047	2,600
III/064048	2,880
III/064049	18,225
III/064050	3,280
III/064051	4,348
III/064052	2,362
III/064053	1,557

DĹŽKY DIAĽNIC A CIEST NA ÚZEMÍ SR



STAV SIETE CESTNÝCH KOMUNIKÁCIÍ K: 01.01.2005

ČÍSLO CK	DĹŽKA(km)
III/064054	2,263
III/064055	11,546
III/064056	3,153
III/064057	3,310
III/064058	3,101
III/064059	4,317
III/064060	4,881
III/064061	0,793
III/064062	21,231
III/064063	3,561
III/064064	6,293
III/064065	2,228
III/064066	0,830
III/064068	2,549
III/064069	3,482
III/064070	0,519
III/064071	0,220
III/064072	6,319
III/064073	1,115
III/064074	2,100
III/064075	3,260
III/064076	8,300
III/064078	0,200
III/064081	0,050
III/064083	0,071
III/064084	1,611
III/064087	0,160
III/064088	0,324
III/064089	0,170
III/064090	2,126
III/064091	0,360
III/064092	0,360
III/064093	0,230
III/064094	0,142
III/064095	0,315
III/064096	0,450
III/064097	1,658
III/064098	7,712
III/064099	1,997
III/065001	3,479
III/065002	1,006
III/065003	10,316
III/065004	1,950
III/065005	2,902
III/065006	2,400
III/065007	1,605
III/065008	13,991
III/065009	14,712
III/065010	9,984
III/065011	0,427
III/065011A	0,854
III/065012	0,181
III/065013	0,443
III/065014	1,870
III/065016	1,483
III/065017	16,363

ČÍSLO CK	DĹŽKA(km)
III/065018	15,299
III/065019	7,683
III/065020	2,700
III/065021	0,826
III/065023	11,449
III/065024	0,200
III/065025	2,534
III/065026	15,696
III/065027	1,882
III/065028	1,780
III/065029	8,365
III/065030	2,867
III/065031	0,088
III/065032	1,620
III/065033	9,948
III/065034	0,495
III/065035	0,355
III/065036	7,041
III/065037	1,325
III/065038	7,283
III/065039	1,338
III/065040	3,299
III/065041	2,867
III/065042	4,523
III/065043	4,869
III/065044	0,990
III/065045	10,973
III/065046	1,800
III/065047	3,100
III/065048	4,083
III/065049	6,443
III/065050	3,867
III/065051	3,969
III/065052	4,343
III/065053	5,015
III/065054	1,800
III/065055	0,805
III/065056	2,790
III/065057	0,670
III/065059	1,521
III/065060	2,416
III/065061	0,400
III/065062	0,890
III/065063	3,070
III/065064	1,220
III/065065	0,500
III/065066	1,340
III/065067	1,514
III/065068	0,736
III/065069	2,718
III/065070	1,572
III/065071	1,881
III/066001	25,832
III/066002	1,000
III/066003	6,015
III/066004	0,836

ČÍSLO CK	DĹŽKA(km)
III/066005	0,901
III/066006	0,526
III/066007	6,605
III/066008	0,600
III/066009	2,211
III/066010	9,160
III/066011	11,262
III/066012	0,927
III/066013	6,525
III/066014	4,107
III/066015	2,400
III/066016	9,965
III/066017	1,400
III/066019	5,112
III/066021	0,873
III/066022	7,900
III/066023	0,861
III/066024	8,601
III/066026	4,735
III/066027	3,764
III/066028	19,850
III/066030	2,191
III/066031	1,162
III/066032	0,870
III/066033	11,408
III/066034	7,619
III/066035	16,440
III/066036	7,182
III/066037	1,840
III/066038	1,023
III/066039	5,096
III/066040	4,440
III/066041	3,778
III/066042	13,436
III/066043	12,578
III/066044	2,196
III/066045	1,952
III/066046	6,673
III/066047	1,398
III/066048	0,724
III/066049	3,627
III/066050	13,741
III/066052	3,563
III/066053	11,154
III/066054	0,220
III/066055	6,718
III/066056	6,364
III/066057	7,742
III/066058	1,237
III/066059	0,460
III/066060	1,560
III/066061	1,840
III/066062	0,750
III/066063	0,305
III/066064	1,655
III/066065	1,903

ČÍSLO CK	DĹŽKA(km)
III/066066	0,195
III/066067	0,365
III/066068	0,295
III/066069	2,796
III/066070	4,280
III/066071	1,956
III/066073	3,572
III/066074	0,230
III/066075	3,445
III/067001	5,399
III/067002	5,576
III/067003	2,392
III/067004	2,639
III/067005	6,150
III/067006	0,627
III/067008	1,000
III/067009	4,355
III/067010	0,359
III/067011	0,350
III/067012	8,548
III/067013	0,265
III/067014	0,262
III/067015	0,236
III/067016	17,449
III/067017	7,642
III/067019	1,364
III/067021	6,449
III/067022	5,850
III/067023	0,600
III/067024	3,540
III/067025	4,910
III/067026	8,503
III/067028	9,340
III/067029	2,990
III/068001	1,515
III/068002	43,480
III/068003	4,722
III/068004	2,583
III/068005	1,374
III/068006	3,688
III/068007	1,100
III/068008	11,052
III/068009	9,832
III/068010	13,736
III/068011	20,357
III/068012	1,886
III/068013	5,478
III/068014	3,630
III/068015	4,264
III/068016	4,646
III/068017	1,050
III/068018	3,172
III/068019	2,628
III/068021	16,289
III/068022	3,370
III/068023	3,000

DĹŽKY DIAĽNIC A CIEST NA ÚZEMÍ SR



STAV SIETE CESTNÝCH KOMUNIKÁCIÍ K: 01.01.2005

ČÍSLO CK	DĹŽKA(km)
III/068024	5,483
III/068025	4,489
III/068026	0,400
III/068027	1,452
III/068028	2,310
III/068030	2,900
III/068031	0,590
III/069001	1,010
III/069002	5,612
III/070001	9,575
III/070002	0,100
III/070003	1,672
III/070004	0,130
III/070005	1,994
III/070006	2,276
III/070007	1,840
III/070008	6,175
III/071001	2,630
III/071002	6,665
III/071003	0,350
III/071004	1,725
III/071005	5,677
III/071006	8,275
III/071007	2,822
III/071008	7,886
III/071009	6,917
III/071010	1,288
III/072001	6,240
III/072002	0,027
III/073001	8,332
III/075001	3,152
III/075002	4,138
III/075003	2,967
III/076001	5,689
III/426005	2,552
III/426006	1,368
III/426007	4,215
III/426009	6,027
III/426010	2,061
III/484022	5,528
III/487017	0,430
III/487018	4,205
III/487019	0,128
III/487020	2,000
III/487021	0,165
III/487022	13,329
III/487023	0,050
III/487024	5,980
III/487025	3,845
III/487026	0,330
III/487027	4,174
III/487028	6,200
III/487029	2,045
III/487030	1,750
III/499020	0,182
III/499021	10,757

ČÍSLO CK	DĹŽKA(km)
III/499022	2,624
III/499023	6,193
III/499024	8,632
III/499025	3,286
III/499026	17,112
III/499027	1,700
III/499028	5,037
III/499029	1,206
III/499031	0,750
III/499032	4,117
III/499033	0,150
III/499034	5,434
III/499035	2,413
III/499036	3,070
III/499037	13,713
III/499038	3,819
III/499039	4,957
III/499040	4,922
III/499041	8,722
III/499042	1,575
III/499043	3,710
III/499044	4,121
III/499045	2,775
III/499046	1,727
III/499047	1,742
III/499048	6,148
III/499049	2,927
III/499050	2,805
III/499051	2,600
III/499052	1,497
III/500001	8,774
III/500003	5,843
III/500004	9,412
III/500006	3,553
III/500007	12,783
III/500008	3,873
III/500010	1,000
III/500012	4,835
III/500013	2,507
III/500015	3,295
III/500016	0,655
III/500017	13,475
III/500018	7,377
III/500019	9,491
III/500020	4,267
III/500021	5,700
III/500022	9,590
III/500023	2,764
III/500024	3,906
III/500025	2,786
III/500026	3,775
III/501005	1,374
III/501006	11,290
III/501007	0,125
III/501008	2,960
III/501011	0,921

ČÍSLO CK	DĹŽKA(km)
III/502002	10,673
III/502003	2,446
III/502004	4,083
III/502005	4,492
III/502006	5,437
III/502007	3,077
III/502008	1,886
III/502009	6,794
III/502010	10,032
III/502011	4,048
III/502013	11,120
III/502015	2,451
III/502016	1,917
III/502017	1,208
III/503001	5,670
III/503002	9,745
III/503003	2,038
III/503004	4,309
III/503005	0,906
III/503006	1,057
III/503007	17,441
III/503008	5,631
III/503010	11,606
III/503011	7,913
III/503012	0,268
III/503014	9,515
III/503015	2,374
III/503017	8,964
III/503018	3,190
III/503020	1,448
III/503021	1,088
III/503022	0,919
III/504001	5,676
III/504002	7,790
III/504004	6,479
III/504005	1,220
III/504006	16,230
III/504007	2,158
III/504008	7,648
III/504009	3,164
III/504010	18,395
III/504012	4,057
III/504013	8,759
III/504014	1,187
III/504015	8,163
III/504016	2,418
III/504017	10,618
III/504018	3,066
III/504019	6,387
III/504022	0,952
III/504023	12,090
III/504025	2,133
III/504026	0,320
III/504027	3,630
III/504028	4,202
III/506001	2,249

ČÍSLO CK	DĹŽKA(km)
III/506002	1,500
III/506003	1,558
III/506004	2,812
III/506005	15,075
III/506006	4,201
III/506007	1,216
III/506008	23,220
III/506009	22,965
III/506010	1,919
III/507001	5,143
III/507002	4,008
III/507003	7,756
III/507004	7,273
III/507005	3,389
III/507006	12,801
III/507007	2,379
III/507009	14,942
III/507010	1,166
III/507011	1,481
III/507012	5,865
III/507013	2,936
III/507014	1,477
III/507015	18,511
III/507016	0,970
III/507017	3,466
III/507018	7,278
III/507019	0,648
III/507021	1,481
III/507022	6,333
III/507023	5,487
III/507024	14,073
III/507025	0,826
III/507026	4,275
III/507027	2,562
III/507028	1,761
III/507029	0,611
III/507030	0,892
III/507031	1,066
III/507032	5,270
III/507033	0,291
III/507034	0,147
III/507035	0,250
III/507036	15,572
III/507039	6,652
III/507040	2,917
III/507041	0,095
III/507042	7,681
III/507043	0,345
III/507044	14,410
III/507045	2,181
III/507046	4,560
III/507047	1,097
III/507048	19,281
III/507049	1,829
III/507050	18,241
III/507051	15,266

DĚLKY DIALNIC A CIEST NA ÚZEMÍ SR



STAV SIETE CESTNÝCH KOMUNIKÁCIÍ K: 01.01.2005

ČÍSLO CK	DĚLKA(km)
III/507052	5,930
III/507054	10,330
III/507055	7,333
III/507056	2,570
III/507057	8,481
III/507058	7,901
III/507059	0,020
III/507060	5,993
III/507061	1,110
III/507062	9,139
III/507063	2,845
III/507064	1,745
III/507065	1,101
III/507066	0,163
III/507067	3,875
III/507068	3,850
III/507069	3,890
III/507070	3,520
III/507071	1,739
III/507072	1,950
III/507073	4,376
III/507074	1,233
III/507075	0,970
III/507077	2,150
III/507078	4,938
III/508001	3,756
III/508002	4,105
III/508003	5,207
III/508004	10,867
III/508005	15,061
III/508007	4,542
III/508009	8,192
III/508011	7,935
III/508015	2,488
III/508016	8,525
III/508017	4,584
III/508018	7,083
III/508019	1,455
III/508020	4,364
III/508022	5,943
III/508023	4,700
III/508024	1,707
III/508025	4,843
III/508026	0,299
III/508027	7,966
III/508028	3,091
III/508029	1,913
III/508030	3,947
III/508031	0,528
III/508032	1,579
III/508033	10,070
III/508034	5,280
III/508035	1,348
III/508036	11,748
III/508037	8,825
III/508038	15,437

ČÍSLO CK	DĚLKA(km)
III/508044	1,400
III/508045	6,417
III/508046	26,358
III/508047	0,350
III/508048	8,000
III/508049	1,100
III/508050	0,073
III/508051	2,816
III/508052	0,535
III/508053	5,072
III/508055	4,523
III/508056	3,450
III/508057	1,779
III/509002	12,721
III/509005	6,321
III/509006	2,298
III/509008	2,013
III/509009	2,809
III/509011	4,594
III/509012	13,026
III/509015	0,072
III/509016	0,115
III/509017	2,230
III/509018	1,119
III/509019	5,232
III/509020	4,702
III/510001	54,037
III/510003	8,611
III/510004	0,100
III/510005	3,353
III/510006	1,094
III/510007	10,355
III/510008	12,874
III/510009	2,167
III/510010	9,146
III/510011	16,317
III/510012	18,822
III/510013	2,968
III/510014	4,728
III/510015	3,118
III/510016	2,445
III/510017	5,345
III/510018	1,745
III/510019	1,500
III/510020	11,063
III/510021	11,013
III/510022	0,680
III/510023	14,163
III/510024	16,307
III/510025	1,493
III/510026	7,109
III/510028	15,517
III/510029	0,534
III/510030	1,110
III/510031	2,140
III/510033	5,180

ČÍSLO CK	DĚLKA(km)
III/510041	1,822
III/511001	4,709
III/511002	1,353
III/511003	4,700
III/511004	23,073
III/511005	1,090
III/511006	5,787
III/511008	3,295
III/511009	1,638
III/511010	23,092
III/511011	15,584
III/511012	5,829
III/511013	0,350
III/511014	5,060
III/511016	1,280
III/511018	7,054
III/512001	2,896
III/512002	10,280
III/512003	2,855
III/513001	0,693
III/513002	4,036
III/513004	18,093
III/513005	0,288
III/513006	1,017
III/513007	2,358
III/513008	3,260
III/513009	1,070
III/513011	22,299
III/513011A	0,265
III/513012	7,827
III/513014	14,051
III/513015	7,206
III/513016	15,732
III/513017	3,557
III/513018	2,715
III/513020	0,655
III/513021	0,100
III/513022	2,782
III/513023	14,530
III/513024	1,760
III/513025	0,706
III/513027	3,500
III/513028	0,925
III/513029	1,430
III/514002	5,520
III/514003	3,705
III/514004	0,137
III/514005	6,052
III/514006	5,160
III/514007	0,120
III/516001	12,092
III/516002	2,153
III/516003	2,147
III/516004	15,218
III/516005	3,545
III/516006	1,621

ČÍSLO CK	DĚLKA(km)
III/517001	7,550
III/517002	2,374
III/517003	1,425
III/517004	1,875
III/517005	4,625
III/517006	1,633
III/517007	3,538
III/517008	1,350
III/517009	1,161
III/517010	0,977
III/518001	10,139
III/518002	0,909
III/518003	1,610
III/518005	6,268
III/518006	3,559
III/518007	6,944
III/518009	2,380
III/518010	7,196
III/518010A	0,082
III/518011	5,812
III/518013	3,164
III/518016	3,500
III/518017	2,350
III/518018	14,298
III/518019	21,206
III/518020	2,395
III/518021	2,772
III/518022	2,870
III/518023	6,573
III/518024	7,748
III/518025	1,970
III/518026	1,384
III/518028	0,500
III/518029	1,441
III/518030	1,452
III/518031	1,009
III/519001	1,800
III/519003	2,000
III/519004	0,480
III/519005	4,296
III/519006	5,696
III/519007	6,161
III/519008	0,848
III/519009	2,380
III/519010	0,445
III/520001	15,008
III/520002	7,660
III/520003	2,738
III/520005	3,210
III/520006	11,150
III/520007	4,750
III/520008	1,270
III/520009	0,985
III/520010	29,716
III/520011	1,280
III/520013	8,252

DĚLKY DIALNIC A CIEST NA ÚZEMÍ SR



STAV SIETE CESTNÝCH KOMUNIKÁCIÍ K: 01.01.2005

ČÍSLO CK	DĚLKA(km)
III/520014	7,475
III/520015	6,920
III/520016	2,532
III/520017	1,983
III/520018	1,072
III/520019	20,204
III/520020	2,185
III/520021	4,490
III/520022	2,810
III/520023	3,000
III/520025	2,711
III/520026	2,030
III/520027	4,087
III/521001	5,000
III/521002	1,800
III/521003	0,840
III/521004	2,735
III/524001	19,646
III/524002	2,873
III/524003	1,200
III/524004	12,645
III/524005	2,550
III/525002	3,650
III/525003	6,623
III/525004	0,790
III/525005	13,287
III/525006	0,445
III/525007	1,476
III/526001	3,620
III/526002	13,736
III/526003	23,633
III/526004	2,325
III/526005	15,320
III/526006	6,849
III/526007	9,423
III/526008	1,830
III/526009	4,625
III/526010	5,240
III/526011	0,600
III/526012	19,804
III/526013	13,545
III/526014	1,495
III/526015	5,450
III/526016	1,350
III/526017	0,331
III/526018	1,940
III/526019	9,413
III/526020	0,440
III/526021	9,818
III/526022	0,120
III/526023	0,640
III/526024	1,150
III/526025	1,428
III/526026	2,250
III/526027	0,266
III/526028	0,254

ČÍSLO CK	DĚLKA(km)
III/526029	4,845
III/526030	1,766
III/526031	4,157
III/527001	14,372
III/527002	16,797
III/527003	1,000
III/527004	0,882
III/527005	5,486
III/527006	1,000
III/527007	1,300
III/527008	3,917
III/527010	1,970
III/527011	1,162
III/527012	5,912
III/527013	12,153
III/527014	19,625
III/527015	3,536
III/527017	32,150
III/527018	9,094
III/527019	5,984
III/527020	17,359
III/527022	0,663
III/527023	2,875
III/527024	7,006
III/527025	3,630
III/527026	0,556
III/527027	2,457
III/529001	0,334
III/529002	0,750
III/529003	5,693
III/529004	1,240
III/529005	1,089
III/530001	0,337
III/530002	0,486
III/531001	8,000
III/531002	0,820
III/531003	4,290
III/531004	0,900
III/531005	3,043
III/531007	8,719
III/531008	13,430
III/531009	0,350
III/531010	4,476
III/531012	0,548
III/531013	5,392
III/531014	0,171
III/531015	1,792
III/531016	1,065
III/531017	1,239
III/532001	0,666
III/532002	4,516
III/532003	15,755
III/532004	0,400
III/532005	0,495
III/532006	17,989
III/532007	6,634

ČÍSLO CK	DĚLKA(km)
III/532008	8,533
III/532009	3,618
III/532011	4,396
III/532012	0,500
III/532013	1,360
III/532014	8,565
III/532015	0,960
III/532016	15,570
III/532017	8,810
III/532018	0,236
III/533003	10,856
III/533004	18,795
III/533005	2,371
III/533006	1,974
III/533008	10,155
III/534001	1,809
III/534003	9,803
III/534004	2,832
III/534005	2,845
III/535001	1,697
III/535004	0,810
III/535005	1,045
III/535006	1,500
III/536001	3,486
III/536003	9,155
III/536004	7,344
III/536005	20,056
III/536007	1,933
III/536008	0,640
III/536009	2,406
III/536010	5,187
III/536011	0,622
III/536012	8,795
III/536013	3,893
III/536014	28,185
III/536016	0,495
III/536017	1,916
III/536018	2,296
III/536019	3,571
III/537001	11,290
III/537002	5,631
III/537005	2,483
III/537007	1,569
III/537008	2,258
III/537009	2,368
III/540001	7,328
III/541001	2,481
III/541002	0,982
III/541003	0,722
III/541004	4,003
III/541005	6,120
III/541006	17,260
III/541007	0,137
III/541008	3,900
III/541009	2,760
III/541010	1,208

ČÍSLO CK	DĚLKA(km)
III/541011	1,175
III/541012	4,500
III/541013	9,903
III/541014	1,200
III/541015	0,428
III/541016	0,130
III/542001	3,127
III/542002	13,312
III/542003	4,441
III/542004	5,115
III/542005	5,677
III/543001	2,700
III/543002	14,875
III/543003	1,875
III/543004	3,409
III/543005	4,729
III/543006	11,677
III/543007	1,400
III/543008	3,900
III/543009	12,825
III/543010	2,385
III/543011	12,610
III/543012	0,216
III/543013	9,001
III/543014	3,628
III/543015	8,226
III/543016	27,048
III/543017	1,850
III/543018	4,460
III/543019	4,726
III/543020	0,727
III/543021	4,897
III/543022	0,741
III/543023	5,982
III/543024	1,860
III/543025	3,096
III/543026	1,040
III/543027	2,260
III/543028	0,437
III/543029	5,843
III/543030	2,120
III/543031	1,815
III/543032	13,703
III/543033	1,826
III/543034	1,486
III/543035	3,700
III/543036	9,635
III/543037	1,190
III/543038	2,355
III/543039	0,913
III/543040	8,920
III/543041	5,570
III/543042	8,343
III/543043	1,256
III/543044	1,740
III/543045	6,507

DĹŽKY DIAĽNIC A CIEST NA ÚZEMÍ SR



STAV SIETE CESTNÝCH KOMUNIKÁCIÍ K: 01.01.2005

ČÍSLO CK	DĹŽKA(km)
III/543046	1,847
III/543047	2,100
III/543048	0,482
III/543049	1,572
III/543050	0,310
III/543051	1,268
III/543052	0,688
III/543053	15,648
III/543054	2,250
III/544001	1,127
III/544002	2,273
III/544003	2,725
III/544004	2,540
III/544005	7,659
III/544006	2,139
III/544007	11,589
III/544008	5,283
III/544009	3,215
III/544010	3,291
III/544011	0,269
III/545002	10,094
III/545003	0,975
III/545004	0,696
III/545006	8,637
III/545007	6,730
III/545009	15,779
III/545010	0,310
III/545011	6,008
III/545012	1,566
III/545013	1,677
III/545014	1,180
III/545015	12,425
III/545016	3,000
III/545017	8,023
III/545018	29,478
III/545019	3,006
III/545020	3,571
III/545021	1,240
III/545022	0,445
III/545023	2,017
III/545024	8,100
III/545025	2,260
III/545026	4,250
III/545027	3,610
III/545028	1,398
III/546001	17,401
III/546002	0,342
III/546003	14,422
III/546004	2,253
III/546005	3,129
III/546006	3,460
III/546007	1,750
III/546008	3,686
III/546010	2,687
III/546012	0,216
III/546013	1,930

ČÍSLO CK	DĹŽKA(km)
III/546015	6,820
III/546017	4,074
III/546019	2,520
III/546020	0,201
III/546022	7,000
III/547002	16,204
III/547003	5,387
III/547004	2,607
III/547005	0,430
III/547006	0,400
III/547007	2,490
III/547008	0,810
III/547009	15,791
III/547010	0,820
III/547011	0,343
III/547012	5,686
III/547013	0,480
III/547014	4,040
III/547015	7,035
III/547016	3,423
III/547017	3,320
III/547018	2,100
III/547019	2,540
III/547020	1,653
III/547021	5,680
III/548001	1,000
III/548002	5,905
III/548003	4,945
III/548004	1,590
III/548005	3,517
III/548006	1,814
III/548007	2,326
III/550001	3,435
III/550002	4,684
III/552002	2,124
III/552003	0,530
III/552004	5,175
III/552005	1,300
III/552006	1,840
III/552007	1,988
III/552008	6,288
III/552009	3,800
III/552010	0,128
III/552011	22,299
III/552012	0,200
III/552013	4,354
III/552014	5,565
III/552015	0,386
III/552016	8,137
III/552017	1,024
III/552018	16,666
III/552019	12,523
III/552020	6,752
III/552022	0,360
III/552023	15,450
III/552023A	0,925

ČÍSLO CK	DĹŽKA(km)
III/552024	1,270
III/552025	1,042
III/552026	5,912
III/552027	1,508
III/552028	0,065
III/552029	3,969
III/552030	3,970
III/552032	32,830
III/552033	3,230
III/552034	1,650
III/552035	7,588
III/552036	2,686
III/552037	5,022
III/552039	5,668
III/552041	11,354
III/552042	1,800
III/552043	1,256
III/552044	0,215
III/552045	4,895
III/552046	3,125
III/552047	5,528
III/553001	6,000
III/553002	2,544
III/553003	0,284
III/553004	3,760
III/553005	0,336
III/553006	4,581
III/553007	0,076
III/553009	0,500
III/553010	7,431
III/553011	7,093
III/553012	1,810
III/553013	2,711
III/553014	7,399
III/553015	0,242
III/553016	0,362
III/553017	0,180
III/553018	0,250
III/553019	12,083
III/553020	5,430
III/553021	0,365
III/553022	2,700
III/553023	7,691
III/553024	16,463
III/553027	5,867
III/553028	2,155
III/553029	1,840
III/553030	1,732
III/553031	8,292
III/553032	1,975
III/553033	4,514
III/553034	6,007
III/553035	12,312
III/553036	8,192
III/553037	6,662
III/553038	0,400

ČÍSLO CK	DĹŽKA(km)
III/553039	2,500
III/553040	0,758
III/553041	0,636
III/553042	3,884
III/553043	0,270
III/553044	1,853
III/553045	0,228
III/553047	8,562
III/553048	4,383
III/553049	1,420
III/553050	0,960
III/553051	6,929
III/554001	3,271
III/554002	6,126
III/554003	3,985
III/554004	0,860
III/554005	3,266
III/554006	10,399
III/554007	0,422
III/554008	0,057
III/554009	0,265
III/554011	1,427
III/554012	9,809
III/554013	12,346
III/554014	3,022
III/554015	1,774
III/554016	0,700
III/554017	1,498
III/554018	0,457
III/554019	3,180
III/555001	9,000
III/555002	3,111
III/555003	6,496
III/555004	2,333
III/555005	2,250
III/556001	9,390
III/556002	1,206
III/556003	3,370
III/556004	2,430
III/556005	28,434
III/556006	4,343
III/556007	5,407
III/556008	1,354
III/556009	0,707
III/556010	2,428
III/556011	0,903
III/556012	14,405
III/556013	3,687
III/556014	8,049
III/556015	2,656
III/556016	5,893
III/556017	2,348
III/556018	3,949
III/556019	9,093
III/556020	5,985
III/556021	10,060

DĚLKY DIALNIC A CIEST NA ÚZEMÍ SR



STAV SIETE CESTNÝCH KOMUNIKÁCIÍ K: 01.01.2005

ČÍSLO CK	DĚLKA(km)
III/556022	2,241
III/556023	5,875
III/556024	4,032
III/556025	5,834
III/556026	3,168
III/556027	8,342
III/556028	1,578
III/556029	3,032
III/556030	9,359
III/556031	2,740
III/556032	6,690
III/557001	4,298
III/557002	0,438
III/557003	15,832
III/557005	4,049
III/557006	12,575
III/557007	5,235
III/557008	7,902
III/557009	3,440
III/557010	6,383
III/557011	1,714
III/557012	11,719
III/557013	1,650
III/557014	9,364
III/557015	5,435
III/557016	2,065
III/557017	2,947
III/557018	4,280
III/557019	2,769
III/557020	6,172
III/557021	6,571
III/557022	8,910
III/557023	3,799
III/557024	2,944
III/557025	9,862
III/557026	1,496
III/557027	0,548
III/557028	28,787
III/558001	2,767
III/558002	5,600
III/558003	5,618
III/558004	0,780
III/558005	7,744
III/558006	1,925
III/558007	17,753
III/558008	3,210
III/558009	12,680
III/558010	2,700
III/558011	2,350
III/558012	3,350
III/558013	8,335
III/558014	1,686
III/558015	0,550
III/558016	2,843
III/558017	1,000
III/558018	0,900

ČÍSLO CK	DĚLKA(km)
III/558019	0,110
III/558020	0,117
III/558021	6,390
III/558023	1,466
III/558025	9,557
III/558026	4,200
III/558027	13,050
III/559001	1,632
III/559002	23,159
III/559003	2,941
III/559004	1,300
III/559005	5,705
III/559006	7,180
III/559007	0,820
III/559008	0,180
III/559009	13,141
III/559010	3,165
III/559011	0,780
III/559012	9,165
III/559013	0,809
III/559014	6,200
III/559015	7,488
III/559016	0,190
III/559017	3,353
III/559018	3,565
III/559019	4,100
III/559020	1,860
III/559021	11,562
III/559022	2,923
III/559024	3,670
III/559025	3,360
III/560001	4,754
III/560002	11,305
III/560004	2,320
III/560005	4,480
III/561002	2,754
III/561003	9,233
III/561004	3,125
III/561005	3,114
III/561007	2,228
III/561009	8,368
III/561010	1,610
III/561011	10,903
III/562001	15,611
III/562002	7,132
III/562003	15,900
III/562004	4,765
III/563001	16,937
III/563002	7,948
III/564001	5,483
III/564002	1,050
III/564003	2,930
III/564004	7,613
III/564005	1,000
III/564006	8,174
III/564007	1,741

ČÍSLO CK	DĚLKA(km)
III/565001	4,131
III/565002	22,975
III/565003	8,168
III/565004	2,565
III/565005	0,136
III/565006	4,112
III/565007	1,070
III/566001	2,050
III/566002	6,716
III/566003	4,250
III/566004	6,870
III/566005	1,860
III/571002	4,326
III/571003	11,867
III/571004	5,367
III/571005	0,547
III/571006	1,600
III/571008	0,880
III/571009	0,096
III/571010	0,152
III/571011	4,069
III/571012	1,788
III/571013	1,290
III/571014	1,443
III/571015	1,525
III/571016	14,264
III/571017	1,975
III/571019	1,555
III/571020	1,065
III/571021	4,261
III/571022	2,750
III/571023	0,095
III/571024	22,705
III/571025	5,729
III/571026	0,945
III/571027	2,400
III/571028	0,900
III/571029	1,385
III/571030	2,830
III/571031	2,450
III/571032	9,782
III/571033	5,567
III/571034	2,266
III/571035	1,190
III/571036	1,340
III/571037	0,446
III/571038	1,024
III/571039	12,013
III/571040	3,449
III/571041	1,769
III/571042	1,720
III/571043	1,369
III/572002	9,383
III/572004	2,474
III/572005	5,180
III/572006	4,429

ČÍSLO CK	DĚLKA(km)
III/572007	14,155
III/572008	3,531
III/572009	10,137
III/572010	12,049
III/572011	5,006
III/572012	4,031
III/572014	13,342
III/572015	9,944
III/572016	9,370
III/572017	2,937
III/572018	1,987
III/573001	3,386
III/573007	7,301
III/573008	1,420
III/574001	4,533
III/574002	2,900
III/574003	3,365
III/574004	1,956
III/574005	1,787
III/574006	2,010
III/574007	2,862
III/575001	1,000
III/575002	3,000
III/575003	7,740
III/575004	11,719
III/575005	2,719
III/575006	2,368
III/575007	8,476
III/575008	3,382
III/575009	3,850
III/576001	3,718
III/576002	0,872
III/576003	0,860
III/576004	3,190
III/576005	1,515
III/577001	0,140
III/578001	1,980
III/578002	4,270
III/578003	6,621
III/579001	1,247
III/580001	4,957
III/580002	11,409
III/580003	0,030
III/580004	16,692
III/580005	9,847
III/580006	8,822
III/580008	2,938
III/581001	12,332
III/581002	7,214
III/581003	4,359
III/581004	4,298
III/581005	4,117
III/581006	3,619
III/581007	5,255
III/581008	8,189
III/581011	5,813

DĹŽKY DIAĽNIC A CIEST NA ÚZEMÍ SR



STAV SIETE CESTNÝCH KOMUNIKÁCIÍ K: 01.01.2005

ČÍSLO CK	DĹŽKA(km)
III/581012	7,990
III/581013	3,715
III/581014	11,352
III/581015	1,421

ČÍSLO CK	DĹŽKA(km)
III/581016	5,215
III/581017	1,934
III/581018	1,800
III/581019	3,982

ČÍSLO CK	DĹŽKA(km)
III/581020	6,680
III/581021	12,104
III/581024	3,647

ČÍSLO CK	DĹŽKA(km)
III/583001	1,550
III/583002	3,394
III/584001	1,699

NÁSLEDNOSŤ OKRESOV (v smere staničenia) NA DIAĽNICIACH, RÝCHLOSTNÝCH CESTÁCH A CESTÁCH I. A II. TRIEDY



STAV SIETE CESTNÝCH KOMUNIKÁCIÍ K: 01.01.2005

ČÍSLO CK	OKRES																					DĹŽKA [km]
	1	2	3	4	5	6	7	8	9	10	11	12	13	14	15	16	17	18	19	20	21	
D1	B5	B2	B3	SC	TT	HC	PN	HC	PN	NM	PN	NM	TN	IL	PU	RK	LM	LE	PO	KS		235,886
D2	SI	SE	MA	B4	B5																	77,543
D4	B5																					2,766

PD 1	MA																					0,173
PD 2	B5																					1,760
PD 3	B2																					0,533
PD 4	NM																					0,278
PD 5	TN																					2,175
PD 6	LM																					0,783
PD 7	PO																					0,506

R1	TT	GA	NR	ZC	ZV	BB																71,328	
R6	PU																						6,648

I/2	SI	SE	MA	B4	B1	B4	B5															99,436
I/11	CA	KM	ZA																			38,551
I/11A	CA																					6,846
I/11B	CA																					0,031
I/12	CA																					15,496
I/13	DS																					11,470
I/14	BB	TR																				24,802
I/15	VT	SP	SK																			49,316
I/18	CA	BY	ZA	MT	DK	RK	LM	PP	LE	PO	VT	MI										353,748
I/18A	ZA																					2,847
I/49	PU																					25,800
I/50	TN	BN	PE	PD	ZH	ZV	DT	LC	RS	RA	RV	KS	K2	K4	K1	K3	KS	TV	MI	SO		437,649
I/51	SI	SE	TT	NR	LV	KA																159,277
I/51Z	TT																					3,440
I/54	NM																					15,996
I/57	TN	IL																				12,173
I/59	BB	RK	DK	TS																		114,237
I/61	B5	B2	SC	TT	HC	PN	NM	TN	IL	PU	PB	BY										183,369
I/62	SC	GA																				37,550
I/63	B2	SC	DS	KN	NZ																	145,649
I/64	KN	NZ	NR	TO	PE	PD	ZA															203,157
I/64A	ZA																					1,046
I/65	NR	ZM	ZC	ZH	TR	MT																139,781
I/65D	MT																					6,814
I/66	LV	KA	ZV	BB	BR	PP																173,829
I/66A	ZV																					0,528
I/66C	ZV																					0,671
I/67	RS	RA	RV	PP	KK	PP																140,879
I/68	SL	SB	PO	KS	K1	K4	KS															131,704
I/69	ZV	BB																				13,843
I/70	DK																					17,450
I/71	LC																					26,313
I/72	BR	LM																				41,097
I/73	PO	SK																				59,305
I/74	MI	HE	SV																			61,272
I/75	GA	SA	NZ	LV	VK	LC																194,929
I/76	NZ	LV	ZC																			74,188
I/77	KK	SL	BJ	SK																		96,569
I/77A	SL																					0,105
I/78	DK	NO																				44,528
I/79	VT	TV																				97,217
I/79A	TV																					0,376

NÁSLEDNOSŤ OKRESOV (v smere staničenia) NA DIAĽNICIACH, RÝCHLOSTNÝCH CESTÁCH A CESTÁCH I. A II. TRIEDY



STAV SIETE CESTNÝCH KOMUNIKÁCIÍ K: 01.01.2005

ČÍSLO CK	OKRES																					DĹŽKA [km]
	1	2	3	4	5	6	7	8	9	10	11	12	13	14	15	16	17	18	19	20	21	
II/425	SI	SE																				3,913
II/426	SI																					9,203
II/428	ZC																					4,508
II/484	CA																					10,389
II/487	CA																					26,917
II/499	MY	PN	TO																			82,202
II/500	SE	MY																				49,775
II/501	MA	SE	MY																			63,480
II/502	B3	PK	TT	PN																		78,980
II/503	DS	SC	PK	MA																		83,837
II/504	PK	TT	HC	PN	NM																	71,149
II/505	B4	MA																				11,107
II/506	DS																					35,000
II/507	DS	GA	HC	PN	NM	TN	IL	PU	PB	BY	ZA										219,688	
II/509	KN	NZ																				38,202
II/510	SC	DS	GA																			30,953
II/511	PE	ZM	NR	NZ	KN																	88,837
II/512	PE	PD	ZC																			32,221
II/513	HC	NR																				29,734
II/514	HC	TO																				30,424
II/515	NM																					3,122
II/516	TN	BN																				25,659
II/517	PB	ZA																				24,658
II/519	PD	TR	MT																			30,039
II/520	CA	NO	TS																			72,858
II/524	LV	BS																				31,945
II/525	KA	BS	ZV																			44,224
II/526	KA	ZV	DT	PT	RS	RA	RV															164,273
II/527	LV	VK	KA	ZV																		85,853
II/527A	VK																					0,416
II/527B	VK																					4,448
II/529	DT	BR																				39,136
II/530	BR	RS																				29,702
II/531	RS	RA	BR																			70,674
II/532	RA																					45,207
II/533	RV	SN	LE																			58,004
II/534	PP																					11,006
II/535	RV	SN																				11,236
II/536	SN	LE	PP	KK																		44,976
II/536A	SN																					0,546
II/537	LM	PP																				62,111
II/538	PP																					7,365
II/539	PP																					6,652
II/540	KK	PP																				8,858
II/541	BY	CA																				18,597
II/542	KK																					29,686
II/543	SL	KK																				30,174
II/545	PO	BJ																				42,983
II/546	PO	GL	SN																			76,865
II/547	K1	KS	GL	SN	LE																	61,781
II/548	K2	KS	GL																			48,735
II/549	GL	RV																				30,587
II/550	KS																					10,319
II/552	K4	KS	TV	MI																		85,570
II/554	MI	VT	HE	ML	SP																	88,556
II/555	MI	TV																				43,001
II/556	VT	SK	SP																			19,932

NÁSLEDNOSŤ OKRESOV (v smere staničenia) NA DIAĽNICIACH, RÝCHLOSTNÝCH CESTÁCH A CESTÁCH I. A II. TRIEDY



STAV SIETE CESTNÝCH KOMUNIKÁCIÍ K: 01.01.2005

ČÍSLO CK	OKRES																					DĹŽKA [km]
	1	2	3	4	5	6	7	8	9	10	11	12	13	14	15	16	17	18	19	20	21	
II/558	VT	HE	SV																			39,503
II/559	HE	ML																				56,562
II/560	TT																					18,036
II/561	GA	SA	GA	DS																		43,448
II/562	NR	SA																				20,022
II/563	NZ	KN																				19,343
II/564	LV	NZ																				69,998
II/566	SO	SV																				34,708
II/567	ML	HE	SV																			44,274
II/571	LC	RS																				53,436
II/572	B1	B3	B2	SC	DS																	49,731
II/573	GA	SA	NZ	KN																		67,151
II/574	IL	TN	PD																			51,380
II/574A	IL																					1,775
II/575	SP	ML																				39,040
II/576	VT	KS																				41,845
II/578	BB	ZH																				20,486
II/579	PE																					7,174
II/580	NZ	LV																				38,522
II/580A	NZ																					0,108
II/581	SE	MY	NM																			41,687
II/582	MI	SO																				32,597
II/583	ZA	DK																				44,550
II/583A	ZA																					1,477
II/584	TS	LM	BR																			72,028
II/584A	TS																					1,541
II/585	LC	VK																				29,670
II/587	RV																					36,195
II/588	KN	NZ	LV																			40,256
II/589	KN	NZ																				31,973
II/590	MA	SE	SI																			49,662
II/591	BB	ZV	DT	VK																		67,789
II/592	BN	PE																				12,267
II/593	NR	TO	PE																			40,922
II/594	LC																					7,911
II/595	LC	PT																				31,688

LEGENDA :

NDS	NÁRODNÁ DIAĽNIČNÁ SPOLOČNOSŤ, a.s.
SSC	SLOVENSKÁ SPRÁVA CIEST
IVSC	INVESTIČNÁ VÝSTAVBA A SPRÁVA CIEST
SSÚR	STREDISKO SPRÁVY A ÚDRŽBY RÝCHLOSTNÝCH CIEST
SSÚD	STREDISKO SPRÁVY A ÚDRŽBY DIAĽNIC
SK	SAMOSPRÁVNY KRAJ
CÚ	COLNÉ ÚZEMIE
D	DIAĽNICA
PD	PRIVÁDZAČ: je cestná komunikácia s obmedzeným prístupom umožňujúca prepojenie diaľnice alebo cesty pre motorové vozidlá/rýchlostnej cesty s najbližšou cestou I. alebo II. triedy alebo miestnou rýchlostnou komunikáciou. Je budovaná v samostatnej trase a nevyužíva pre svoju funkciu trasu existujúcej cesty alebo miestnej komunikácie, prípadne jej preložku.
R	RÝCHLOSTNÁ CESTA: cestná komunikácia označená dopravnou značkou D 32a (cesta pre motorové vozidlá).
TEN – T	Transeuropean network – Transport infrastructure needs assesment
TEM	Transeuropean magistrals
E	European corridors

Bližšie informácie získate na adrese:

SLOVENSKÁ SPRÁVA CIEST
Odbor cestnej databanky - 2100
Miletičova 19
826 19 Bratislava

telefón: 02/50255 432
fax: 02/55 56 82 68
E - mail katarina.hrehova@ssc.sk

Údaje, ktoré sú obsahom tejto publikácie je možné použiť len s uvedením zdroja.

Rozmnožovanie obsahu tejto publikácie, ako aj jej jednotlivých častí, v pôvodnej alebo upravenej podobe je možné len s písomným súhlasom Slovenskej správy ciest.

Údaje o cestných komunikáciách ústrednej evidencie CESTNEJ DATABANKY, SLOVENSKEJ SPRÁVY CIEST, so stavom siete cestných komunikácií k 01.01.2005.